

Consiglio dei Ministri

Decreto legislativo 3 aprile 2006, n. 152

(Supplemento ordinario n. 96 alla Gu 14 aprile 2006 n. 88)

(Versione coordinata con modifiche. Aggiornata alla L. 11/11/2014 n. 164 di conversione del DL 133/2014 (c.d. "Sblocca Italia) in vigore dal 12/11/2014)

Norme in materia ambientale

Il Presidente della Repubblica

Visti gli articoli 76, 87 e 117 della Costituzione;

Vista la legge 15 dicembre 2004, n. 308, recante delega al Governo per il riordino, il coordinamento e l'integrazione della legislazione in materia ambientale e misure di diretta applicazione;

Visto l'articolo 14 della legge 23 agosto 1988, n. 400, recante disciplina dell'attività di Governo e ordinamento della Presidenza del Consiglio dei Ministri;

Visto il decreto legislativo 31 marzo 1998, n. 112, recante conferimento di funzioni e compiti amministrativi dello Stato alle Regioni ed agli enti locali, in attuazione del capo I della legge 15 marzo 1997, n. 59;

Viste le direttive 2001/42/Ce del Parlamento europeo e del Consiglio, del 27 giugno 2001, concernente la valutazione degli effetti di determinati piani e programmi sull'ambiente, e 85/337/Cee del Consiglio, del 27 giugno 1985, come modificata dalle direttive 97/11/Ce del Consiglio, del 3 marzo 1997, e 2003/35/Ce del Parlamento europeo e del Consiglio, del 26 maggio 2003, concernente la valutazione di impatto ambientale di determinati progetti pubblici e privati, nonché riordino e coordinamento delle procedure per la valutazione di impatto ambientale (Via), per la valutazione ambientale strategica (Vas) e per la prevenzione e riduzione integrate dell'inquinamento (Ippc);

Vista la direttiva 96/61/Ce del Consiglio, del 24 settembre 1996, sulla prevenzione e la riduzione integrate dell'inquinamento;

Vista la direttiva 2000/60/Ce del Parlamento europeo e del Consiglio, del 23 ottobre 2000, che istituisce un quadro per l'azione comunitaria in materia di acque;

Vista la direttiva 91/156/Cee del Consiglio, del 18 marzo 1991, che modifica la direttiva 75/442/Cee relativa ai rifiuti;

Vista la direttiva 91/689/Cee del Consiglio, del 12 dicembre 1991, relativa ai rifiuti pericolosi;

Vista la direttiva 94/62/Ce del Parlamento europeo e del Consiglio, del 20 dicembre 1994, sugli imballaggi e i rifiuti da imballaggio;

Vista la direttiva 84/360/Cee del Consiglio, del 28 giugno 1984, concernente la lotta contro l'inquinamento atmosferico provocato dagli impianti industriali;

Vista la direttiva 94/63/Ce del Parlamento europeo e del Consiglio, del 20 dicembre 1994, sul controllo delle emissioni di composti organici volatili (Cov) derivanti dal deposito della benzina e dalla sua distribuzione dai terminali alle stazioni di servizio;

Vista la direttiva 1999/13/Ce del Consiglio, dell'11 marzo 1999, concernente la limitazione delle emissioni di composti organici volatili dovute all'uso di solventi organici in talune attività e in taluni impianti;

Vista la direttiva 1999/32/Ce del Consiglio, del 26 aprile 1999, relativa alla riduzione del tenore di zolfo di alcuni combustibili liquidi e recante modifica della direttiva 93/12/Cee;

Vista la direttiva 2001/80/Ce del Parlamento europeo e del Consiglio, del 23 ottobre 2001, concernente la limitazione delle emissioni nell'atmosfera di taluni inquinanti originati dai grandi impianti di combustione;

Vista la direttiva 2004/35/Ce del Parlamento europeo e del Consiglio, del 21 aprile 2004, sulla responsabilità ambientale in materia di prevenzione e riparazione del danno ambientale, che, in vista di questa finalità, "istituisce un quadro per la responsabilità ambientale" basato sul principio "chi inquina paga";

Vista la preliminare deliberazione del Consiglio dei Ministri, adottata nella riunione del 18 novembre 2005;

Acquisito il parere della Conferenza unificata di cui all'articolo 8 del decreto legislativo 28 agosto 1997, n. 281;

Acquisiti i pareri delle competenti Commissioni della Camera dei deputati e del Senato della Repubblica;

Vista la preliminare deliberazione del Consiglio dei Ministri, adottata nella riunione del 19 gennaio 2006;

Acquisiti i pareri delle competenti Commissioni della Camera dei deputati e del Senato della Repubblica;

Viste le deliberazioni del Consiglio dei Ministri, adottate nelle riunioni del 10 febbraio e del 29 marzo 2006;

Sulla proposta del Ministro dell'ambiente e della tutela del territorio, di concerto con i Ministri per le politiche comunitarie, per la funzione pubblica, per gli affari regionali, dell'interno, della giustizia, della difesa, dell'economia e delle finanze, delle attività produttive, della salute, delle infrastrutture e dei trasporti e delle politiche agricole e forestali;

Emana il seguente decreto legislativo:

Parte prima

Disposizioni comuni e principi generali

Articolo 1

Ambito di applicazione

1. Il presente decreto legislativo disciplina, in attuazione della legge 15 dicembre 2004, n. 308, le materie seguenti:

a) nella parte seconda, le procedure per la valutazione ambientale strategica (Vas), per la valutazione d'impatto ambientale (Via) e per l'autorizzazione ambientale integrata (Ippc);

b) nella parte terza, la difesa del suolo e la lotta alla desertificazione, la tutela delle acque dall'inquinamento e la gestione delle risorse idriche;

c) nella parte quarta, la gestione dei rifiuti e la bonifica dei siti contaminati;

d) nella parte quinta, la tutela dell'aria e la riduzione delle emissioni in atmosfera;

e) nella parte sesta, la tutela risarcitoria contro i danni all'ambiente.

Articolo 2

Finalità

1. Il presente decreto legislativo ha come obiettivo primario la promozione dei livelli di qualità della vita umana, da realizzare attraverso la salvaguardia ed il miglioramento delle condizioni dell'ambiente e l'utilizzazione accorta e razionale delle risorse naturali.
2. Per le finalità di cui al comma 1, il presente decreto provvede al riordino, al coordinamento e all'integrazione delle disposizioni legislative nelle materie di cui all'articolo 1, in conformità ai principi e criteri direttivi di cui ai commi 8 e 9 dell'articolo 1 della legge 15 dicembre 2004, n. 308, e nel rispetto degli obblighi internazionali, dell'ordinamento comunitario, delle attribuzioni delle Regioni e degli enti locali.
3. Le disposizioni di cui al presente decreto sono attuate nell'ambito delle risorse umane, strumentali e finanziarie previste a legislazione vigente e senza nuovi o maggiori oneri a carico della finanza pubblica.

Articolo 3

Criteri per l'adozione dei provvedimenti successivi

3. Per la modifica e l'integrazione dei regolamenti di attuazione ed esecuzione in materia ambientale, il Ministro dell'ambiente e della tutela del territorio e del mare acquisisce, entro 30 giorni dalla richiesta, il parere delle rappresentanze qualificate degli interessi economici e sociali presenti nel Consiglio economico e sociale per le politiche ambientali (Cespa), senza nuovi o maggiori oneri a carico della finanza pubblica.

Articolo 3-bis

Principi sulla produzione del diritto ambientale

1. I principi posti dalla presente Parte prima e dagli articoli seguenti costituiscono i principi generali in tema di tutela dell'ambiente, adottati in attuazione degli articoli 2, 3, 9, 32, 41, 42 e 44, 117 commi 1 e 3 della Costituzione e nel rispetto degli obblighi internazionali e del diritto comunitario.
2. I principi previsti dalla presente Parte Prima costituiscono regole generali della materia ambientale nell'adozione degli atti normativi, di indirizzo e di coordinamento e nell'emanazione dei provvedimenti di natura contingibile ed urgente.
3. Le norme di cui al presente decreto possono essere derogate, modificate o abrogate solo per dichiarazione espressa da successive leggi della Repubblica, purché sia comunque sempre garantito il rispetto del diritto europeo, degli obblighi internazionali e delle competenze delle Regioni e degli Enti locali.

Articolo 3-ter

Principio dell'azione ambientale

1. La tutela dell'ambiente e degli ecosistemi naturali e del patrimonio culturale deve essere garantita da tutti gli enti pubblici e privati e dalle persone fisiche e giuridiche pubbliche o private, mediante una adeguata azione che sia informata ai principi della precauzione, dell'azione preventiva, della correzione, in via prioritaria alla fonte, dei danni causati all'ambiente, nonché al principio "chi inquina paga" che, ai sensi dell'articolo 174, comma 2, del Trattato delle unioni europee, regolano la politica della comunità in materia ambientale.

Articolo 3-quater

Principio dello sviluppo sostenibile

1. Ogni attività umana giuridicamente rilevante ai sensi del presente codice deve conformarsi al principio dello sviluppo sostenibile, al fine di garantire che il soddisfacimento dei bisogni delle generazioni attuali non possa compromettere la qualità della vita e le possibilità delle generazioni future.
2. Anche l'attività della pubblica amministrazione deve essere finalizzata a consentire la migliore attuazione possibile del principio dello sviluppo sostenibile, per cui nell'ambito della scelta comparativa di interessi pubblici e privati connotata da discrezionalità gli interessi alla tutela dell'ambiente e del patrimonio culturale devono essere oggetto di prioritaria considerazione.
3. Data la complessità delle relazioni e delle interferenze tra natura e attività umane, il principio dello sviluppo sostenibile deve consentire di individuare un equilibrato rapporto, nell'ambito delle risorse ereditate, tra quelle da risparmiare e quelle da trasmettere, affinché nell'ambito delle dinamiche della produzione e del consumo si inserisca altresì il principio di solidarietà per salvaguardare e per migliorare la qualità dell'ambiente anche futuro.
4. La risoluzione delle questioni che involgono aspetti ambientali deve essere cercata e trovata nella prospettiva di garanzia dello sviluppo sostenibile, in modo da salvaguardare il corretto funzionamento e l'evoluzione degli ecosistemi naturali dalle modificazioni negative che possono essere prodotte dalle attività umane.

Articolo 3-quinquies

Principi di sussidiarietà e di leale collaborazione

1. I principi contenuti nel presente decreto legislativo costituiscono le condizioni minime ed essenziali per assicurare la tutela dell'ambiente su tutto il territorio nazionale;
2. Le Regioni e le Province autonome di Trento e di Bolzano possono adottare forme di tutela giuridica dell'ambiente più restrittive, qualora lo richiedano situazioni particolari del loro territorio, purché ciò non comporti un'arbitraria discriminazione, anche attraverso ingiustificati aggravii procedurali.
3. Lo Stato interviene in questioni involgenti interessi ambientali ove gli obiettivi dell'azione prevista, in considerazione delle dimensioni di essa e dell'entità dei relativi effetti, non possano essere sufficientemente realizzati dai livelli territoriali inferiori di governo o non siano stati comunque effettivamente realizzati.
4. Il principio di sussidiarietà di cui al comma 3 opera anche nei rapporti tra Regioni ed enti locali minori. Qualora sussistano i presupposti per l'esercizio del potere sostitutivo del Governo nei confronti di un ente locale, nelle materie di propria competenza la Regione può esercitare il suo potere sostitutivo.

Articolo 3-sexies

Diritto di accesso alle informazioni ambientali e di partecipazione a scopo collaborativo

1. In attuazione della legge 7 agosto 1990, n. 241, e successive modificazioni, e delle previsioni della Convenzione di Aarhus, ratificata dall'Italia con la legge 16 marzo 2001, n. 108, e ai sensi del decreto legislativo 19 agosto 2005, n. 195, chiunque, senza essere tenuto a dimostrare la sussistenza di un interesse giuridicamente rilevante, può accedere alle informazioni relative allo stato dell'ambiente e del paesaggio nel territorio nazionale.

1-bis. Nel caso di piani o programmi da elaborare a norma delle disposizioni di cui all'allegato 1 alla direttiva 2003/35/Ce del Parlamento europeo e del Consiglio, del 26 maggio 2003, qualora agli stessi non si applichi l'articolo 6, comma 2, del presente decreto, l'Autorità competente all'elaborazione e all'approvazione dei predetti piani o programmi assicura la partecipazione del pubblico nel procedimento di elaborazione, di modifica e di riesame delle proposte degli stessi piani o programmi prima che vengano adottate decisioni sui medesimi piani o programmi.

1-ter. Delle proposte dei piani e programmi di cui al comma 1-bis l'Autorità procedente dà avviso mediante pubblicazione nel proprio sito web. La pubblicazione deve contenere l'indicazione del titolo del piano o del programma, dell'Autorità competente, delle sedi ove può essere presa visione del piano o programma e delle modalità dettagliate per la loro consultazione.

1-quater. L'Autorità competente mette altresì a disposizione del pubblico il piano o programma mediante il deposito presso i propri uffici e la pubblicazione nel proprio sito web.

1-quinquies. Entro il termine di sessanta giorni dalla data di pubblicazione dell'avviso di cui al comma 1-ter, chiunque può prendere visione del piano o programma ed estrarne copia, anche in formato digitale, e presentare all'Autorità competente proprie osservazioni o pareri in forma scritta.

1-sexies. L'Autorità procedente tiene adeguatamente conto delle osservazioni del pubblico presentate nei termini di cui al comma 1-quinquies nell'adozione del piano o programma.

1-septies. Il piano o programma, dopo che è stato adottato, è pubblicato nel sito web dell'Autorità competente unitamente ad una dichiarazione di sintesi nella quale l'Autorità stessa dà conto delle considerazioni che sono state alla base della decisione. La dichiarazione contiene altresì informazioni sulla partecipazione del pubblico.

Parte II — Procedure per la valutazione ambientale strategica (Vas), per la valutazione dell'impatto ambientale (Via) e per l'autorizzazione integrata ambientale (Aia) (articoli 4 — 36) 1

Parte seconda

Titolo I

Principi generali per le procedure di Via, di Vas e per la valutazione d'incidenza e l'autorizzazione integrata ambientale (Aia)

Articolo 4

Finalità

1. Le norme del presente decreto costituiscono recepimento ed attuazione:

- a) della direttiva 2001/42/Ce del Parlamento europeo e del Consiglio, del 27 giugno 2001, concernente la valutazione degli impatti di determinati piani e programmi sull'ambiente;
- b) della direttiva 85/337/Cee del Consiglio del 27 giugno 1985, concernente la valutazione di impatto ambientale di determinati progetti pubblici e privati, come modificata ed integrata con la direttiva 97/11/Ce del Consiglio del 3 marzo 1997 e con la direttiva 2003/35/Ce del Parlamento europeo e del Consiglio, del 26 maggio 2003.
- c) della direttiva 2008/1/Ce del Parlamento Europeo e del Consiglio del 15 gennaio 2008, concernente la prevenzione e la riduzione integrate dell'inquinamento.

2. Il presente decreto individua, nell'ambito della procedura di Valutazione dell'impatto ambientale modalità di semplificazione e coordinamento delle procedure autorizzative in campo ambientale, ivi comprese le procedure di cui al Titolo III-bis, Parte seconda del presente decreto.

3. La valutazione ambientale di piani, programmi e progetti ha la finalità di assicurare che l'attività antropica sia compatibile con le condizioni per uno sviluppo sostenibile, e quindi nel rispetto della capacità rigenerativa degli ecosistemi e delle risorse, della salvaguardia della biodiversità e di un'equa distribuzione dei vantaggi connessi all'attività economica. Per mezzo della stessa si affronta la determinazione della valutazione preventiva integrata degli impatti ambientali nello svolgimento delle attività normative e amministrative, di informazione ambientale, di pianificazione e programmazione.

4. In tale ambito:

- a) la valutazione ambientale di piani e programmi che possono avere un impatto significativo sull'ambiente ha la finalità di garantire un elevato livello di protezione dell'ambiente e contribuire all'integrazione di considerazioni ambientali all'atto dell'elaborazione, dell'adozione e approvazione di detti piani e programmi assicurando che siano coerenti e contribuiscano alle condizioni per uno sviluppo sostenibile.
- b) la valutazione ambientale dei progetti ha la finalità di proteggere la salute umana, contribuire con un migliore ambiente alla qualità della vita, provvedere al mantenimento delle specie e conservare la capacità di riproduzione dell'ecosistema in quanto risorsa essenziale per la vita. A questo scopo, essa individua, descrive e valuta, in modo appropriato, per ciascun caso particolare e secondo le disposizioni del presente decreto, gli impatti diretti e indiretti di un progetto sui seguenti fattori:

- 1) l'uomo, la fauna e la flora;
- 2) il suolo, l'acqua, l'aria e il clima;
- 3) i beni materiali ed il patrimonio culturale;
- 4) l'interazione tra i fattori di cui sopra.

c) l'autorizzazione integrata ambientale ha per oggetto la prevenzione e la riduzione integrate dell'inquinamento proveniente dalle attività di cui all'allegato VIII e prevede misure intese a evitare, ove possibile, o a ridurre le emissioni nell'aria, nell'acqua e nel suolo, comprese le misure relative ai rifiuti, per conseguire un livello elevato di protezione dell'ambiente salve le disposizioni sulla valutazione di impatto ambientale.

Articolo 5

Definizioni

1. Ai fini del presente decreto si intende per:

a) valutazione ambientale di piani e programmi, nel seguito valutazione ambientale strategica, di seguito Vas: il processo che comprende, secondo le disposizioni di cui al Titolo II della seconda parte del presente decreto, lo svolgimento di una verifica di assoggettabilità, l'elaborazione del rapporto ambientale, lo svolgimento di consultazioni, la valutazione del piano o del programma, del rapporto e degli esiti delle consultazioni, l'espressione di un parere motivato, l'informazione sulla decisione ed il monitoraggio;

b) valutazione ambientale dei progetti, nel seguito valutazione d'impatto ambientale, di seguito Via: il procedimento mediante il quale vengono preventivamente individuati gli effetti sull'ambiente di un progetto, secondo le disposizioni di cui al Titolo III della seconda Parte del presente decreto, ai fini dell'individuazione delle soluzioni più idonee al perseguimento degli obiettivi di cui all'articolo 4, commi 3 e 4, lettera b);

c) impatto ambientale: l'alterazione qualitativa e/o quantitativa, diretta ed indiretta, a breve e a lungo termine, permanente e temporanea, singola e cumulativa, positiva e negativa dell'ambiente, inteso come sistema di relazioni fra i fattori antropici, naturalistici, chimico-fisici, climatici, paesaggistici, architettonici, culturali, agricoli ed economici, in conseguenza dell'attuazione sul territorio di piani o programmi o di progetti nelle diverse fasi della loro realizzazione, gestione e dismissione, nonché di eventuali malfunzionamenti;

d) patrimonio culturale: l'insieme costituito dai beni culturali e dai beni paesaggistici in conformità al disposto di cui all'articolo 2, comma 1, del decreto legislativo 22 gennaio 2004, n. 42;

e) piani e programmi: gli atti e provvedimenti di pianificazione e di programmazione comunque denominati, compresi quelli cofinanziati dalla Comunità europea, nonché le loro modifiche:

1) che sono elaborati e/o adottati da un'autorità a livello nazionale, regionale o locale oppure predisposti da un'Autorità per essere approvati, mediante una procedura legislativa, amministrativa o negoziale e

2) che sono previsti da disposizioni legislative, regolamentari o amministrative;

f) rapporto ambientale: il documento del piano o del programma redatto in conformità alle previsioni di cui all'articolo 13;

g) progetto: la realizzazione di lavori di costruzione o di altri impianti od opere e di altri interventi sull'ambiente naturale o sul paesaggio, compresi quelli destinati allo sfruttamento delle risorse del suolo. Ai fini della valutazione ambientale, gli elaborati del progetto preliminare e del progetto definitivo sono predisposti con un livello informativo e di dettaglio almeno equivalente a quello previsto dall'articolo 93, commi 3 e 4, del Codice di cui al decreto legislativo 12 aprile 2006, n. 163;

i) studio di impatto ambientale: elaborato che integra il progetto definitivo, redatto in conformità alle previsioni di cui all'articolo 22;

i-bis) sostanze: gli elementi chimici e loro composti, escluse le sostanze radioattive di cui al decreto legislativo 17 marzo 1995, n. 230, e gli organismi geneticamente modificati di cui ai decreti legislativi del 3 marzo 1993, n. 91 e n. 92;

i-ter) inquinamento: l'introduzione diretta o indiretta, a seguito di attività umana, di sostanze, vibrazioni, calore o rumore o più in generale di agenti fisici o chimici, nell'aria, nell'acqua o nel suolo, che potrebbero nuocere alla salute umana o alla qualità dell'ambiente, causare il deterioramento dei beni materiali, oppure danni o perturbazioni a valori ricreativi dell'ambiente o ad altri suoi legittimi usi;

i-quater) "installazione": unità tecnica permanente, in cui sono svolte una o più attività elencate all'allegato VIII alla Parte seconda e qualsiasi altra attività accessoria, che sia tecnicamente connessa con le attività svolte nel luogo suddetto e possa influire sulle emissioni e sull'inquinamento. È considerata accessoria l'attività tecnicamente connessa anche quando condotta da diverso gestore;

i-quinquies) "installazione esistente": ai fini dell'applicazione del Titolo III-bis alla Parte seconda una installazione che, al 6 gennaio 2013, ha ottenuto tutte le autorizzazioni ambientali necessarie all'esercizio o il provvedimento positivo di compatibilità ambientale o per la quale, a tale data, sono state presentate richieste complete per tutte le autorizzazioni ambientali necessarie per il suo esercizio, a condizione che essa entri in funzione entro il 6 gennaio 2014. Le installazioni esistenti si qualificano come "non già soggette ad Aia" se in esse non si svolgono attività già ricomprese nelle categorie di cui all'allegato VIII alla Parte seconda del decreto legislativo 3 aprile 2006, n. 152, come introdotto dal decreto legislativo 29 giugno 2010, n. 128;

i-sexies) "nuova installazione": una installazione che non ricade nella definizione di installazione esistente;

i-septies) emissione: lo scarico diretto o indiretto, da fonti puntiformi o diffuse dell'impianto, opera o infrastruttura, di sostanze, vibrazioni, calore o rumore, agenti fisici o chimici, radiazioni, nell'aria, nell'acqua ovvero nel suolo;

i-octies) valori limite di emissione: la massa espressa in rapporto a determinati parametri specifici, la concentrazione ovvero il livello di un'emissione che non possono essere superati in uno o più periodi di tempo. I valori limite di emissione possono essere fissati anche per determinati gruppi, famiglie o categorie di sostanze, indicate nel allegato X. I valori limite di emissione delle sostanze si applicano, tranne i casi diversamente previsti dalla legge, nel punto di fuoriuscita delle emissioni dell'impianto; nella loro determinazione non devono essere considerate eventuali diluizioni. Per quanto concerne gli scarichi indiretti in acqua, l'effetto di una stazione di depurazione può essere preso in considerazione nella determinazione dei valori limite di emissione dall'impianto, a condizione di garantire un livello equivalente di protezione dell'ambiente nel suo insieme e di non portare a carichi inquinanti maggiori nell'ambiente, fatto salvo il rispetto delle disposizioni di cui alla Parte terza del presente decreto;

i-nonies) norma di qualità ambientale: la serie di requisiti, inclusi gli obiettivi di qualità, che sussistono in un dato momento in un determinato ambiente o in una specifica parte di esso, come stabilito nella normativa vigente in materia ambientale;

l) modifica: la variazione di un piano, programma, impianto o progetto approvato, compresi, nel caso degli impianti e dei progetti, le variazioni delle loro caratteristiche o del loro funzionamento, ovvero un loro potenziamento, che possano produrre effetti sull'ambiente;

l-bis) modifica sostanziale di un progetto, opera o di un impianto: la variazione delle caratteristiche o del funzionamento ovvero un potenziamento dell'impianto, dell'opera o dell'infrastruttura o del progetto che, secondo l'Autorità competente, producano effetti negativi e significativi sull'ambiente. In particolare, con riferimento alla disciplina dell'autorizzazione integrata ambientale, per ciascuna attività per la quale l'allegato VIII indica valori di soglia, è sostanziale una modifica all'installazione che dia luogo ad un incremento del valore di una delle grandezze, oggetto della soglia, pari o superiore al valore della soglia stessa;

l-ter) migliori tecniche disponibili (best available techniques — Bat): la più efficiente e avanzata fase di sviluppo di attività e relativi metodi di esercizio indicanti l'idoneità pratica di determinate tecniche a costituire, in linea di massima, la base dei valori limite di emissione e delle altre condizioni di autorizzazione intesi ad evitare oppure, ove ciò si riveli impossibile, a ridurre in modo generale le emissioni e l'impatto sull'ambiente nel suo complesso. Nel determinare le migliori tecniche disponibili, occorre tenere conto in particolare degli elementi di cui all'allegato XI. Si intende per:

1) tecniche: sia le tecniche impiegate sia le modalità di progettazione, costruzione, manutenzione, esercizio e chiusura dell'impianto;

2) disponibili: le tecniche sviluppate su una scala che ne consenta l'applicazione in condizioni economicamente e tecnicamente idonee nell'ambito del relativo comparto industriale, prendendo in considerazione i costi e i vantaggi, indipendentemente dal fatto che siano o meno applicate o prodotte in ambito nazionale, purché il gestore possa utilizzarle a condizioni ragionevoli;

3) migliori: le tecniche più efficaci per ottenere un elevato livello di protezione dell'ambiente nel suo complesso;

l-ter.1) "documento di riferimento sulle Bat" o "Bref": documento pubblicato dalla Commissione europea ai sensi dell'articolo 13, paragrafo 6, della direttiva 2010/75/Ue ;

l-ter.2) "conclusioni sulle Bat": un documento adottato secondo quanto specificato all'articolo 13, paragrafo 5, della direttiva 2010/75/Ue, e pubblicato in italiano nella Gazzetta ufficiale dell'Unione europea, contenente le parti di un Bref riguardanti le conclusioni sulle migliori tecniche disponibili, la loro descrizione, le informazioni per valutarne l'applicabilità, i livelli di emissione associati alle migliori tecniche disponibili, il monitoraggio associato, i livelli di consumo associati e, se del caso, le pertinenti misure di bonifica del sito;

l-ter.4) "livelli di emissione associati alle migliori tecniche disponibili" o "Bat-Ael": intervalli di livelli di emissione ottenuti in condizioni di esercizio normali utilizzando una migliore tecnica disponibile o una combinazione di migliori tecniche disponibili, come indicato nelle conclusioni sulle Bat, espressi come media in un determinato arco di tempo e nell'ambito di condizioni di riferimento specifiche;

l-ter.5) "tecnica emergente": una tecnica innovativa per un'attività industriale che, se sviluppata commercialmente, potrebbe assicurare un più elevato livello di protezione dell'ambiente nel suo complesso o almeno lo stesso livello di protezione dell'ambiente e maggiori risparmi di spesa rispetto alle migliori tecniche disponibili esistenti;

m) verifica di assoggettabilità: la verifica attivata allo scopo di valutare, ove previsto, se progetti possono avere un impatto significativo e negativo sull'ambiente e devono essere sottoposti alla fase di valutazione secondo le disposizioni del presente decreto;

m-bis) verifica di assoggettabilità di un piano o programma: la verifica attivata allo scopo di valutare, ove previsto, se piani, programmi ovvero le loro modifiche, possano aver effetti significativi sull'ambiente e devono essere sottoposti alla fase di valutazione secondo le disposizioni del presente decreto considerato il diverso livello di sensibilità ambientale delle aree interessate;

m-ter) parere motivato: il provvedimento obbligatorio con eventuali osservazioni e condizioni che conclude la fase di valutazione di Vas, espresso dall'Autorità competente sulla base dell'istruttoria svolta e degli esiti delle consultazioni;

n) provvedimento di verifica: il provvedimento obbligatorio e vincolante dell'Autorità competente che conclude la verifica di assoggettabilità;

o) provvedimento di valutazione dell'impatto ambientale: il provvedimento dell'Autorità competente che conclude la fase di valutazione del processo di Via. È un provvedimento obbligatorio e vincolante che sostituisce o coordina, tutte le autorizzazioni, le intese, le concessioni, le licenze, i pareri, i nulla osta e gli assensi comunque denominati in materia ambientale e di patrimonio culturale secondo le previsioni di cui all'articolo 26;

o-bis) autorizzazione integrata ambientale: il provvedimento che autorizza l'esercizio di una installazione rientrante fra quelle di cui all'articolo 4, comma 4, lettera c), o di parte di essa a determinate condizioni che devono garantire che l'installazione sia conforme ai requisiti di cui al Titolo III-bis ai fini dell'individuazione delle soluzioni più idonee al perseguimento degli obiettivi di cui all'articolo 4, comma 4, lettera c). Un'autorizzazione integrata ambientale può valere per una o più installazioni o parti di esse che siano localizzate sullo stesso sito e gestite dal medesimo gestore. Nel caso in cui diverse parti di una installazione siano gestite da gestori differenti, le relative autorizzazioni integrate ambientali sono opportunamente coordinate a livello istruttorio;

p) Autorità competente: la pubblica Amministrazione cui compete l'adozione del provvedimento di verifica di assoggettabilità, l'elaborazione del parere motivato, nel caso di valutazione di piani e programmi, e l'adozione dei provvedimenti conclusivi in materia di Via, nel caso di progetti ovvero il rilascio dell'autorizzazione integrata ambientale o del provvedimento comunque denominato che autorizza l'esercizio;

q) Autorità procedente: la pubblica Amministrazione che elabora il piano, programma soggetto alle disposizioni del presente decreto, ovvero nel caso in cui il soggetto che predispone il piano, programma sia un diverso soggetto pubblico o privato, la pubblica Amministrazione che recepisce, adotta o approva il piano, programma;

r) proponente: il soggetto pubblico o privato che elabora il piano, programma o progetto soggetto alle disposizioni del presente decreto;

r-bis) gestore: qualsiasi persona fisica o giuridica che detiene o gestisce, nella sua totalità o in parte, l'installazione o l'impianto oppure che dispone di un potere economico determinante sull'esercizio tecnico dei medesimi;

s) soggetti competenti in materia ambientale: le pubbliche amministrazioni e gli enti pubblici che, per le loro specifiche competenze o responsabilità in campo ambientale, possono essere interessate agli impatti sull'ambiente dovuti all'attuazione dei piani, programmi o progetti;

t) consultazione: l'insieme delle forme di informazione e partecipazione, anche diretta, delle amministrazioni, del pubblico e del pubblico interessato nella raccolta dei dati e nella valutazione dei piani, programmi e progetti;

u) pubblico: una o più persone fisiche o giuridiche nonché, ai sensi della legislazione vigente, le associazioni, le organizzazioni o i gruppi di tali persone;

v) pubblico interessato: il pubblico che subisce o può subire gli effetti delle procedure decisionali in materia ambientale o che ha un interesse in tali procedure; ai fini della presente definizione le organizzazioni non governative che promuovono la protezione dell'ambiente e che soddisfano i requisiti previsti dalla normativa statale vigente, nonché le organizzazioni sindacali maggiormente rappresentative, sono considerate come aventi interesse.

v-bis) "relazione di riferimento": informazioni sullo stato di qualità del suolo e delle acque sotterranee, con riferimento alla presenza di sostanze pericolose pertinenti, necessarie al fine di effettuare un raffronto in termini quantitativi con lo stato al momento della cessazione definitiva delle attività. Tali informazioni riguardano almeno: l'uso attuale e, se possibile, gli usi passati del sito, nonché, se disponibili, le misurazioni effettuate sul suolo e sulle acque sotterranee che ne illustrino lo stato al momento dell'elaborazione della relazione o, in alternativa, relative a nuove misurazioni effettuate sul suolo e sulle acque sotterranee tenendo conto della possibilità di una contaminazione del suolo e delle acque sotterranee da parte delle sostanze pericolose usate, prodotte o rilasciate dall'installazione interessata. Le informazioni definite in virtù di altra normativa che soddisfano i requisiti di cui alla presente lettera possono essere incluse o allegate alla relazione di riferimento. Nella redazione della relazione di riferimento si terrà conto delle linee guida eventualmente emanate dalla Commissione europea ai sensi dell'articolo 22, paragrafo 2, della direttiva 2010/75/Ue;

v-ter) "acque sotterranee": acque sotterranee quali definite all'articolo 74, comma 1, lettera l);

v-quater) "suolo": lo strato più superficiale della crosta terrestre situato tra il substrato roccioso e la superficie. Il suolo è costituito da componenti minerali, materia organica, acqua, aria e organismi viventi. Ai soli fini dell'applicazione della Parte terza, l'accezione del termine comprende, oltre al suolo come precedentemente definito, anche il territorio, il sottosuolo, gli abitati e le opere infrastrutturali;

v-quinquies) "ispezione ambientale": tutte le azioni, ivi compresi visite in loco, controllo delle emissioni e controlli delle relazioni interne e dei documenti di follow-up, verifica dell'autocontrollo, controllo delle tecniche utilizzate e adeguatezza della gestione ambientale dell'installazione, intraprese dall'autorità competente o per suo conto al fine di verificare e promuovere il rispetto delle condizioni di autorizzazione da parte delle installazioni, nonché, se del caso, monitorare l'impatto ambientale di queste ultime;

v-sexies) "pollame": il pollame quale definito all'articolo 2, comma 2, lettera a), del decreto del Presidente della Repubblica 3 marzo 1993, n. 587;

v-septies) "combustibile": qualsiasi materia combustibile solida, liquida o gassosa, che la norma ammette possa essere combusta per utilizzare l'energia liberata dal processo;

v-octies) "sostanze pericolose": le sostanze o miscele, come definite all'articolo 2, punti 7 e 8, del regolamento (Ce) n. 1272/2008, del Parlamento europeo e del Consiglio, del 16 dicembre 2008, pericolose ai sensi dell'articolo 3 del medesimo regolamento. Ai fini della Parte terza si applica la definizione di cui all'articolo 74, comma 2, lettera ee).

1-bis. Ai fini della presente Parte seconda si applicano inoltre le definizioni di "impianto di incenerimento dei rifiuti" e di "impianto di coincenerimento dei rifiuti" di cui alle lettere b) e c) del comma 1 dell'articolo 237-ter.

Articolo 6

Oggetto della disciplina

- 1.** La valutazione ambientale strategica riguarda i piani e i programmi che possono avere impatti significativi sull'ambiente e sul patrimonio culturale.
- 2.** Fatto salvo quanto disposto al comma 3, viene effettuata una valutazione per tutti i piani e i programmi:
 - a) che sono elaborati per la valutazione e gestione della qualità dell'aria ambiente, per i settori agricolo, forestale, della pesca, energetico, industriale, dei trasporti, della gestione dei rifiuti e delle acque, delle telecomunicazioni, turistico, della pianificazione territoriale o della destinazione dei suoli, e che definiscono il quadro di riferimento per l'approvazione, l'autorizzazione, l'area di localizzazione o comunque la realizzazione dei progetti elencati negli allegati II, III e IV del presente decreto;
 - b) per i quali, in considerazione dei possibili impatti sulle finalità di conservazione dei siti designati come zone di protezione speciale per la conservazione degli uccelli selvatici e quelli classificati come siti di importanza comunitaria per la protezione degli habitat naturali e della flora e della fauna selvatica, si ritiene necessaria una valutazione d'incidenza ai sensi dell'articolo 5 del decreto del Presidente della Repubblica 8 settembre 1997, n. 357, e successive modificazioni.
- 3.** Per i piani e i programmi di cui al comma 2 che determinano l'uso di piccole aree a livello locale e per le modifiche minori dei piani e dei programmi di cui al comma 2, la valutazione ambientale è necessaria qualora l'Autorità competente valuti che producano impatti significativi sull'ambiente, secondo le disposizioni di cui all'articolo 12 e tenuto conto del diverso livello di sensibilità ambientale dell'area oggetto di intervento.
- 3-bis.** L'Autorità competente valuta, secondo le disposizioni di cui all'articolo 12, se i piani e i programmi, diversi da quelli di cui al comma 2, che definiscono il quadro di riferimento per l'autorizzazione dei progetti, producano impatti significativi sull'ambiente.
- 3-ter.** Per progetti di opere e interventi da realizzarsi nell'ambito del Piano regolatore portuale, già sottoposti ad una valutazione ambientale strategica, e che rientrano tra le categorie per le quali è prevista la Valutazione di impatto ambientale, costituiscono dati acquisiti tutti gli elementi valutati in sede di Vas o comunque desumibili dal Piano regolatore portuale. Qualora il Piano regolatore Portuale ovvero le rispettive varianti abbiano contenuti tali da essere sottoposti a valutazione di impatto ambientale nella loro interezza secondo le norme comunitarie, tale valutazione è effettuata secondo le modalità e le competenze previste dalla Parte seconda del presente decreto ed è integrata dalla valutazione ambientale strategica per gli eventuali contenuti di pianificazione del Piano e si conclude con un unico provvedimento.
- 4.** Sono comunque esclusi dal campo di applicazione del presente decreto:
 - a) i piani e i programmi destinati esclusivamente a scopi di difesa nazionale caratterizzati da somma urgenza o ricadenti nella disciplina di cui all'articolo 17 del decreto legislativo 12 aprile 2006, n. 163, e successive modificazioni;
 - b) i piani e i programmi finanziari o di bilancio;
 - c) i piani di protezione civile in caso di pericolo per l'incolumità pubblica.
- c-bis)** i piani di gestione forestale o strumenti equivalenti, riferiti ad un ambito aziendale o sovraziendale di livello locale, redatti secondo i criteri della gestione forestale sostenibile e approvati dalle regioni o dagli organismi dalle stesse individuati.
- 5.** La valutazione d'impatto ambientale, riguarda i progetti che possono avere impatti significativi e negativi sull'ambiente e sul patrimonio culturale.
- 6.** Fatto salvo quanto disposto al comma 7, viene effettuata altresì una valutazione per:
 - a) i progetti di cui agli allegati II e III al presente decreto;
 - b) i progetti di cui all'allegato IV al presente decreto, relativi ad opere o interventi di nuova realizzazione, che ricadono, anche parzialmente, all'interno di aree naturali protette come definite dalla legge 6 dicembre 1991, n. 394.
- 7.** La valutazione è inoltre necessaria, qualora, in base alle disposizioni di cui al successivo articolo 20, si ritenga che possano produrre impatti significativi e negativi sull'ambiente, per:
 - a) i progetti elencati nell'allegato II che servono esclusivamente o essenzialmente per lo sviluppo ed il collaudo di nuovi metodi o prodotti e non sono utilizzati per più di due anni;
 - b) le modifiche o estensioni dei progetti elencati nell'allegato II che possono avere impatti significativi e negativi sull'ambiente;
 - c) i progetti elencati nell'allegato IV; per tali progetti, con decreto del Ministro dell'ambiente e della tutela del territorio e del mare, di concerto con il Ministero delle infrastrutture e dei trasporti per i profili connessi ai progetti di infrastrutture di rilevanza strategica, previa intesa in sede di Conferenza permanente per i rapporti tra lo Stato, le Regioni e le Province autonome di Trento e di Bolzano e previo parere delle Commissioni parlamentari competenti per materia, sono definiti i criteri e le soglie da applicare per l'assoggettamento dei progetti di cui all'allegato IV alla procedura di cui all'articolo 20 sulla base dei criteri stabiliti nell'allegato V. Tali disposizioni individuano, altresì, le modalità con cui le Regioni e le Province autonome, tenuto conto dei criteri di cui all'allegato V e nel rispetto di quanto stabilito nello stesso decreto ministeriale, adeguano i criteri e le soglie alle specifiche situazioni ambientali e territoriali. Fino alla data di entrata in vigore del suddetto decreto, la procedura di cui all'articolo 20 è effettuata caso per caso, sulla base dei criteri stabiliti nell'allegato V; 1
- 8.** Per i progetti di cui agli allegati III e IV, ricadenti all'interno di aree naturali protette, le soglie dimensionali, ove previste, sono ridotte del cinquanta per cento.

Le medesime riduzioni si applicano anche per le soglie dimensionali dei progetti di cui all'allegato II, punti 4-bis) e 4-ter), relativi agli elettrodotti facenti parte della rete elettrica di trasmissione nazionale.
- 9.** Fatto salvo quanto disposto nell'allegato IV, a decorrere dalla data di entrata in vigore del decreto del Ministro dell'ambiente e della tutela del territorio e del mare di cui al comma 7, lettera c), le soglie di cui all'allegato IV, ove previste, sono integrate dalle disposizioni contenute nel medesimo decreto.
- 10.** L'Autorità competente in sede statale valuta caso per caso i progetti relativi ad opere ed interventi destinati esclusivamente a scopo di difesa nazionale non aventi i requisiti di cui al comma 4, lettera a). La esclusione di tali progetti dal campo di applicazione del decreto, se ciò possa pregiudicare gli scopi della difesa nazionale, è determinata con decreto interministeriale del Ministro della difesa e del Ministro dell'ambiente e della tutela del territorio e del mare.
- 11.** Sono esclusi in tutto in parte dal campo di applicazione del presente decreto, quando non sia possibile in alcun modo svolgere la valutazione di impatto ambientale, singoli interventi disposti in via d'urgenza, ai sensi dell'articolo 5, commi 2 e 5 della legge 24 febbraio 1992, n. 225, al solo scopo di salvaguardare l'incolumità delle persone e di mettere in sicurezza gli immobili da un pericolo imminente o a seguito di calamità. In tale caso l'autorità competente, sulla base della documentazione immediatamente trasmessa dalle autorità che dispongono tali interventi:
 - a) esamina se sia opportuna un'altra forma di valutazione;
 - b) mette a disposizione del pubblico coinvolto le informazioni raccolte con le altre forme di valutazione di cui alla lettera a), le informazioni relative alla decisione di esenzione e le ragioni per cui è stata concessa;
 - c) informa la Commissione europea, tramite il Ministero dell'ambiente e della tutela del territorio e del mare nel caso di interventi di competenza regionale, prima di consentire il rilascio dell'autorizzazione, delle motivazioni dell'esclusione accludendo le informazioni messe a disposizione del pubblico.
- 12.** Per le modifiche dei piani e dei programmi elaborati per la pianificazione territoriale o della destinazione dei suoli conseguenti a provvedimenti di autorizzazione di opere singole che hanno per legge l'effetto di variante ai suddetti piani e programmi, ferma restando l'applicazione della disciplina in materia di Via, la valutazione ambientale strategica non è necessaria per la localizzazione delle singole opere.
- 13.** L'autorizzazione integrata ambientale è necessaria per:
 - a) le installazioni che svolgono attività di cui all'allegato VIII alla Parte seconda;

- b) b) le modifiche sostanziali degli impianti di cui alla lettera a) del presente comma;

14. Per le attività di smaltimento o di recupero di rifiuti svolte nelle installazioni di cui all'articolo 6, comma 13, anche qualora costituiscono solo una parte delle attività svolte nell'installazione, l'autorizzazione integrata ambientale, ai sensi di quanto disposto dall'articolo 29-quater, comma 11, costituisce anche autorizzazione alla realizzazione o alla modifica, come disciplinato dall'articolo 208.

15. Per le installazioni di cui alla lettera a) del comma 13, nonché per le loro modifiche sostanziali, l'autorizzazione integrata ambientale è rilasciata nel rispetto della disciplina di cui al presente decreto e dei termini di cui all'articolo 29-quater, comma 10.

16. L'autorità competente, nel determinare le condizioni per l'autorizzazione integrata ambientale, fermo restando il rispetto delle norme di qualità ambientale, tiene conto dei seguenti principi generali:

- a) devono essere prese le opportune misure di prevenzione dell'inquinamento, applicando in particolare le migliori tecniche disponibili;
- b) non si devono verificare fenomeni di inquinamento significativi;
- c) è prevenuta la produzione dei rifiuti, a norma della Parte quarta del presente decreto; i rifiuti la cui produzione non è prevenibile sono in ordine di priorità e conformemente alla Parte quarta del presente decreto, riutilizzati, riciclati, recuperati o, ove ciò sia tecnicamente ed economicamente impossibile, sono smaltiti evitando e riducendo ogni loro impatto sull'ambiente;
- d) l'energia deve essere utilizzata in modo efficace ed efficiente;
- e) devono essere prese le misure necessarie per prevenire gli incidenti e limitarne le conseguenze;
- f) deve essere evitato qualsiasi rischio di inquinamento al momento della cessazione definitiva delle attività e il sito stesso deve essere ripristinato conformemente a quanto previsto all'articolo 29-sexies, comma 9-quinquies.

17. Ai fini di tutela dell'ambiente e dell'ecosistema, all'interno del perimetro delle aree marine e costiere a qualsiasi titolo protette per scopi di tutela ambientale, in virtù di leggi nazionali, regionali o in attuazione di atti e convenzioni dell'Unione europea e internazionali sono vietate le attività di ricerca, di prospezione nonché di coltivazione di idrocarburi liquidi e gassosi in mare, di cui agli articoli 4, 6 e 9 della legge 9 gennaio 1991, n. 9. Il divieto è altresì stabilito nelle zone di mare poste entro dodici miglia dalle linee di costa lungo l'intero perimetro costiero nazionale e dal perimetro esterno delle suddette aree marine e costiere protette, fatti salvi i procedimenti concessori di cui agli articoli 4, 6 e 9 della legge n. 9 del 1991 in corso alla data di entrata in vigore del decreto legislativo 29 giugno 2010 n. 128 ed i procedimenti autorizzatori e concessori conseguenti e connessi, nonché l'efficacia dei titoli abilitativi già rilasciati alla medesima data, anche ai fini della esecuzione delle attività di ricerca, sviluppo e coltivazione da autorizzare nell'ambito dei titoli stessi, delle eventuali relative proroghe e dei procedimenti autorizzatori e concessori conseguenti e connessi. Le predette attività sono autorizzate previa sottoposizione alla procedura di valutazione di impatto ambientale di cui agli articoli 21 e seguenti del presente decreto, sentito il parere degli enti locali posti in un raggio di dodici miglia dalle aree marine e costiere interessate dalle attività di cui al primo periodo, fatte salve le attività di cui all'articolo 1, comma 82-sexies, della legge 23 agosto 2004, n. 239, autorizzate, nel rispetto dei vincoli ambientali da esso stabiliti, dagli uffici territoriali di vigilanza dell'Ufficio nazionale minerario per gli idrocarburi e le georisorse, che trasmettono copia delle relative autorizzazioni al Ministero dello sviluppo economico e al Ministero dell'ambiente e della tutela del territorio e del mare. Dall'entrata in vigore delle disposizioni di cui al presente comma è abrogato il comma 81 dell'articolo 1 della legge 23 agosto 2004, n. 239. A decorrere dalla data di entrata in vigore della presente disposizione, i titolari delle concessioni di coltivazione in mare sono tenuti a corrispondere annualmente l'aliquota di prodotto di cui all'articolo 19, comma 1 del decreto legislativo 25 novembre 1996, n. 625, elevata dal 7% al 10% per il gas e dal 4% al 7% per l'olio. Il titolare unico o contitolare di ciascuna concessione è tenuto a versare le somme corrispondenti al valore dell'incremento dell'aliquota ad apposito capitolo dell'entrata del bilancio dello Stato, per essere interamente riassegnate, in parti uguali, ad appositi capitoli istituiti nello stato di previsione del Ministero dell'ambiente e della tutela del territorio e del mare e del Ministero dello sviluppo economico, per assicurare il pieno svolgimento rispettivamente delle azioni di monitoraggio e contrasto dell'inquinamento marino e delle attività di vigilanza e controllo della sicurezza anche ambientale degli impianti di ricerca e coltivazione in mare.

Articolo 7 Competenze

1. Sono sottoposti a Vas in sede statale i piani e programmi di cui all'articolo 6, commi da 1 a 4, la cui approvazione compete ad organi dello Stato.

2. Sono sottoposti a Vas secondo le disposizioni delle leggi regionali, i piani e programmi di cui all'articolo 6, commi da 1 a 4, la cui approvazione compete alle Regioni e Province autonome o agli enti locali.

3. Sono sottoposti a Via in sede statale i progetti di cui all'allegato II al presente decreto.

4. Sono sottoposti a Via secondo le disposizioni delle leggi regionali, i progetti di cui agli allegati III e IV al presente decreto.

4-bis. Sono sottoposti ad Aia in sede statale i progetti relativi alle attività di cui all'allegato XII al presente decreto e loro modifiche sostanziali.

4-ter. Sono sottoposti ad Aia secondo le disposizioni delle leggi regionali e provinciali i progetti di cui all'allegato VIII che non risultano ricompresi anche nell'allegato XII al presente decreto e loro modifiche sostanziali.

5. In sede statale, l'autorità competente è il Ministero dell'ambiente e della tutela del territorio e del mare. Il provvedimento di Via e il parere motivato in sede di Vas sono espressi dal Ministro dell'ambiente e della tutela del territorio e del mare di concerto con il Ministro per i beni e le attività culturali, che collabora alla relativa attività istruttoria. Il provvedimento di Aia è rilasciato dal Ministro dell'ambiente e della tutela del territorio e del mare.

6. In sede regionale, l'autorità competente è la pubblica Amministrazione con compiti di tutela, protezione e valorizzazione ambientale individuata secondo le disposizioni delle leggi regionali o delle Province autonome.

7. Le Regioni e le Province autonome di Trento e di Bolzano disciplinano con proprie leggi e regolamenti le competenze proprie e quelle degli altri Enti locali. Disciplinano inoltre:

- a) i criteri per la individuazione degli enti locali territoriali interessati;
- b) i criteri specifici per l'individuazione dei soggetti competenti in materia ambientale;
- c) fermo il rispetto della legislazione comunitaria eventuali ulteriori modalità, rispetto a quelle indicate nel presente decreto, purché con questo compatibili, per l'individuazione dei piani e programmi o progetti o installazioni da sottoporre a Vas, Via ed Aia e per lo svolgimento della relativa consultazione;
- d) le modalità di partecipazione delle Regioni e Province autonome confinanti al processo di Vas, in coerenza con quanto stabilito dalle disposizioni nazionali in materia.
- e) le regole procedurali per il rilascio dei provvedimenti di Via ed Aia e dei pareri motivati in sede di Vas di propria competenza, fermo restando il rispetto dei limiti generali di cui al presente decreto ed all'articolo 29 della legge 7 agosto 1990, n. 241, e successive modificazioni.

8. Le Regioni e le Province autonome di Trento e di Bolzano informano, ogni dodici mesi, il Ministero dell'ambiente e della tutela del territorio e del mare circa i provvedimenti adottati e i procedimenti di valutazione in corso.

9. Le Regioni e le Province autonome esercitano la competenza ad esse assegnata dai commi 2, 4 e 7 nel rispetto dei principi fondamentali dettati dal presente Titolo.

Articolo 8

Commissione tecnica di verifica dell'impatto ambientale — Via e Vas

1. La Commissione tecnica di verifica dell'impatto ambientale di cui all'articolo 7 del decreto legge 23 maggio 2008, n. 90, convertito nella legge 14 luglio 2008, n. 123, assicura il supporto tecnico-scientifico per l'attuazione delle norme di cui alla presente Parte.
2. Nel caso di progetti per i quali la valutazione di impatto ambientale spetta allo Stato, e che ricadano nel campo di applicazione di cui all'allegato VIII alla Parte seconda del presente decreto, il supporto tecnico-scientifico viene assicurato in coordinamento con la Commissione istruttoria per l'autorizzazione ambientale integrata di cui all'articolo 8-bis.
3. I componenti della Commissione sono nominati, nel rispetto del principio dell'equilibrio di genere, con decreto del Ministro dell'ambiente, della tutela del territorio e del mare, per un triennio.
4. I componenti della Commissione tecnica di verifica dell'impatto ambientale provenienti dalle Amministrazioni pubbliche di cui all'articolo 1, comma 2, del decreto legislativo 30 marzo 2001, n. 165, sono posti in posizione di comando, distacco o fuori ruolo, nel rispetto dei rispettivi ordinamenti, conservando il diritto al trattamento economico in godimento. Le Amministrazioni di rispettiva provenienza rendono indisponibile il posto liberato. In alternativa, ai componenti della Commissione tecnica di verifica dell'impatto ambientale provenienti dalle medesime Amministrazioni pubbliche si applica quanto previsto dall'articolo 53 del decreto legislativo 30 marzo 2001, n. 165, e, per il personale in regime di diritto pubblico, quanto stabilito dai rispettivi ordinamenti. Le disposizioni di cui al presente comma si applicano anche ai componenti della Commissione nominati ai sensi dell'articolo 7 del decreto-legge 23 maggio 2008, n. 90, convertito, con modificazioni, dalla legge 14 luglio 2008, n. 123.

Articolo 8-bis

Commissione istruttoria per l'autorizzazione integrata ambientale — Ippc

1. La Commissione istruttoria per l'Ippc, di cui all'articolo 28, commi 7, 8 e 9, del decreto legge 25 giugno 2008, n. 112, convertito, con modifiche, dalla legge 6 agosto 2008, n. 133, svolge l'attività di supporto scientifico per il Ministero dell'ambiente e della tutela del territorio e del mare con specifico riguardo alle norme di cui al Titolo III-bis del presente decreto. La Commissione svolge i compiti di cui all'articolo 10, comma 2, del decreto del Presidente della Repubblica 14 maggio 2007, n. 90.
2. I componenti della Commissione sono nominati nel rispetto dell'articolo 28, commi 7, 8 e 9, del decreto-legge 25 giugno 2008, n. 112, convertito, con modifiche, dalla legge 6 agosto 2008, n. 133. Si applicano i commi 2 e 3 dell'articolo 8 del presente decreto.

Articolo 9

Norme procedurali generali

1. Alle procedure di verifica e autorizzazione disciplinate dal presente decreto si applicano, in quanto compatibili, le norme della legge 7 agosto 1990, n. 241, e successive modificazioni, concernente norme in materia di procedimento amministrativo e di diritto di accesso ai documenti amministrativi.
2. L'autorità competente, ove ritenuto utile indice, così come disciplinato dagli articoli che seguono, una o più conferenze di servizi ai sensi degli articoli 14 e seguenti della legge n. 241 del 1990 al fine di acquisire elementi informativi e le valutazioni delle altre autorità pubbliche interessate.
3. Nel rispetto dei tempi minimi definiti per la consultazione del pubblico, nell'ambito delle procedure di seguito disciplinate, l'autorità competente può concludere con il proponente o l'autorità procedente e le altre amministrazioni pubbliche interessate accordi per disciplinare lo svolgimento delle attività di interesse comune ai fini della semplificazione e della maggiore efficacia dei procedimenti.
4. Per ragioni di segreto industriale o commerciale è facoltà del proponente presentare all'Autorità competente motivata richiesta di non rendere pubblica parte della documentazione relativa al progetto, allo studio preliminare ambientale o allo studio di impatto ambientale. L'autorità competente, verificate le ragioni del proponente, accoglie o respinge motivatamente la richiesta soppesando l'interesse alla riservatezza con l'interesse pubblico all'accesso alle informazioni. L'autorità competente dispone comunque della documentazione riservata, con l'obbligo di rispettare le disposizioni vigenti in materia.

Articolo 10

Norme per il coordinamento e la semplificazione dei procedimenti

1. Il provvedimento di valutazione d'impatto ambientale fa luogo dell'autorizzazione integrata ambientale per i progetti per i quali la relativa valutazione spetta allo Stato e che ricadono nel campo di applicazione dell'allegato XII alla Parte seconda del presente decreto. Qualora si tratti di progetti rientranti nella previsione di cui al comma 7 dell'articolo 6, l'autorizzazione integrata ambientale può essere rilasciata solo dopo che, ad esito della verifica di cui all'articolo 20, l'Autorità competente valuta di non assoggettare i progetti a Via.
1-bis. Nei casi di cui al comma 1, lo studio di impatto ambientale e gli elaborati progettuali contengono anche le informazioni previste ai commi 1, 2 e 3 dell'articolo 29-ter e il provvedimento finale le condizioni e le misure supplementari previste dagli articoli 29-sexies e 29-septies del presente decreto. Qualora la documentazione prodotta risulti incompleta, si applica il comma 4 dell'articolo 23.
1-ter. Le condizioni e le misure supplementari di cui al comma 1-bis sono rinnovate e riesaminate, controllate e sanzionate con le modalità di cui agli articoli 29-octies, 29-decies e 29-quattordices.
2. Le Regioni e le Province autonome assicurano che, per i progetti per i quali la valutazione d'impatto ambientale sia di loro attribuzione e che ricadano nel campo di applicazione dell'allegato VIII del presente decreto, la procedura per il rilascio di autorizzazione integrata ambientale sia coordinata nell'ambito del procedimento di Via. È in ogni caso disposta l'unicità della consultazione del pubblico per le due procedure. Se l'autorità competente in materia di Via coincide con quella competente al rilascio dell'autorizzazione integrata ambientale, le disposizioni regionali e delle Province autonome possono prevedere che il provvedimento di valutazione d'impatto ambientale faccia luogo anche di quella autorizzazione. In questo caso, si applica il comma 1-bis del presente articolo.
3. La Vas e la Via comprendono le procedure di valutazione d'incidenza di cui all'articolo 5 del decreto n. 357 del 1997; a tal fine, il rapporto ambientale, lo studio preliminare ambientale o lo studio di impatto ambientale contengono gli elementi di cui all'allegato G dello stesso decreto n. 357 del 1997 e la valutazione dell'autorità competente si estende alle finalità di conservazione proprie della valutazione d'incidenza oppure dovrà dare atto degli esiti della valutazione di incidenza. Le modalità di informazione del pubblico danno specifica evidenza della integrazione procedurale.
4. La verifica di assoggettabilità di cui all'articolo 20 può essere condotta, nel rispetto delle disposizioni contenute nel presente decreto, nell'ambito della Vas. In tal caso le modalità di informazione del pubblico danno specifica evidenza della integrazione procedurale.
5. Nella redazione dello studio di impatto ambientale di cui all'articolo 22, relativo a progetti previsti da piani o programmi già sottoposti a valutazione ambientale, possono essere utilizzate le informazioni e le analisi contenute nel rapporto ambientale. Nel corso della redazione dei progetti e nella fase della loro valutazione, sono tenute in considerazione la documentazione e le conclusioni della Vas.

Titolo II

La valutazione ambientale strategica

Articolo 11

Modalità di svolgimento

- 1.** La valutazione ambientale strategica è avviata dall'Autorità procedente contestualmente al processo di formazione del piano o programma e comprende, secondo le disposizioni di cui agli articoli da 12 a 18:
 - a) lo svolgimento di una verifica di assoggettabilità limitatamente ai piani e ai programmi di cui all'articolo 6, commi 3 e 3-bis;
 - b) l'elaborazione del rapporto ambientale;
 - c) lo svolgimento di consultazioni;
 - d) la valutazione del rapporto ambientale e gli esiti delle consultazioni;
 - e) la decisione;
 - f) l'informazione sulla decisione;
 - g) il monitoraggio.
- 2.** L'Autorità competente, al fine di promuovere l'integrazione degli obiettivi di sostenibilità ambientale nelle politiche settoriali ed il rispetto degli obiettivi, dei piani e dei programmi ambientali, nazionali ed europei:
 - a) esprime il proprio parere sull'assoggettabilità delle proposte di piano o di programma alla valutazione ambientale strategica nei casi previsti dal comma 3 dell'articolo 6;
 - b) collabora con l'Autorità proponente al fine di definire le forme ed i soggetti della consultazione pubblica, nonché l'impostazione ed i contenuti del Rapporto ambientale e le modalità di monitoraggio di cui all'articolo 18;
 - c) esprime, tenendo conto della consultazione pubblica, dei pareri dei soggetti competenti in materia ambientale, un proprio parere motivato sulla proposta di piano e di programma e sul rapporto ambientale nonché sull'adeguatezza del piano di monitoraggio e con riferimento alla sussistenza delle risorse finanziarie;
- 3.** La fase di valutazione è effettuata anteriormente all'approvazione del piano o del programma, ovvero all'avvio della relativa procedura legislativa, e comunque durante la fase di predisposizione dello stesso. Essa è preordinata a garantire che gli impatti significativi sull'ambiente derivanti dall'attuazione di detti piani e programmi siano presi in considerazione durante la loro elaborazione e prima della loro approvazione.
- 4.** La Vas viene effettuata ai vari livelli istituzionali tenendo conto dell'esigenza di razionalizzare i procedimenti ed evitare duplicazioni nelle valutazioni.
- 5.** La Vas costituisce per i piani e programmi a cui si applicano le disposizioni del presente decreto, parte integrante del procedimento di adozione ed approvazione. I provvedimenti amministrativi di approvazione adottati senza la previa valutazione ambientale strategica, ove prescritta, sono annullabili per violazione di legge.

Articolo 12

Verifica di assoggettabilità

- 1.** Nel caso di piani e programmi di cui all'articolo 6, commi 3 e 3-bis, l'Autorità procedente trasmette all'autorità competente, su supporto informatico ovvero, nei casi di particolare difficoltà di ordine tecnico, anche su supporto cartaceo, un rapporto preliminare comprendente una descrizione del piano o programma e le informazioni e i dati necessari alla verifica degli impatti significativi sull'ambiente dell'attuazione del piano o programma, facendo riferimento ai criteri dell'allegato I del presente decreto.
- 2.** L'Autorità competente in collaborazione con l'Autorità procedente, individua i soggetti competenti in materia ambientale da consultare e trasmette loro il documento preliminare per acquisirne il parere. Il parere è inviato entro trenta giorni all'autorità competente ed all'autorità procedente.
- 3.** Salvo quanto diversamente concordato dall'Autorità competente con l'Autorità procedente, l'Autorità competente, sulla base degli elementi di cui all'allegato I del presente decreto e tenuto conto delle osservazioni pervenute, verifica se il piano o programma possa avere impatti significativi sull'ambiente.
- 4.** L'Autorità competente, sentita l'autorità procedente, tenuto conto dei contributi pervenuti, entro novanta giorni dalla trasmissione di cui al comma 1, emette il provvedimento di verifica assoggettando o escludendo il piano o il programma dalla valutazione di cui agli articoli da 13 a 18 e, se del caso, definendo le necessarie prescrizioni.
- 5.** Il risultato della verifica di assoggettabilità, comprese le motivazioni, è pubblicato integralmente nel sito web dell'Autorità competente.
- 6.** La verifica di assoggettabilità a Vas ovvero la Vas relative a modifiche a piani e programmi ovvero a strumenti attuativi di piani o programmi già sottoposti positivamente alla verifica di assoggettabilità di cui all'articolo 12 o alla Vas di cui agli artt. da 12 a 17, si limita ai soli effetti significativi sull'ambiente che non siano stati precedentemente considerati dagli strumenti normativamente sovraordinati.

Articolo 13

Redazione del rapporto ambientale

- 1.** Sulla base di un rapporto preliminare sui possibili impatti ambientali significativi dell'attuazione del piano o programma, il proponente e/o l'Autorità procedente entrano in consultazione, sin dai momenti preliminari dell'attività di elaborazione di piani e programmi, con l'autorità competente e gli altri soggetti competenti in materia ambientale, al fine di definire la portata ed il livello di dettaglio delle informazioni da includere nel rapporto ambientale.
- 2.** La consultazione, salvo quanto diversamente concordato, si conclude entro novanta giorni dall'invio del rapporto preliminare di cui al comma 1 del presente articolo.
- 3.** La redazione del rapporto ambientale spetta al proponente o all'autorità procedente, senza nuovi o maggiori oneri a carico della finanza pubblica. Il rapporto ambientale costituisce parte integrante del piano o del programma e ne accompagna l'intero processo di elaborazione ed approvazione.
- 4.** Nel rapporto ambientale debbono essere individuati, descritti e valutati gli impatti significativi che l'attuazione del piano o del programma proposto potrebbe avere sull'ambiente e sul patrimonio culturale, nonché le ragionevoli alternative che possono adottarsi in considerazione degli obiettivi e dell'ambito territoriale del piano o del programma stesso. L'allegato VI al presente decreto riporta le informazioni da fornire nel rapporto ambientale a tale scopo, nei limiti in cui possono essere ragionevolmente richieste, tenuto conto del livello delle conoscenze e dei metodi di valutazione correnti, dei contenuti e del livello di dettaglio del piano o del programma. Il Rapporto ambientale dà atto della consultazione di cui al comma 1 ed evidenzia come sono stati presi in considerazione i contributi

pervenuti. Per evitare duplicazioni della valutazione, possono essere utilizzati, se pertinenti, approfondimenti già effettuati ed informazioni ottenute nell'ambito di altri livelli decisionali o altrimenti acquisite in attuazione di altre disposizioni normative.

5. La proposta di piano o di programma è comunicata, anche secondo modalità concordate, all'Autorità competente. La comunicazione comprende il rapporto ambientale e una sintesi non tecnica dello stesso. Dalla data pubblicazione dell'avviso di cui all'articolo 14, comma 1, decorrono i tempi dell'esame istruttorio e della valutazione. La proposta di piano o programma ed il rapporto ambientale sono altresì messi a disposizione dei soggetti competenti in materia ambientale e del pubblico interessato affinché questi abbiano l'opportunità di esprimersi.

6. La documentazione è depositata presso gli uffici dell'autorità competente e presso gli uffici delle Regioni e delle Province il cui territorio risulti anche solo parzialmente interessato dal piano o programma o dagli impatti della sua attuazione.

Articolo 14 Consultazione

1. Contestualmente alla comunicazione di cui all'articolo 13, comma 5, l'Autorità procedente cura la pubblicazione di un avviso nella Gazzetta ufficiale della Repubblica italiana o nel Bollettino ufficiale della Regione o Provincia autonoma interessata. L'avviso deve contenere: il titolo della proposta di piano o di programma, il proponente, l'Autorità procedente, l'indicazione delle sedi ove può essere presa visione del piano o programma e del rapporto ambientale e delle sedi dove si può consultare la sintesi non tecnica.

2. L'Autorità competente e l'Autorità procedente mettono, altresì, a disposizione del pubblico la proposta di piano o programma ed il rapporto ambientale mediante il deposito presso i propri uffici e la pubblicazione sul proprio sito web.

3. Entro il termine di sessanta giorni dalla pubblicazione dell'avviso di cui al comma 1, chiunque può prendere visione della proposta di piano o programma e del relativo rapporto ambientale e presentare proprie osservazioni in forma scritta, anche fornendo nuovi o ulteriori elementi conoscitivi e valutativi.

4. In attuazione dei principi di economicità e di semplificazione, le procedure di deposito, pubblicità e partecipazione, eventualmente previste dalle vigenti disposizioni anche regionali per specifici piani e programmi, si coordinano con quelle di cui al presente articolo, in modo da evitare duplicazioni ed assicurare il rispetto dei termini previsti dal comma 3 del presente articolo e dal comma 1 dell'articolo 15. Tali forme di pubblicità tengono luogo delle comunicazioni di cui all'articolo 7 ed ai commi 3 e 4 dell'articolo 8 della legge 7 agosto 1990 n. 241.

Articolo 15 Valutazione del rapporto ambientale e degli esiti i risultati della consultazione

1. L'Autorità competente, in collaborazione con l'Autorità procedente, svolge le attività tecnico-istruttorie, acquisisce e valuta tutta la documentazione presentata, nonché le osservazioni, obiezioni e suggerimenti inoltrati ai sensi dell'articolo 14 e dell'articolo 32, nonché i risultati delle consultazioni transfrontaliere di cui al medesimo articolo 32 ed esprime il proprio parere motivato entro il termine di novanta giorni a decorrere dalla scadenza di tutti i termini di cui all'articolo 14. La tutela avverso il silenzio dell'Amministrazione è disciplinata dalle disposizioni generali del processo amministrativo.

2. L'Autorità procedente, in collaborazione con l'Autorità competente, provvede, prima della presentazione del piano o programma per l'approvazione e tenendo conto delle risultanze del parere motivato di cui al comma 1 e dei risultati delle consultazioni transfrontaliere, alle opportune revisioni del piano o programma.

Articolo 16 Decisione

1. Il piano o programma ed il rapporto ambientale, insieme con il parere motivato e la documentazione acquisita nell'ambito della consultazione, sono trasmessi all'organo competente all'adozione o approvazione del piano o programma.

Articolo 17 Informazione sulla decisione

1. La decisione finale è pubblicata nei siti web delle Autorità interessate con indicazione del luogo in cui è possibile prendere visione del piano o programma adottato e di tutta la documentazione oggetto dell'istruttoria.

Sono inoltre rese pubbliche attraverso la pubblicazione sui siti web della Autorità interessate:

a) il parere motivato espresso dall'Autorità competente;

b) una dichiarazione di sintesi in cui si illustra in che modo le considerazioni ambientali sono state integrate nel piano o programma e come si è tenuto conto del rapporto ambientale e degli esiti delle consultazioni, nonché le ragioni per le quali è stato scelto il piano o il programma adottato, alla luce delle alternative possibili che erano state individuate;

c) le misure adottate in merito al monitoraggio di cui all'articolo 18.

Articolo 18 Monitoraggio

1. Il monitoraggio assicura il controllo sugli impatti significativi sull'ambiente derivanti dall'attuazione dei piani e dei programmi approvati e la verifica del raggiungimento degli obiettivi di sostenibilità prefissati, così da individuare tempestivamente gli impatti negativi imprevisti e da adottare le opportune misure correttive. Il monitoraggio è effettuato dall'Autorità procedente in collaborazione con l'Autorità competente anche avvalendosi del sistema delle Agenzie ambientali e dell'Istituto superiore per la protezione e la ricerca ambientale.

2. Il piano o programma individua le responsabilità e la sussistenza delle risorse necessarie per la realizzazione e gestione del monitoraggio.

3. Delle modalità di svolgimento del monitoraggio, dei risultati e delle eventuali misure correttive adottate ai sensi del comma 1 è data adeguata informazione attraverso i siti web dell'Autorità competente e dell'Autorità procedente e delle Agenzie interessate.

4. Le informazioni raccolte attraverso il monitoraggio sono tenute in conto nel caso di eventuali modifiche al piano o programma e comunque sempre incluse nel quadro conoscitivo dei successivi atti di pianificazione o programmazione.

Titolo III

La valutazione d'impatto ambientale

Articolo 19

Modalità di svolgimento

- 1.** La valutazione d'impatto ambientale comprende, secondo le disposizioni di cui agli articoli da 20 a 28:
 - a) lo svolgimento di una verifica di assoggettabilità limitatamente alle ipotesi di cui all'articolo 6, comma 7;
 - b) la definizione dei contenuti dello studio di impatto ambientale;
 - c) la presentazione e la pubblicazione del progetto;
 - d) lo svolgimento di consultazioni;
 - f) la valutazione dello studio ambientale e degli esiti delle consultazioni;
 - g) la decisione;
 - h) l'informazione sulla decisione;
 - i) il monitoraggio.
- 2.** Per i progetti inseriti in piani o programmi per i quali si è conclusa positivamente la procedura di Vas, il giudizio di Via negativo ovvero il contrasto di valutazione su elementi già oggetto della Vas è adeguatamente motivato.

Articolo 20

Verifica di assoggettabilità

- 1.** Il proponente trasmette all'Autorità competente il progetto preliminare, lo studio preliminare ambientale in formato elettronico, ovvero nei casi di particolare difficoltà di ordine tecnico, anche su supporto cartaceo, nel caso di progetti:
 - a) elencati nell'allegato II che servono esclusivamente o essenzialmente per lo sviluppo ed il collaudo di nuovi metodi o prodotti e non sono utilizzati per più di due anni;
 - b) inerenti le modifiche o estensioni dei progetti elencati all'allegato II la cui realizzazione potenzialmente può produrre effetti negativi e significativi sull'ambiente.
 - c) elencati nell'allegato IV, secondo le modalità stabilite dalle Regioni e dalle Province autonome, tenendo conto dei commi successivi del presente articolo.
- 2.** Dell'avvenuta trasmissione di cui al comma 1 è dato sintetico avviso nel sito web dell'Autorità competente. Tale forma di pubblicità tiene luogo delle comunicazioni di cui all'articolo 7 e ai commi 3 e 4 dell'articolo 8 della legge 7 agosto 1990, n. 241. Nell'avviso sono indicati il proponente, la procedura, la data di trasmissione della documentazione di cui al comma 1, la denominazione del progetto, la localizzazione, una breve descrizione delle sue caratteristiche, le sedi e le modalità per la consultazione degli atti nella loro interezza e i termini entro i quali è possibile presentare osservazioni. In ogni caso, copia integrale degli atti è depositata presso i comuni ove il progetto è localizzato. Nel caso dei progetti di competenza statale la documentazione è depositata anche presso la sede delle Regioni e delle Province ove il progetto è localizzato. L'intero progetto preliminare, esclusi eventuali dati coperti da segreto industriale, disponibile in formato digitale, e lo studio preliminare ambientale sono pubblicati nel sito web dell'Autorità competente.
- 3.** Entro quarantacinque giorni dalla pubblicazione dell'avviso di cui al comma 2 chiunque abbia interesse può far pervenire le proprie osservazioni.
- 4.** L'Autorità competente nei successivi quarantacinque giorni, sulla base degli elementi di cui all'allegato V del presente decreto e tenuto conto delle osservazioni pervenute, verifica se il progetto abbia possibili effetti negativi e significativi sull'ambiente. Entro la scadenza del termine l'autorità competente deve comunque esprimersi. L'Autorità competente può, per una sola volta, richiedere integrazioni documentali o chiarimenti al proponente, entro il termine previsto dal comma 3. In tal caso, il proponente provvede a depositare la documentazione richiesta presso gli uffici di cui ai commi 1 e 2 entro trenta giorni dalla scadenza del termine di cui al comma 3. L'Autorità competente si pronuncia entro quarantacinque giorni dalla scadenza del termine previsto per il deposito della documentazione da parte del proponente. La tutela avverso il silenzio dell'Amministrazione è disciplinata dalle disposizioni generali del processo amministrativo.
- 5.** Se il progetto non ha impatti negativi e significativi sull'ambiente, l'Autorità competente dispone l'esclusione dalla procedura di valutazione ambientale e, se del caso, impartisce le necessarie prescrizioni.
- 6.** Se il progetto ha possibili impatti negativi e significativi sull'ambiente si applicano le disposizioni degli articoli da 21 a 28.
- 7.** Il provvedimento di assoggettabilità, comprese le motivazioni, è pubblico a cura dell'Autorità competente mediante:
 - a) un sintetico avviso pubblicato nella Gazzetta ufficiale della Repubblica italiana ovvero nel Bollettino ufficiale della Regione o della Provincia autonoma;
 - b) con la pubblicazione integrale sul sito web dell'Autorità competente.

Articolo 21

Definizione dei contenuti dello studio di impatto ambientale

- 1.** Sulla base del progetto preliminare, dello studio preliminare ambientale e di una relazione che, sulla base degli impatti ambientali attesi, illustra il piano di lavoro per la redazione dello studio di impatto ambientale, il proponente ha la facoltà di richiedere una fase di consultazione con l'autorità competente e i soggetti competenti in materia ambientale al fine di definire la portata delle informazioni da includere, il relativo livello di dettaglio e le metodologie da adottare. La documentazione presentata dal proponente in formato elettronico, ovvero nei casi di particolare difficoltà di ordine tecnico, anche su supporto cartaceo, include l'elenco delle autorizzazioni, intese, concessioni, licenze, pareri, nulla osta e assensi comunque denominati necessari alla realizzazione ed esercizio del progetto.
- 2.** L'Autorità competente all'esito delle attività di cui al comma 1:
 - a) si pronuncia sulle condizioni per l'elaborazione del progetto e dello studio di impatto ambientale;
 - b) esamina le principali alternative, compresa l'alternativa zero;
 - c) sulla base della documentazione disponibile, verifica, anche con riferimento alla localizzazione prevista dal progetto, l'esistenza di eventuali elementi di incompatibilità;
 - d) in carenza di tali elementi, indica le condizioni per ottenere, in sede di presentazione del progetto definitivo, i necessari atti di consenso, senza che ciò pregiudichi la definizione del successivo procedimento.
- 3.** Le informazioni richieste tengono conto della possibilità per il proponente di raccogliere i dati richiesti e delle conoscenze e dei metodi di valutazioni disponibili.
- 4.** La fase di consultazione di cui al comma 1 si conclude entro sessanta giorni e, allo scadere di tale termine, si passa alla fase successiva.

Articolo 22

Studio di impatto ambientale

1. La redazione dello studio di impatto ambientale, insieme a tutti gli altri documenti elaborati nelle varie fasi del procedimento, ed i costi associati sono a carico del proponente il progetto.
2. Lo studio di impatto ambientale, è predisposto, secondo le indicazioni di cui all'allegato VII del presente decreto e nel rispetto degli esiti della fase di consultazione definizione dei contenuti di cui all'articolo 21, qualora attivata.
3. Lo studio di impatto ambientale contiene almeno le seguenti informazioni:
 - a) una descrizione del progetto con informazioni relative alle sue caratteristiche, alla sua localizzazione ed alle sue dimensioni;
 - b) una descrizione delle misure previste per evitare, ridurre e possibilmente compensare gli impatti negativi rilevanti;
 - c) i dati necessari per individuare e valutare i principali impatti sull'ambiente e sul patrimonio culturale che il progetto può produrre, sia in fase di realizzazione che in fase di esercizio;
 - d) una descrizione sommaria delle principali alternative prese in esame dal proponente, ivi compresa la cosiddetta opzione zero, con indicazione delle principali ragioni della scelta, sotto il profilo dell'impatto ambientale;
 - e) una descrizione delle misure previste per il monitoraggio.
4. Ai fini della predisposizione dello studio di impatto ambientale e degli altri elaborati necessari per l'espletamento della fase di valutazione, il proponente ha facoltà di accedere ai dati ed alle informazioni disponibili presso la pubblica Amministrazione, secondo quanto disposto dalla normativa vigente in materia.
5. Allo studio di impatto ambientale deve essere allegata una sintesi non tecnica delle caratteristiche dimensionali e funzionali del progetto e dei dati ed informazioni contenuti nello studio stesso inclusi elaborati grafici. La documentazione dovrà essere predisposta al fine consentirne un'agevole comprensione da parte del pubblico ed un'agevole riproduzione.

Articolo 23

Presentazione dell'istanza

1. L'istanza è presentata dal proponente l'opera o l'intervento all'Autorità competente. Ad essa sono allegati il progetto definitivo, lo studio di impatto ambientale, la sintesi non tecnica e copia dell'avviso a mezzo stampa, di cui all'articolo 24, commi 1 e 2. Dalla data della presentazione decorrono i termini per l'informazione e la partecipazione, la valutazione e la decisione.
2. Alla domanda è altresì allegato l'elenco delle autorizzazioni, intese, concessioni, licenze, pareri, nulla osta e assensi comunque denominati, già acquisiti o da acquisire ai fini della realizzazione e dell'esercizio dell'opera o intervento, nonché una copia in formato elettronico, su idoneo supporto, degli elaborati, conforme agli originali presentati.
3. La documentazione è depositata su supporto informatico ovvero, nei casi di particolare difficoltà di ordine tecnico, anche su supporto cartaceo, a seconda dei casi, presso gli uffici dell'Autorità competente, delle Regioni, delle Province e dei Comuni il cui territorio sia anche solo parzialmente interessato dal progetto o dagli impatti della sua attuazione.
4. Entro trenta giorni l'Autorità competente verifica la completezza della documentazione e l'avvenuto pagamento del contributo dovuto ai sensi dell'articolo 33. Qualora l'istanza risulti incompleta, l'Autorità competente richiede al proponente la documentazione integrativa da presentare entro un termine non superiore a trenta giorni e comunque correlato alla complessità delle integrazioni richieste. In tal caso i termini del procedimento si interrompono fino alla presentazione della documentazione integrativa. Qualora entro il termine stabilito il proponente non depositi la documentazione completa degli elementi mancanti e, l'istanza si intende ritirata. È fatta salva la facoltà per il proponente di richiedere una proroga del termine per la presentazione della documentazione integrativa in ragione della complessità della documentazione da presentare.

Articolo 24

Consultazione

1. Contestualmente alla presentazione di cui all'articolo 23, comma 1, del progetto deve essere data notizia a mezzo stampa e su sito web dell'Autorità competente. Tali forme di pubblicità tengono luogo delle comunicazioni di cui all'articolo 7 ed ai commi 3 e 4 dell'articolo 8 della legge 7 agosto 1990 n. 241.
2. Le pubblicazioni a mezzo stampa vanno eseguite a cura e spese del proponente. Nel caso di progetti di competenza statale, la pubblicazione va eseguita su un quotidiano a diffusione nazionale e su un quotidiano a diffusione regionale per ciascuna Regione direttamente interessata. Nel caso di progetti per i quali la competenza allo svolgimento della valutazione ambientale spetta alle Regioni, si provvederà con la pubblicazione su un quotidiano a diffusione regionale o provinciale.
3. La pubblicazione di cui al comma 1 deve indicare il proponente, la procedura, la data di presentazione dell'istanza, la denominazione del progetto, la localizzazione e una breve descrizione del progetto e dei suoi possibili principali impatti ambientali, le sedi e le modalità per la consultazione degli atti nella loro interezza e i termini entro i quali è possibile presentare osservazioni.
4. Entro il termine di sessanta giorni dalla presentazione di cui all'articolo 23, chiunque abbia interesse può prendere visione del progetto e del relativo studio ambientale, presentare proprie osservazioni, anche fornendo nuovi o ulteriori elementi conoscitivi e valutativi.
5. Il provvedimento di valutazione dell'impatto ambientale deve tenere in conto le osservazioni pervenute, considerandole contestualmente, singolarmente o per gruppi.
6. L'Autorità competente può disporre che la consultazione avvenga mediante lo svolgimento di un'inchiesta pubblica per l'esame dello studio di impatto ambientale, dei pareri forniti dalle pubbliche Amministrazioni e delle osservazioni dei cittadini senza che ciò comporti interruzioni o sospensioni dei termini per l'istruttoria.
7. L'inchiesta di cui al comma 6 si conclude con una relazione sui lavori svolti ed un giudizio sui risultati emersi, che sono acquisiti e valutati ai fini del provvedimento di valutazione dell'impatto ambientale.
8. Il proponente, qualora non abbia luogo l'inchiesta di cui al comma 6, può, anche su propria richiesta, essere chiamato, prima della conclusione della fase di valutazione, ad un sintetico contraddittorio con i soggetti che hanno presentato pareri o osservazioni. Il verbale del contraddittorio è acquisito e valutato ai fini del provvedimento di valutazione dell'impatto ambientale.
9. Entro trenta giorni successivi alla scadenza del termine di cui al comma 4, il proponente può chiedere di modificare gli elaborati, anche a seguito di osservazioni o di rilievi emersi nel corso dell'inchiesta pubblica o del contraddittorio di cui al comma 8. Se accoglie l'istanza, l'Autorità competente fissa per l'acquisizione degli elaborati un termine non superiore a quarantacinque giorni, prorogabili su istanza del proponente per giustificati motivi, ed emette il provvedimento di valutazione dell'impatto ambientale entro novanta giorni dalla presentazione degli elaborati modificati.
- 9-bis. L'Autorità competente, ove ritenga che le modifiche apportate siano sostanziali e rilevanti per il pubblico, dispone che il proponente ne depositi copia ai sensi dell'articolo 23, comma 3 e, contestualmente, dia avviso dell'avvenuto deposito secondo le modalità di cui ai commi 2 e 3. Entro il termine di sessanta giorni dalla pubblicazione del progetto, emendato ai sensi del comma 9, chiunque abbia interesse può prendere visione del progetto e del relativo studio ambientale, presentare proprie osservazioni, anche fornendo nuovi o ulteriori elementi conoscitivi e valutativi in relazione alle sole modifiche apportate agli elaborati ai sensi del comma 9.

In questo caso, l'Autorità competente esprime il provvedimento di valutazione dell'impatto ambientale entro novanta giorni dalla scadenza del termine previsto per la presentazione delle osservazioni.

10. Sul suo sito web, l'Autorità competente pubblica la documentazione presentata, ivi comprese le osservazioni, le eventuali controdeduzioni e le modifiche eventualmente apportate al progetto, disciplinate dai commi 4, 8, 9, e 9-bis.

Articolo 25

Valutazione dello studio di impatto ambientale e degli esiti della consultazione

1. Le attività tecnico-istruttorie per la valutazione d'impatto ambientale sono svolte dall'Autorità competente.

2. L'Autorità competente acquisisce e valuta tutta la documentazione presentata, le osservazioni, obiezioni e suggerimenti inoltrati ai sensi dell'articolo 24, nonché, nel caso dei progetti di competenza dello Stato, il parere delle Regioni interessate, che dovrà essere reso entro novanta giorni dalla presentazione di cui all'articolo 23, comma 1. L'Autorità competente comunica alla Regione interessata che il proponente ha apportato modifiche sostanziali al progetto e fissa il termine di sessanta giorni, decorrente dalla comunicazione, entro il quale la Regione può esprimere un ulteriore parere.

3. Contestualmente alla pubblicazione di cui all'articolo 24, il proponente, affinché l'Autorità competente ne acquisisca le determinazioni, trasmette l'istanza, completa di allegati, a tutti i soggetti competenti in materia ambientale interessati, qualora la realizzazione del progetto preveda autorizzazioni, intese, concessioni, licenze, pareri, nulla osta e assensi comunque denominati in materia ambientale. Le amministrazioni rendono le proprie determinazioni entro sessanta giorni dalla presentazione dell'istanza di cui all'articolo 23, comma 1, ovvero nell'ambito della Conferenza dei servizi istruttoria eventualmente indetta a tal fine dall'Autorità competente. Entro il medesimo termine il Ministero per i beni e le attività culturali si esprime ai sensi dell'articolo 26 del decreto legislativo 22 gennaio 2004, n. 42, e negli altri casi previsti dal medesimo decreto. A seguito di modificazioni ovvero integrazioni eventualmente presentate dal proponente, ovvero richieste dall'Autorità competente, ove l'Autorità competente ritenga che le modifiche apportate siano sostanziali, sono concessi alle Amministrazioni di cui al presente comma, ulteriori quarantacinque giorni dal deposito delle stesse per l'eventuale revisione dei pareri resi.

3-bis. Qualora le amministrazioni di cui ai commi 2 e 3 del presente articolo non si siano espresse nei termini ivi previsti ovvero abbiano manifestato il proprio dissenso, l'Autorità competente procede comunque a norma dell'articolo 26.

4. L'Autorità competente può concludere con le altre amministrazioni pubbliche interessate accordi per disciplinare lo svolgimento delle attività di interesse comune ai fini della semplificazione delle procedure.

Articolo 26

Decisione

1. Salvo quanto previsto dall'articolo 24 l'Autorità competente conclude con provvedimento espresso e motivato il procedimento di valutazione dell'impatto ambientale nei centocinquanta giorni successivi alla presentazione dell'istanza di cui all'articolo 23, comma 1. Nei casi in cui è necessario procedere ad accertamenti ed indagini di particolare complessità, l'Autorità competente, con atto motivato, dispone il prolungamento del procedimento di valutazione sino ad un massimo di ulteriori sessanta giorni dandone comunicazione al proponente.

2. L'inutile decorso dei termini previsti dal presente articolo ovvero dall'articolo 24, implica l'esercizio del potere sostitutivo da parte del Consiglio dei Ministri, che provvede, su istanza delle amministrazioni o delle parti interessate, entro sessanta giorni, previa diffida all'organo competente ad adempire entro il termine di venti giorni. Per i progetti sottoposti a valutazione di impatto ambientale in sede non statale, si applicano le disposizioni di cui al periodo precedente fino all'entrata in vigore di apposite norme regionali e delle Province autonome, da adottarsi nel rispetto della disciplina comunitaria vigente in materia e dei principi richiamati all'articolo 7, comma 7, lettera e) del presente decreto.

2-bis. La tutela avverso il silenzio dell'Amministrazione è disciplinata dalle disposizioni generali del processo amministrativo.

3. L'Autorità competente può richiedere al proponente entro trenta giorni dalla scadenza del termine di cui all'articolo 24, comma 4, in un'unica soluzione, integrazioni alla documentazione presentata, con l'indicazione di un termine per la risposta che non può superare i quarantacinque giorni, prorogabili, su istanza del proponente, per un massimo di ulteriori quarantacinque giorni. L'Autorità competente esprime il provvedimento di valutazione dell'impatto ambientale entro novanta giorni dalla presentazione degli elaborati modificati.

3-bis. L'Autorità competente, ove ritenga che le modifiche apportate siano sostanziali e rilevanti per il pubblico, dispone che il proponente depositi copia delle stesse ai sensi dell'articolo 23, comma 3, e, contestualmente, dia avviso dell'avvenuto deposito secondo le modalità di cui all'articolo 24, commi 2 e 3. Entro il termine di sessanta giorni dalla pubblicazione del progetto emendato ai sensi del presente articolo, chiunque abbia interesse può prendere visione del progetto e del relativo studio di impatto ambientale, presentare proprie osservazioni, anche fornendo nuovi o ulteriori elementi conoscitivi e valutativi in relazione alle sole modifiche apportate agli elaborati ai sensi del comma 3. In questo caso, l'Autorità competente esprime il provvedimento di valutazione dell'impatto ambientale entro novanta giorni dalla scadenza del termine previsto per la presentazione delle osservazioni.

3-ter. Nel caso in cui il proponente non ottemperi alle richieste di integrazioni da parte dell'Autorità competente, non presentando gli elaborati modificati, o ritiri la domanda, non si procede all'ulteriore corso della valutazione.

4. Il provvedimento di valutazione dell'impatto ambientale sostituisce o coordina tutte le autorizzazioni, intese, concessioni, licenze, pareri, nulla osta e assensi comunque denominati in materia ambientale, necessari per la realizzazione e l'esercizio dell'opera o dell'impianto.

5. Il provvedimento contiene le condizioni per la realizzazione, esercizio e dismissione dei progetti, nonché quelle relative ad eventuali malfunzionamenti. In nessun caso può farsi luogo all'inizio dei lavori senza che sia intervenuto il provvedimento di valutazione dell'impatto ambientale.

6. I progetti sottoposti alla fase di valutazione devono essere realizzati entro cinque anni dalla pubblicazione del provvedimento di valutazione dell'impatto ambientale. Tenuto conto delle caratteristiche del progetto il provvedimento può stabilire un periodo più lungo. Trascorso detto periodo, salvo proroga concessa, su istanza del proponente, dall'Autorità che ha emanato il provvedimento, la procedura di valutazione dell'impatto ambientale deve essere reiterata. I termini di cui al presente comma si applicano ai procedimenti avviati successivamente alla data di entrata in vigore del decreto legislativo 16 gennaio 2008, n. 4.

Articolo 27

Informazione sulla decisione

1. Il provvedimento di valutazione dell'impatto ambientale è pubblicato per estratto, con indicazione dell'opera, dell'esito del provvedimento e dei luoghi ove lo stesso potrà essere consultato nella sua interezza, a cura del proponente nella Gazzetta ufficiale della Repubblica italiana per i progetti di competenza statale ovvero nel Bollettino ufficiale della Regione, per i progetti di rispettiva competenza. Dalla data di pubblicazione nella Gazzetta ufficiale ovvero dalla data di pubblicazione nel Bollettino ufficiale della Regione decorrono i termini per eventuali impugnazioni in sede giurisdizionale da parte di soggetti interessati.

2. Il provvedimento di valutazione dell'impatto ambientale deve essere pubblicato per intero e su sito web dell'Autorità competente indicando la sede ove si possa prendere visione di tutta la documentazione oggetto dell'istruttoria e delle valutazioni successive.

Articolo 28 Monitoraggio

1. Il provvedimento di valutazione dell'impatto ambientale contiene ogni opportuna indicazione per la progettazione e lo svolgimento delle attività di controllo e monitoraggio degli impatti. Il monitoraggio assicura, anche avvalendosi dell'Istituto Superiore per la Protezione e la Ricerca Ambientale e del sistema delle Agenzie ambientali, il controllo sugli impatti ambientali significativi sull'ambiente provocati dalle opere approvate, nonché la corrispondenza alle prescrizioni espresse sulla compatibilità ambientale dell'opera, anche, al fine di individuare tempestivamente gli impatti negativi imprevisi e di consentire all'Autorità competente di essere in grado di adottare le opportune misure correttive.

1-bis. In particolare, qualora dalle attività di cui al comma 1 risultino impatti negativi ulteriori e diversi, ovvero di entità significativamente superiore, rispetto a quelli previsti e valutati nel provvedimento di valutazione dell'impatto ambientale, l'Autorità competente, acquisite informazioni e valutati i pareri resi può modificare il provvedimento ed apporvi condizioni ulteriori rispetto a quelle di cui al comma 5 dell'articolo 26. Qualora dall'esecuzione dei lavori ovvero dall'esercizio dell'attività possano derivare gravi ripercussioni negative, non preventivamente valutate, sulla salute pubblica e sull'ambiente, l'Autorità competente può ordinare la sospensione dei lavori o delle attività autorizzate, nelle more delle determinazioni correttive da adottare.

2. Delle modalità di svolgimento del monitoraggio, dei risultati e delle eventuali misure correttive adottate ai sensi del comma 1 è data adeguata informazione attraverso i siti web dell'Autorità competente e dell'Autorità procedente e delle Agenzie interessate.

Articolo 29 Controlli e sanzioni

1. La valutazione di impatto ambientale costituisce, per i progetti di opere ed interventi a cui si applicano le disposizioni del presente decreto, presupposto o parte integrante del procedimento di autorizzazione o approvazione. I provvedimenti di autorizzazione o approvazione adottati senza la previa valutazione di impatto ambientale, ove prescritta, sono annullabili per violazione di legge.

2. Fermi restando i compiti di vigilanza e controllo stabiliti dalle norme vigenti, l'Autorità competente esercita il controllo sull'applicazione delle disposizioni di cui al Titolo III della parte seconda del presente decreto nonché sull'osservanza delle prescrizioni impartite in sede di verifica di assoggettabilità e di valutazione. Per l'effettuazione dei controlli l'Autorità competente può avvalersi, nel quadro delle rispettive competenze, del sistema agenziale.

3. Qualora si accertino violazioni delle prescrizioni impartite o modifiche progettuali tali da incidere sugli esiti e sulle risultanze finali delle fasi di verifica di assoggettabilità e di valutazione, l'Autorità competente, previa eventuale sospensione dei lavori, impone al proponente l'adeguamento dell'opera o intervento, stabilendone i termini e le modalità. Qualora il proponente non adempia a quanto imposto, l'Autorità competente provvede d'ufficio a spese dell'inadempiente. Il recupero di tali spese è effettuato con le modalità e gli effetti previsti dal Regio decreto 14 aprile 1910, n. 639, sulla riscossione delle entrate patrimoniali dello Stato.

4. Nel caso di opere ed interventi realizzati senza la previa sottoposizione alle fasi di verifica di assoggettabilità o di valutazione in violazione delle disposizioni di cui al presente Titolo III, nonché nel caso di difformità sostanziali da quanto disposto dai provvedimenti finali, l'Autorità competente, valutata l'entità del pregiudizio ambientale arrecato e quello conseguente alla applicazione della sanzione, dispone la sospensione dei lavori e può disporre la demolizione ed il ripristino dello stato dei luoghi e della situazione ambientale a cura e spese del responsabile, definendone i termini e le modalità. In caso di inottemperanza, l'Autorità competente provvede d'ufficio a spese dell'inadempiente.

Il recupero di tali spese è effettuato con le modalità e gli effetti previsti dal testo unico delle disposizioni di legge relative alla riscossione delle entrate patrimoniali dello Stato approvato con Regio decreto 14 aprile 1910, n. 639, sulla riscossione delle entrate patrimoniali dello Stato.

5. In caso di annullamento in sede giurisdizionale o di autotutela di autorizzazioni o concessioni rilasciate previa valutazione di impatto ambientale o di annullamento del giudizio di compatibilità ambientale, i poteri di cui al comma 4 sono esercitati previa nuova valutazione di impatto ambientale.

6. Resta, in ogni caso, salva l'applicazione di sanzioni previste dalle norme vigenti.

Titolo III-bis L'autorizzazione integrata ambientale

Articolo 29-bis Individuazione e utilizzo delle migliori tecniche disponibili

1. L'autorizzazione integrata ambientale è rilasciata tenendo conto di quanto indicato all'allegato XI alla Parte seconda e le relative condizioni sono definite avendo a riferimento le Conclusioni sulle Bat, salvo quanto previsto all'articolo 29-sexies, comma 9-bis, e all'articolo 29-octies. Nelle more della emanazione delle conclusioni sulle Bat l'autorità competente utilizza quale riferimento per stabilire le condizioni dell'autorizzazione le pertinenti conclusioni sulle migliori tecniche disponibili, tratte dai documenti pubblicati dalla Commissione europea in attuazione dell'articolo 16, paragrafo 2, della direttiva 96/61/Ce o dell'articolo 16, paragrafo 2, della direttiva 2008/01/Ce.

2. Con decreto del Ministro dell'ambiente e della tutela del territorio e del mare, di concerto con il Ministro dello sviluppo economico, il Ministro del lavoro e delle politiche sociali, il Ministro della salute e d'intesa con la Conferenza permanente per i rapporti tra lo Stato, le Regioni e le Province autonome di Trento e di Bolzano, previa consultazione delle associazioni maggiormente rappresentative a livello nazionale degli operatori delle installazioni interessate, possono essere determinati requisiti generali, per talune categorie di installazioni, che tengano luogo dei corrispondenti requisiti fissati per ogni singola autorizzazione, purché siano garantiti un approccio integrato ed una elevata protezione equivalente dell'ambiente nel suo complesso. I requisiti generali si basano sulle migliori tecniche disponibili, senza prescrivere l'utilizzo di alcuna tecnica o tecnologia specifica, al fine di garantire la conformità con l'articolo 29-sexies. Per le categorie interessate, salva l'applicazione dell'articolo 29-septies, l'autorità competente rilascia l'autorizzazione in base ad una semplice verifica di conformità dell'istanza con i requisiti generali.

2-bis. I decreti di cui al comma 2 sono aggiornati entro sei mesi dall'emanazione delle pertinenti conclusioni sulle Bat da parte della Commissione europea, al fine di tener conto dei progressi delle migliori tecniche disponibili e garantire la conformità con l'articolo 29-octies, ed inoltre contengono un esplicito riferimento alla direttiva 2010/75/UE all'atto della pubblicazione ufficiale. Decorso inutilmente

tale termine e fino al loro aggiornamento, i decreti già emanati ai sensi del comma 2 assumono, per installazioni pertinenti a tali conclusioni sulle Bat, una mera valenza informativa e conseguentemente non trova più applicazione l'ultimo periodo del comma 2.

3. Per le discariche di rifiuti da autorizzare ai sensi del presente titolo, si considerano soddisfatti i requisiti tecnici di cui al presente titolo se sono soddisfatti i requisiti tecnici di cui al decreto legislativo 13 gennaio 2003, n. 36 fino all'emanazione delle relative conclusioni sulle Bat.

Articolo 29-ter

Domanda di autorizzazione integrata ambientale

1. Ai fini dell'esercizio delle nuove installazioni di nuovi impianti, della modifica sostanziale e dell'adeguamento del funzionamento degli impianti delle installazioni esistenti alle disposizioni del presente decreto, si provvede al rilascio dell'autorizzazione integrata ambientale di cui all'articolo 29-sexies. Fatto salvo quanto disposto al comma 4 e ferme restando le informazioni richieste dalla normativa concernente aria, acqua, suolo e rumore, la domanda deve contenere le seguenti informazioni:

- a) descrizione dell'installazione e delle sue attività, specificandone tipo e portata;
- b) descrizione delle materie prime e ausiliarie, delle sostanze e dell'energia usate o prodotte dall'installazione;
- c) descrizione delle fonti di emissione dell'installazione;
- d) descrizione dello stato del sito di ubicazione dell'installazione;
- e) descrizione del tipo e dell'entità delle prevedibili emissioni dell'installazione in ogni comparto ambientale nonché un'identificazione degli effetti significativi delle emissioni sull'ambiente;
- f) descrizione della tecnologia e delle altre tecniche di cui si prevede l'uso per prevenire le emissioni dall'installazione oppure, qualora ciò non fosse possibile, per ridurle;
- g) descrizione delle misure di prevenzione, di preparazione per il riutilizzo, di riciclaggio e di recupero dei rifiuti prodotti dall'installazione;
- h) descrizione delle misure previste per controllare le emissioni nell'ambiente nonché le attività di autocontrollo e di controllo programmato che richiedono l'intervento dell'ente responsabile degli accertamenti di cui all'articolo 29-decies, comma 3;
- i) descrizione delle principali alternative alla tecnologia, alle tecniche e alle misure proposte, prese in esame dal gestore in forma sommaria;

l) descrizione delle altre misure previste per ottemperare ai principi di cui all'articolo 6, comma 16;

m) se l'attività comporta l'utilizzo, la produzione o lo scarico di sostanze pericolose e, tenuto conto della possibilità di contaminazione del suolo e delle acque sotterranee nel sito dell'installazione, una relazione di riferimento elaborata dal gestore prima della messa in esercizio dell'installazione o prima del primo aggiornamento dell'autorizzazione rilasciata, per la quale l'istanza costituisce richiesta di validazione. L'autorità competente esamina la relazione disponendo nell'autorizzazione o nell'atto di aggiornamento, ove ritenuto necessario ai fini della sua validazione, ulteriori e specifici approfondimenti.

2. La domanda di autorizzazione integrata ambientale deve contenere anche una sintesi non tecnica dei dati di cui alle lettere da a) a l) del comma 1 e l'indicazione delle informazioni che ad avviso del gestore non devono essere diffuse per ragioni di riservatezza industriale, commerciale o personale, di tutela della proprietà intellettuale e, tenendo conto delle indicazioni contenute nell'articolo 39 della legge 3 agosto 2007, n. 124, di pubblica sicurezza o di difesa nazionale. In tale caso il richiedente fornisce all'Autorità competente anche una versione della domanda priva delle informazioni riservate, ai fini dell'accessibilità al pubblico.

3. Qualora le informazioni e le descrizioni fornite secondo un rapporto di sicurezza, elaborato conformemente alle norme previste sui rischi di incidente rilevante connessi a determinate attività industriali, o secondo la norma Uni En Iso 14001, ovvero i dati prodotti per i siti registrati ai sensi del regolamento (Ce) n. 761/2001 e successive modifiche, nonché altre informazioni fornite secondo qualunque altra normativa, rispettino uno o più requisiti di cui al comma 1 del presente articolo, tali dati possono essere utilizzati ai fini della presentazione della domanda e possono essere inclusi nella domanda o essere ad essa allegati.

4. Entro trenta giorni dalla presentazione della domanda, l'Autorità competente verifica la completezza della stessa e della documentazione allegata. Qualora queste risultino incomplete, l'Autorità competente ovvero, nel caso di impianti di competenza statale, la Commissione di cui all'articolo 8-bis potrà chiedere apposite integrazioni, indicando un termine non inferiore a trenta giorni per la presentazione della documentazione integrativa. In tal caso i termini del procedimento si intendono interrotti fino alla presentazione della documentazione integrativa. Qualora entro il termine indicato il proponente non depositi la documentazione completa degli elementi mancanti, l'istanza si intende ritirata. È fatta salva la facoltà per il proponente di richiedere una proroga del termine per la presentazione della documentazione integrativa in ragione della complessità della documentazione da presentare.

Articolo 29-quater

Procedura per il rilascio dell'autorizzazione integrata ambientale

1. Per le installazioni di competenza statale la domanda è presentata all'Autorità competente per mezzo di procedure telematiche, con il formato e le modalità stabiliti con il decreto di cui all'articolo 29-duodecies, comma 2.

2. L'Autorità competente individua gli uffici presso i quali sono depositati i documenti e gli atti inerenti il procedimento, al fine della consultazione del pubblico.

Tale consultazione è garantita anche mediante pubblicazione sul sito internet dell'autorità competente almeno per quanto riguarda il contenuto della decisione, compresa una copia dell'autorizzazione e degli eventuali successivi aggiornamenti, e gli elementi di cui alle lettere b), e), f) e g) del comma 13.

3. L'Autorità competente, entro trenta giorni dal ricevimento della domanda ovvero, in caso di riesame ai sensi dell'articolo 29-octies, comma 4, contestualmente all'avvio del relativo procedimento, comunica al gestore la data di avvio del procedimento ai sensi dell'articolo 7 della legge 7 agosto 1990, n. 241, e la sede degli uffici di cui al comma 2. Entro il termine di quindici giorni dalla data di avvio del procedimento, l'autorità competente pubblica nel proprio sito web l'indicazione della localizzazione dell'installazione e il nominativo del gestore, nonché gli uffici individuati ai sensi del comma 2 ove è possibile prendere visione degli atti e trasmettere le osservazioni. Tali forme di pubblicità tengono luogo delle comunicazioni di cui all'articolo 7 ed ai commi 3 e 4 dell'articolo 8 della legge 7 agosto 1990, n. 241. Le informazioni pubblicate dal gestore ai sensi del presente comma sono altresì pubblicate dall'Autorità competente nel proprio sito web. È in ogni caso garantita l'unicità della pubblicazione per gli impianti di cui al Titolo III della Parte seconda del presente decreto.

4. Entro trenta giorni dalla data di pubblicazione dell'annuncio di cui al comma 3, i soggetti interessati possono presentare in forma scritta, all'Autorità competente, osservazioni sulla domanda.

5. La convocazione da parte dell'autorità competente, ai fini del rilascio dell'autorizzazione integrata ambientale, di apposita Conferenza di servizi, alla quale sono invitate le amministrazioni competenti in materia ambientale e comunque, nel caso di impianti di competenza statale, i Ministeri dell'interno, del lavoro e delle politiche sociali, della salute e dello sviluppo economico, oltre al soggetto richiedente l'autorizzazione, nonché, per le installazioni di competenza regionale, le altre amministrazioni competenti per il rilascio dei titoli abilitativi richiesti contestualmente al rilascio dell'Aia, ha luogo ai sensi degli articoli 14, 14-ter, commi da 1 a 3 e da 6 a 9, e 14-quater della legge 7 agosto 1990, n. 241, e successive modificazioni. Per le installazioni soggette alle disposizioni di cui al decreto legislativo

17 agosto 1999, n. 334, ferme restando le relative disposizioni, al fine di acquisire gli elementi di valutazione ai sensi dell'articolo 29-sexies, comma 8, e di concordare preliminarmente le condizioni di funzionamento dell'installazione, alla conferenza è invitato un rappresentante della rispettiva autorità competente.

6. Nell'ambito della Conferenza dei servizi di cui al comma 5, vengono acquisite le prescrizioni del Sindaco di cui agli articoli 216 e 217 del Regio decreto 27 luglio 1934, n. 1265, nonché la proposta dell'Istituto superiore per la protezione e la ricerca ambientale, per le installazioni di competenza statale, o il parere delle Agenzie regionali e provinciali per la protezione dell'ambiente, per le altre installazioni, per quanto riguarda le modalità di monitoraggio e controllo degli impianti e delle emissioni nell'ambiente.

7. In presenza di circostanze intervenute successivamente al rilascio dell'autorizzazione di cui al presente titolo, il Sindaco, qualora lo ritenga necessario nell'interesse della salute pubblica, può, con proprio motivato provvedimento, corredato dalla relativa documentazione istruttoria e da puntuali proposte di modifica dell'autorizzazione, chiedere all'autorità competente di riesaminare l'autorizzazione rilasciata ai sensi dell'articolo 29-octies.

8. Nell'ambito della Conferenza dei servizi, l'Autorità competente può richiedere integrazioni alla documentazione, anche al fine di valutare la applicabilità di specifiche misure alternative o aggiuntive, indicando il termine massimo non superiore a novanta giorni per la presentazione della documentazione integrativa. In tal caso, il termine di cui al comma 10 resta sospeso fino alla presentazione della documentazione integrativa.

10. L'autorità competente esprime le proprie determinazioni sulla domanda di autorizzazione integrata ambientale entro centocinquanta giorni dalla presentazione della domanda.

11. Le autorizzazioni integrate ambientali rilasciate ai sensi del presente decreto, sostituiscono ad ogni effetto le autorizzazioni riportate nell'elenco dell'allegato IX alla Parte seconda del presente decreto. A tal fine il provvedimento di autorizzazione integrata ambientale richiama esplicitamente le eventuali condizioni, già definite nelle autorizzazioni sostituite, la cui necessità permane. Inoltre le autorizzazioni integrate ambientali sostituiscono la comunicazione di cui all'articolo 216.

12. Ogni autorizzazione integrata ambientale deve includere le modalità previste dal presente decreto per la protezione dell'ambiente, nonché, la data entro la quale le prescrizioni debbono essere attuate.

13. Copia dell'autorizzazione integrata ambientale e di qualsiasi suo successivo aggiornamento, è messa tempestivamente a disposizione del pubblico, presso l'ufficio di cui al comma 2. Presso il medesimo ufficio sono inoltre rese disponibili:

a) informazioni relative alla partecipazione del pubblico al procedimento;

b) i motivi su cui è basata la decisione;

c) i risultati delle consultazioni condotte prima dell'adozione della decisione e una spiegazione della modalità con cui se ne è tenuto conto nella decisione;

d) il titolo dei documenti di riferimento sulle Bat pertinenti per l'installazione o l'attività interessata;

e) il metodo utilizzato per determinare le condizioni di autorizzazione di cui all'articolo 29-sexies, ivi compresi i valori limite di emissione, in relazione alle migliori tecniche disponibili e ai livelli di emissione ivi associati;

f) se è concessa una deroga ai sensi dell'articolo 29-sexies, comma 10, i motivi specifici della deroga sulla base dei criteri indicati in detto comma e le condizioni imposte;

g) le informazioni pertinenti sulle misure adottate dal gestore, in applicazione dell'articolo 29-sexies, comma 13, al momento della cessazione definitiva delle attività;

h) i risultati del controllo delle emissioni, richiesti dalle condizioni di autorizzazione e in possesso dell'autorità competente.

14. L'Autorità competente può sottrarre all'accesso le informazioni, in particolare quelle relative agli impianti militari di produzione di esplosivi di cui al punto 4.6 dell'allegato VIII, qualora ciò si renda necessario per l'esigenza di salvaguardare ai sensi dell'articolo 24, comma 6, lettera a), della legge 7 agosto 1990, n. 241, e relative norme di attuazione, la sicurezza pubblica o la difesa nazionale. L'Autorità competente può inoltre sottrarre all'accesso informazioni non riguardanti le emissioni dell'impianto nell'ambiente, per ragioni di tutela della proprietà intellettuale o di riservatezza industriale, commerciale o personale.

15. In considerazione del particolare e rilevante impatto ambientale, della complessità e del preminente interesse nazionale dell'impianto, nel rispetto delle disposizioni del presente decreto, possono essere conclusi, d'intesa tra lo Stato, le Regioni, le Province e i Comuni territorialmente competenti e i gestori, specifici accordi, al fine di garantire, in conformità con gli interessi fondamentali della collettività, l'armonizzazione tra lo sviluppo del sistema produttivo nazionale, le politiche del territorio e le strategie aziendali. In tali casi l'Autorità competente, fatto comunque salvo quanto previsto al comma 12, assicura il necessario coordinamento tra l'attuazione dell'accordo e la procedura di rilascio dell'autorizzazione integrata ambientale.

Nei casi disciplinati dal presente comma i termini di cui al comma 10 sono raddoppiati.

Articolo 29-quinquies

Coordinamento per l'uniforme applicazione sul territorio nazionale

1. È istituito, presso il Ministero dell'ambiente e della tutela del territorio e del mare, un Coordinamento tra i rappresentanti di tale Ministero, di ogni Regione e Provincia autonoma e dell'Unione delle Province italiane (Upi). Partecipano al Coordinamento rappresentanti dell'Ispra, nonché, su indicazione della Regione o Provincia autonoma di appartenenza, rappresentanti delle agenzie regionali e provinciali per la protezione dell'ambiente. Il Coordinamento opera attraverso l'indizione di riunioni periodiche e la creazione di una rete di referenti per lo scambio di dati e di informazioni.

2. Il Coordinamento previsto dal comma 1 assicura, anche mediante gruppi di lavoro, l'elaborazione di indirizzi e di linee guida in relazione ad aspetti di comune interesse e permette un esame congiunto di temi connessi all'applicazione del presente Titolo, anche al fine di garantire un'attuazione coordinata e omogenea delle nuove norme e di prevenire le situazioni di inadempimento e le relative conseguenze.

3. Ai soggetti che partecipano, a qualsiasi titolo, al Coordinamento previsto al comma 1 non sono corrisposti gettoni, compensi, rimborsi spese o altri emolumenti comunque denominati.

Articolo 29-sexies

Autorizzazione integrata ambientale

1. L'autorizzazione integrata ambientale rilasciata ai sensi del presente decreto, deve includere tutte le misure necessarie a soddisfare i requisiti di cui ai seguenti commi del presente articolo nonché di cui agli articoli 6, comma 16, e 29-septies, al fine di conseguire un livello elevato di protezione dell'ambiente nel suo complesso. L'autorizzazione integrata ambientale di attività regolamentate dal decreto legislativo 4 aprile 2006, n. 216, contiene valori limite per le emissioni dirette di gas serra, di cui all'allegato B del medesimo decreto, solo quando ciò risulti indispensabile per evitare un rilevante inquinamento locale.

3. L'autorizzazione integrata ambientale deve includere valori limite di emissione fissati per le sostanze inquinanti, in particolare quelle dell'allegato X alla Parte seconda, che possono essere emesse dall'installazione interessata in quantità significativa, in considerazione della loro natura e delle loro potenzialità di trasferimento dell'inquinamento da un elemento ambientale all'altro, acqua, aria e suolo, nonché i valori limite ai sensi della vigente normativa in materia di inquinamento acustico. I valori limite di emissione fissati nelle

autorizzazioni integrate ambientali non possono comunque essere meno rigorosi di quelli fissati dalla normativa vigente nel territorio in cui è ubicata l'installazione. Se del caso i valori limite di emissione possono essere integrati o sostituiti con parametri o misure tecniche equivalenti.

3-bis. L'autorizzazione integrata ambientale contiene le ulteriori disposizioni che garantiscono la protezione del suolo e delle acque sotterranee, le opportune disposizioni per la gestione dei rifiuti prodotti dall'impianto e per la riduzione dell'impatto acustico, nonché disposizioni adeguate per la manutenzione e la verifica periodiche delle misure adottate per prevenire le emissioni nel suolo e nelle acque sotterranee e disposizioni adeguate relative al controllo periodico del suolo e delle acque sotterranee in relazione alle sostanze pericolose che possono essere presenti nel sito e tenuto conto della possibilità di contaminazione del suolo e delle acque sotterranee presso il sito dell'installazione.

4. Fatto salvo l'articolo 29-septies, i valori limite di emissione, i parametri e le misure tecniche equivalenti di cui ai commi precedenti fanno riferimento all'applicazione delle migliori tecniche disponibili, senza l'obbligo di utilizzare una tecnica o una tecnologia specifica, tenendo conto delle caratteristiche tecniche dell'impianto in questione, della sua ubicazione geografica e delle condizioni locali dell'ambiente. In tutti i casi, le condizioni di autorizzazione prevedono disposizioni per ridurre al minimo l'inquinamento a grande distanza o attraverso le frontiere e garantiscono un elevato livello di protezione dell'ambiente nel suo complesso.

4-bis. L'autorità competente fissa valori limite di emissione che garantiscono che, in condizioni di esercizio normali, le emissioni non superino i livelli di emissione associati alle migliori tecniche disponibili (Bat-Ael) di cui all'articolo 5, comma 1, lettera l-ter.4), attraverso una delle due opzioni seguenti:

a) fissando valori limite di emissione, in condizioni di esercizio normali, che non superano i Bat-Ael, adottando le stesse condizioni di riferimento dei Bat-Ael e tempi di riferimento non maggiori di quelli dei Bat-Ael;

b) fissando valori limite di emissione diversi da quelli di cui alla lettera a) in termini di valori, tempi di riferimento e condizioni, a patto che l'autorità competente stenda valutazioni almeno annualmente i risultati del controllo delle emissioni al fine di verificare che le emissioni, in condizioni di esercizio normali, non superino i livelli di emissione associati alle migliori tecniche disponibili.

4-ter. L'autorità competente può fissare valori limite di emissione più rigorosi di quelli di cui al comma 4-bis, se pertinenti, nei seguenti casi:

a) quando previsto dall'articolo 29-septies;

b) quando lo richiede il rispetto della normativa vigente nel territorio in cui è ubicata l'installazione o il rispetto dei provvedimenti relativi all'installazione non sostituiti dall'autorizzazione integrata ambientale.

4-quater. I valori limite di emissione delle sostanze inquinanti si applicano nel punto di fuoriuscita delle emissioni dall'installazione e la determinazione di tali valori è effettuata al netto di ogni eventuale diluizione che avvenga prima di quel punto, tenendo se del caso esplicitamente conto dell'eventuale presenza di fondo della sostanza nell'ambiente per motivi non antropici. Per quanto concerne gli scarichi indiretti di sostanze inquinanti nell'acqua, l'effetto di una stazione di depurazione può essere preso in considerazione nella determinazione dei valori limite di emissione dell'installazione interessata, a condizione di garantire un livello equivalente di protezione dell'ambiente nel suo insieme e di non portare a carichi inquinanti maggiori nell'ambiente.

5. L'autorità competente rilascia l'autorizzazione integrata ambientale osservando quanto specificato nell'articolo 29-bis, commi 1, 2 e 3. In mancanza delle conclusioni sulle Bat l'autorità competente rilascia comunque l'autorizzazione integrata ambientale secondo quanto indicato al comma 5-ter, tenendo conto di quanto previsto nell'allegato XI alla Parte seconda.

5-bis. Se l'autorità competente stabilisce condizioni di autorizzazione sulla base di una migliore tecnica disponibile non descritta in alcuna delle pertinenti conclusioni sulle Bat, essa verifica che tale tecnica sia determinata prestando particolare attenzione ai criteri di cui all'allegato XI alla Parte seconda, e:

a) qualora le conclusioni sulle Bat applicabili contengano Bat-Ael verifica il rispetto degli obblighi di cui ai commi 4-bis e 9-bis, ovvero

b) qualora le conclusioni sulle Bat applicabili non contengano Bat-Ael verifica che la tecnica garantisca un livello di protezione dell'ambiente non inferiore a quello garantito dalle migliori tecniche disponibili descritte nelle conclusioni sulle Bat.

5-ter. Se un'attività, o un tipo di processo di produzione svolto all'interno di un'installazione non è previsto, né da alcuna delle conclusioni sulle Bat, né dalle conclusioni sulle migliori tecniche disponibili, tratte dai documenti pubblicati dalla Commissione europea in attuazione dell'articolo 16, paragrafo 2, della direttiva 96/61/Ce o dell'articolo 16, paragrafo 2, della direttiva 2008/01/Ce o, se queste conclusioni non prendono in considerazione tutti gli effetti potenziali dell'attività o del processo sull'ambiente, l'autorità competente, consultato il gestore, stabilisce le condizioni dell'autorizzazione tenendo conto dei criteri di cui all'allegato XI.

6. L'autorizzazione integrata ambientale contiene gli opportuni requisiti di controllo delle emissioni, che specificano, in conformità a quanto disposto dalla vigente normativa in materia ambientale e basandosi sulle conclusioni sulle Bat applicabili, la metodologia e la frequenza di misurazione, le condizioni per valutare la conformità, la relativa procedura di valutazione, nonché l'obbligo di comunicare all'autorità competente periodicamente, ed almeno una volta all'anno, i dati necessari per verificarne la conformità alle condizioni di autorizzazione ambientale integrata nonché, quando si applica il comma 4-bis, lettera b), una sintesi di detti risultati espressi in un formato che consenta un confronto con i livelli di emissione associati alle migliori tecniche disponibili, rendendo disponibili, a tal fine, anche i risultati del controllo delle emissioni per gli stessi periodi e alle stesse condizioni di riferimento dei livelli di emissione associati alle migliori tecniche disponibili. L'autorizzazione contiene altresì l'obbligo di comunicare all'autorità competente e ai comuni interessati, nonché all'ente responsabile degli accertamenti di cui all'articolo 29-decies, comma 3, i dati relativi ai controlli delle emissioni richiesti dall'autorizzazione integrata ambientale. Tra i requisiti di controllo, l'autorizzazione stabilisce in particolare, nel rispetto del decreto di cui all'articolo 33, comma 3-bis, le modalità e la frequenza dei controlli programmati di cui all'articolo 29-decies, comma 3. Per gli impianti di competenza statale le comunicazioni di cui al presente comma sono trasmesse per il tramite dell'Istituto superiore per la protezione e la ricerca ambientale. L'autorità competente in sede di aggiornamento dell'autorizzazione, per fissare i nuovi requisiti di controllo delle emissioni, su richiesta del gestore, tiene conto dei dati di controllo sull'installazione trasmessi per verificarne la conformità all'autorizzazione e dei dati relativi ai controlli delle emissioni, nonché dei dati reperiti durante le attività di cui all'articolo 29-octies, commi 3 e 4.

6-bis. Fatto salvo quanto specificato nelle conclusioni sulle Bat applicabili, l'autorizzazione integrata ambientale programma specifici controlli almeno una volta ogni cinque anni per le acque sotterranee e almeno una volta ogni dieci anni per il suolo, a meno che sulla base di una valutazione sistematica del rischio di contaminazione non siano state fissate diverse modalità o più ampie frequenze per tali controlli.

6-ter. Nell'ambito dei controlli di cui al comma 6 è espressamente prevista un'attività ispettiva presso le installazioni svolta con oneri a carico del gestore dall'autorità di controllo di cui all'articolo 29-decies, comma 3, e che preveda l'esame di tutta la gamma degli effetti ambientali indotti dalle installazioni interessate. Le Regioni possono prevedere il coordinamento delle attività ispettive in materia di autorizzazione integrata ambientale con quelle previste in materia di valutazione di impatto ambientale e in materia di incidenti rilevanti, nel rispetto delle relative normative.

7. L'autorizzazione integrata ambientale contiene le misure relative alle condizioni diverse da quelle di esercizio normali, in particolare per le fasi di avvio e di arresto dell'installazione, per le emissioni fuggitive, per i malfunzionamenti, e per l'arresto definitivo dell'installazione. L'autorizzazione può, tra l'altro, ferme restando le diverse competenze in materia di autorizzazione alla demolizione e alla bonifica dei suoli, disciplinare la pulizia, la protezione passiva e la messa in sicurezza di parti dell'installazione per le quali il gestore dichiara non essere previsto il funzionamento o l'utilizzo durante la durata dell'autorizzazione stessa. Gli spazi liberabili con la rimozione di tali parti di impianto sono considerati disponibili alla realizzazione delle migliori tecniche disponibili negli stretti tempi tecnici e amministrativi necessari alla demolizione e, se del caso, alla bonifica.

7-bis. Fermo restando quanto prescritto agli articoli 237-sexies, comma 1, lettera e), e 237-octidécies per gli impianti di incenerimento o coincenerimento, è facoltà dell'autorità competente, considerata la stabilità d'esercizio delle tecniche adottate, l'affidabilità dei controlli e la mancata contestazione al gestore, nel periodo di validità della precedente autorizzazione, di violazioni relative agli obblighi di comunicazione, indicare preventivamente nell'autorizzazione il numero massimo, la massima durata e la

massima intensità (comunque non eccedente il 20 per cento) di superamenti dei valori limite di emissione di cui al comma 4-bis, dovuti ad una medesima causa, che possono essere considerati, nel corso di validità dell'autorizzazione stessa, situazioni diverse dal normale esercizio e nel contempo non rientrare tra le situazioni di incidente o imprevisti, disciplinate dall'articolo 29-undecies.

8. Per le installazioni assoggettate al decreto legislativo del 17 agosto 1999, n. 334, l'autorità competente ai sensi di tale decreto trasmette all'autorità competente per il rilascio dell'autorizzazione integrata ambientale le più recenti valutazioni assunte e i provvedimenti adottati, alle cui prescrizioni ai fini della sicurezza e della prevenzione dei rischi di incidenti rilevanti, citate nella autorizzazione, sono armonizzate le condizioni dell'autorizzazione integrata ambientale.

9. L'autorizzazione integrata ambientale può contenere ulteriori condizioni specifiche ai fini del presente decreto, giudicate opportune dall'autorità competente. Ad esempio, fermo restando l'obbligo di immediato rispetto dei precedenti commi e in particolare del comma 4-bis, l'autorizzazione può disporre la redazione di progetti migliorativi, da presentare ai sensi del successivo articolo 29-nonies, ovvero il raggiungimento di determinate ulteriori prestazioni ambientali in tempi fissati, impegnando il gestore ad individuare le tecniche da implementare a tal fine. In tale ultimo caso, fermo restando l'obbligo di comunicare i miglioramenti progettati, le disposizioni di cui all'articolo 29-nonies non si applicano alle modifiche strettamente necessarie ad adeguare la funzionalità degli impianti alle prescrizioni dell'autorizzazione integrata ambientale.

9-bis. In casi specifici l'autorità competente può fissare valori limite di emissione meno severi di quelli discendenti dall'applicazione del comma 4-bis, a condizione che una valutazione dimostri che porre limiti di emissione corrispondenti ai "livelli di emissione associati alle migliori tecniche disponibili" comporterebbe una maggiorazione sproporzionata dei costi rispetto ai benefici ambientali, in ragione dell'ubicazione geografica e delle condizioni ambientali locali dell'installazione interessata e delle caratteristiche tecniche dell'installazione interessata. In tali casi l'autorità competente documenta, in uno specifico allegato all'autorizzazione, le ragioni di tali scelte, illustrando il risultato della valutazione e la giustificazione delle condizioni imposte. I valori limite di emissione così fissati non superano, in ogni caso, i valori limite di emissione di cui agli allegati del presente decreto, laddove applicabili. Ai fini della predisposizione di tale allegato si fa riferimento alle linee guida di cui all'allegato XII-bis alla Parte seconda. Tale Allegato è aggiornato con decreto del Ministro dell'ambiente e della tutela del territorio e del mare entro sei mesi dall'emanazione, da parte della Commissione europea, di eventuali linee guida comunitarie in materia, per garantire la coerenza con tali linee guida comunitarie. L'autorità competente verifica comunque l'applicazione dei principi di cui all'articolo 6, comma 16, e in particolare che non si verificano eventi inquinanti di rilievo e che si realizzi nel complesso un elevato grado di tutela ambientale. L'applicazione del presente comma deve essere espressamente riverificata e riconfermata in occasione di ciascun pertinente riesame dell'autorizzazione.

9-ter. L'autorità competente può accordare deroghe temporanee alle disposizioni del comma 4-bis e 5-bis e dell'articolo 6, comma 16, lettera a), in caso di sperimentazione e di utilizzo di tecniche emergenti per un periodo complessivo non superiore a nove mesi, a condizione che dopo il periodo specificato tale tecnica sia sospesa o che le emissioni dell'attività raggiungano almeno i livelli di emissione associati alle migliori tecniche disponibili.

9-quater. Nel caso delle installazioni di cui al punto 6.6 dell'allegato VIII alla Parte seconda, il presente articolo si applica fatta salva la normativa in materia di benessere degli animali.

9-quinquies. Fatto salvo quanto disposto alla Parte terza ed al Titolo V della Parte quarta del presente decreto, l'autorità competente stabilisce condizioni di autorizzazione volte a garantire che il gestore:

a) quando l'attività comporta l'utilizzo, la produzione o lo scarico di sostanze pericolose, tenuto conto della possibilità di contaminazione del suolo e delle acque sotterranee nel sito dell'installazione, elabori e trasmetta per validazione all'autorità competente la relazione di riferimento di cui all'articolo 5, comma 1, lettera v-bis), prima della messa in servizio della nuova installazione o prima dell'aggiornamento dell'autorizzazione rilasciata per l'installazione esistente;

b) al momento della cessazione definitiva delle attività, valuti lo stato di contaminazione del suolo e delle acque sotterranee da parte di sostanze pericolose pertinenti usate, prodotte o rilasciate dall'installazione;

c) qualora dalla valutazione di cui alla lettera b) risulti che l'installazione ha provocato un inquinamento significativo del suolo o delle acque sotterranee con sostanze pericolose pertinenti, rispetto allo stato constatato nella relazione di riferimento di cui alla lettera a), adotti le misure necessarie per rimediare a tale inquinamento in modo da riportare il sito a tale stato, tenendo conto della fattibilità tecnica di dette misure;

d) fatta salva la lettera c), se, tenendo conto dello stato del sito indicato nell'istanza, al momento della cessazione definitiva delle attività la contaminazione del suolo e delle acque sotterranee nel sito comporta un rischio significativo per la salute umana o per l'ambiente in conseguenza delle attività autorizzate svolte dal gestore anteriormente al primo aggiornamento dell'autorizzazione per l'installazione esistente, esegua gli interventi necessari ad eliminare, controllare, contenere o ridurre le sostanze pericolose pertinenti in modo che il sito, tenuto conto dell'uso attuale o dell'uso futuro approvato, cessi di comportare detto rischio;

e) se non è tenuto ad elaborare la relazione di riferimento di cui alla lettera a), al momento della cessazione definitiva delle attività esegua gli interventi necessari ad eliminare, controllare, contenere o ridurre le sostanze pericolose pertinenti in modo che il sito, tenuto conto dell'uso attuale o dell'uso futuro approvato del medesimo non comporti un rischio significativo per la salute umana o per l'ambiente a causa della contaminazione del suolo o delle acque sotterranee in conseguenza delle attività autorizzate, tenendo conto dello stato del sito di ubicazione dell'installazione indicato nell'istanza.

9-sexies. Con uno o più decreti del Ministro dell'ambiente e della tutela del territorio e del mare sono stabilite le modalità per la redazione della relazione di riferimento di cui all'articolo 5, comma 1, lettera v-bis), con particolare riguardo alle metodiche di indagine ed alle sostanze pericolose da ricercare con riferimento alle attività di cui all'allegato VIII alla Parte seconda.

9-septies. A garanzia degli obblighi di cui alla lettera c) del comma 9-quinquies, l'autorizzazione integrata ambientale prevede adeguate garanzie finanziarie, da prestare entro 12 mesi dal rilascio in favore della Regione o della Provincia autonoma territorialmente competente. Con uno o più decreti del Ministro dell'ambiente e della tutela del territorio e del mare sono stabiliti criteri che l'autorità competente dovrà tenere in conto nel determinare l'importo di tali garanzie finanziarie.

Articolo 29-septies

Migliori tecniche disponibili e norme di qualità ambientale

1. Nel caso in cui uno strumento di programmazione o di pianificazione ambientale, quali ad esempio il piano di tutela delle acque, o la pianificazione in materia di emissioni in atmosfera, considerate tutte le sorgenti emissive coinvolte, riconosca la necessità di applicare ad impianti, localizzati in una determinata area, misure più rigorose di quelle ottenibili con le migliori tecniche disponibili, al fine di assicurare in tale area il rispetto delle norme di qualità ambientale, l'amministrazione ambientale competente, per installazioni di competenza statale, o la stessa autorità competente, per le altre installazioni, lo rappresenta in sede di conferenza di servizi di cui all'articolo 29-quater, comma 5.

2. Nei casi di cui al comma 1 l'autorità competente prescrive nelle autorizzazioni integrate ambientali degli impianti nell'area interessata, tutte le misure supplementari particolari più rigorose di cui al comma 1 fatte salve le altre misure che possono essere adottate per rispettare le norme di qualità ambientale.

Articolo 29-octies

Rinnovo e riesame

- 1.** L'autorità competente riesamina periodicamente l'autorizzazione integrata ambientale, confermando o aggiornando le relative condizioni.
- 2.** Il riesame tiene conto di tutte le conclusioni sulle Bat, nuove o aggiornate, applicabili all'installazione e adottate da quando l'autorizzazione è stata concessa o da ultimo riesaminata, nonché di eventuali nuovi elementi che possano condizionare l'esercizio dell'installazione. Nel caso di installazioni complesse, in cui siano applicabili più conclusioni sulle Bat, il riferimento va fatto, per ciascuna attività, prevalentemente alle conclusioni sulle Bat pertinenti al relativo settore industriale.
- 3.** Il riesame con valenza, anche in termini tariffari, di rinnovo dell'autorizzazione è disposto sull'installazione nel suo complesso:
 - a) entro quattro anni dalla data di pubblicazione nella Gazzetta ufficiale dell'Unione europea delle decisioni relative alle conclusioni sulle Bat riferite all'attività principale di un'installazione;
 - b) quando sono trascorsi 10 anni dal rilascio dell'autorizzazione integrata ambientale o dall'ultimo riesame effettuato sull'intera installazione.
- 4.** Il riesame è inoltre disposto, sull'intera installazione o su parti di essa, dall'autorità competente, anche su proposta delle amministrazioni competenti in materia ambientale, comunque quando:
 - a) a giudizio dell'autorità competente ovvero, in caso di installazioni di competenza statale, a giudizio dell'amministrazione competente in materia di qualità della specifica matrice ambientale interessata, l'inquinamento provocato dall'installazione è tale da rendere necessaria la revisione dei valori limite di emissione fissati nell'autorizzazione o l'inserimento in quest'ultima di nuovi valori limite, in particolare quando è accertato che le prescrizioni stabilite nell'autorizzazione non garantiscono il conseguimento degli obiettivi di qualità ambientale stabiliti dagli strumenti di pianificazione e programmazione di settore;
 - b) le migliori tecniche disponibili hanno subito modifiche sostanziali, che consentono una notevole riduzione delle emissioni;
 - c) a giudizio di una amministrazione competente in materia di igiene e sicurezza del lavoro, ovvero in materia di sicurezza o di tutela dal rischio di incidente rilevante, la sicurezza di esercizio del processo o dell'attività richiede l'impiego di altre tecniche;
 - d) sviluppi delle norme di qualità ambientali o nuove disposizioni legislative comunitarie, nazionali o regionali lo esigono;
 - e) una verifica di cui all'articolo 29-sexies, comma 4-bis, lettera b), ha dato esito negativo senza evidenziare violazioni delle prescrizioni autorizzative, indicando conseguentemente la necessità di aggiornare l'autorizzazione per garantire che, in condizioni di esercizio normali, le emissioni corrispondano ai "livelli di emissione associati alle migliori tecniche disponibili."
- 5.** A seguito della comunicazione di avvio del riesame da parte dell'autorità competente, il gestore presenta, entro il termine determinato dall'autorità competente in base alla prevista complessità della documentazione, e compreso tra 30 e 180 giorni, ovvero, nel caso in cui la necessità di avviare il riesame interessi numerose autorizzazioni, in base ad un apposito calendario annuale, tutte le informazioni necessarie ai fini del riesame delle condizioni di autorizzazione, ivi compresi, in particolare, i risultati del controllo delle emissioni e altri dati, che consentano un confronto tra il funzionamento dell'installazione, le tecniche descritte nelle conclusioni sulle Bat applicabili e i livelli di emissione associati alle migliori tecniche disponibili nonché, nel caso di riesami relativi all'intera installazione, l'aggiornamento di tutte le informazioni di cui all'articolo 29-ter, comma 1. Nei casi di cui al comma 3, lettera b), la domanda di riesame è comunque presentata entro il termine ivi indicato. Nel caso di inosservanza del predetto termine l'autorizzazione si intende scaduta. La mancata presentazione nei tempi indicati di tale documentazione, completa dell'attestazione del pagamento della tariffa, comporta la sanzione amministrativa da 10.000 euro a 60.000 euro, con l'obbligo di provvedere entro i successivi 90 giorni. Al permanere dell'inadempimento la validità dell'autorizzazione, previa diffida, è sospesa. In occasione del riesame l'autorità competente utilizza anche tutte le informazioni provenienti dai controlli o dalle ispezioni.
- 6.** Entro quattro anni dalla data di pubblicazione nella Gazzetta ufficiale della Unione europea delle decisioni sulle conclusioni sulle Bat riferite all'attività principale di un'installazione, l'autorità competente verifica che:
 - a) tutte le condizioni di autorizzazione per l'installazione interessata siano riesaminate e, se necessario, aggiornate per assicurare il rispetto del presente decreto in particolare, se applicabile, dell'articolo 29-sexies, commi 3, 4 e 4-bis;
 - b) l'installazione sia conforme a tali condizioni di autorizzazione.
- 7.** Il ritardo nella presentazione della istanza di riesame, nel caso disciplinato al comma 3, lettera a), non può in alcun modo essere tenuto in conto per dilazionare i tempi fissati per l'adeguamento dell'esercizio delle installazioni alle condizioni dell'autorizzazione.
- 8.** Nel caso di un'installazione che, all'atto del rilascio dell'autorizzazione di cui all'articolo 29-quater, risulti registrata ai sensi del regolamento (Ce) n. 1221/2009, il termine di cui al comma 3, lettera b), è esteso a sedici anni. Se la registrazione ai sensi del predetto regolamento è successiva all'autorizzazione di cui all'articolo 29-quater, il riesame di detta autorizzazione è effettuato almeno ogni sedici anni, a partire dal primo successivo riesame.
- 9.** Nel caso di un'installazione che, all'atto del rilascio dell'autorizzazione di cui all'articolo 29-quater, risulti certificato secondo la norma Uni En Iso 14001, il termine di cui al comma 3, lettera b), è esteso a dodici anni. Se la certificazione ai sensi della predetta norma è successiva all'autorizzazione di cui all'articolo 29-quater, il riesame di detta autorizzazione è effettuato almeno ogni dodici anni, a partire dal primo successivo riesame.
- 10.** Il procedimento di riesame è condotto con le modalità di cui agli articoli 29-ter, comma 4, e 29-quater. In alternativa alle modalità di cui all'articolo 29-quater, comma 3, la partecipazione del pubblico alle decisioni può essere assicurata attraverso la pubblicazione nel sito web istituzionale dell'autorità competente.
- 11.** Fino alla pronuncia dell'autorità competente in merito al riesame, il gestore continua l'attività sulla base dell'autorizzazione in suo possesso.

Articolo 29-nonies

Modifica degli impianti o variazione del gestore

- 1.** Il gestore comunica all'Autorità competente le modifiche progettate dell'impianto, come definite dall'articolo 5, comma 1, lettera l). L'Autorità competente, ove lo ritenga necessario, aggiorna l'autorizzazione integrata ambientale o le relative condizioni, ovvero, se rileva che le modifiche progettate sono sostanziali ai sensi dell'articolo 5, comma 1, lettera l-bis), ne dà notizia al gestore entro sessanta giorni dal ricevimento della comunicazione ai fini degli adempimenti di cui al comma 2 del presente articolo. Decorso tale termine, il gestore può procedere alla realizzazione delle modifiche comunicate.
- 2.** Nel caso in cui le modifiche progettate, ad avviso del gestore o a seguito della comunicazione di cui al comma 1, risultino sostanziali, il gestore invia all'Autorità competente una nuova domanda di autorizzazione corredata da una relazione contenente un aggiornamento delle informazioni di cui all'articolo 29-ter, commi 1 e 2. Si applica quanto previsto dagli articoli 29-ter e 29-quater in quanto compatibile.
- 3.** Il gestore, esclusi i casi disciplinati ai commi 1 e 2, informa l'autorità competente e l'autorità di controllo di cui all'articolo 29-decies, comma 3, in merito ad ogni nuova istanza presentata per l'installazione ai sensi della normativa in materia di prevenzione dai rischi di incidente rilevante, ai sensi della normativa in materia di valutazione di impatto ambientale o ai sensi della normativa in materia urbanistica. La comunicazione, da effettuare prima di realizzare gli interventi, specifica gli elementi in base ai quali il gestore ritiene che gli interventi previsti non comportino né effetti sull'ambiente, né contrasto con le prescrizioni esplicitamente già fissate nell'autorizzazione integrata ambientale.
- 4.** Nel caso in cui intervengano variazioni nella titolarità della gestione dell'impianto, il vecchio gestore e il nuovo gestore ne danno comunicazione entro trenta giorni all'Autorità competente, anche nelle forme dell'autocertificazione ai fini della volturazione dell'autorizzazione integrata ambientale.

Articolo 29-decies

Rispetto delle condizioni dell'autorizzazione integrata ambientale

1. Il gestore, prima di dare attuazione a quanto previsto dall'autorizzazione integrata ambientale, ne dà comunicazione all'Autorità competente. Per gli impianti localizzati in mare, l'Istituto superiore per la protezione e la ricerca ambientale esegue i controlli di cui al comma 3, coordinandosi con gli uffici di vigilanza del Ministero dello sviluppo economico.

2. A far data dall'invio della comunicazione di cui al comma 1, il gestore trasmette all'autorità competente e ai comuni interessati, nonché all'ente responsabile degli accertamenti di cui al comma 3, i dati relativi ai controlli delle emissioni richiesti dall'autorizzazione integrata ambientale, secondo modalità e frequenze stabilite nell'autorizzazione stessa.

L'autorità competente provvede a mettere tali dati a disposizione del pubblico tramite gli uffici individuati ai sensi dell'articolo 29-quater, comma 3, ovvero mediante pubblicazione sul sito internet dell'autorità competente ai sensi dell'articolo 29-quater, comma 2. Il gestore provvede, altresì, ad informare immediatamente i medesimi soggetti in caso di violazione delle condizioni dell'autorizzazione, adottando nel contempo le misure necessarie a ripristinare nel più breve tempo possibile la conformità.

3. L'Istituto Superiore per la Protezione e la Ricerca Ambientale, per impianti di competenza statale, o, negli altri casi, l'autorità competente, avvalendosi delle agenzie regionali e provinciali per la protezione dell'ambiente, accertano, secondo quanto previsto e programmato nell'autorizzazione ai sensi dell'articolo 29-sexies, comma 6 e con oneri a carico del gestore:

- il rispetto delle condizioni dell'autorizzazione integrata ambientale;
- la regolarità dei controlli a carico del gestore, con particolare riferimento alla regolarità delle misure e dei dispositivi di prevenzione dell'inquinamento nonché al rispetto dei valori limite di emissione;
- che il gestore abbia ottemperato ai propri obblighi di comunicazione e in particolare che abbia informato l'Autorità competente regolarmente e, in caso di inconvenienti o incidenti che influiscano in modo significativo sull'ambiente, tempestivamente dei risultati della sorveglianza delle emissioni del proprio impianto.

4. Ferme restando le misure di controllo di cui al comma 3, l'Autorità competente, nell'ambito delle disponibilità finanziarie del proprio bilancio destinate allo scopo, può disporre ispezioni straordinarie sugli impianti autorizzati ai sensi del presente decreto.

5. Al fine di consentire le attività di cui ai commi 3 e 4, il gestore deve fornire tutta l'assistenza necessaria per lo svolgimento di qualsiasi verifica tecnica relativa all'impianto, per prelevare campioni e per raccogliere qualsiasi informazione necessaria ai fini del presente decreto. A tal fine, almeno dopo ogni visita in loco, il soggetto che effettua gli accertamenti redige una relazione che contiene i pertinenti riscontri in merito alla conformità dell'installazione alle condizioni di autorizzazione e le conclusioni riguardanti eventuali azioni da intraprendere. La relazione è notificata al gestore interessato e all'autorità competente entro due mesi dalla visita in loco ed è resa disponibile al pubblico, conformemente al comma 8, entro quattro mesi dalla visita in loco. Fatto salvo il comma 9, l'autorità competente provvede affinché il gestore, entro un termine ragionevole, adotti tutte le ulteriori misure che ritiene necessarie, tenendo in particolare considerazione quelle proposte nella relazione.

6. Gli esiti dei controlli e delle ispezioni sono comunicati all'Autorità competente ed al gestore indicando le situazioni di mancato rispetto delle prescrizioni di cui al comma 3, lettere a), b) e c), e proponendo le misure da adottare.

7. Ogni organo che svolge attività di vigilanza, controllo, ispezione e monitoraggio su impianti che svolgono attività di cui agli allegati VIII e XII, e che abbia acquisito informazioni in materia ambientale rilevanti ai fini dell'applicazione del presente decreto, comunica tali informazioni, ivi comprese le eventuali notizie di reato, anche all'Autorità competente.

8. I risultati del controllo delle emissioni, richiesti dalle condizioni dell'autorizzazione integrata ambientale e in possesso dell'Autorità competente, devono essere messi a disposizione del pubblico, tramite l'ufficio individuato all'articolo 29-quater, comma 3, nel rispetto di quanto previsto dal decreto legislativo 19 agosto 2005, n. 195.

9. In caso di inosservanza delle prescrizioni autorizzatorie o di esercizio in assenza di autorizzazione, ferma restando l'applicazione delle sanzioni e delle misure di sicurezza di cui all'articolo 29-quattordicesimo, l'autorità competente procede secondo la gravità delle infrazioni:

- alla diffida, assegnando un termine entro il quale devono essere eliminate le inosservanze, nonché un termine entro cui, fermi restando gli obblighi del gestore in materia di autonoma adozione di misure di salvaguardia, devono essere applicate tutte le appropriate misure provvisorie o complementari che l'autorità competente ritenga necessarie per ripristinare o garantire provvisoriamente la conformità;
- alla diffida e contestuale sospensione dell'attività per un tempo determinato, ove si manifestino situazioni, o nel caso in cui le violazioni siano comunque reiterate più di due volte all'anno;
- alla revoca dell'autorizzazione e alla chiusura dell'installazione, in caso di mancato adeguamento alle prescrizioni imposte con la diffida e in caso di reiterate violazioni che determinino situazioni di pericolo o di danno per l'ambiente;
- alla chiusura dell'installazione, nel caso in cui l'infrazione abbia determinato esercizio in assenza di autorizzazione.

10. In caso di inosservanza delle prescrizioni autorizzatorie, l'Autorità competente, ove si manifestino situazioni di pericolo o di danno per la salute, ne dà comunicazione al sindaco ai fini dell'assunzione delle eventuali misure ai sensi dell'articolo 217 del Regio decreto 27 luglio 1934, n. 1265.

11. L'Istituto Superiore per la Protezione e la Ricerca ambientale esegue i controlli di cui al comma 3 anche avvalendosi delle agenzie Regionali e provinciali per la protezione dell'ambiente territorialmente competenti, nel rispetto di quanto disposto all'articolo 03, comma 5, del decreto-legge 4 dicembre 1993, n. 496, convertito, con modificazioni, dalla legge 21 gennaio 1994, n. 61.

11-bis. Le attività ispettive in sito di cui all'articolo 29-sexies, comma 6-ter, e di cui al comma 4 sono definite in un piano d'ispezione ambientale a livello regionale, periodicamente aggiornato a cura della Regione o della Provincia autonoma, sentito il Ministero dell'ambiente e della tutela del territorio e del mare, per garantire il coordinamento con quanto previsto nelle autorizzazioni integrate statali ricadenti nel territorio, e caratterizzato dai seguenti elementi:

- un'analisi generale dei principali problemi ambientali pertinenti;
- la identificazione della zona geografica coperta dal piano d'ispezione;
- un registro delle installazioni coperte dal piano;
- le procedure per l'elaborazione dei programmi per le ispezioni ambientali ordinarie;
- le procedure per le ispezioni straordinarie, effettuate per indagare nel più breve tempo possibile e, se necessario, prima del rilascio, del riesame o dell'aggiornamento di un'autorizzazione, le denunce ed i casi gravi di incidenti, di guasti e di infrazione in materia ambientale;
- se necessario, le disposizioni riguardanti la cooperazione tra le varie autorità d'ispezione.

11-ter. Il periodo tra due visite in loco non supera un anno per le installazioni che presentano i rischi più elevati, tre anni per le installazioni che presentano i rischi meno elevati, sei mesi per installazioni per le quali la precedente ispezione ha evidenziato una grave inosservanza delle condizioni di autorizzazione. Tale periodo è determinato, tenendo conto delle procedure di cui al comma 11-bis, lettera d), sulla base di una valutazione sistematica effettuata dalla Regione o dalla Provincia autonoma sui rischi ambientali delle installazioni interessate, che considera almeno:

- gli impatti potenziali e reali delle installazioni interessate sulla salute umana e sull'ambiente, tenendo conto dei livelli e dei tipi di emissioni, della sensibilità dell'ambiente locale e del rischio di incidenti;
- il livello di osservanza delle condizioni di autorizzazione;
- la partecipazione del gestore al sistema dell'Unione di ecogestione e audit (Emas) (a norma del regolamento (Ce) n. 1221/2009).

Articolo 29-undecies Incidenti o imprevisti

- 1.** Fatta salva la disciplina relativa alla responsabilità ambientale in materia di prevenzione e riparazione del danno ambientale, in caso di incidenti o eventi imprevisti che incidano in modo significativo sull'ambiente, il gestore informa immediatamente l'autorità competente e l'ente responsabile degli accertamenti di cui all'articolo 29-decies, comma 3, e adotta immediatamente le misure per limitare le conseguenze ambientali e a prevenire ulteriori eventuali incidenti o eventi imprevisti, informandone l'autorità competente.
- 2.** In esito alle informative di cui al comma 1, l'autorità competente può diffidare il gestore affinché adotti ogni misura complementare appropriata che l'autorità stessa, anche su proposta dell'ente responsabile degli accertamenti o delle amministrazioni competenti in materia ambientale territorialmente competenti, ritenga necessaria per limitare le conseguenze ambientali e prevenire ulteriori eventuali incidenti o imprevisti. La mancata adozione di tali misure complementari da parte del gestore nei tempi stabiliti dall'autorità competente è sanzionata ai sensi dell'articolo 29-quattordices, commi 1 o 2.
- 3.** L'autorizzazione può meglio specificare tempi, modalità e destinatari delle informative di cui al comma 1, fermo restando il termine massimo di otto ore, di cui all'articolo 271, comma 14, nel caso in cui un guasto non permetta di garantire il rispetto dei valori limite di emissione in aria.

Articolo 29-duodecies Comunicazioni

- 1.** Le autorità competenti comunicano al Ministero dell'ambiente e della tutela del territorio e del mare, con cadenza almeno annuale, i dati di sintesi concernenti le domande ricevute, copia informatizzata delle autorizzazioni rilasciate e dei successivi aggiornamenti, nonché un rapporto sulle situazioni di mancato rispetto delle prescrizioni della autorizzazione integrata ambientale. L'obbligo si intende ottemperato nel caso in cui tali informazioni siano rese disponibili telematicamente ed almeno annualmente l'autorità competente comunichi al Ministero dell'ambiente e della tutela del territorio e del mare le modalità per acquisire in remoto tali informazioni.
- 1-bis.** In ogni caso in cui è concessa una deroga ai sensi dell'articolo 29-sexies, comma 9-bis, le autorità competenti comunicano al Ministero dell'ambiente e della tutela del territorio e del mare, entro 120 giorni dall'emanazione del provvedimento di autorizzazione integrata ambientale, i motivi specifici della deroga e le relative condizioni imposte.
- 2.** Le domande relative agli impianti di competenza statale di cui all'articolo 29-quater, comma 1, i dati di cui al comma 1 del presente articolo e quelli di cui ai commi 6 e 7 dell'articolo 29-decies, sono trasmessi al Ministero dell'ambiente e della tutela del territorio e del mare, per il tramite dell'Istituto Superiore per la Protezione e la Ricerca Ambientale, secondo il formato e le modalità di cui al decreto dello stesso Ministro 7 febbraio 2007.

Articolo 29-terdecies Scambio di informazioni

- 1.** Le autorità competenti trasmettono periodicamente al Ministero dell'ambiente e della tutela del territorio e del mare, per il tramite dell'Istituto superiore per la protezione e la ricerca ambientale, una comunicazione relativa all'applicazione del presente titolo, ed in particolare sui dati rappresentativi circa le emissioni e altre forme di inquinamento e sui valori limite di emissione applicati in relazione agli impianti di cui all'allegato VIII nonché sulle migliori tecniche disponibili su cui detti valori si basano, segnalando eventuali progressi rilevati nello sviluppo ed applicazione di tecniche emergenti. La frequenza delle comunicazioni, il tipo e il formato delle informazioni che devono essere messe a disposizione, nonché l'eventuale individuazione di attività e inquinanti specifici a cui limitare le informazioni stesse, sono stabiliti con uno o più decreti del Ministro dell'ambiente e della tutela del territorio e del mare sulla base delle decisioni in merito emanate dalla Commissione europea. Nelle more della definizione di tale provvedimento le informazioni di cui al presente comma sono trasmesse annualmente, entro il 30 giugno 2014, con riferimento al biennio 2012-2013; entro il 30 aprile 2017, con riferimento al triennio 2014-2016, e successivamente con frequenza triennale, facendo riferimento a tipi e formati definiti nel formulario adottato con decreto del Ministro dell'ambiente e della tutela del territorio e del mare del 15 marzo 2012.
- 2.** Il Ministero dell'ambiente e della tutela del territorio e del mare predispone e invia alla Commissione europea una relazione in formato elettronico sull'attuazione del Capo II della direttiva 2010/75/UE e sulla sua efficacia rispetto ad altri strumenti comunitari di protezione dell'ambiente, sulla base delle informazioni pervenute ai sensi dell'articolo 29-duodecies e del comma 1, rispettando periodicità, contenuti e formati stabiliti nelle specifiche decisioni assunte in merito in sede comunitaria.
- 2-bis.** Il Ministero dell'ambiente e della tutela del territorio e del mare garantisce la partecipazione dell'Italia al Comitato di cui all'articolo 75 della direttiva 2010/75/UE e al Forum di cui all'articolo 13, paragrafo 3, della stessa direttiva, sulla base delle intese di cui al comma 3.
- 3.** Il Ministero dell'ambiente e della tutela del territorio e del mare, di intesa con il Ministero dello sviluppo economico, con il Ministero del lavoro e delle politiche sociali, con il Ministero della salute e con la Conferenza unificata di cui all'articolo 8 del decreto legislativo 28 agosto 1997, n. 281, provvede ad assicurare la partecipazione dell'Italia allo scambio di informazioni organizzato dalla Commissione europea relativamente alle migliori tecniche disponibili e al loro sviluppo, nonché alle relative prescrizioni in materia di controllo, e a rendere accessibili i risultati di tale scambio di informazioni. Le modalità di tale partecipazione, in particolare, dovranno consentire il coinvolgimento delle Autorità competenti in tutte le fasi ascendenti dello scambio di informazioni. Le attività di cui al presente comma sono svolte di intesa con il Ministero delle politiche agricole, alimentari e forestali limitatamente alle attività di cui al punto 6.6 dell'allegato VIII.
- 4.** Il Ministero dell'ambiente e della tutela del territorio e del mare, provvede a garantire la sistematica informazione del pubblico sullo stato di avanzamento dei lavori relativi allo scambio di informazioni di cui al comma 3 e adotta d'intesa con la Conferenza unificata di cui all'articolo 8 del decreto legislativo 28 agosto 1997, n. 281 modalità di scambio di informazioni tra le Autorità competenti, al fine di promuovere una più ampia conoscenza sulle migliori tecniche disponibili e sul loro sviluppo.

Articolo 29-quattordices Sanzioni

- 1.** Chiunque esercita una delle attività di cui all'allegato VIII alla Parte seconda senza essere in possesso dell'autorizzazione integrata ambientale, o dopo che la stessa sia stata sospesa o revocata è punito con la pena dell'arresto fino ad un anno o con l'ammenda da 2.500 euro a 26.000 euro. Nel caso in cui l'esercizio non autorizzato comporti lo scarico di sostanze pericolose comprese nelle famiglie e nei gruppi di sostanze indicate nelle tabelle 5 e 3/A dell'allegato 5 alla Parte terza, ovvero la raccolta, o il trasporto, o il recupero, o lo smaltimento di rifiuti pericolosi, nonché nel caso in cui l'esercizio sia effettuato dopo l'ordine di chiusura dell'installazione, la pena è quella dell'arresto da sei mesi a due anni e dell'ammenda da 5.000 euro a 52.000 euro. Se l'esercizio non autorizzato riguarda una discarica, alla sentenza di condanna o alla sentenza emessa ai sensi dell'articolo 444 del codice di procedura penale, consegue la

confisca dell'area sulla quale è realizzata la discarica abusiva, se di proprietà dell'autore o del partecipante al reato, fatti salvi gli obblighi di bonifica o di ripristino dello stato dei luoghi.

2. Salvo che il fatto costituisca reato, si applica la sanzione amministrativa pecuniaria da 1.500 euro a 15.000 euro nei confronti di colui che pur essendo in possesso dell'autorizzazione integrata ambientale non ne osserva le prescrizioni o quelle imposte dall'autorità competente.

3. Salvo che il fatto costituisca più grave reato, si applica la sola pena dell'ammenda da 5.000 euro a 26.000 euro nei confronti di colui che pur essendo in possesso dell'autorizzazione integrata ambientale non ne osserva le prescrizioni o quelle imposte dall'autorità competente nel caso in cui l'inosservanza:

a) sia costituita da violazione dei valori limite di emissione, rilevata durante i controlli previsti nell'autorizzazione o nel corso di ispezioni di cui all'articolo 29-decies, commi 4 e 7, a meno che tale violazione non sia contenuta in margini di tolleranza, in termini di frequenza ed entità, fissati nell'autorizzazione stessa;

b) sia relativa alla gestione di rifiuti;

c) sia relativa a scarichi recapitanti nelle aree di salvaguardia delle risorse idriche destinate al consumo umano di cui all'articolo 94, oppure in corpi idrici posti nelle aree protette di cui alla vigente normativa.

4. Nei casi previsti al comma 3 e salvo che il fatto costituisca più grave reato, si applica la pena dell'ammenda da 5.000 euro a 26.000 euro e la pena dell'arresto fino a due anni qualora l'inosservanza sia relativa:

a) alla gestione di rifiuti pericolosi non autorizzati;

b) allo scarico di sostanze pericolose di cui alle tabelle 5 e 3/A dell'allegato 5 alla Parte terza;

c) a casi in cui il superamento dei valori limite di emissione determina anche il superamento dei valori limite di qualità dell'aria previsti dalla vigente normativa;

d) all'utilizzo di combustibili non autorizzati.

5. Chiunque sottopone una installazione ad una modifica sostanziale senza l'autorizzazione prevista è punito con la pena dell'arresto fino ad un anno o con l'ammenda da 2.500 euro a 26.000 euro.

6. Ferma restando l'applicazione del comma 3, nel caso in cui per l'esercizio dell'impianto modificato è necessario l'aggiornamento del provvedimento autorizzativo, colui il quale sottopone una installazione ad una modifica non sostanziale senza aver effettuato le previste comunicazioni o senza avere atteso il termine di cui all'articolo 29-nonies, comma 1, è punito con la sanzione amministrativa pecuniaria da 1.500 euro a 15.000 euro..

7. È punito con la sanzione amministrativa pecuniaria da 5.000 euro a 52.000 euro il gestore che omette di trasmettere all'autorità competente la comunicazione prevista all'articolo 29-decies, comma 1, nonché il gestore che omette di effettuare le comunicazioni di cui all'articolo 29-undecies, comma 1, nei termini di cui al comma 3 del medesimo articolo 29-undecies.

8. È punito con la sanzione amministrativa pecuniaria da 2.500 euro a 11.000 euro il gestore che omette di comunicare all'autorità competente, all'ente responsabile degli accertamenti di cui all'articolo 29-decies, comma 3, e ai comuni interessati i dati relativi alle misurazioni delle emissioni di cui all'articolo 29-decies, comma 2. Nel caso in cui il mancato adempimento riguardi informazioni inerenti la gestione di rifiuti pericolosi la sanzione amministrativa pecuniaria è sestuplicata. La sanzione amministrativa pecuniaria è ridotta ad un decimo se il gestore effettua tali comunicazioni con un ritardo minore di 60 giorni ovvero le effettua formalmente incomplete o inesatte ma, comunque, con tutti gli elementi informativi essenziali a caratterizzare i dati di esercizio dell'impianto.

9. Si applica la pena di cui all'articolo 483 del codice penale a chi nell'effettuare le comunicazioni di cui al comma 8 fornisce dati falsificati o alterati.

10. È punito con la sanzione amministrativa pecuniaria da 5.000 euro a 26.000 euro il gestore che, senza giustificato e documentato motivo, omette di presentare, nel termine stabilito dall'autorità competente, la documentazione integrativa prevista all'articolo 29-quater, comma 8, o la documentazione ad altro titolo richiesta dall'autorità competente per perfezionare un'istanza del gestore o per consentire l'avvio di un procedimento di riesame.

11. Alle sanzioni amministrative pecuniarie previste dal presente articolo non si applica il pagamento in misura ridotta di cui all'articolo 16 della legge 24 novembre 1981, n. 689.

12. Le sanzioni sono irrogate dal prefetto per gli impianti di competenza statale e dall'autorità competente per gli altri impianti.

13. I proventi derivanti dall'applicazione delle sanzioni amministrative pecuniarie di competenza statale, per le violazioni previste dal presente decreto, sono versati all'entrata del bilancio dello Stato. I soli proventi derivanti dall'applicazione delle sanzioni amministrative pecuniarie di cui al comma 2, al comma 6, al comma 7, limitatamente alla violazione dell'articolo 29-undecies, comma 1, e al comma 10, con esclusione della violazione di cui all'articolo 29-quater, comma 8, del presente articolo, nonché di cui all'articolo 29-octies, commi 5 e 5-ter, sono successivamente riassegnati ai pertinenti capitoli di spesa del Ministero dell'ambiente e della tutela del territorio e del mare e sono destinati a potenziare le ispezioni ambientali straordinarie previste dal presente decreto, in particolare all'articolo 29-decies, comma 4, nonché le ispezioni finalizzate a verificare il rispetto degli obblighi ambientali per impianti ancora privi di autorizzazione.

14. Per gli impianti autorizzati ai sensi della Parte seconda, dalla data della prima comunicazione di cui all'articolo 29-decies, comma 1, non si applicano le sanzioni, previste da norme di settore o speciali, relative a fattispecie oggetto del presente articolo, a meno che esse non configurino anche un più grave reato.

Titolo IV

Valutazioni ambientali interregionali e transfrontaliere

Articolo 30

Impatti ambientali interregionali

1. Nel caso di piani e programmi soggetti a Vas, di progetti di interventi e di opere sottoposti a procedura di Via di competenza Regionale, i quali risultino localizzati anche sul territorio di Regioni confinanti, le procedure di valutazione e autorizzazione ambientale sono effettuate d'intesa tra le Autorità competenti.

2. Nel caso di piani e programmi soggetti a Vas, di progetti di interventi e di opere sottoposti a Via di competenza regionale nonché di impianti o parti di essi le cui modalità di esercizio necessitano del provvedimento di autorizzazione integrata ambientale con esclusione di quelli previsti dall'allegato XII, i quali possano avere impatti ambientali rilevanti ovvero effetti ambientali negativi e significativi su Regioni confinanti, l'Autorità competente è tenuta a darne informazione e ad acquisire i pareri delle Autorità competenti di tali Regioni, nonché degli enti locali territoriali interessati dagli impatti.

2-bis. Nei casi di cui al comma 2, ai fini dell'espressione dei rispettivi pareri, l'Autorità competente dispone che il proponente invii gli elaborati alle Regioni nonché agli enti locali territoriali interessati dagli impatti, che si esprimono nei termini di cui all'articolo 25, comma 2.

Articolo 31

Attribuzione competenze

1. In caso di piani, programmi o progetti la cui valutazione ambientale è rimessa alla Regione, qualora siano interessati territori di più Regioni e si manifesti un conflitto tra le Autorità competenti di tali Regioni circa gli impatti ambientali di un piano, programma o progetto localizzato sul territorio di una delle Regioni, il Presidente del Consiglio dei Ministri, su conforme parere della Conferenza permanente per i rapporti tra lo Stato, le Regioni e le Province autonome di Trento e di Bolzano, può disporre che si applichino le procedure previste dal presente decreto per i piani, programmi e progetti di competenza statale.

Articolo 32 Consultazioni transfrontaliere

1. In caso di piani, programmi, progetti e impianti che possono avere impatti rilevanti sull'ambiente di un altro Stato, o qualora un altro Stato così richieda, il Ministero dell'ambiente e della tutela del territorio e del mare, d'intesa con il Ministero per i beni e le attività culturali e con il Ministero degli affari esteri e per suo tramite, ai sensi della Convenzione sulla valutazione dell'impatto ambientale in un contesto transfrontaliero, fatta a Espoo il 25 febbraio 1991, ratificata ai sensi della legge 3 novembre 1994, n. 640, nell'ambito delle fasi previste dalle procedure di cui ai titoli II, III e III-bis, provvede alla notifica dei progetti e di tutta la documentazione concernente il piano, programma, progetto o impianto. Nell'ambito della notifica è fissato il termine, non superiore ai sessanta giorni, per esprimere il proprio interesse alla partecipazione alla procedura.

Della notifica è data evidenza pubblica attraverso il sito web dell'Autorità competente.

2. Qualora sia espresso l'interesse a partecipare alla procedura, gli Stati consultati trasmettono all'Autorità competente i pareri e le osservazioni delle Autorità pubbliche e del pubblico entro novanta giorni dalla comunicazione della dichiarazione di interesse alla partecipazione alla procedura ovvero secondo le modalità ed i termini concordati dagli Stati membri interessati, in modo da consentire comunque che le Autorità pubbliche ed il pubblico degli Stati consultati siano informati ed abbiano l'opportunità di esprimere il loro parere entro termini ragionevoli. L'Autorità competente ha l'obbligo di trasmettere agli Stati membri consultati le decisioni finali e tutte le informazioni già stabilite dagli articoli 17, 27 e 29-quater del presente decreto.

3. Fatto salvo quanto previsto dagli accordi internazionali, le Regioni o le Province autonome nel caso in cui i piani, i programmi, i progetti od anche le modalità di esercizio di un impianto o di parte di esso, con esclusione di quelli previsti dall'allegato XII, possano avere effetti transfrontalieri informano immediatamente il Ministero dell'ambiente e della tutela del territorio e del mare e collaborano per lo svolgimento delle fasi procedurali di applicazione della convenzione.

4. La predisposizione e la distribuzione della documentazione necessaria sono a cura del proponente o del gestore o dell'Autorità procedente, senza nuovi o maggiori oneri a carico della finanza pubblica, che deve provvedervi su richiesta dell'Autorità competente secondo le modalità previste dai titoli II, III o III-bis del presente decreto ovvero concordate dall'Autorità competente e gli Stati consultati.

5. Il Ministero dell'ambiente e della tutela del territorio e del mare, il Ministero per i beni e le attività culturali e il Ministero degli affari esteri, d'intesa con le Regioni interessate, stipulano con i Paesi aderenti alla Convenzione accordi per disciplinare le varie fasi al fine di semplificare e rendere più efficace l'attuazione della convenzione.

5-bis. Nel caso in cui si provveda ai sensi dei commi 1 e 2, il termine per l'emissione del provvedimento finale di cui all'articolo 26, comma 1, è prorogato di 90 giorni o del diverso termine concordato ai sensi del comma 2.

5-ter. Gli Stati membri interessati che partecipano alle consultazioni ai sensi del presente articolo ne fissano preventivamente la durata in tempi ragionevoli.

Articolo 32-bis Effetti transfrontalieri

1. Nel caso in cui il funzionamento di un impianto possa avere effetti negativi e significativi sull'ambiente di un altro Stato dell'Unione europea, il Ministero dell'ambiente e della tutela del territorio e del mare, d'intesa con il Ministero degli affari esteri, comunica a tale Stato membro i dati forniti ai sensi degli articoli 29-ter, 29-quater e 29-octies, nel momento stesso in cui sono messi a disposizione del pubblico. Comunque tali dati devono essere forniti ad uno Stato dell'Unione europea che ne faccia richiesta, qualora ritenga di poter subire effetti negativi e significativi sull'ambiente nel proprio territorio. Nel caso in cui l'impianto non ricada nell'ambito delle competenze statali, l'Autorità competente, qualora constati che il funzionamento di un impianto possa avere effetti negativi e significativi sull'ambiente di un altro Stato dell'Unione europea, informa il Ministero dell'ambiente e della tutela del territorio e del mare che provvede ai predetti adempimenti.

2. Il Ministero dell'ambiente e della tutela del territorio e del mare provvede, d'intesa con il Ministero degli affari esteri, nel quadro dei rapporti bilaterali fra Stati, affinché, nei casi di cui al comma 1, le domande siano accessibili anche ai cittadini dello Stato eventualmente interessato per un periodo di tempo adeguato che consenta una presa di posizione prima della decisione dell'Autorità competente.

Titolo V Norme transitorie e finali

Articolo 33

Oneri istruttori

1. Con decreto del Ministro dell'ambiente e della tutela del territorio e del mare, di concerto con il Ministro dello sviluppo economico e con il Ministro dell'economia e delle finanze, da adottarsi entro sessanta giorni dalla data di pubblicazione del presente decreto nella Gazzetta ufficiale della Repubblica italiana, sono definite, sulla base di quanto previsto dall'articolo 9 del decreto del Presidente della Repubblica 14 maggio 2007, n. 90, le tariffe da applicare ai proponenti per la copertura dei costi sopportati dall'Autorità competente per l'organizzazione e lo svolgimento delle attività istruttorie, di monitoraggio e controllo previste dal presente decreto.

2. Per le finalità di cui al comma 1, le Regioni e le Province autonome di Trento e di Bolzano possono definire proprie modalità di quantificazione e corresponsione degli oneri da porre in capo ai proponenti.

3. Nelle more dei provvedimenti di cui ai commi 1 e 2, si continuano ad applicare le norme vigenti in materia.

3-bis. Le spese occorrenti per effettuare i rilievi, gli accertamenti ed i sopralluoghi necessari per l'istruttoria delle domande di autorizzazione integrata ambientale o delle domande di modifica di cui all'articolo 29-nonies o del riesame di cui all'articolo 29-octies e per i successivi controlli previsti dall'articolo 29-decies sono a carico del gestore. Con decreto del Ministro dell'ambiente e della tutela del territorio e del mare, di concerto con il Ministro dello sviluppo economico e con il Ministro dell'economia e delle finanze, d'intesa con la Conferenza permanente per i rapporti tra lo Stato, le Regioni e le Province autonome di Trento e di Bolzano, sono disciplinate le modalità, anche contabili, e le tariffe da applicare in relazione alle istruttorie e ai controlli previsti al Titolo III-bis della Parte seconda,

nonché i compensi spettanti ai membri della Commissione istruttoria di cui all'articolo 8-bis. Il predetto decreto stabilisce altresì le modalità volte a garantire l'allineamento temporale tra gli introiti derivanti dalle tariffe e gli oneri derivanti dalle attività istruttorie e di controllo. Gli oneri per l'istruttoria e per i controlli sono quantificati in relazione alla complessità delle attività svolte dall'autorità competente e dall'ente responsabile degli accertamenti di cui all'articolo 29-decies, comma 3, sulla base delle categorie di attività condotte nell'installazione, del numero e della tipologia delle emissioni e delle componenti ambientali interessate, nonché della eventuale presenza di sistemi di gestione ambientale registrati o certificati e delle spese di funzionamento della commissione di cui all'articolo 8-bis. Gli introiti derivanti dalle tariffe corrispondenti a tali oneri, posti a carico del gestore, sono utilizzati esclusivamente per le predette spese. A tale fine gli importi delle tariffe istruttorie vengono versati, per installazioni di cui all'allegato XII alla Parte seconda, all'entrata del bilancio dello Stato per essere integralmente riassegnati allo stato di previsione del Ministero dell'ambiente e della tutela del territorio e del mare. Con gli stessi criteri e modalità di emanazione, le tariffe sono aggiornate almeno ogni due anni.

3-ter. Nelle more del decreto di cui al comma 3-bis, resta fermo quanto stabilito dal decreto 24 aprile 2008, pubblicato nella Gazzetta ufficiale del 22 settembre 2008.

4. Al fine di garantire l'operatività della Commissione di cui all'articolo 8-bis, nelle more dell'adozione del decreto di cui al comma 3-bis, e fino all'entrata in vigore del decreto di determinazione delle tariffe di cui al comma 1 del presente articolo, per le spese di funzionamento nonché per il pagamento dei compensi spettanti ai componenti della predetta Commissione è posto a carico del richiedente il versamento all'entrata del bilancio dello Stato di una somma forfetaria pari ad euro venticinquemila per ogni richiesta di autorizzazione integrata ambientale per impianti di competenza statale; la predetta somma è riassegnata entro sessanta giorni, con decreto del Ministro dell'economia e delle finanze, e da apposito capitolo dello stato di previsione del Ministero dell'ambiente e della tutela del territorio e del mare. Le somme di cui al presente comma si intendono versate a titolo di acconto, fermo restando l'obbligo del richiedente di corrispondere conguaglio in relazione all'eventuale differenza risultante a quanto stabilito dal decreto di determinazione delle tariffe, fissate per la copertura integrale del costo effettivo del servizio reso.

Articolo 34

Norme tecniche, organizzative e integrative

1. Entro un anno dalla data di entrata in vigore del presente decreto, con uno o più regolamenti da emanarsi, previo parere della Conferenza permanente per i rapporti tra lo Stato, le Regioni e le Province autonome, ai sensi dell'articolo 17, comma 2, della legge 23 agosto 1988, n. 400, il Governo, su proposta del Ministro dell'ambiente e della tutela del territorio e del mare, di concerto con il Ministro per i beni e le attività culturali, provvede alla modifica ed all'integrazione delle norme tecniche in materia di valutazione ambientale nel rispetto delle finalità, dei principi e delle disposizioni di cui al presente decreto. Resta ferma l'applicazione dell'articolo 13 della legge 4 febbraio 2005, n. 11, relativamente al recepimento di direttive comunitarie modificative delle modalità esecutive e di caratteristiche di ordine tecnico di direttive già recepite nell'ordinamento nazionale. Resta ferma altresì, nelle more dell'emanazione delle norme tecniche di cui al presente comma, l'applicazione di quanto previsto dal decreto del Presidente del Consiglio dei Ministri 27 dicembre 1988.

2. Al fine della predisposizione dei provvedimenti di cui al comma 1, il Ministro dell'ambiente e della tutela del territorio e del mare acquisisce il parere delle associazioni ambientali munite di requisiti sostanziali omologhi a quelli previsti dall'articolo 13 della legge 8 luglio 1986, n. 349.

3. Entro sei mesi dalla data di entrata in vigore del presente decreto il Governo, con apposita delibera del Comitato interministeriale per la programmazione economica, su proposta del Ministro dell'ambiente e della tutela del territorio e del mare, sentita la Conferenza permanente per i rapporti tra lo Stato le Regioni e le Province autonome, ed acquisito il parere delle associazioni ambientali munite di requisiti sostanziali omologhi a quelli previsti dall'articolo 13 della legge 8 luglio 1986, n. 349, provvede all'aggiornamento della Strategia nazionale per lo sviluppo sostenibile di cui alla delibera del Comitato interministeriale per la programmazione economica del 2 agosto 2002.

4. Entro dodici mesi dalla delibera di aggiornamento della strategia nazionale di cui al comma 3, le Regioni si dotano, attraverso adeguati processi informativi e partecipativi, senza oneri aggiuntivi a carico dei bilanci regionali, di una complessiva strategia di sviluppo sostenibile che sia coerente e definisca il contributo alla realizzazione degli obiettivi della strategia nazionale. Le strategie regionali indicano insieme al contributo della Regione agli obiettivi nazionali, la strumentazione, le priorità, le azioni che si intendono intraprendere. In tale ambito le Regioni assicurano unitarietà all'attività di pianificazione. Le Regioni promuovono l'attività delle amministrazioni locali che, anche attraverso i processi di Agenda 21 locale, si dotano di strumenti strategici coerenti e capaci di portare un contributo alla realizzazione degli obiettivi della strategia regionale.

5. Le strategie di sviluppo sostenibile definiscono il quadro di riferimento per le valutazioni ambientali di cui al presente decreto. Dette strategie, definite coerentemente ai diversi livelli territoriali, attraverso la partecipazione dei cittadini e delle loro associazioni, in rappresentanza delle diverse istanze, assicurano la dissociazione fra la crescita economica ed il suo impatto sull'ambiente, il rispetto delle condizioni di stabilità ecologica, la salvaguardia della biodiversità ed il soddisfacimento dei requisiti sociali connessi allo sviluppo delle potenzialità individuali quali presupposti necessari per la crescita della competitività e dell'occupazione.

6. Il Ministero dell'ambiente e della tutela del territorio e del mare, le Regioni e le Province autonome cooperano per assicurare assetti organizzativi, anche mediante la costituzione di apposite unità operative, senza aggravio per la finanza pubblica, e risorse atti a garantire le condizioni per lo svolgimento di funzioni finalizzate a:

- a) determinare, nell'ottica della strategia di sviluppo sostenibile, i requisiti per una piena integrazione della dimensione ambientale nella definizione e valutazione di politiche, piani, programmi e progetti;
- b) garantire le funzioni di orientamento, valutazione, sorveglianza e controllo nei processi decisionali della pubblica amministrazione;
- c) assicurare lo scambio e la condivisione di esperienze e contenuti tecnico-scientifici in materia di valutazione ambientale;
- d) favorire la promozione e diffusione della cultura della sostenibilità dell'integrazione ambientale;
- e) agevolare la partecipazione delle Autorità interessate e del pubblico ai processi decisionali ed assicurare un'ampia diffusione delle informazioni ambientali.

7. Le norme tecniche assicurano la semplificazione delle procedure di valutazione. In particolare, assicurano che la valutazione ambientale strategica e la valutazione d'impatto ambientale si riferiscano al livello strategico pertinente analizzando la coerenza ed il contributo di piani, programmi e progetti alla realizzazione degli obiettivi e delle azioni di livello superiore. Il processo di valutazione nella sua interezza deve anche assicurare che piani, programmi e progetti riducano il flusso di materia ed energia che attraversa il sistema economico e la connessa produzione di rifiuti.

8. Il sistema di monitoraggio, effettuato anche avvalendosi delle Agenzie ambientali e dell'Istituto superiore per la protezione e la ricerca ambientale (Ispra), garantisce la raccolta dei dati concernenti gli indicatori strutturali comunitari o altri appositamente scelti dall'Autorità competente.

9. Salvo quanto disposto dai commi 9-bis e 9-ter Le modifiche agli allegati alla parte seconda del presente decreto sono apportate con regolamenti da emanarsi, previo parere della Conferenza permanente per i rapporti tra lo Stato, le Regioni e le Province autonome, ai sensi dell'articolo 17, comma 2, della legge 23 agosto 1988, n. 400, su proposta del Ministro dell'ambiente e della tutela del territorio e del mare.

9-bis. L'elenco riportato nell'allegato IX, ove necessario, è modificato con decreto del Ministro dell'ambiente e della tutela del territorio e del mare, di concerto con i Ministri dello sviluppo economico e del lavoro, della salute e delle politiche sociali, d'intesa con la Conferenza unificata istituita ai sensi del decreto legislativo 28 agosto 1997, n. 281. Con le stesse modalità, possono essere introdotte modifiche all'allegato XII, anche per assicurare il coordinamento tra le procedure di rilascio dell'autorizzazione integrata ambientale e quelle in materia di valutazione d'impatto ambientale.

9-ter. Con decreto del Ministro dell'ambiente e della tutela del territorio e del mare, previa comunicazione ai Ministri dello sviluppo economico, del lavoro e delle politiche sociali, della salute e delle politiche agricole, alimentari e forestali, si provvede al recepimento di direttive tecniche di modifica degli allegati VIII, X e XI e XII emanate dalla Commissione europea.

Articolo 35

Disposizioni transitorie e finali

1. Le Regioni ove necessario adeguano il proprio ordinamento alle disposizioni del presente decreto, entro dodici mesi dall'entrata in vigore. In mancanza di norme vigenti regionali trovano diretta applicazione le norme di cui al presente decreto.

2. Trascorso il termine di cui al comma 1, trovano diretta applicazione le disposizioni del presente decreto, ovvero le disposizioni regionali vigenti in quanto compatibili.

2-bis. Le Regioni a statuto speciale e le Province autonome di Trento e Bolzano provvedono alle finalità del presente decreto ai sensi dei relativi statuti.

2-ter. Le procedure di Vas, Via ed Aia avviate precedentemente all'entrata in vigore del presente decreto sono concluse ai sensi delle norme vigenti al momento dell'avvio del procedimento.

2-quater. Fino alla data di invio della comunicazione di cui all'articolo 29-decies, comma 1, relativa alla prima autorizzazione integrata ambientale rilasciata all'installazione, le installazioni esistenti per le quali sia stata presentata nei termini previsti la relativa domanda, possono proseguire la propria attività, nel rispetto della normativa vigente e delle prescrizioni stabilite nelle autorizzazioni ambientali di settore rilasciate per l'esercizio e per le modifiche non sostanziali delle installazioni medesime; tali autorizzazioni restano valide ed efficaci fino alla data di cui all'articolo 29-quater, comma 12, specificata nell'autorizzazione integrata ambientale, ovvero fino alla conclusione del procedimento, ove esso non porti al rilascio dell'autorizzazione integrata ambientale.

2-quinquies. Nei casi di cui al comma 2-quater non si applica la sanzione di cui di cui all'articolo 29-quattordicesime, comma 1.

2-sexies. Le Amministrazioni statali, gli Enti territoriali e locali, gli enti pubblici, ivi compresi le università e gli istituti di ricerca, le società per azioni a prevalente partecipazione pubblica, comunicano alle Autorità competenti un elenco dei piani e un riepilogo dei dati storici e conoscitivi del territorio e dell'ambiente in loro possesso, utili ai fini delle istruttorie per il rilascio di autorizzazioni integrate ambientali, segnalando quelli riservati e rendono disponibili tali dati alle stesse Autorità competenti in forma riproducibile e senza altri oneri oltre quelli di copia, anche attraverso le procedure e gli standard di cui all'articolo 6-quater del decreto-legge 12 ottobre 2000, n. 279, convertito, con modificazioni, dalla legge 11 dicembre 2000, n. 365. I dati relativi agli impianti di competenza statale sono comunicati, per il tramite dell'Istituto Superiore per la Protezione e la Ricerca Ambientale, nell'ambito dei compiti istituzionali allo stesso demandati.

2-septies. L'Autorità competente rende accessibili ai gestori i dati storici e conoscitivi del territorio e dell'ambiente in proprio possesso, di interesse ai fini dell'applicazione del presente decreto, ove non ritenuti riservati, ed in particolare quelli di cui al comma 2-sexies, anche attraverso le procedure e gli standard di cui all'articolo 6-quater del decreto-legge 12 ottobre 2000, n. 279, convertito, con modificazioni, dalla legge 11 dicembre 2000, n. 365. A tale fine l'Autorità competente può avvalersi dell'Istituto superiore per la Protezione e la Ricerca ambientale, nell'ambito dei compiti istituzionali allo stesso demandati.

2-octies. Con decreto del Presidente del Consiglio dei Ministri, su proposta del Ministro dell'ambiente e della tutela del territorio e del mare, di concerto con il Ministro dello sviluppo economico e con il Ministro del lavoro e delle politiche sociali, della salute e d'intesa con la Conferenza permanente per i rapporti tra lo Stato, le Regioni e le Province autonome di Trento e di Bolzano, sono disciplinate le modalità di autorizzazione nel caso in cui più impianti o parti di essi siano localizzati sullo stesso sito, gestiti dal medesimo gestore, e soggetti ad autorizzazione integrata ambientale da rilasciare da più di una Autorità competente.

2-nonies. Il rilascio dell'autorizzazione di cui al presente decreto non esime i gestori dalla responsabilità in relazione alle eventuali sanzioni per il mancato raggiungimento degli obiettivi di riduzione delle emissioni di cui al decreto legislativo 4 luglio 2006, n. 216 e successive modifiche ed integrazioni.

Articolo 36

Abrogazioni e modifiche

1. Gli articoli da 4 a 52 del decreto legislativo 3 aprile 2006, n. 152, sono abrogati.

2. Gli allegati da I a V della Parte II del decreto legislativo 3 aprile 2006, n. 152, sono sostituiti dagli allegati al presente decreto.

3. Fatto salvo quanto previsto dal successivo comma 4, a decorrere dalla data di entrata in vigore della parte seconda del presente decreto sono inoltre abrogati:

a) l'articolo 6 della legge 8 luglio 1986, n. 349;

b) l'articolo 18, comma 5, della legge 11 marzo 1988, n. 67;

c) il decreto del Presidente del Consiglio dei Ministri 10 agosto 1988, n. 377;

d) l'articolo 7 della legge 2 maggio 1990, n. 102;

e) il comma 2, dell'articolo 4, ed il comma 2, dell'articolo 5, della legge 4 agosto 1990, n. 240;

f) il comma 2, dell'articolo 1, della legge 29 novembre 1990, n. 366;

g) l'articolo 3 della legge 29 novembre 1990, n. 380;

h) l'articolo 2 della legge 9 gennaio 1991, n. 9;

i) il decreto del Presidente della Repubblica 5 ottobre 1991, n. 460;

l) l'articolo 3 della legge 30 dicembre 1991, n. 412;

m) articolo 6 del decreto legislativo 27 gennaio 1992, n. 100;

n) articolo 1 della legge 28 febbraio 1992, n. 220;

o) il decreto del Presidente della Repubblica 27 aprile 1992;

p) il comma 6, dell'articolo 17, della legge 5 gennaio 1994, n. 36;

q) il decreto del Presidente della Repubblica 18 aprile 1994, n. 526;

r) il comma 1, dell'articolo 2-bis, della legge 31 maggio 1995, n. 206 (decreto-legge 29 marzo 1995, n. 96);

s) il decreto del Presidente della Repubblica 12 aprile 1996 pubblicato nella Gazzetta ufficiale n. 210 del 7 settembre 1996;

t) il decreto del Presidente della Repubblica 11 febbraio 1998;

u) il decreto del Presidente della Repubblica 3 luglio 1998;

v) la Direttiva del Presidente del Consiglio dei Ministri 4 agosto 1999;

z) il decreto del Presidente della Repubblica 2 settembre 1999, n. 348;

aa) il decreto del Presidente del Consiglio dei Ministri 3 settembre 1999, pubblicato nella Gazzetta ufficiale del 27 dicembre 1999, n. 302;

bb) il decreto del Presidente del Consiglio dei Ministri 1° settembre 2000, pubblicato nella Gazzetta ufficiale n. 238 dell'11 ottobre 2000;

cc) l'articolo 6 della legge 23 marzo 2001, n. 93;

dd) l'articolo 77, commi 1 e 2, della legge 27 dicembre 2002, n. 289;

ee) gli articoli 1 e 2 del decreto-legge 14 novembre 2003, n. 315, convertito, con modificazioni, dalla legge 16 gennaio 2004, n. 5;

ff) l'articolo 5, comma 9, del decreto legislativo 18 febbraio 2005, n. 59;

gg) l'articolo 30 della legge 18 aprile 2005, n. 62.

5. Sono fatte salve le disposizioni contenute nel presente articolo, nel caso in cui dalla loro abrogazione o modifica derivino effetti diretti o indiretti a carico della finanza pubblica.

Allegati alla Parte seconda

Allegato I

Criteria per la verifica di assoggettabilità di piani e programmi di cui all'articolo 12

1. Caratteristiche del piano o del programma, tenendo conto in particolare, dei seguenti elementi:
 - in quale misura il piano o il programma stabilisce un quadro di riferimento per progetti ed altre attività, o per quanto riguarda l'ubicazione, la natura, le dimensioni e le condizioni operative o attraverso la ripartizione delle risorse;
 - in quale misura il piano o il programma influenza altri piani o programmi, inclusi quelli gerarchicamente ordinati;
 - la pertinenza del piano o del programma per l'integrazione delle considerazioni ambientali, in particolare al fine di promuovere lo sviluppo sostenibile;
 - problemi ambientali pertinenti al piano o al programma;
 - la rilevanza del piano o del programma per l'attuazione della normativa comunitaria nel settore dell'ambiente (ad es. piani e programmi connessi alla gestione dei rifiuti o alla protezione delle acque).
2. Caratteristiche degli impatti e delle aree che possono essere interessate, tenendo conto in particolare, dei seguenti elementi:
 - probabilità, durata, frequenza e reversibilità degli impatti;
 - carattere cumulativo degli impatti;
 - natura transfrontaliera degli impatti;
 - rischi per la salute umana o per l'ambiente (ad es. in caso di incidenti);
 - entità ed estensione nello spazio degli impatti (area geografica e popolazione potenzialmente interessate);
 - valore e vulnerabilità dell'area che potrebbe essere interessata a causa:
 - delle speciali caratteristiche naturali o del patrimonio culturale;
 - del superamento dei livelli di qualità ambientale o dei valori limite dell'utilizzo intensivo del suolo;
 - impatti su aree o paesaggi riconosciuti come protetti a livello nazionale, comunitario o internazionale.

Allegato II

Progetti di competenza statale

- 1) Raffinerie di petrolio greggio (escluse le imprese che producono soltanto lubrificanti dal petrolio greggio), nonché impianti di gassificazione e di liquefazione di almeno 500 tonnellate al giorno di carbone o di scisti bituminosi, nonché terminali di rigassificazione di gas naturale liquefatto.
- 2) Installazioni relative a:
 - centrali termiche ed altri impianti di combustione con potenza termica di almeno 300 MW;
 - centrali per la produzione dell'energia idroelettrica con potenza di concessione superiore a 30 MW incluse le dighe ed invasi direttamente asserviti;
 - impianti per l'estrazione dell'amianto, nonché per il trattamento e la trasformazione dell'amianto e dei prodotti contenenti amianto;
 - centrali nucleari e altri reattori nucleari, compreso lo smaltimento e lo smontaggio di tali centrali e reattori (esclusi gli impianti di ricerca per la produzione e la lavorazione delle materie fissili e fertili, la cui potenza massima non supera 1 kW di durata permanente termica).
- 3) Impianti destinati:
 - al ritrattamento di combustibili nucleari irradiati;
 - alla produzione o all'arricchimento di combustibili nucleari;
 - al trattamento di combustibile nucleare irradiato o di residui altamente radioattivi;
 - allo smaltimento definitivo dei combustibili nucleari irradiati;
 - esclusivamente allo smaltimento definitivo di residui radioattivi;
 - esclusivamente allo stoccaggio (previsto per più di dieci anni) di combustibile nucleare irradiato o di residui radioattivi in un sito diverso da quello di produzione.
 - al trattamento ed allo stoccaggio di residui radioattivi (impianti non compresi tra quelli già individuati nel presente punto), qualora disposto all'esito della verifica di assoggettabilità di cui all'articolo 20.
 - al trattamento e allo stoccaggio di residui radioattivi (impianti non compresi tra quelli già individuati nel presente punto), qualora disposto all'esito della verifica di assoggettabilità di cui all'articolo 20;
- 4) Elettrodotti aerei con tensione nominale di esercizio superiore a 150 kV e con tracciato di lunghezza superiore a 15 km **ed elettrodotti in cavo interrato in corrente alternata, con tracciato di lunghezza superiore a 40 chilometri.**
- 4-bis) Elettrodotti aerei per il trasporto di energia elettrica, facenti parte della rete elettrica di trasmissione nazionale, con tensione nominale superiore a 100 kV e con tracciato di lunghezza superiore a 10 Km ed elettrodotti in cavo interrato in corrente alternata, con tracciato di lunghezza superiore a 40 chilometri, facenti parte della rete elettrica di trasmissione nazionale;
- 4-ter) Elettrodotti aerei esterni per il trasporto di energia elettrica, facenti parte della rete elettrica di trasmissione nazionale, con tensione nominale superiore a 100 kV e con tracciato di lunghezza superiore a 3 Km, qualora disposto all'esito della verifica di assoggettabilità di cui all'articolo 20;
- 5) Acciaierie integrate di prima fusione della ghisa e dell'acciaio.
- 6) Impianti chimici integrati, ossia impianti per la produzione su scala industriale, mediante processi di trasformazione chimica, di sostanze, in cui si trovano affiancate varie unità produttive funzionalmente connesse tra di loro:
 - per la fabbricazione di prodotti chimici organici di base, con capacità produttiva complessiva annua per classe di prodotto, espressa in milioni di chilogrammi, superiore alle soglie 1 di seguito indicate:

Classe di prodotto	Soglie	[*]
--------------------	--------	-----

	(Gg/anno)
a) Idrocarburi semplici (lineari o anulari, saturi o insaturi, alifatici o aromatici)	200
b) Idrocarburi ossigenati, segnatamente alcoli, aldeidi, chetoni, acidi carbossilici, esteri, acetati, eteri, perossidi, resine, epossidi	200
c) Idrocarburi solforati	100
d) Idrocarburi azotati, segnatamente ammine, amidi, composti nitrosi, nitrati o nitrici, nitrili, cianati, isocianati	100
e) Idrocarburi fosforosi	100
f) Idrocarburi alogenati	100
g) Composti organometallici	100
h) Materie plastiche di base (polimeri, fibre sintetiche, fibre a base di cellulosa)	100
i) Gomme sintetiche	100

— per la fabbricazione di prodotti chimici inorganici di base, con capacità produttiva complessiva annua per classe di prodotto, espressa in milioni di chilogrammi, superiore alle soglie 2 di seguito indicate:

Classe di prodotto	Soglie (Gg/anno) [*]
j) gas, quali ammoniaca, cloro o cloruro di idrogeno, fluoro o fluoruro di idrogeno, ossidi di carbonio, composti di zolfo, ossidi di azoto, idrogeno, biossido di zolfo, bicloruro di carbonile	100
k) acidi, quali acido cromico, acido fluoridrico, acido fosforico, acido nitrico, acido cloridrico, acido solforico, oleum e acidi solforati	100
l) basi, quali idrossido d'ammonio, idrossido di potassio, idrossido di sodio	100

— per la fabbricazione di fertilizzanti a base di fosforo, azoto, potassio (fertilizzanti semplici o composti) con capacità produttiva complessiva annua superiore a 300 milioni di chilogrammi (intesa come somma delle capacità produttive relative ai singoli composti elencati nella presente classe di prodotto).

7) Prospezione, ricerca e coltivazione di idrocarburi sulla terraferma e in mare.

7-bis) Impianti eolici per la produzione di energia elettrica ubicati in mare.

7-ter) Attività di esplorazione in mare e sulla terraferma per lo stoccaggio geologico di biossido di carbonio di cui all'articolo 3, comma 1, lettera h), del decreto legislativo 14 settembre 2011, n. 162, di recepimento della direttiva 2009/31/Ce relativa allo stoccaggio geologico del biossido di carbonio;

7-quater) Impianti geotermici pilota di cui all'articolo 1, comma 3-bis, del decreto legislativo 11 febbraio 2010, n. 22, e successive modificazioni;

8) Stoccaggio:

- di prodotti chimici, petrolchimici con capacità complessiva superiore a 80.000 m³;
- superficiale di gas naturali con una capacità complessiva superiore a 80.000 m³;
- di prodotti di gas di petrolio liquefatto con capacità complessiva superiore a 40.000 m³;
- di prodotti petroliferi liquidi di capacità complessiva superiore a 80.000 m³;
- di prodotti combustibili solidi con capacità complessiva superiore a 150.000 t.

9) Condotture di diametro superiore a 800 mm e di lunghezza superiore a 40 km;

per il trasporto di gas, petrolio e prodotti chimici, e;

per il trasporto dei flussi di biossido di carbonio (CO₂) ai fini dello stoccaggio geologico, comprese le relative stazioni di spinta intermedie.

10) Opere relative a:

- tronchi ferroviari per il traffico a grande distanza nonché aeroporti con piste di atterraggio superiori a 1.500 metri di lunghezza;
- autostrade e strade riservate alla circolazione automobilistica o tratti di esse, accessibili solo attraverso svincoli o intersezioni controllate e sulle quali sono vietati tra l'altro l'arresto e la sosta di autoveicoli;
- strade a quattro o più corsie o raddrizzamento e/o allargamento di strade esistenti a due corsie al massimo per renderle a quattro o più corsie, sempre che la nuova strada o il tratto di strada raddrizzato e/o allargato abbia una lunghezza ininterrotta di almeno 10 km;
- parcheggi interrati che interessano superfici superiori ai 5ha, localizzati nei centri storici o in aree soggette a vincoli paesaggistici decretati con atti ministeriali o facenti parte dei siti Unesco.

11) Porti marittimi commerciali, nonché vie navigabili e porti per la navigazione interna accessibili a navi di stazza superiore a 1.350 tonnellate. Terminali marittimi, da intendersi quali moli, pontili, boe galleggianti, isole a mare per il carico e lo scarico dei prodotti, collegati con la terraferma e l'esterno dei porti (esclusi gli attracchi per navi traghetto), che possono accogliere navi di stazza superiore a 1.350 tonnellate, comprese le attrezzature e le opere funzionalmente connesse.

12) Interventi per la difesa del mare:

- terminali per il carico e lo scarico degli idrocarburi e sostanze pericolose;
- piattaforme di lavaggio delle acque di zavorra delle navi;
- condotte sottomarine per il trasporto degli idrocarburi;
- sfruttamento minerario piattaforma continentale.

13) Impianti destinati a trattenere, regolare o accumulare le acque in modo durevole, di altezza superiore a 15 m o che determinano un volume d'invaso superiore ad 1.000.000 m³, nonché impianti destinati a trattenere, regolare o accumulare le acque a fini energetici in modo durevole, di altezza superiore a 10 m o che determinano un volume d'invaso superiore a 100.000 m³, con esclusione delle opere di confinamento fisico finalizzate alla messa in sicurezza dei siti inquinati.

14) Trivellazioni in profondità per lo stoccaggio dei residui nucleari.

15) Interporti finalizzati al trasporto merci e in favore dell'intermodalità di cui alla legge 4 agosto 1990, n. 240 successive modifiche, comunque comprendenti uno scalo ferroviario idoneo a formare o ricevere treni completi e in collegamento con porti, aeroporti e viabilità di grande comunicazione.

16) Opere ed interventi relativi a trasferimenti d'acqua che prevedano o possano prevedere trasferimento d'acqua tra regioni diverse e ciò travalichi i comprensori di riferimento dei bacini idrografici istituiti a norma della legge 18 maggio 1989, n. 183.

17) Stoccaggio di gas combustibile in serbatoi sotterranei naturali in unità geologiche profonde e giacimenti esauriti di idrocarburi, nonché siti per lo stoccaggio geologico del biossido di carbonio di cui all'articolo 3, comma 1, lettera c), del decreto legislativo 14 settembre 2011, n. 162, di recepimento della direttiva 2009/31/Ce relativa allo stoccaggio geologico del biossido di carbonio;

17-bis) Impianti per la cattura di flussi di CO₂ provenienti da impianti che rientrano nel presente allegato o impianti di cattura nei quali il quantitativo complessivo annuo di CO₂ catturato è pari ad almeno 1,5 milioni di tonnellate, ai fini dello stoccaggio geologico a norma del decreto legislativo di recepimento della direttiva 2009/31/Ce in materia di stoccaggio geologico di biossido di carbonio;

18) Ogni modifica o estensione dei progetti elencati nel presente allegato, ove la modifica o l'estensione di per sé sono conformi agli eventuali limiti stabiliti nel presente allegato.

Allegato III

Progetti di competenza delle Regioni e delle Province autonome di Trento e di Bolzano

- a)** Recupero di suoli dal mare per una superficie che superi i 200 ettari.
- b)** Utilizzo non energetico di acque superficiali nei casi in cui la derivazione superi i 1.000 litri al secondo e di acque sotterranee ivi comprese acque minerali e termali, nei casi in cui la derivazione superi i 100 litri al secondo.
- c)** Impianti termici per la produzione di energia elettrica, vapore e acqua calda con potenza termica complessiva superiore a 150 MW;
- c-bis)** Impianti eolici per la produzione di energia elettrica sulla terraferma, con procedimento nel quale è prevista la partecipazione obbligatoria del rappresentante del Ministero per i beni e le attività culturali;
- d)** Impianti industriali destinati:
- alla fabbricazione di pasta per carta a partire dal legno o da altre materie fibrose;
 - alla fabbricazione di carta e cartoni con capacità di produzione superiore a 200 tonnellate al giorno.
- e)** Impianti chimici integrati, ossia impianti per la produzione su scala industriale, mediante processi di trasformazione chimica, di sostanze, in cui si trovano affiancate varie unità produttive funzionalmente connesse tra di loro:
- per la fabbricazione di prodotti chimici organici di base (progetti non inclusi nell'allegato II);
 - per la fabbricazione di prodotti chimici inorganici di base (progetti non inclusi nell'allegato II);
 - per la fabbricazione di fertilizzanti a base di fosforo, azoto, potassio (fertilizzanti semplici o composti) (progetti non inclusi nell'allegato II);
 - per la fabbricazione di prodotti di base fitosanitari e di biocidi;
 - per la fabbricazione di prodotti farmaceutici di base mediante procedimento chimico o biologico;
 - per la fabbricazione di esplosivi.
- f)** Trattamento di prodotti intermedi e fabbricazione di prodotti chimici per una capacità superiore alle 35.000 t/anno di materie prime lavorate.
- g)** Produzione di pesticidi, prodotti farmaceutici, pitture e vernici, elastomeri e perossidi, per insediamenti produttivi di capacità superiore alle 35.000 t/anno di materie prime lavorate.
- h)** Stoccaggio di petrolio, prodotti petroliferi, petrolchimici e chimici pericolosi, ai sensi della legge 29 maggio 1974, n. 256, e successive modificazioni, con capacità complessiva superiore a 40.000 m³.
- i)** Impianti per la concia del cuoio e del pellame qualora la capacità superi le 12 tonnellate di prodotto finito al giorno.
- l)** Porti turistici e da diporto quando lo specchio d'acqua è superiore a 10 ettari o le aree esterne interessate superano i 5 ettari oppure i moli sono di lunghezza superiore ai 500 metri.
- m)** Impianti di smaltimento e recupero di rifiuti pericolosi, mediante operazioni di cui all'allegato B, lettere D1, D5, D9, D10 e D11, ed all'allegato C, lettera R1, della parte quarta del decreto legislativo 3 aprile 2006, n. 152.
- n)** Impianti di smaltimento e recupero di rifiuti non pericolosi, con capacità superiore a 100 t/giorno, mediante operazioni di incenerimento o di trattamento di cui all'Allegato B, lettere D9, D10 e D11, ed all'allegato C, lettere R1, della parte quarta del decreto legislativo 3 aprile 2006, n. 152.
- o)** Impianti di smaltimento dei rifiuti non pericolosi mediante operazioni di raggruppamento o ricondizionamento preliminari e deposito preliminare, con capacità superiore a 200 t/giorno (operazioni di cui all'allegato B, lettere D13 e D14, della parte quarta del decreto legislativo 3 aprile 2006, n. 152).
- p)** Discariche di rifiuti urbani non pericolosi con capacità complessiva superiore a 100.000 m³ (operazioni di cui all'allegato B, lettere D1 e D5, della parte quarta del decreto legislativo 3 aprile 2006, n. 152): discariche di rifiuti speciali non pericolosi (operazioni di cui all'allegato B, lettere D1 e D5, della parte quarta del decreto legislativo n. 152/2006), ad esclusione delle discariche per inerti con capacità complessiva sino a 100.000 m³.
- q)** Impianti di smaltimento di rifiuti non pericolosi mediante operazioni di deposito preliminare, con capacità superiore a 150.000 m³ oppure con capacità superiore a 200 t/giorno (operazioni di cui all'allegato B, lettera D15, della parte quarta del decreto legislativo 3 aprile 2006, n. 152).
- r)** Impianti di depurazione delle acque con potenzialità superiore a 100.000 abitanti equivalenti.
- s)** Cave e torbiere con più di 500.000 m³/a di materiale estratto o di un'area interessata superiore a 20 ettari.
- t)** Dighe ed altri impianti destinati a trattenere, regolare o accumulare le acque in modo durevole, ai fini non energetici, di altezza superiore a 10 m e/o di capacità superiore a 100.000 m³, con esclusione delle opere di confinamento fisico finalizzate alla messa in sicurezza dei siti inquinati.
- u)** Attività di coltivazione sulla terraferma delle sostanze minerali di miniera di cui all'articolo 2, comma 2 del Rd 29 luglio 1927, n. 1443.
- v)** Attività di coltivazione sulla terraferma delle risorse geotermiche, con esclusione degli impianti geotermici pilota di cui all'articolo 1, comma 3-bis, del decreto legislativo 11 febbraio 2010, n. 22, e successive modificazioni.
- z)** Elettrodotti aerei per il trasporto di energia elettrica, non facenti parte della rete elettrica di trasmissione nazionale, con tensione nominale superiore 100 kV con tracciato di lunghezza superiore a 10 km.
- aa)** Impianti di smaltimento di rifiuti mediante operazioni di iniezione in profondità, lagunaggio, scarico di rifiuti solidi nell'ambiente idrico, compreso il seppellimento nel sottosuolo marino, deposito permanente (operazioni di cui all'allegato B, lettere D3, D4, D6, D7 e D12, della parte quarta del decreto legislativo 3 aprile 2006, n. 152).
- ab)** Stoccaggio di gas combustibili in serbatoi sotterranei artificiali con una capacità complessiva superiore a 80.000 m³.
- ac)** Impianti per l'allevamento intensivo di pollame o di suini con più di:
- 85.000 posti per polli da ingrasso, 60.000 posti per galline;
 - 3.000 posti per suini da produzione (di oltre 30 kg) o
 - 900 posti per scrofe.
- ad)** Impianti destinati a ricavare metalli grezzi non ferrosi da minerali, nonché concentrati o materie prime secondarie attraverso procedimenti metallurgici, chimici o elettrolitici.
- ae)** Sistemi di ricarica artificiale delle acque freatiche in cui il volume annuale dell'acqua ricaricata sia superiore a 10 milioni di metri cubi.
- af)** Opere per il trasferimento di risorse idriche tra bacini imbriferi inteso a prevenire un'eventuale penuria di acqua, per un volume di acque trasferite superiore a 100 milioni di metri cubi all'anno. In tutti gli altri casi, opere per il trasferimento di risorse idriche tra bacini imbriferi con un'erogazione media pluriennale del bacino in questione superiore a 2.000 milioni di metri cubi all'anno e per un volume di acque trasferite superiore al 5% di detta erogazione. In entrambi i casi sono esclusi i trasferimenti di acqua potabile convogliata in tubazioni.
- af-bis)** Impianti per la cattura di flussi di CO₂ provenienti da impianti che rientrano nel presente allegato.
- ag)** Ogni modifica o estensione dei progetti elencati nel presente allegato, ove la modifica o l'estensione di per sé sono conformi agli eventuali limiti stabiliti nel presente allegato.

Allegato IV

Progetti sottoposti alla verifica di assoggettabilità di competenza delle Regioni e delle Province autonome di Trento e di Bolzano

1. Agricoltura

- a) Cambiamento di uso di aree non coltivate, semi-naturali o naturali per la loro coltivazione agraria intensiva con una superficie superiore a 10 ettari;
- b) iniziale forestazione di una superficie superiore a 20 ettari; deforestazione allo scopo di conversione di altri usi del suolo di una superficie superiore a 5 ettari;
- c) impianti per l'allevamento intensivo di animali il cui numero complessivo di capi sia maggiore di quello derivante dal seguente rapporto: 40 quintali di peso vivo di animali per ettaro di terreno funzionalmente asservito all'allevamento. Sono comunque esclusi, indifferentemente dalla localizzazione, gli allevamenti con numero di animali inferiore o uguale a: 1.000 avicoli, 800 cunicoli, 120 posti per suini da produzione (di oltre 30 kg) o 45 posti per scrofe, 300 ovicapri, 50 posti bovini;
- d) progetti di gestione delle risorse idriche per l'agricoltura, compresi i progetti di irrigazione e di drenaggio delle terre, per una superficie superiore ai 300 ettari;
- e) piscicoltura per superficie complessiva oltre i 5 ettari;
- f) progetti di ricomposizione fondiaria che interessano una superficie superiore a 200 ettari.

2. Industria energetica ed estrattiva

- a) impianti termici per la produzione di energia elettrica, vapore e acqua calda con potenza termica complessiva superiore a 50 MW;
 - b) attività di ricerca sulla terraferma delle sostanze minerali di miniera di cui all'art. 2, comma 2, del regio decreto 29 luglio 1927, n. 1443, ivi comprese le risorse geotermiche con esclusione degli impianti geotermici pilota di cui all'articolo 1, comma 3-bis, del decreto legislativo 11 febbraio 2010, n. 22, e successive modificazioni, incluse le relative attività minerarie;
 - c) impianti industriali non termici per la produzione di energia, vapore ed acqua calda con potenza complessiva superiore a 1 MW;
 - d) impianti industriali per il trasporto del gas, vapore e dell'acqua calda, che alimentano condotte con una lunghezza complessiva superiore ai 20 km;
 - e) impianti industriali per la produzione di energia mediante lo sfruttamento del vento con potenza complessiva superiore a 1 MW;
 - f) installazioni di oleodotti e gasdotti e condutture per il trasporto di flussi di CO₂ ai fini dello stoccaggio geologico superiori a 20 km;
 - h) estrazione di sostanze minerali di miniera di cui all'art. 2, comma 2 del regio decreto 29 luglio 1927, n. 1443, mediante dragaggio marino e fluviale;
 - i) agglomerazione industriale di carbon fossile e lignite;
 - l) impianti di superficie dell'industria di estrazione di carbon fossile e di minerali metallici nonché di scisti bituminose;
 - m) impianti per la produzione di energia idroelettrica con potenza nominale di concessione superiore a 100 kW e, per i soli impianti idroelettrici che rientrano nella casistica di cui all'articolo 166 del presente decreto ed all'articolo 4, punto 3.b, lettera i), del decreto del Ministro dello sviluppo economico in data 6 luglio 2012, pubblicato nel supplemento ordinario alla Gazzetta ufficiale n. 159 del 2012, con potenza nominale di concessione superiore a 250 kW;
 - n) impianti di gassificazione e liquefazione del carbone.
- n-bis)** Impianti per la cattura di flussi di CO₂ provenienti da impianti che non rientrano negli allegati II e III al presente decreto ai fini dello stoccaggio geologico a norma del decreto legislativo di recepimento della direttiva 2009/31/Ce in materia di stoccaggio geologico di biossido di carbonio.

3. Lavorazione dei metalli e dei prodotti minerali

- a) Impianti di arrostimento o sinterizzazione di minerali metalliferi che superino 5.000 m² di superficie impegnata o 50.000 m³ di volume;
- b) impianti di produzione di ghisa o acciaio (fusione primaria o secondaria) compresa la relativa colata continua di capacità superiore a 2,5 tonnellate all'ora;
- c) impianti destinati alla trasformazione di metalli ferrosi mediante:
 - laminazione a caldo con capacità superiore a 20 tonnellate di acciaio grezzo all'ora;
 - forgiatura con magli la cui energia di impatto supera 50 kJ per maglio e allorché la potenza calorifera è superiore a 20 MW;
 - applicazione di strati protettivi di metallo fuso con una capacità di trattamento superiore a 2 tonnellate di acciaio grezzo all'ora;
- d) fonderie di metalli ferrosi con una capacità di produzione superiore a 20 tonnellate al giorno;
- e) impianti di fusione e lega di metalli non ferrosi, compresi i prodotti di recupero (affinazione, formatura in fonderia) con una capacità di fusione superiore a 10 tonnellate per il piombo e il cadmio o a 50 tonnellate per tutti gli altri metalli al giorno;
- f) impianti per il trattamento di superficie di metalli e materie plastiche mediante processi elettrolitici o chimici qualora le vasche destinate al trattamento abbiano un volume superiore a 30 m³;
- g) impianti di costruzione e montaggio di auto e motoveicoli e costruzione dei relativi motori; impianti per la costruzione e riparazione di aeromobili; costruzione di materiale ferroviario e rotabile che superino 10.000 m² di superficie impegnata o 50.000 m³ di volume;
- h) cantieri navali di superficie complessiva superiore a 2 ettari;
- i) imbuttitura di fondo con esplosivi che superino 5.000 m² di superficie impegnata o 50.000 m³ di volume;
- l) cokerie (distillazione a secco di carbone);
- m) fabbricazione di prodotti ceramici mediante cottura, in particolare tegole, mattoni, mattoni refrattari, piastrelle, gres o porcellane, con capacità di produzione di oltre 75 tonnellate al giorno e/o con capacità di forno superiore a 4 metri cubi e con densità di colata per forno superiore a 300 kg al metro cubo;
- n) impianti per la fusione di sostanze minerali, compresi quelli destinati alla produzione di fibre minerali, con capacità di fusione di oltre 20 tonnellate al giorno;
- o) impianti per la produzione di vetro compresi quelli destinati alla produzione di fibre di vetro, con capacità di fusione di oltre 20 tonnellate al giorno;
- p) impianti destinati alla produzione di clinker (cemento) in forni rotativi la cui capacità di produzione supera 500 tonnellate al giorno oppure di calce viva in forni rotativi la cui capacità di produzione supera 50 tonnellate al giorno, o in altri tipi di forni aventi una capacità di produzione di oltre 50 tonnellate al giorno.

4. Industria dei prodotti alimentari

- a) Impianti per il trattamento e la trasformazione di materie prime animali (diverse dal latte) con una capacità di produzione di prodotti finiti di oltre 75 tonnellate al giorno;
- b) impianti per il trattamento e la trasformazione di materie prime vegetali con una capacità di produzione di prodotti finiti di oltre 300 tonnellate al giorno su base trimestrale;
- c) impianti per la fabbricazione di prodotti lattiero-caseari con capacità di lavorazione superiore a 200 tonnellate al giorno su base annua;
- d) impianti per la produzione di birra o malto con capacità di produzione superiore a 500.000 hl/anno;
- e) impianti per la produzione di dolciumi e sciroppi che superino 50.000 m³ di volume;
- f) macelli aventi una capacità di produzione di carcasse superiori a 50 tonnellate al giorno e impianti per l'eliminazione o il recupero di carcasse e di residui di animali con una capacità di trattamento di oltre 10 tonnellate al giorno;

- g) impianti per la produzione di farina di pesce o di olio di pesce con capacità di lavorazione superiore a 50.000 q/anno di prodotto lavorato;
- h) molitura dei cereali, industria dei prodotti amidacei, industria dei prodotti alimentari per zootecnia che superino 5.000 m² di superficie impegnata o 50.000 m³ di volume;
- i) zuccherifici, impianti per la produzione di lieviti con capacità di produzione o raffinazione superiore a 10.000 t/giorno di barbabietole.

5. Industria dei tessuti, del cuoio, del legno, della carta

- a) Impianti di fabbricazione di pannelli di fibre, pannelli di particelle e compensati, di capacità superiore alle 50.000 t/anno di materie lavorate;
- b) impianti per la produzione e la lavorazione di cellulosa, fabbricazione di carta e cartoni di capacità superiore a 50 tonnellate al giorno;
- c) impianti per il pretrattamento (operazioni quali il lavaggio, l'imbianchimento, la mercerizzazione) o la tintura di fibre, di tessuti, di lana la cui capacità di trattamento supera le 10 tonnellate al giorno;
- d) impianti per la concia del cuoio e del pellame qualora la capacità superi le 3 tonnellate di prodotto finito al giorno.

6. Industria della gomma e delle materie plastiche

- a) Fabbricazione e trattamento di prodotti a base di elastomeri con almeno 25.000 tonnellate/anno di materie prime lavorate.

7. Progetti di infrastrutture

- a) Progetti di sviluppo di zone industriali o produttive con una superficie interessata superiore ai 40 ettari;
- b) progetti di sviluppo di aree urbane, nuove o in estensione, interessanti superfici superiori ai 40 ettari; progetti di riassetto o sviluppo di aree urbane all'interno di aree urbane esistenti che interessano superfici superiori a 10 ettari; costruzione di centri commerciali di cui al decreto legislativo 31 marzo 1998, n. 114 "Riforma della disciplina relativa al settore del commercio, a norma dell'articolo 4, comma 4, della legge 15 marzo 1997, n. 59"; parcheggi di uso pubblico con capacità superiori a 500 posti auto;
- c) piste da sci di lunghezza superiore a 1,5 km o che impegnano una superficie superiore a 5 ettari nonché impianti meccanici di risalita, escluse le scivole e le monofuni a collegamento permanente aventi lunghezza inclinata non superiore a 500 metri, con portata oraria massima superiore a 1.800 persone;
- d) derivazione di acque superficiali ed opere connesse che prevedano derivazioni superiori a 200 litri al secondo o di acque sotterranee che prevedano derivazioni superiori a 50 litri al secondo, nonché le trivellazioni finalizzate alla ricerca per derivazioni di acque sotterranee superiori a 50 litri al secondo;
- e) interporti, piattaforme intermodali e terminali intermodali;
- f) porti e impianti portuali marittimi, fluviali e lacuali, compresi i porti di pesca, vie navigabili;
- g) strade extraurbane secondarie;
- h) costruzione di strade urbane di scorrimento o di quartiere ovvero potenziamento di strade esistenti a quattro o più corsie con lunghezza, in area urbana o extraurbana, superiore a 1.500 metri;
- i) linee ferroviarie a carattere regionale o locale;
- j) sistemi di trasporto a guida vincolata (tramvie e metropolitane), funicolari o linee simili di tipo particolare, esclusivamente o principalmente adibite al trasporto di passeggeri;
- m) acquedotti con una lunghezza superiore ai 20 km;
- n) opere costiere destinate a combattere l'erosione e lavori marittimi volti a modificare la costa, mediante la costruzione di dighe, moli ed altri lavori di difesa del mare;
- o) opere di canalizzazione e di regolazione dei corsi d'acqua;
- p) aeroporti;
- q) porti turistici e da diporto, quando lo specchio d'acqua è inferiore o uguale a 10 ettari, le aree esterne interessate non superano i 5 ettari e i moli sono di lunghezza inferiore o uguale a 500 metri, nonché progetti di intervento su porti già esistenti;
- r) impianti di smaltimento di rifiuti urbani non pericolosi, mediante operazioni di incenerimento o di trattamento, con capacità complessiva superiore a 10 t/giorno (operazioni di cui all'allegato B, lettere D2 e da D8 a D11, della parte quarta del decreto legislativo 3 aprile 2006, n. 152); impianti di smaltimento di rifiuti non pericolosi, mediante operazioni di raggruppamento o di ricondizionamento preliminari, con capacità massima complessiva superiore a 20 t/giorno (operazioni di cui all'allegato B, lettere D13 e D14 del decreto legislativo n. 152/2006);
- s) impianti di smaltimento di rifiuti speciali non pericolosi, con capacità complessiva superiore a 10 t/giorno, mediante operazioni di incenerimento o di trattamento (operazioni di cui all'allegato B, lettere D2 e da D8 a D11, della parte quarta del decreto legislativo 3 aprile 2006, n. 152);
- t) impianti di smaltimento di rifiuti speciali non pericolosi mediante operazioni di deposito preliminare con capacità massima superiore a 30.000 m³ oppure con capacità superiore a 40 t/giorno (operazioni di cui all'allegato B, lettera D15, della parte quarta del decreto legislativo 3 aprile 2006, n. 152);
- u) discariche di rifiuti urbani non pericolosi con capacità complessiva inferiore ai 100.000 m³ (operazioni di cui all'allegato B, lettere D1 e D5, della Parte quarta del decreto legislativo 3 aprile 2006, n. 152);
- v) impianti di depurazione delle acque con potenzialità superiore a 10.000 abitanti equivalenti;
- z) elettrodotti aerei esterni per il trasporto di energia elettrica, non facenti parte della rete elettrica di trasmissione nazionale, con tensione nominale superiore a 100 kV e con tracciato di lunghezza superiore a 3 km.
- z.a)** Impianti di smaltimento e recupero di rifiuti pericolosi, mediante operazioni di cui all'allegato B, lettere D2, D8 e da D13 a D15, ed all'allegato C, lettere da R2 a R9, della parte quarta del decreto legislativo 3 aprile 2006, n. 152.
- z.b)** Impianti di smaltimento e recupero di rifiuti non pericolosi, con capacità complessiva superiore a 10 t/giorno, mediante operazioni di cui all'allegato C, lettere da R1 a R9, della parte quarta del decreto legislativo 3 aprile 2006, n. 152.

8. Altri progetti

- a) Villaggi turistici di superficie superiore a 5 ettari, centri residenziali turistici ed esercizi alberghieri con oltre 300 posti-letto o volume edificato superiore a 25.000 m³ o che occupano una superficie superiore ai 20 ettari, esclusi quelli ricadenti all'interno di centri abitati;
- b) piste permanenti per corse e prove di automobili, motociclette ed altri veicoli a motore;
- c) centri di raccolta, stoccaggio e rottamazione di rottami di ferro, autoveicoli e simili con superficie superiore a 1 ettaro;
- d) banchi di prova per motori, turbine, reattori quando l'area impegnata supera i 500 m²;
- e) fabbricazione di fibre minerali artificiali che superino 5.000 m² di superficie impegnata o 50.000 m³ di volume;
- f) fabbricazione, condizionamento, carico o messa in cartucce di esplosivi con almeno 25.000 tonnellate/anno di materie prime lavorate;
- g) stoccaggio di petrolio, prodotti petroliferi, petrolchimici e chimici pericolosi, ai sensi della legge 29 maggio 1974, n. 256, e successive modificazioni, con capacità complessiva superiore a 1.000 m³;
- h) recupero di suoli dal mare per una superficie che superi i 10 ettari;
- i) cave e torbiere;
- l) trattamento di prodotti intermedi e fabbricazione di prodotti chimici per una capacità superiore a 10.000 t/anno di materie prime lavorate;
- m) produzione di pesticidi, prodotti farmaceutici, pitture e vernici, elastomeri e perossidi, per insediamenti produttivi di capacità superiore alle 10.000 t/anno in materie prime lavorate;

- n)** depositi di fanghi, compresi quelli provenienti dagli impianti di trattamento delle acque reflue urbane, con capacità superiore a 10.000 metri cubi;
- o)** impianti per il recupero o la distruzione di sostanze esplosive;
- p)** stabilimenti di squartamento con capacità di produzione superiore a 50 tonnellate al giorno;
- q)** terreni da campeggio e caravaning a carattere permanente con capacità superiore a 300 posti roulotte caravan o di superficie superiore a 5 ettari;
- r)** parchi tematici di superficie superiore a 5 ettari;
- s)** progetti di cui all'allegato III, che servono esclusivamente o essenzialmente per lo sviluppo ed il collaudo di nuovi metodi o prodotti e che non sono utilizzati per più di due anni;
- t)** modifiche o estensioni di progetti di cui all'allegato III o all'allegato IV già autorizzati, realizzati o in fase di realizzazione, che possono avere notevoli ripercussioni negative sull'ambiente (modifica o estensione non inclusa nell'allegato III).

Allegato V

Criteri per la verifica di assoggettabilità di cui all'articolo 20

1. Caratteristiche dei progetti

Le caratteristiche dei progetti debbono essere considerate tenendo conto, in particolare:

- delle dimensioni del progetto;
- del cumulo con altri progetti;
- dell'utilizzazione di risorse naturali;
- della produzione di rifiuti;
- dell'inquinamento e disturbi ambientali;
- del rischio di incidenti, per quanto riguarda, in particolare, le sostanze o le tecnologie utilizzate.

2. Localizzazione dei progetti

Deve essere considerata la sensibilità ambientale delle aree geografiche che possono risentire dell'impatto dei progetti, tenendo conto, in particolare:

- dell'utilizzazione attuale del territorio;
- della ricchezza relativa, della qualità e della capacità di rigenerazione delle risorse naturali della zona;
- della capacità di carico dell'ambiente naturale, con particolare attenzione alle seguenti zone:
 - a) zone umide;
 - b) zone costiere;
 - c) zone montuose o forestali;
 - d) riserve e parchi naturali;
 - e) zone classificate o protette dalla legislazione degli Stati membri; zone protette speciali designate dagli Stati membri in base alle direttive 79/409/Cee 92/43/Cee;
 - f) zone nelle quali gli standard di qualità ambientale fissati dalla legislazione comunitaria sono già stati superati;
 - g) zone a forte densità demografica;
 - h) zone di importanza storica, culturale o archeologica;
 - i) territori con produzioni agricole di particolare qualità e tipicità di cui all'articolo 21 del decreto legislativo 18 maggio 2001, n. 228.

3. Caratteristiche dell'impatto potenziale

Gli impatti potenzialmente significativi dei progetti debbono essere considerati in relazione ai criteri stabiliti ai punti 1 e 2 e tenendo conto, in particolare:

- della portata dell'impatto (area geografica e densità della popolazione interessata);
- della natura transfrontaliera dell'impatto;
- dell'ordine di grandezza e della complessità dell'impatto;
- della probabilità dell'impatto;
- della durata, frequenza e reversibilità dell'impatto.

Allegato VI

Contenuti del rapporto ambientale di cui all'articolo 13

Le informazioni da fornire con i rapporti ambientali che devono accompagnare le proposte di piani e di programmi sottoposti a valutazione ambientale strategica sono:

- a) illustrazione dei contenuti, degli obiettivi principali del piano o programma e del rapporto con altri pertinenti piani o programmi;
- b) aspetti pertinenti dello stato attuale dell'ambiente e sua evoluzione probabile senza l'attuazione del piano o del programma;
- c) caratteristiche ambientali, culturali e paesaggistiche delle aree che potrebbero essere significativamente interessate;
- d) qualsiasi problema ambientale esistente, pertinente al piano o programma, ivi compresi in particolare quelli relativi ad aree di particolare rilevanza ambientale, culturale e paesaggistica, quali le zone designate come zone di protezione speciale per la conservazione degli uccelli selvatici e quelli classificati come siti di importanza comunitaria per la protezione degli habitat naturali e dalla flora e della fauna selvatica, nonché i territori con produzioni agricole di particolare qualità e tipicità, di cui all'articolo 21 del decreto legislativo 18 maggio 2001, n. 228;
- e) obiettivi di protezione ambientale stabiliti a livello internazionale, comunitario o degli Stati membri, pertinenti al piano o al programma, e il modo in cui, durante la sua preparazione, si è tenuto conto di detti obiettivi e di ogni considerazione ambientale;
- f) possibili impatti significativi sull'ambiente, compresi aspetti quali la biodiversità, la popolazione, la salute umana, la flora e la fauna, il suolo, l'acqua, l'aria, i fattori climatici, i beni materiali, il patrimonio culturale, anche architettonico e archeologico, il paesaggio e l'interrelazione tra i suddetti fattori. Devono essere considerati tutti gli impatti significativi, compresi quelli secondari, cumulativi, sinergici, a breve, medio e lungo termine, permanenti e temporanei, positivi e negativi;
- g) misure previste per impedire, ridurre e compensare nel modo più completo possibile gli eventuali impatti negativi significativi sull'ambiente dell'attuazione del piano o del programma;
- h) sintesi delle ragioni della scelta delle alternative individuate e una descrizione di come è stata effettuata la valutazione, nonché le eventuali difficoltà incontrate (ad esempio carenze tecniche o difficoltà derivanti dalla novità dei problemi e delle tecniche per risolverli) nella raccolta delle informazioni richieste;
- i) descrizione delle misure previste in merito al monitoraggio e controllo degli impatti ambientali significativi derivanti dall'attuazione dei piani o del programma proposto definendo, in particolare, le modalità di raccolta dei dati e di elaborazione degli indicatori necessari alla valutazione degli impatti, la periodicità della produzione di un rapporto illustrante i risultati della valutazione degli impatti e le misure correttive da adottare;
- j) sintesi non tecnica delle informazioni di cui alle lettere precedenti.

Allegato VII

Contenuti dello Studio di impatto ambientale di cui all'articolo 22

1. Descrizione del progetto, comprese in particolare:

- a) una descrizione delle caratteristiche fisiche dell'insieme del progetto e delle esigenze di utilizzazione del suolo durante le fasi di costruzione e di funzionamento;
- b) una descrizione delle principali caratteristiche dei processi produttivi, con l'indicazione, per esempio, della natura e delle quantità dei materiali impiegati;
- c) una valutazione del tipo e della quantità dei residui e delle emissioni previsti (inquinamento dell'acqua, dell'aria e del suolo, rumore, vibrazione, luce, calore, radiazione, ecc.) risultanti dall'attività del progetto proposto;
- d) la descrizione della tecnica prescelta, con riferimento alle migliori tecniche disponibili a costi non eccessivi, e delle altre tecniche previste per prevenire le emissioni degli impianti e per ridurre l'utilizzo delle risorse naturali, confrontando le tecniche prescelte con le migliori tecniche disponibili.

2. Una descrizione delle principali alternative prese in esame dal proponente, compresa l'alternativa zero, con indicazione delle principali ragioni della scelta, sotto il profilo dell'impatto ambientale, e la motivazione della scelta progettuale, sotto il profilo dell'impatto ambientale, con una descrizione delle alternative prese in esame e loro comparazione con il progetto presentato.

3. Una descrizione delle componenti dell'ambiente potenzialmente soggette ad un impatto importante del progetto proposto, con particolare riferimento alla popolazione, alla fauna e alla flora, al suolo, all'acqua, all'aria, ai fattori climatici, ai beni materiali, compreso il patrimonio architettonico e archeologico, nonché il patrimonio agroalimentare, al paesaggio e all'interazione tra questi vari fattori.

4. Una descrizione dei probabili impatti rilevanti (diretti ed eventualmente indiretti, secondari, cumulativi, a breve, medio e lungo termine, permanenti e temporanei, positivi e negativi) del progetto proposto sull'ambiente:

- a) dovuti all'esistenza del progetto;
 - b) dovuti all'utilizzazione delle risorse naturali;
 - c) dovuti all'emissione di inquinanti, alla creazione di sostanze nocive e allo smaltimento dei rifiuti;
- nonché la descrizione da parte del proponente dei metodi di previsione utilizzati per valutare gli impatti sull'ambiente.

5. Una descrizione delle misure previste per evitare, ridurre e se possibile compensare rilevanti impatti negativi del progetto sull'ambiente.

5-bis. Una descrizione delle misure previste per il monitoraggio.

6. La descrizione degli elementi culturali e paesaggistici eventualmente presenti, dell'impatto su di essi delle trasformazioni proposte e delle misure di mitigazione e compensazione necessarie.

7. Un riassunto non tecnico delle informazioni trasmesse sulla base dei numeri precedenti.

8. Un sommario delle eventuali difficoltà (lacune tecniche o mancanza di conoscenze) incontrate dal proponente nella raccolta dei dati richiesti e nella previsione degli impatti di cui al numero 4.

Allegato VIII alla Parte seconda

Inquadramento generale

A — Le installazioni, gli impianti o le parti di impianti utilizzati per la ricerca, lo sviluppo e la sperimentazione di nuovi prodotti e processi non rientrano nel Titolo III-bis alla Parte seconda.

B — I valori soglia riportati di seguito si riferiscono in genere alle capacità di produzione o alla resa. Qualora uno stesso gestore ponga in essere varie attività elencate alla medesima voce in una stessa installazione o in una stessa località, si sommano le capacità di tali attività. Per le attività di gestione dei rifiuti, tale calcolo si applica al livello delle attività 5.1 e 5.3, lettere a) e b).

C — Nell'ambito delle categorie di attività di cui al punto 4 (industria chimica), si intende per produzione la produzione su scala industriale mediante trasformazione chimica o biologica delle sostanze o dei gruppi di sostanze di cui ai punti da 4.1 a 4.6.

D — In mancanza di specifici indirizzi interpretativi emanati ai sensi dell'articolo 29-quinquies e di linee guida interpretative emanate dalla Commissione europea, le autorità competenti valuteranno autonomamente:

- a) il rapporto tra le attività di gestione dei rifiuti descritte nel presente Allegato e quelle descritte agli Allegati B e C alla Parte quarta; e
- b) l'interpretazione del termine "scala industriale" in riferimento alle attività dell'industria chimica descritte nel presente allegato.

Categorie di attività di cui all'articolo 6, comma 13.

1. Attività energetiche

1.1. Combustione di combustibili in installazione con una potenza termica nominale totale pari o superiore a 50 MW

1.2. Raffinazione di petrolio e di gas

1.3. Produzione di coke

1.4. Gassificazione o liquefazione di:

a) carbone;

b) altri combustibili in installazioni con una potenza termica nominale totale pari o superiore a 20 MW.

1.4-bis attività svolte su terminali di rigassificazione e altre installazioni localizzate in mare su piattaforme off-shore, esclusi quelli che non effettuino alcuno scarico (ai sensi del Capo II del Titolo IV alla Parte terza) e le cui emissioni in atmosfera siano esclusivamente riferibili ad impianti ed attività scarsamente rilevanti di cui alla Parte I dell'allegato IV alla Parte quinta.

2. Produzione e trasformazione dei metalli

2.1. Arrostitimento o sinterizzazione di minerali metallici compresi i minerali solforati

2.2. Produzione di ghisa o acciaio (fusione primaria o secondaria), compresa la relativa colata continua di capacità superiore a 2,5 Mg all'ora

2.3. Trasformazione di metalli ferrosi mediante:

a) attività di laminazione a caldo con una capacità superiore a 20 Mg di acciaio grezzo all'ora;

b) attività di forgiatura con magli la cui energia di impatto supera 50 kJ per maglio e allorché la potenza calorifica è superiore a 20 MW;

c) applicazione di strati protettivi di metallo fuso con una capacità di trattamento superiore a 2 Mg di acciaio grezzo all'ora.

2.4. Funzionamento di fonderie di metalli ferrosi con una capacità di produzione superiore a 20 Mg al giorno.

2.5. Lavorazione di metalli non ferrosi:

a) produzione di metalli grezzi non ferrosi da minerali, nonché concentrati o materie prime secondarie attraverso procedimenti metallurgici, chimici o elettrolitici;

b) fusione e lega di metalli non ferrosi, compresi i prodotti di recupero e funzionamento di fonderie di metalli non ferrosi, con una capacità di fusione superiore a 4 Mg al giorno per il piombo e il cadmio o a 20 Mg al giorno per tutti gli altri metalli;

2.6. Trattamento di superficie di metalli o materie plastiche mediante processi elettrolitici o chimici qualora le vasche destinate al trattamento utilizzate abbiano un volume superiore a 30 m³.

3. Industria dei prodotti minerali

3.1. Produzione di cemento, calce viva e ossido di magnesio

- a) Produzione di clinker (cemento) in forni rotativi la cui capacità di produzione supera 500 Mg al giorno oppure altri forni aventi una capacità di produzione di oltre 50 Mg al giorno;
- b) produzione di calce viva in forni aventi una capacità di produzione di oltre 50 Mg al giorno;
- c) produzione di ossido di magnesio in forni aventi una capacità di produzione di oltre 50 Mg al giorno.
- 3.2. Produzione di amianto o fabbricazione di prodotti dell'amianto
- 3.3. Fabbricazione del vetro compresa la produzione di fibre di vetro, con capacità di fusione di oltre 20 Mg al giorno
- 3.4. Fusione di sostanze minerali compresa la produzione di fibre minerali, con una capacità di fusione di oltre 20 Mg al giorno
- 3.5. Fabbricazione di prodotti ceramici mediante cottura, in particolare tegole, mattoni, mattoni refrattari, piastrelle, gres o porcellane con una capacità di produzione di oltre 75 Mg al giorno.

4. Industria chimica

4.1. Fabbricazione di prodotti chimici organici, e in particolare:

- a) idrocarburi semplici (lineari o anulari, saturi o insaturi, alifatici o aromatici);
- b) idrocarburi ossigenati, segnatamente alcoli, aldeidi, chetoni, acidi carbossilici, esteri e miscele di esteri, acetati, eteri, perossidi e resine epossidiche;
- c) idrocarburi solforati;
- d) idrocarburi azotati, segnatamente amine, amidi, composti nitrosi, nitrati o nitrici, nitrili, cianati, isocianati;
- e) idrocarburi fosforosi;
- f) idrocarburi alogenati;
- g) composti organometallici;
- h) materie plastiche (polimeri, fibre sintetiche, fibre a base di cellulosa);
- i) gomme sintetiche;
- l) sostanze coloranti e pigmenti;
- m) tensioattivi e agenti di superficie.

4.2. Fabbricazione di prodotti chimici inorganici, e in particolare:

- a) gas, quali ammoniaca, cloro o cloruro di idrogeno, fluoro e fluoruro di idrogeno, ossidi di carbonio, composti di zolfo, ossidi di azoto, idrogeno, biossido di zolfo, bicloruro di carbonile;
- b) acidi, quali acido cromico, acido fluoridrico, acido fosforico, acido nitrico, acido cloridrico, acido solforico, oleum e acidi solforati;
- c) basi, quali idrossido d'ammonio, idrossido di potassio, idrossido di sodio;
- d) sali, quali cloruro d'ammonio, clorato di potassio, carbonato di potassio, carbonato di sodio, perborato, nitrato d'argento;
- e) metalloidi, ossidi metallici o altri composti inorganici, quali carburo di calcio, silicio, carburo di silicio.
- 4.3. Fabbricazione di fertilizzanti a base di fosforo, azoto o potassio (fertilizzanti semplici o composti)
- 4.4. Fabbricazione di prodotti fitosanitari o di biocidi
- 4.5. Fabbricazione di prodotti farmaceutici compresi i prodotti intermedi
- 4.6. Fabbricazione di esplosivi

5. Gestione dei rifiuti

5.1. Lo smaltimento o il recupero di rifiuti pericolosi, con capacità di oltre 10 Mg al giorno, che comporti il ricorso ad una o più delle seguenti attività:

- a) trattamento biologico;
- b) trattamento fisico-chimico;
- c) dosaggio o miscelatura prima di una delle altre attività di cui ai punti 5.1 e 5.2;
- d) ricondizionamento prima di una delle altre attività di cui ai punti 5.1 e 5.2;
- e) rigenerazione/recupero dei solventi;
- f) rigenerazione/recupero di sostanze inorganiche diverse dai metalli o dai composti metallici;
- g) rigenerazione degli acidi o delle basi;
- h) recupero dei prodotti che servono a captare le sostanze inquinanti;
- i) recupero dei prodotti provenienti dai catalizzatori;
- j) rigenerazione o altri reimpieghi degli oli;
- k) lagunaggio.

5.2. Smaltimento o recupero dei rifiuti in impianti di incenerimento dei rifiuti o in impianti di coincenerimento dei rifiuti:

- a) per i rifiuti non pericolosi con una capacità superiore a 3 Mg all'ora;
- b) per i rifiuti pericolosi con una capacità superiore a 10 Mg al giorno.

5.3.

a) Lo smaltimento dei rifiuti non pericolosi, con capacità superiore a 50 Mg al giorno, che comporta il ricorso ad una o più delle seguenti attività ed escluse le attività di trattamento delle acque reflue urbane, disciplinate al paragrafo 1.1 dell'allegato 5 alla Parte terza:

- 1) trattamento biologico;
- 2) trattamento fisico-chimico;
- 3) pretrattamento dei rifiuti destinati all'incenerimento o al coincenerimento;
- 4) trattamento di scorie e ceneri;
- 5) trattamento in frantumatori di rifiuti metallici, compresi i rifiuti di apparecchiature elettriche ed elettroniche e i veicoli fuori uso e relativi componenti.
- b) Il recupero, o una combinazione di recupero e smaltimento, di rifiuti non pericolosi, con una capacità superiore a 75 Mg al giorno, che comportano il ricorso ad una o più delle seguenti attività ed escluse le attività di trattamento delle acque reflue urbane, disciplinate al paragrafo 1.1 dell'allegato 5 alla Parte terza:
- 1) trattamento biologico;
- 2) pretrattamento dei rifiuti destinati all'incenerimento o al coincenerimento;
- 3) trattamento di scorie e ceneri;
- 4) trattamento in frantumatori di rifiuti metallici, compresi i rifiuti di apparecchiature elettriche ed elettroniche e i veicoli fuori uso e relativi componenti.

Qualora l'attività di trattamento dei rifiuti consista unicamente nella digestione anaerobica, la soglia di capacità di siffatta attività è fissata a 100 Mg al giorno.

5.4. Discariche, che ricevono più di 10 Mg di rifiuti al giorno o con una capacità totale di oltre 25000 Mg, ad esclusione delle discariche per i rifiuti inerti.

5.5. Accumulo temporaneo di rifiuti pericolosi non contemplati al punto 5.4 prima di una delle attività elencate ai punti 5.1, 5.2, 5.4 e 5.6 con una capacità totale superiore a 50 Mg, eccetto il deposito temporaneo, prima della raccolta, nel luogo in cui sono generati i rifiuti.

5.6. Deposito sotterraneo di rifiuti pericolosi con una capacità totale superiore a 50 Mg.

6. Altre attività

6.1. Fabbricazione in installazioni industriali di:

- a) pasta per carta a partire dal legno o da altre materie fibrose;
- b) carta o cartoni con capacità di produzione superiore a 20 Mg al giorno;

c) uno o più dei seguenti pannelli a base di legno: pannelli a fibre orientate (pannelli OSB), pannelli truciolari o pannelli di fibre, con una capacità di produzione superiore a 600 m³al giorno.

6.2. Pretrattamento (operazioni di lavaggio, imbianchimento, mercerizzazione) o tintura di fibre tessili o di tessuti la cui capacità di trattamento supera le 10 Mg al giorno.

6.3. Concia delle pelli qualora la capacità di trattamento superi le 12 Mg al giorno di prodotto finito.

6.4.

a) Funzionamento di macelli aventi una capacità di produzione di carcasse di oltre 50 Mg al giorno;

b) Escluso il caso in cui la materia prima sia esclusivamente il latte, trattamento e trasformazione, diversi dal semplice imballo, delle seguenti materie prime, sia trasformate in precedenza sia non trasformate destinate alla fabbricazione di prodotti alimentari o mangimi da:

1) solo materie prime animali (diverse dal semplice latte) con una capacità di produzione di prodotti finiti di oltre 75 Mg al giorno;

2) solo materie prime vegetali con una capacità di produzione di prodotti finiti di oltre 300 Mg al giorno o 600 Mg al giorno se l'installazione è in funzione per un periodo non superiore a 90 giorni consecutivi all'anno;

3) materie prime animali e vegetali, sia in prodotti combinati che separati, quando, detta "A" la percentuale (%) in peso della materia animale nei prodotti finiti, la capacità di produzione di prodotti finiti in Mg al giorno è superiore a;

— 75 se A è pari o superiore a 10; oppure

— $[300 - (22,5 \times A)]$ in tutti gli altri casi

L'imballaggio non è compreso nel peso finale del prodotto.

c) Trattamento e trasformazione esclusivamente del latte, con un quantitativo di latte ricevuto di oltre 200 Mg al giorno (valore medio su base annua).

6.5. Lo smaltimento o il riciclaggio di carcasse o di residui di animali con una capacità di trattamento di oltre 10 Mg al giorno.

6.6. Allevamento intensivo di pollame o di suini:

a) con più di 40000 posti pollame;

b) con più di 2000 posti suini da produzione (di oltre 30 kg); o

c) con più di 750 posti scrofe.

6.7. Trattamento di superficie di materie, oggetti o prodotti utilizzando solventi organici, in particolare per apprettare, stampare, spalmare, sgrassare, impermeabilizzare, incollare, verniciare, pulire o impregnare, con una capacità di consumo di solventi organici superiore a 150 kg all'ora o a 200 Mg all'anno.

6.8. Fabbricazione di carbonio (carbone duro) o grafite per uso elettrico mediante combustione o grafitizzazione.

6.9. Cattura di flussi di CO₂ provenienti da installazioni che rientrano nel presente Allegato ai fini dello stoccaggio geologico in conformità decreto legislativo 14 settembre 2011, n. 162.

6.10. Conservazione del legno e dei prodotti in legno con prodotti chimici con una capacità di produzione superiore a 75 m³ al giorno eccetto il trattamento esclusivamente contro l'azzurramento.

6.11. Attività di trattamento a gestione indipendente di acque reflue non coperte dalle norme di recepimento della direttiva 91/271/Cee, ed evacuate da un'installazione in cui è svolta una delle attività di cui al presente allegato.

Allegato IX alla Parte seconda

Elenco delle autorizzazioni ambientali sostituite dalla autorizzazione integrata ambientale

1. Autorizzazione alle emissioni in atmosfera, fermi restando i profili concernenti aspetti sanitari (titolo I della Parte quinta del presente decreto).

2. Autorizzazione allo scarico (Capo II del Titolo IV della Parte terza).

3. Autorizzazione unica per gli impianti di smaltimento e recupero dei rifiuti (articoli 208 e 210)

4. Autorizzazione allo smaltimento degli apparecchi contenenti Pcb-Pct (decreto legislativo 22 maggio 1999, n. 209, articolo 7).

5. Autorizzazione all'utilizzo dei fanghi derivanti dal processo di depurazione in agricoltura (decreto legislativo 27 gennaio 1992, n. 99, articolo 9)

6. Autorizzazione allo scarico rilasciata dal Magistrato alle Acque di Venezia, limitatamente alle condizioni di esercizio degli scarichi idrici e alle modalità di controllo di tali condizioni (decreto-legge 29 marzo 1995, n. 96, convertito con modificazioni nella legge 31 maggio 1995, n. 206, articolo 2, comma 2).

Allegato X

Elenco indicativo delle principali sostanze inquinanti di cui é obbligatorio tener conto se pertinenti per stabilire i valori limite di emissione

Aria:

1. Ossidi di zolfo e altri composti dello zolfo.

2. Ossidi di azoto e altri composti dell'azoto.

3. Monossido di carbonio.

4. Composti organici volatili.

5. Metalli e relativi composti.

6. Polveri, comprese le particelle sottili.

7. Amianto (particelle in sospensione e fibre).

8. Cloro e suoi composti.

9. Fluoro e suoi composti.

10. Arsenico e suoi composti.

11. Cianuri.

12. Sostanze e preparati di cui sono comprovate proprietà cancerogene, mutagene o tali da poter influire sulla riproduzione quando sono immessi nell'atmosfera.

13. Policlorodibenzodiossina (PCDD) e policlorodibenzofurani (PCDF).

Acqua:

1. Composti organoalogenati e sostanze che possono dar loro origine nell'ambiente idrico.

2. Composti organofosforici.

3. Composti organici dello stagno.

4. Sostanze e preparati di cui sono comprovate proprietà cancerogene, mutagene o tali da poter influire sulla riproduzione in ambiente idrico o con il concorso dello stesso.

5. Idrocarburi persistenti e sostanze organiche tossiche persistenti e bioaccumulabili.

6. Cianuri.

7. Metalli e loro composti.

8. Arsenico e suoi composti.

9. Biocidi e prodotti fitosanitari.2
10. Materie in sospensione.
11. Sostanze che contribuiscono all'eutrofizzazione (nitrati e fosfati, in particolare).
12. Sostanze che esercitano un'influenza sfavorevole sul bilancio di ossigeno (misurabili con parametri quali BOD, COD).
- 13 sostanze prioritarie di cui all'articolo 74, comma 2, lettera ff).

Allegato XI

Considerazioni da tenere presenti in generale o in un caso particolare nella determinazione delle migliori tecniche disponibili, secondo quanto definito all'articolo 5, comma 1, lettera 1 ter), tenuto conto dei costi e dei benefici che possono risultare da un'azione e del principio di precauzione e prevenzione

1. Impiego di tecniche a scarsa produzione di rifiuti.
 2. Impiego di sostanze meno pericolose.
 3. Sviluppo di tecniche per il ricupero e il riciclo delle sostanze emesse e usate nel processo, e, ove opportuno, dei rifiuti.
 4. Processi, sistemi o metodi operativi comparabili, sperimentati con successo su scala industriale.
 5. Progressi in campo tecnico e evoluzione, delle conoscenze in campo scientifico.
 6. Natura, effetti e volume delle emissioni in questione.
 7. Date di messa in funzione degli impianti nuovi o esistenti.
 8. Tempo necessario per utilizzare una migliore tecnica disponibile.
 9. Consumo e natura delle materie prime ivi compresa l'acqua usata nel processo e efficienza energetica.
 10. Necessità di prevenire o di ridurre al minimo l'impatto globale sull'ambiente delle emissioni e dei rischi.
 11. Necessità di prevenire gli incidenti e di ridurne le conseguenze per l'ambiente.
12. Indicazioni dei documenti di riferimento sulle Bat (Bref) già pubblicati, informazioni diffuse ai sensi dell'articolo 29-terdecies, comma 4, nonché altre informazioni pubblicate dalla Commissione europea ai sensi dell'articolo 16, paragrafo 2, della direttiva 96/61/Ce, o da organizzazioni internazionali pubbliche.

Allegato XII

Categorie di impianti relativi alle attività industriali di cui all'allegato 8, soggetti ad autorizzazione integrata ambientale statale

- 1) Raffinerie di petrolio greggio (escluse le imprese che producono soltanto lubrificanti dal petrolio greggio), nonché impianti di gassificazione e di liquefazione di almeno 500 tonnellate (Mg) al giorno di carbone o di scisti bituminosi;
- 2) Centrali termiche ed altri impianti di combustione con potenza termica di almeno 300 MW nonché quelli facenti parte della rete nazionale dei gasdotti con potenza termica di almeno 50 MW;
- 3) Acciaierie integrate di prima fusione della ghisa e dell'acciaio;
- 4) Impianti chimici con capacità produttiva complessiva annua per classe di prodotto, espressa in milioni di chilogrammi, superiore alle soglie di seguito indicate:

Classe di prodotto	Gg/anno
a) idrocarburi semplici (lineari o anulari, saturi o insaturi, alifatici o aromatici)	200
b) idrocarburi ossigenati, segnatamente alcoli, aldeidi, chetoni, acidi carbossilici, esteri, acetati, eteri, perossidi, resine, epossidi	200
c) idrocarburi solforati	100
d) idrocarburi azotati, segnatamente ammine, amidi, composti nitrosi, nitrati o nitrici, nitrili, cianati, isocianati	100
e) idrocarburi fosforosi	100
f) idrocarburi alogenati	100
g) composti organometallici	100
h) materie plastiche di base (polimeri, fibre sintetiche, fibre a base di cellulosa)	100
i) gomme sintetiche	100
l) gas, quali ammoniaca, cloro o cloruro di idrogeno, fluoro o fluoruro di idrogeno, ossidi di carbonio, composti di zolfo, ossidi di azoto, idrogeno, biossido di zolfo, bicloruro di carbonile	100
m) acidi, quali acido cromico, acido fluoridrico, acido fosforico, acido nitrico, acido cloridrico, acido solforico, oleum e acidi solforati	100
n) basi, quali idrossido d'ammonio, idrossido dipotassio, idrossido di sodio	100
o) fertilizzanti a base di fosforo, azoto o potassio (fertilizzanti semplici o composti)	300

- 5) Impianti funzionalmente connessi a uno degli impianti di cui ai punti precedenti, localizzati nel medesimo sito e gestiti dal medesimo gestore, che non svolgono attività di cui all'allegato VIII;
- 6) Altri impianti rientranti nelle categorie di cui all'allegato VIII localizzati interamente in mare.

Allegato XII-bis alla Parte seconda

Linee guida sui criteri da tenere in considerazione per l'applicazione dell'articolo 29-sexies, comma 9-bis

Le deroghe di cui all'articolo 29-sexies, comma 9-bis, sono tipicamente ammesse nei seguenti casi, resi evidenti da un'analisi costi-benefici allegata all'istanza e verificata dall'autorità competente nel corso dell'istruttoria:

- a) il raggiungimento di limiti corrispondenti ai Bat-Ael non garantisce alcun effetto benefico nello specifico contesto ambientale, se confrontato alle prestazioni garantite con l'autorizzazione in corso di definizione;
- b) il raggiungimento di limiti corrispondenti ai Bat-Ael non garantisce, rispetto alle prestazioni garantite con l'autorizzazione in corso di definizione, significativi effetti benefici nello specifico contesto ambientale, mentre di contro richiede notevoli investimenti da parte del gestore;
- c) il raggiungimento di limiti corrispondenti ai Bat-Ael permetterebbe di conseguire benefici effetti ambientali che, nello specifico contesto, possono essere garantiti negli stessi tempi e con investimenti notevolmente minori finanziando azioni di soggetti non sottoposti alla disciplina Ippc;
- d) il particolare assetto impiantistico o i vincoli determinati dalla collocazione geografica dell'installazione (prescrizioni paesaggistiche di Via ad es.) determinano un costo di implementazione delle migliori tecniche disponibili di riferimento sproporzionato rispetto a quello medio richiesto alle altre installazioni del settore;
- e) il particolare assetto impiantistico o la collocazione geografica fanno sì che il raggiungimento di limiti corrispondenti ai Bat-Ael non possa essere conseguito con la sola implementazione delle migliori tecniche disponibili di riferimento;
- f) è opportuno concedere al gestore una dilazione dei tempi per il raggiungimento di limiti corrispondenti ai Bat-Ael per consentirgli di raggiungere il punto di pareggio in relazione agli investimenti già effettuati, per l'adeguamento alle migliori tecniche disponibili, in attuazione della autorizzazione in corso di rinnovo o riesame;
- g) è opportuno concedere al gestore una dilazione dei tempi per il raggiungimento di limiti corrispondenti ai Bat-Ael per consentirgli di raggiungere almeno il punto di pareggio in relazione agli investimenti già effettuati, in considerazione di particolari caratteristiche tecniche delle installazioni e dei processi produttivi che rendono possibile l'applicazione di talune Bat solo attraverso il completo rifacimento delle unità tecniche interessate, e non solo delle parti oggetto delle Bat;
- h) degli impianti e dei processi produttivi che rendono possibile l'applicazione di talune Bat solo attraverso il completo rifacimento delle unità produttive;
- i) l'installazione, o la parte di installazione, è utilizzata per la ricerca, lo sviluppo e la sperimentazione di nuovi prodotti o processi
- j) altri casi particolari legati ad assetto impiantistico, contesto ambientale e collocazione geografica, riconosciuti dall'autorità competente.

Parte III — Norme in materia di difesa del suolo e lotta alla desertificazione, di tutela delle acque dall'inquinamento e di gestione delle risorse idriche (articoli 53 — 176)

Sezione I

Norme in materia di difesa del suolo e lotta alla desertificazione

Titolo I

Principi generali e competenze

Capo I

Principi generali

Articolo 53

Finalità

- 1.** Le disposizioni di cui alla presente sezione sono volte ad assicurare la tutela ed il risanamento del suolo e del sottosuolo, il risanamento idrogeologico del territorio tramite la prevenzione dei fenomeni di dissesto, la messa in sicurezza delle situazioni a rischio e la lotta alla desertificazione,
- 2.** Per il conseguimento delle finalità di cui al comma 1, la pubblica amministrazione svolge ogni opportuna azione di carattere conoscitivo, di programmazione e pianificazione degli interventi, nonché preordinata alla loro esecuzione, in conformità alle disposizioni che seguono.
- 3.** Alla realizzazione delle attività previste al comma 1 concorrono, secondo le rispettive competenze, lo Stato, le Regioni a statuto speciale ed ordinario, le Province autonome di Trento e di Bolzano, le Province, i Comuni e le comunità montane e i consorzi di bonifica e di irrigazione.

Articolo 54

Definizioni

1. Ai fini della presente sezione si intende per:

- b) acque: le acque meteoriche e le acque superficiali e sotterranee come di seguito specificate;
- c) acque superficiali: le acque interne, ad eccezione delle sole acque sotterranee, le acque di transizione e le acque costiere, tranne per quanto riguarda lo stato chimico, in relazione al quale sono incluse anche le acque territoriali;
- d) acque sotterranee: tutte le acque che si trovano sotto la superficie del suolo nella zona di saturazione e a contatto diretto con il suolo o il sottosuolo;
- e) acque interne: tutte le acque superficiali correnti o stagnanti e tutte le acque sotterranee all'interno della linea di base che serve da riferimento per definire il limite delle acque territoriali;
- f) fiume: un corpo idrico interno che scorre prevalentemente in superficie, ma che può essere parzialmente sotterraneo;
- g) lago: un corpo idrico superficiale interno fermo;

- h) acque di transizione: i corpi idrici superficiali in prossimità della foce di un fiume, che sono parzialmente di natura salina a causa della loro vicinanza alle acque costiere, ma sostanzialmente influenzati dai flussi di acqua dolce;
- i) acque costiere: le acque superficiali situate all'interno rispetto a una retta immaginaria distante, in ogni suo punto, un miglio nautico sul lato esterno dal punto più vicino della linea di base che serve da riferimento per definire il limite delle acque territoriali, e che si estendono eventualmente fino al limite esterno delle acque di transizione;
- l) corpo idrico superficiale: un elemento distinto e significativo di acque superficiali, quale un lago, un bacino artificiale, un torrente, un fiume o canale, parte di un torrente, fiume o canale, nonchè di acque di transizione o un tratto di acque costiere;
- m) corpo idrico artificiale: un corpo idrico superficiale creato da un'attività umana;
- n) corpo idrico fortemente modificato: un corpo idrico superficiale la cui natura, a seguito di alterazioni fisiche dovute a un'attività umana, è sostanzialmente modificata;
- o) corpo idrico sotterraneo: un volume distinto di acque sotterranee contenute da una o più falde acquifere;
- p) falda acquifera: uno o più strati sotterranei di roccia o altri strati geologici di porosità e permeabilità sufficiente da consentire un flusso significativo di acque sotterranee o l'estrazione di quantità significative di acque sotterranee;
- q) reticolo idrografico: l'insieme degli elementi che costituiscono il sistema drenante alveato del bacino idrografico;
- r) bacino idrografico: il territorio nel quale scorrono tutte le acque superficiali attraverso una serie di torrenti, fiumi ed eventualmente laghi per sfociare al mare in un'unica foce, a estuario o delta;
- s) sottobacino o sub-bacino: il territorio nel quale scorrono tutte le acque superficiali attraverso una serie di torrenti, fiumi ed eventualmente laghi per sfociare in un punto specifico di un corso d'acqua, di solito un lago o la confluenza di un fiume;
- t) distretto idrografico: area di terra e di mare, costituita da uno o più bacini idrografici limitrofi e dalle rispettive acque sotterranee e costiere che costituisce la principale unità per la gestione dei bacini idrografici;
- u) difesa del suolo: il complesso delle azioni ed attività riferibili alla tutela e salvaguardia del territorio, dei fiumi, dei canali e collettori, degli specchi lacuali, delle lagune, della fascia costiera, delle acque sotterranee, nonchè del territorio a questi connessi, aventi le finalità di ridurre il rischio idraulico, stabilizzare i fenomeni di dissesto geologico, ottimizzare l'uso e la gestione del patrimonio idrico, valorizzare le caratteristiche ambientali e paesaggistiche collegate;
- v) dissesto idrogeologico: la condizione che caratterizza aree ove processi naturali o antropici, relativi alla dinamica dei corpi idrici, del suolo o dei versanti, determinano condizioni di rischio sul territorio;
- z) opera idraulica: l'insieme degli elementi che costituiscono il sistema drenante alveato del bacino idrografico.

Articolo 55

Attività conoscitiva

1. Nell'attività conoscitiva, svolta per le finalità di cui all'articolo 53 e riferita all'intero territorio nazionale, si intendono comprese le azioni di:

- a) raccolta, elaborazione, archiviazione e diffusione dei dati;
- b) accertamento, sperimentazione, ricerca e studio degli elementi dell'ambiente fisico e delle condizioni generali di rischio;
- c) formazione ed aggiornamento delle carte tematiche del territorio;
- d) valutazione e studio degli effetti conseguenti alla esecuzione dei piani, dei programmi e dei progetti di opere previsti dalla presente sezione;
- e) attuazione di ogni iniziativa a carattere conoscitivo ritenuta necessaria per il conseguimento delle finalità di cui all'articolo 53.

2. L'attività conoscitiva di cui al presente articolo è svolta, sulla base delle deliberazioni di cui all'articolo 57, comma 1, secondo criteri, metodi e standard di raccolta, elaborazione e consultazione, nonchè modalità di coordinamento e di collaborazione tra i soggetti pubblici comunque operanti nel settore, che garantiscano la possibilità di omogenea elaborazione ed analisi e la costituzione e gestione, ad opera del Servizio geologico d'Italia — Dipartimento difesa del suolo dell'Istituto superiore per la protezione e la ricerca ambientale (Ispra) di cui all'articolo 38 del decreto legislativo 30 luglio 1999, n. 300, di un unico sistema informativo, cui vanno raccordati i sistemi informativi regionali e quelli delle Province autonome.

3. È fatto obbligo alle Amministrazioni dello Stato, anche ad ordinamento autonomo, nonchè alle istituzioni ed agli Enti pubblici, anche economici, che comunque raccolgano dati nel settore della difesa del suolo, di trasmetterli alla Regione territorialmente interessata ed al Servizio geologico d'Italia — Dipartimento difesa del suolo dell'Istituto superiore per la protezione e la ricerca ambientale (Ispra), secondo le modalità definite ai sensi del comma 2 del presente articolo.

4. L'Associazione nazionale Comuni italiani (Anci) contribuisce allo svolgimento dell'attività conoscitiva di cui al presente articolo, in particolare ai fini dell'attuazione delle iniziative di cui al comma 1, lettera e), nonchè ai fini della diffusione dell'informazione ambientale di cui agli articoli 8 e 9 del decreto legislativo 19 agosto 2005, n. 195, di recepimento della direttiva 2003/4/Ce del Parlamento europeo e del Consiglio del 28 gennaio 2003, e in attuazione di quanto previsto dall'articolo 1 della legge 17 maggio 1999, n. 144, e altresì con riguardo a:

- a) inquinamento dell'aria;
- b) inquinamento delle acque, riqualificazione fluviale e ciclo idrico integrato;
- c) inquinamento acustico, elettromagnetico e luminoso;
- d) tutela del territorio;
- e) sviluppo sostenibile;
- f) ciclo integrato dei rifiuti;
- g) energie da fonti energetiche rinnovabili;
- h) parchi e aree protette.

5. L'Anci provvede all'esercizio delle attività di cui al comma 4 attraverso la raccolta e l'elaborazione dei dati necessari al monitoraggio della spesa ambientale sul territorio nazionale in regime di convenzione con il Ministero dell'ambiente e della tutela del territorio e del mare. Con decreto del Ministro dell'ambiente e della tutela del territorio e del mare sono definiti i criteri e le modalità di esercizio delle suddette attività. Per lo svolgimento di queste ultime viene destinata, nei limiti delle previsioni di spesa di cui alla convenzione in essere, una somma non inferiore all'uno e cinquanta per cento dell'ammontare della massa spendibile annualmente delle spese d'investimento previste per il Ministero dell'ambiente e della tutela del territorio e del mare. Per l'esercizio finanziario 2006, all'onere di cui sopra si provvede a valere sul fondo da ripartire per la difesa del suolo e la tutela ambientale.

Articolo 56

Attività di pianificazione, di programmazione e di attuazione

1. Le attività di programmazione, di pianificazione e di attuazione degli interventi destinati a realizzare le finalità di cui all'articolo 53 riguardano, ferme restando le competenze e le attività istituzionali proprie del Servizio nazionale di protezione civile, in particolare:

- a) la sistemazione, la conservazione ed il recupero del suolo nei bacini idrografici, con interventi idrogeologici, idraulici, idraulico-forestali, idraulico-agrari, silvo-pastorali, di forestazione e di bonifica, anche attraverso processi di recupero naturalistico, botanico e faunistico;

- b) la difesa, la sistemazione e la regolazione dei corsi d'acqua, dei rami terminali dei fiumi e delle loro foci nel mare, nonché delle zone umide;
 - c) la moderazione delle piene, anche mediante serbatoi di invaso, vasche di laminazione, casse di espansione, scaricatori, scolmatori, diversivi o altro, per la difesa dalle inondazioni e dagli allagamenti;
 - d) la disciplina delle attività estrattive nei corsi d'acqua, nei laghi, nelle lagune ed in mare, al fine di prevenire il dissesto del territorio, inclusi erosione ed abbassamento degli alvei e delle coste;
 - e) la difesa e il consolidamento dei versanti e delle aree instabili, nonché la difesa degli abitati e delle infrastrutture contro i movimenti franosi, le valanghe e altri fenomeni di dissesto;
 - f) il contenimento dei fenomeni di subsidenza dei suoli e di risalita delle acque marine lungo i fiumi e nelle falde idriche, anche mediante operazioni di ristabilimento delle preesistenti condizioni di equilibrio e delle falde sotterranee;
 - g) la protezione delle coste e degli abitati dall'invasione e dall'erosione delle acque marine ed il rifacimento degli arenili, anche mediante opere di ricostituzione dei cordoni dunosi;
 - h) la razionale utilizzazione delle risorse idriche superficiali e profonde, con una efficiente rete idraulica, irrigua ed idrica, garantendo, comunque, che l'insieme delle derivazioni non pregiudichi il minimo deflusso vitale negli alvei sottesi nonché la polizia delle acque;
 - i) lo svolgimento funzionale dei servizi di polizia idraulica, di navigazione interna, nonché della gestione dei relativi impianti;
 - l) la manutenzione ordinaria e straordinaria delle opere e degli impianti nel settore e la conservazione dei beni;
 - m) la regolamentazione dei territori interessati dagli interventi di cui alle lettere precedenti ai fini della loro tutela ambientale, anche mediante la determinazione di criteri per la salvaguardia e la conservazione delle aree demaniali e la costituzione di parchi fluviali e lacuali e di aree protette;
 - n) il riordino del vincolo idrogeologico.
- 2.** Le attività di cui al comma 1 sono svolte secondo criteri, metodi e standard, nonché modalità di coordinamento e di collaborazione tra i soggetti pubblici comunque competenti, preordinati, tra l'altro, a garantire omogeneità di:
- a) condizioni di salvaguardia della vita umana e del territorio, ivi compresi gli abitati ed i beni;
 - b) modalità di utilizzazione delle risorse e dei beni, e di gestione dei servizi connessi.

Capo II Competenze

Articolo 57

Presidente del Consiglio dei Ministri, Comitato dei Ministri per gli interventi nel settore della difesa del suolo

- 1.** Il Presidente del Consiglio dei Ministri, previa deliberazione del Consiglio dei Ministri, approva con proprio decreto:
- a) su proposta del Ministro dell'ambiente e della tutela del territorio e del mare:
- 1) le deliberazioni concernenti i metodi ed i criteri, anche tecnici, per lo svolgimento delle attività di cui agli articoli 55 e 56, nonché per la verifica ed il controllo dei piani di bacino e dei programmi di intervento;
 - 2) i piani di bacino, sentita la Conferenza Stato-Regioni;
 - 3) gli atti volti a provvedere in via sostitutiva, previa diffida, in caso di persistente inattività dei soggetti ai quali sono demandate le funzioni previste dalla presente sezione;
 - 4) ogni altro atto di indirizzo e coordinamento nel settore disciplinato dalla presente sezione;
- b) su proposta del Comitato dei Ministri di cui al comma 2, il programma nazionale di intervento.2
- 2.** Il Comitato dei Ministri per gli interventi nel settore della difesa del suolo opera presso la Presidenza del Consiglio dei Ministri. Il Comitato presieduto dal Presidente del Consiglio dei Ministri o, su sua delega, dal Ministro dell'ambiente e della tutela del territorio e del mare, è composto da quest'ultimo e dai Ministri delle infrastrutture e dei trasporti, delle attività produttive, delle politiche agricole e forestali, per gli affari regionali e per i beni e le attività culturali, nonché dal delegato del Presidente del Consiglio dei Ministri in materia di protezione civile.
- 3.** Il Comitato dei Ministri ha funzioni di alta vigilanza ed adotta gli atti di indirizzo e di coordinamento delle attività. Propone al Presidente del Consiglio dei Ministri lo schema di programma nazionale di intervento, che coordina con quelli delle Regioni e degli altri Enti pubblici a carattere nazionale, verificandone l'attuazione.
- 4.** Al fine di assicurare il necessario coordinamento tra le diverse amministrazioni interessate, il Comitato dei Ministri propone gli indirizzi delle politiche settoriali direttamente o indirettamente connesse con gli obiettivi e i contenuti della pianificazione di distretto e ne verifica la coerenza nella fase di approvazione dei relativi atti.
- 5.** Per lo svolgimento delle funzioni di segreteria tecnica, il Comitato dei Ministri si avvale delle strutture delle Amministrazioni statali competenti.
- 6.** I principi degli atti di indirizzo e coordinamento di cui al presente articolo sono definiti sentita la Conferenza permanente per i rapporti tra lo Stato, le Regioni e le Province autonome di Trento e di Bolzano.

Articolo 58

Competenze del Ministro dell'ambiente e della tutela del territorio e del mare

- 1.** Il Ministro dell'ambiente e della tutela del territorio e del mare esercita le funzioni e i compiti spettanti allo Stato nelle materie disciplinate dalla presente sezione, ferme restando le competenze istituzionali del Servizio nazionale di protezione civile.
- 2.** In particolare, il Ministro dell'ambiente e della tutela del territorio e del mare:
- a) formula proposte, sentita la Conferenza Stato-Regioni, ai fini dell'adozione, ai sensi dell'articolo 57, degli indirizzi e dei criteri per lo svolgimento del servizio di polizia idraulica, di navigazione interna e per la realizzazione, gestione e manutenzione delle opere e degli impianti e la conservazione dei beni;
 - b) predisporre la relazione sull'uso del suolo e sulle condizioni dell'assetto idrogeologico, da allegare alla relazione sullo stato dell'ambiente di cui all'articolo 1, comma 6, della legge 8 luglio 1986, n. 349, nonché la relazione sullo stato di attuazione dei programmi triennali di intervento per la difesa del suolo, di cui all'articolo 69, da allegare alla relazione previsionale e programmatica. La relazione sull'uso del suolo e sulle condizioni dell'assetto idrogeologico e la relazione sullo stato dell'ambiente sono redatte avvalendosi del Servizio geologico d'Italia — Dipartimento difesa del suolo dell'Istituto superiore per la protezione e la ricerca ambientale (Ispra);
 - c) opera, ai sensi dell'articolo 2, commi 5 e 6, della legge 8 luglio 1986, n. 349, per assicurare il coordinamento, ad ogni livello di pianificazione, delle funzioni di difesa del suolo con gli interventi per la tutela e l'utilizzazione delle acque e per la tutela dell'ambiente.
- 3.** Ai fini di cui al comma 2, il Ministero dell'ambiente e della tutela del territorio e del mare svolge le seguenti funzioni:
- a) programmazione, finanziamento e controllo degli interventi in materia di difesa del suolo;3

- b) previsione, prevenzione e difesa del suolo da frane, alluvioni e altri fenomeni di dissesto idrogeologico, nel medio e nel lungo termine al fine di garantire condizioni ambientali permanenti ed omogenee, ferme restando le competenze del Dipartimento della protezione civile in merito agli interventi di somma urgenza;
- c) indirizzo e coordinamento dell'attività dei rappresentanti del Ministero in seno alle Autorità di bacino distrettuale di cui all'articolo 63;
- d) identificazione delle linee fondamentali dell'assetto del territorio nazionale con riferimento ai valori naturali e ambientali e alla difesa del suolo, nonché con riguardo all'impatto ambientale dell'articolazione territoriale delle reti infrastrutturali, delle opere di competenza statale e delle trasformazioni territoriali;⁴
- e) determinazione di criteri, metodi e standard di raccolta, elaborazione, da parte del Servizio geologico d'Italia — Dipartimento difesa del suolo dell'Istituto superiore per la protezione e la ricerca ambientale (Ispra), e di consultazione dei dati, definizione di modalità di coordinamento e di collaborazione tra i soggetti pubblici operanti nel settore, nonché definizione degli indirizzi per l'accertamento e lo studio degli elementi dell'ambiente fisico e delle condizioni generali di rischio;
- f) valutazione degli effetti conseguenti all'esecuzione dei piani, dei programmi e dei progetti su scala nazionale di opere nel settore della difesa del suolo;
- g) coordinamento dei sistemi cartografici.

Articolo 59

Competenze della conferenza Stato-Regioni

- 1.** La Conferenza Stato-Regioni formula pareri, proposte ed osservazioni, anche ai fini dell'esercizio delle funzioni di indirizzo e coordinamento di cui all'articolo 57, in ordine alle attività ed alle finalità di cui alla presente sezione, ed ogni qualvolta ne è richiesta dal Ministro dell'ambiente e della tutela del territorio e del mare. In particolare:
- a) formula proposte per l'adozione degli indirizzi, dei metodi e dei criteri di cui al predetto articolo 57;
 - b) formula proposte per il costante adeguamento scientifico ed organizzativo del Servizio geologico d'Italia — Dipartimento difesa del suolo dell'Agenzia per la protezione dell'ambiente e per i servizi tecnici (Apat) e per il suo coordinamento con i servizi, gli istituti, gli uffici e gli Enti pubblici e privati che svolgono attività di rilevazione, studio e ricerca in materie riguardanti, direttamente o indirettamente, il settore della difesa del suolo;
 - c) formula osservazioni sui piani di bacino, ai fini della loro conformità agli indirizzi e ai criteri di cui all'articolo 57;
 - d) esprime pareri sulla ripartizione degli stanziamenti autorizzati da ciascun programma triennale tra i soggetti preposti all'attuazione delle opere e degli interventi individuati dai piani di bacino;
 - e) esprime pareri sui programmi di intervento di competenza statale.

Articolo 60

Competenze dell'Agenzia per la protezione dell'ambiente e per i servizi tecnici — Apat

- 1.** Ferme restando le competenze e le attività istituzionali proprie del Servizio nazionale di protezione civile, l'Agenzia per la protezione dell'ambiente e per i servizi tecnici (Apat) esercita, mediante il Servizio geologico d'Italia-Dipartimento difesa del suolo, le seguenti funzioni:
- a) svolgere l'attività conoscitiva, qual'è definita all'articolo 55;
 - b) realizzare il sistema informativo unico e la rete nazionale integrati di rilevamento e sorveglianza;
 - c) fornire, a chiunque ne formuli richiesta, dati, pareri e consulenze, secondo un tariffario fissato ogni biennio con decreto del Presidente del Consiglio dei Ministri, su proposta del Ministro dell'ambiente e della tutela del territorio e del mare di concerto con il Ministro dell'economia e delle finanze. Le tariffe sono stabilite in base al principio della partecipazione al costo delle prestazioni da parte di chi ne usufruisca.

Articolo 61

Competenze delle Regioni

- 1.** Le Regioni, ferme restando le attività da queste svolte nell'ambito delle competenze del Servizio nazionale di protezione civile, ove occorra d'intesa tra loro, esercitano le funzioni e i compiti ad esse spettanti nel quadro delle competenze costituzionalmente determinate e nel rispetto delle attribuzioni statali, ed in particolare:
- a) collaborano nel rilevamento e nell'elaborazione dei piani di bacino dei distretti idrografici secondo le direttive assunte dalla Conferenza istituzionale permanente di cui all'articolo 63, comma 4, ed adottano gli atti di competenza;
 - b) formulano proposte per la formazione dei programmi e per la redazione di studi e di progetti relativi ai distretti idrografici;
 - c) provvedono alla elaborazione, adozione, approvazione ed attuazione dei piani di tutela di cui all'articolo 121;
 - d) per la parte di propria competenza, dispongono la redazione e provvedono all'approvazione e all'esecuzione dei progetti, degli interventi e delle opere da realizzare nei distretti idrografici, istituendo, ove occorra, gestioni comuni;
 - e) provvedono, per la parte di propria competenza, all'organizzazione e al funzionamento del servizio di polizia idraulica ed a quelli per la gestione e la manutenzione delle opere e degli impianti e la conservazione dei beni;
 - f) provvedono all'organizzazione e al funzionamento della navigazione interna, ferme restando le residue competenze spettanti al Ministero delle infrastrutture e dei trasporti;
 - g) predispongono annualmente la relazione sull'uso del suolo e sulle condizioni dell'assetto idrogeologico del territorio di competenza e sullo stato di attuazione del programma triennale in corso e la trasmettono al Ministro dell'ambiente e della tutela del territorio e del mare entro il mese di dicembre;
 - h) assumono ogni altra iniziativa ritenuta necessaria in materia di conservazione e difesa del territorio, del suolo e del sottosuolo e di tutela ed uso delle acque nei bacini idrografici di competenza ed esercitano ogni altra funzione prevista dalla presente sezione.
- 2.** Il Registro italiano dighe (Rid) provvede in via esclusiva, anche nelle zone sismiche, alla identificazione e al controllo dei progetti delle opere di sbarramento, delle dighe di ritenuta o traverse che superano 15 metri di altezza o che determinano un volume di invaso superiore a 1.000.000 di metri cubi. Restano di competenza del Ministero delle attività produttive tutte le opere di sbarramento che determinano invasi adibiti esclusivamente a deposito o decantazione o lavaggio di residui industriali.
- 3.** Rientrano nella competenza delle Regioni e delle Province autonome di Trento e di Bolzano le attribuzioni di cui al decreto del Presidente della Repubblica 1° novembre 1959, n. 1363, per gli sbarramenti che non superano i 15 metri di altezza e che determinano un invaso non superiore a 1.000.000 di metri cubi. Per tali sbarramenti, ove posti al servizio di grandi derivazioni di acqua di competenza statale, restano ferme le attribuzioni del Ministero delle infrastrutture e dei trasporti. Il Registro italiano dighe (Rid) fornisce alle Regioni il supporto tecnico richiesto.
- 4.** Resta di competenza statale la normativa tecnica relativa alla progettazione e costruzione delle dighe di sbarramento di qualsiasi altezza e capacità di invaso.

5. Le funzioni relative al vincolo idrogeologico di cui al Regio decreto-legge 30 dicembre 1923, n. 3267, sono interamente esercitate dalle Regioni.
6. Restano ferme tutte le altre funzioni amministrative già trasferite o delegate alle Regioni.

Articolo 62

Competenze degli Enti locali e di altri soggetti

1. I Comuni, le Province, i loro consorzi o associazioni, le comunità montane, i consorzi di bonifica e di irrigazione, i consorzi di bacino imbrifero montano e gli altri Enti pubblici e di diritto pubblico con sede nel distretto idrografico partecipano all'esercizio delle funzioni regionali in materia di difesa del suolo nei modi e nelle forme stabilite dalle Regioni singolarmente o d'intesa tra loro, nell'ambito delle competenze del sistema delle autonomie locali.
2. Gli Enti di cui al comma 1 possono avvalersi, sulla base di apposite convenzioni, del Servizio geologico d'Italia — Dipartimento difesa del suolo dell'Agenzia per la protezione dell'ambiente e per i servizi tecnici (Apat) e sono tenuti a collaborare con la stessa.

Articolo 63

Autorità di bacino distrettuale

1. In ciascun distretto idrografico di cui all'articolo 64 è istituita l'Autorità di bacino distrettuale, di seguito Autorità di bacino, Ente pubblico non economico che opera in conformità agli obiettivi della presente sezione ed uniforma la propria attività a criteri di efficienza, efficacia, economicità e pubblicità.
2. Sono organi dell'Autorità di bacino: la Conferenza istituzionale permanente, il Segretario generale, la Segreteria tecnico-operativa e la Conferenza operativa di servizi. Con decreto del Presidente del Consiglio dei Ministri, su proposta del Ministro dell'ambiente e della tutela del territorio e del mare di concerto con il Ministro dell'economia e delle finanze e con il Ministro per la funzione pubblica, da emanarsi sentita la Conferenza permanente Stato-Regioni entro trenta giorni dalla data di entrata in vigore della parte terza del presente decreto, sono definiti i criteri e le modalità per l'attribuzione o il trasferimento del personale e delle risorse patrimoniali e finanziarie, salvaguardando i livelli occupazionali, definiti alla data del 31 dicembre 2005, e previa consultazione dei sindacati.
3. Le autorità di bacino previste dalla legge 18 maggio 1989, n. 183, sono soppresse a far data dal 30 aprile 2006 e le relative funzioni sono esercitate dalle Autorità di bacino distrettuale di cui alla parte terza del presente decreto. Il decreto di cui al comma 2 disciplina il trasferimento di funzioni e regolamenta il periodo transitorio.
4. Gli atti di indirizzo, coordinamento e pianificazione delle Autorità di bacino vengono adottati in sede di Conferenza istituzionale permanente presieduta e convocata, anche su proposta delle amministrazioni partecipanti, dal Ministro dell'ambiente e della tutela del territorio e del mare su richiesta del Segretario generale, che vi partecipa senza diritto di voto. Alla Conferenza istituzionale permanente partecipano i Ministri dell'ambiente e della tutela del territorio e del mare, delle infrastrutture e dei trasporti, delle attività produttive, delle politiche agricole e forestali, per la funzione pubblica, per i beni e le attività culturali o i Sottosegretari dai medesimi delegati, nonché i Presidenti delle Regioni e delle Province autonome il cui territorio è interessato dal distretto idrografico o gli Assessori dai medesimi delegati, oltre al delegato del Dipartimento della protezione civile. Alle conferenze istituzionali permanenti del distretto idrografico della Sardegna e del distretto idrografico della Sicilia partecipano, oltre ai Presidenti delle rispettive Regioni, altri due rappresentanti per ciascuna delle predette Regioni, nominati dai Presidenti regionali. La conferenza istituzionale permanente delibera a maggioranza. Gli atti di pianificazione tengono conto delle risorse finanziarie previste a legislazione vigente.
5. La conferenza istituzionale permanente di cui al comma 4:
 - a) adotta criteri e metodi per la elaborazione del Piano di bacino in conformità agli indirizzi ed ai criteri di cui all'articolo 57;
 - b) individua tempi e modalità per l'adozione del Piano di bacino, che potrà eventualmente articolarsi in piani riferiti a sub-bacini;
 - c) determina quali componenti del piano costituiscono interesse esclusivo delle singole Regioni e quali costituiscono interessi comuni a più Regioni;
 - d) adotta i provvedimenti necessari per garantire comunque l'elaborazione del Piano di bacino;
 - e) adotta il Piano di bacino;
 - f) controlla l'attuazione degli schemi previsionali e programmatici del Piano di bacino e dei programmi triennali e, in caso di grave ritardo nell'esecuzione di interventi non di competenza statale rispetto ai tempi fissati nel programma, diffida l'amministrazione inadempiente, fissando il termine massimo per l'inizio dei lavori. Decorso infruttuosamente tale termine, all'adozione delle misure necessarie ad assicurare l'avvio dei lavori provvede, in via sostitutiva, il Presidente della Giunta regionale interessata che, a tal fine, può avvalersi degli organi decentrati e periferici del Ministero delle infrastrutture e dei trasporti;
 - g) nomina il Segretario generale.
6. La Conferenza operativa di servizi è composta dai rappresentanti dei Ministri di cui al comma 4, delle Regioni e delle Province autonome interessate, nonché da un rappresentante del Dipartimento della protezione civile; è convocata dal Segretario Generale, che la presiede, e provvede all'attuazione ed esecuzione di quanto disposto ai sensi del comma 5, nonché al compimento degli atti gestionali. La conferenza operativa di servizi delibera a maggioranza.
7. Le Autorità di bacino provvedono, tenuto conto delle risorse finanziarie previste a legislazione vigente:
 - a) all'elaborazione del Piano di bacino distrettuale di cui all'articolo 65;
 - b) ad esprimere parere sulla coerenza con gli obiettivi del Piano di bacino dei piani e programmi comunitari, nazionali, regionali e locali relativi alla difesa del suolo, alla lotta alla desertificazione, alla tutela delle acque e alla gestione delle risorse idriche;
 - c) all'elaborazione, secondo le specifiche tecniche che figurano negli allegati alla parte terza del presente decreto, di un'analisi delle caratteristiche del distretto, di un esame sull'impatto delle attività umane sullo stato delle acque superficiali e sulle acque sotterranee, nonché di un'analisi economica dell'utilizzo idrico.
8. Fatte salve le discipline adottate dalle Regioni ai sensi dell'articolo 62, le Autorità di bacino coordinano e sovrintendono le attività e le funzioni di titolarità dei consorzi di bonifica integrale di cui al Regio decreto 13 febbraio 1933, n. 215, nonché del consorzio del Ticino — Ente autonomo per la costruzione, manutenzione ed esercizio dell'opera regolatrice del lago Maggiore, del consorzio dell'Oglio — Ente autonomo per la costruzione, manutenzione ed esercizio dell'opera regolatrice del lago d'Iseo e del consorzio dell'Adda — Ente autonomo per la costruzione, manutenzione ed esercizio dell'opera regolatrice del lago di Como, con particolare riguardo all'esecuzione, manutenzione ed esercizio delle opere idrauliche e di bonifica, alla realizzazione di azioni di salvaguardia ambientale e di risanamento delle acque, anche al fine della loro utilizzazione irrigua, alla rinaturalizzazione dei corsi d'acqua ed alla fitodepurazione.⁶

Titolo II

I distretti idrografici, gli strumenti, gli interventi

Capo I

Distretti idrografici

Articolo 64

Distretti idrografici

1. L'intero territorio nazionale, ivi comprese le isole minori, è ripartito nei seguenti distretti idrografici:
 - a) distretto idrografico delle Alpi orientali, con superficie di circa 39.385 Km², comprendente i seguenti bacini idrografici:
 - 1) Adige, già bacino nazionale ai sensi della legge 18 maggio 1989, n. 183;
 - 2) Alto Adriatico, già bacino nazionale ai sensi della legge n. 183 del 1989;
 - 3) Lemene, Fissare Tartaro Canalbianco, già bacini interregionali ai sensi della legge n. 183 del 1989;
 - 4) bacini del Friuli-Venezia Giulia e del Veneto, già bacini regionali ai sensi della legge n. 183 del 1989;
 - b) distretto idrografico Padano, con superficie di circa 74.115 Km², comprendente il bacino del Po, già bacino nazionale ai sensi della legge n. 183 del 1989;
 - c) distretto idrografico dell'Appennino settentrionale, con superficie di circa 39.000 Km², comprendente i seguenti bacini idrografici:
 - 1) Arno, già bacino nazionale ai sensi della legge n. 183 del 1989;
 - 2) Magra, già bacino interregionale ai sensi della legge n. 183 del 1989;
 - 3) Fiora, già bacino interregionale ai sensi della legge n. 183 del 1989;
 - 4) Conca Marecchia, già bacino interregionale ai sensi della legge n. 183 del 1989;
 - 5) Reno, già bacino interregionale ai sensi della legge n. 183 del 1989;
 - 6) bacini della Liguria, già bacini regionali ai sensi della legge n. 183 del 1989;
 - 7) bacini della Toscana, già bacini regionali ai sensi della legge n. 183 del 1989;
 - 8) fiumi Uniti, Montone, Ronco, Savio, Rubicone e Uso, già bacini regionali ai sensi della legge n. 183 del 1989;
 - 9) Foglia, Arzilla, Metauro, Cesano, Misa, Esino, Musone altri bacini minori, già bacini regionali ai sensi della legge n. 183 del 1989;
 - 10) Lamone, già bacino regionale ai sensi della legge n. 183 del 1989;
 - 11) bacini minori afferenti alla costa Romagnola, già bacini regionali ai sensi della legge n. 183 del 1989;
 - d) distretto idrografico pilota del Serchio, con superficie di circa 1.600 Km², comprendente il bacino idrografico del Serchio;
 - e) distretto idrografico dell'Appennino centrale, con superficie di circa 35.800 Km², comprendente i seguenti bacini idrografici:
 - 1) Tevere, già bacino nazionale ai sensi della legge n. 183 del 1989;
 - 2) Tronto, già bacino interregionale ai sensi della legge n. 183 del 1989;
 - 3) Sele, già bacino interregionale ai sensi della legge n. 183 del 1989;
 - 4) bacini dell'Abruzzo, già bacini regionali ai sensi della legge n. 183 del 1989;
 - 5) bacini del Lazio, già bacini regionali ai sensi della legge n. 183 del 1989;
 - 6) Potenza, Chienti, Tenna, Ete, Aso, Menocchia, Tesino e bacini minori delle Marche, già bacini regionali ai sensi della legge n. 183 del 1989;
 - f) distretto idrografico dell'Appennino meridionale, con superficie di circa 68.200 Km², comprendente i seguenti bacini idrografici:
 - 1) Liri-Garigliano, già bacino nazionale ai sensi della legge n. 183 del 1989;
 - 2) Volturno, già bacino nazionale ai sensi della legge n. 183 del 1989;
 - 3) Scic, già bacino interregionale ai sensi della legge n. 183 del 1989;
 - 4) Sinni e Noce, già bacini interregionali ai sensi della legge n. 183 del 1989;
 - 5) Bradano, già bacino interregionale ai sensi della legge n. 183 del 1989;
 - 6) Saccione, Fortore e Biferno, già bacini interregionali ai sensi della legge n. 183 del 1989;
 - 7) Ofanto, già bacino interregionale ai sensi della legge n. 183 del 1989;
 - 8) Lao, già bacino interregionale ai sensi della legge n. 183 del 1989;
 - 9) Trigno, già bacino interregionale ai sensi della legge n. 183 del 1989;
 - 10) bacini della Campania, già bacini regionali ai sensi della legge n. 183 del 1989;
 - 11) bacini della Puglia, già bacini regionali ai sensi della legge n. 183 del 1989;
 - 12) bacini della Basilicata, già bacini regionali ai sensi della legge n. 183 del 1989;
 - 13) bacini della Calabria, già bacini regionali ai sensi della legge n. 183 del 1989;
 - 14) bacini del Molise, già bacini regionali ai sensi della legge n. 183 del 1989;
 - g) distretto idrografico della Sardegna, con superficie di circa 24.000 Km², comprendente i bacini della Sardegna, già bacini regionali ai sensi della legge n. 183 del 1989;
 - h) distretto idrografico della Sicilia, con superficie di circa 26.000 Km², comprendente i bacini della Sicilia, già bacini regionali ai sensi della legge n. 183 del 1989.

Capo II

Gli strumenti

Articolo 65

Valore, finalità e contenuti del piano di bacino distrettuale

1. Il Piano di bacino distrettuale, di seguito Piano di bacino, ha valore di piano territoriale di settore ed è lo strumento conoscitivo, normativo e tecnico-operativo mediante il quale sono pianificate e programmate le azioni e le norme d'uso finalizzate alla conservazione, alla difesa e alla valorizzazione del suolo ed alla corretta utilizzazione delle acque, sulla base delle caratteristiche fisiche ed ambientali del territorio interessato.
2. Il Piano di bacino è redatto dall'Autorità di bacino in base agli indirizzi, metodi e criteri fissati ai sensi del comma 3. Studi ed interventi sono condotti con particolare riferimento ai bacini montani, ai torrenti di alta valle ed ai corsi d'acqua di fondo valle.
3. Il Piano di bacino, in conformità agli indirizzi, ai metodi e ai criteri stabiliti dalla Conferenza istituzionale permanente di cui all'articolo 63, comma 4, realizza le finalità indicate all'articolo 56 e, in particolare, contiene, unitamente agli elementi di cui all'allegato 4 alla parte terza del presente decreto:
 - a) il quadro conoscitivo organizzato ed aggiornato del sistema fisico, delle utilizzazioni del territorio previste dagli strumenti urbanistici comunali ed intercomunali, nonchè dei vincoli, relativi al distretto, di cui al decreto legislativo 22 gennaio 2004, n. 42;
 - b) la individuazione e la quantificazione delle situazioni, in atto e potenziali, di degrado del sistema fisico, nonchè delle relative cause;
 - c) le direttive alle quali devono uniformarsi la difesa del suolo, la sistemazione idrogeologica ed idraulica e l'utilizzazione delle acque e dei suoli;
 - d) l'indicazione delle opere necessarie distinte in funzione:
 - 1) dei pericoli di inondazione e della gravità ed estensione del dissesto;
 - 2) dei pericoli di siccità;

- 3) dei pericoli di frane, smottamenti e simili;
- 4) del perseguimento degli obiettivi di sviluppo sociale ed economico o di riequilibrio territoriale nonchè del tempo necessario per assicurare l'efficacia degli interventi;
- e) la programmazione e l'utilizzazione delle risorse idriche, agrarie, forestali ed estrattive;
- f) la individuazione delle prescrizioni, dei vincoli e delle opere idrauliche, idraulico-agrarie, idraulico-forestali, di forestazione, di bonifica idraulica, di stabilizzazione e consolidamento dei terreni e di ogni altra azione o norma d'uso o vincolo finalizzati alla conservazione del suolo ed alla tutela dell'ambiente;
- g) il proseguimento ed il completamento delle opere indicate alla lettera f), qualora siano già state intraprese con stanziamenti disposti da leggi speciali, da leggi ordinarie, oppure a seguito dell'approvazione dei relativi atti di programmazione;
- h) le opere di protezione, consolidamento e sistemazione dei litorali marini che sottendono il distretto idrografico;
- i) i meccanismi premiali a favore dei proprietari delle zone agricole e boschive che attuano interventi idonei a prevenire fenomeni di dissesto idrogeologico;
- l) la valutazione preventiva, anche al fine di scegliere tra ipotesi di governo e gestione tra loro diverse, del rapporto costi-benefici, dell'impatto ambientale e delle risorse finanziarie per i principali interventi previsti;
- m) la normativa e gli interventi rivolti a regolare l'estrazione dei materiali litoidi dal demanio fluviale, lacuale e marittimo e le relative fasce di rispetto, specificatamente individuate in funzione del buon regime delle acque e della tutela dell'equilibrio geostatico e geomorfologico dei terreni e dei litorali;
- n) l'indicazione delle zone da assoggettare a speciali vincoli e prescrizioni in rapporto alle specifiche condizioni idrogeologiche, ai fini della conservazione del suolo, della tutela dell'ambiente e della prevenzione contro presumibili effetti dannosi di interventi antropici;
- o) le misure per contrastare i fenomeni di subsidenza e di desertificazione, anche mediante programmi ed interventi utili a garantire maggiore disponibilità della risorsa idrica ed il riuso della stessa;
- p) il rilievo conoscitivo delle derivazioni in atto con specificazione degli scopi energetici, idropotabili, irrigui od altri e delle portate;
- q) il rilievo delle utilizzazioni diverse per la pesca, la navigazione od altre;
- r) il piano delle possibili utilizzazioni future sia per le derivazioni che per altri scopi, distinte per tipologie d'impiego e secondo le quantità;
- s) le priorità degli interventi ed il loro organico sviluppo nel tempo, in relazione alla gravità del dissesto;
- t) l'indicazione delle risorse finanziarie previste a legislazione vigente.

4. Le disposizioni del Piano di bacino approvato hanno carattere immediatamente vincolante per le amministrazioni ed Enti pubblici, nonchè per i soggetti privati, ove trattasi di prescrizioni dichiarate di tale efficacia dallo stesso Piano di bacino. In particolare, i piani e programmi di sviluppo socio-economico e di assetto ed uso del territorio devono essere coordinati, o comunque non in contrasto, con il Piano di bacino approvato.

5. Ai fini di cui al comma 4, entro dodici mesi dall'approvazione del Piano di bacino le autorità competenti provvedono ad adeguare i rispettivi piani territoriali e programmi regionali quali, in particolare, quelli relativi alle attività agricole, zootecniche ed agroforestali, alla tutela della qualità delle acque, alla gestione dei rifiuti, alla tutela dei beni ambientali ed alla bonifica.

6. Fermo il disposto del comma 4, le Regioni, entro novanta giorni dalla data di pubblicazione del Piano di bacino sui rispettivi Bollettini ufficiali regionali, emanano ove necessario le disposizioni concernenti l'attuazione del piano stesso nel settore urbanistico. Decorso tale termine, gli Enti territorialmente interessati dal Piano di bacino sono comunque tenuti a rispettarne le prescrizioni nel settore urbanistico. Qualora gli Enti predetti non provvedano ad adottare i necessari adempimenti relativi ai propri strumenti urbanistici entro sei mesi dalla data di comunicazione delle predette disposizioni, e comunque entro nove mesi dalla pubblicazione dell'approvazione del Piano di bacino, all'adeguamento provvedono d'ufficio le Regioni.

7. In attesa dell'approvazione del Piano di bacino, le Autorità di bacino adottano misure di salvaguardia con particolare riferimento ai bacini montani, ai torrenti di alta valle ed ai corsi d'acqua di fondo valle ed ai contenuti di cui alle lettere b), e), f), m) ed n) del comma 3. Le misure di salvaguardia sono immediatamente vincolanti e restano in vigore sino all'approvazione del Piano di bacino e comunque per un periodo non superiore a tre anni. In caso di mancata attuazione o di inosservanza, da parte delle Regioni, delle Province e dei comuni, delle misure di salvaguardia, e qualora da ciò possa derivare un grave danno al territorio, il Ministro dell'ambiente e della tutela del territorio e del mare, previa diffida ad adempiere entro congruo termine da indicarsi nella diffida medesima, adotta con ordinanza cautelare le necessarie misure provvisorie di salvaguardia, anche con efficacia inibitoria di opere, di lavori o di attività antropiche, dandone comunicazione preventiva alle amministrazioni competenti. Se la mancata attuazione o l'inosservanza di cui al presente comma riguarda un ufficio periferico dello Stato, il Ministro dell'ambiente e della tutela del territorio e del mare informa senza indugio il Ministro competente da cui l'ufficio dipende, il quale assume le misure necessarie per assicurare l'adempimento. Se permane la necessità di un intervento cautelare per evitare un grave danno al territorio, il Ministro competente, di concerto con il Ministro dell'ambiente e della tutela del territorio e del mare, adotta l'ordinanza cautelare di cui al presente comma.

8. I piani di bacino possono essere redatti ed approvati anche per sottobacini o per stralci relativi a settori funzionali, che, in ogni caso, devono costituire fasi sequenziali e interrelate rispetto ai contenuti di cui al comma 3. Deve comunque essere garantita la considerazione sistemica del territorio e devono essere disposte, ai sensi del comma 7, le opportune misure inibitorie e cautelari in relazione agli aspetti non ancora compiutamente disciplinati.

9. Dall'attuazione del presente articolo non devono derivare nuovi o maggiori oneri per la finanza pubblica.

Articolo 66

Adozione ed approvazione dei piani di bacino

1. I piani di bacino, prima della loro approvazione, sono sottoposti a valutazione ambientale strategica (Vas) in sede statale, secondo la procedura prevista dalla parte seconda del presente decreto.

2. Il Piano di bacino, corredato dal relativo rapporto ambientale ai fini di cui al comma 1, è adottato a maggioranza dalla Conferenza istituzionale permanente di cui all'articolo 63, comma 4 che, con propria deliberazione, contestualmente stabilisce:

- a) i termini per l'adozione da parte delle Regioni dei provvedimenti conseguenti;
- b) quali componenti del piano costituiscono interesse esclusivo delle singole Regioni e quali costituiscono interessi comuni a due o più Regioni.

3. Il Piano di bacino, corredato dal relativo rapporto ambientale di cui al comma 2, è inviato ai componenti della Conferenza istituzionale permanente almeno venti giorni prima della data fissata per la conferenza; in caso di decisione a maggioranza, la delibera di adozione deve fornire una adeguata ed analitica motivazione rispetto alle opinioni dissenzienti espresse nel corso della conferenza.

4. In caso di inerzia in ordine agli adempimenti regionali, il Presidente del Consiglio dei Ministri, su proposta del Ministro dell'ambiente e della tutela del territorio e del mare, previa diffida ad adempiere entro un congruo termine e sentita la Regione interessata, assume i provvedimenti necessari, ivi compresa la nomina di un commissario "ad acta", per garantire comunque lo svolgimento delle procedure e l'adozione degli atti necessari per la formazione del piano.

5. Dell'adozione del piano è data notizia secondo le forme e con le modalità previste dalla parte seconda del presente decreto ai fini dell'esperimento della procedura di valutazione ambientale strategica (Vas) in sede statale.

6. Conclusa la procedura di valutazione ambientale strategica (Vas), sulla base del giudizio di compatibilità ambientale espresso dall'autorità competente, i piani di bacino sono approvati con decreto del Presidente del Consiglio dei Ministri, con le modalità di cui all'articolo 57, comma 1, lettera a), numero 2), e sono poi pubblicati nella Gazzetta ufficiale e nei Bollettini ufficiali delle Regioni territorialmente competenti.

7. Le Autorità di bacino promuovono la partecipazione attiva di tutte le parti interessate all'elaborazione, al riesame e all'aggiornamento dei piani di bacino, provvedendo affinché, per ciascun distretto idrografico, siano pubblicati e resi disponibili per eventuali osservazioni del pubblico, inclusi gli utenti, concedendo un periodo minimo di sei mesi per la presentazione di osservazioni scritte, i seguenti documenti:

- a) il calendario e il programma di lavoro per la presentazione del piano, inclusa una dichiarazione delle misure consultive che devono essere prese almeno tre anni prima dell'inizio del periodo cui il piano si riferisce;
- b) una valutazione globale provvisoria dei principali problemi di gestione delle acque, identificati nel bacino idrografico almeno due anni prima dell'inizio del periodo cui si riferisce il piano;
- c) copie del progetto del piano di bacino, almeno un anno prima dell'inizio del periodo cui il piano si riferisce.

Articolo 67

I piani stralcio per la tutela dal rischio idrogeologico e le misure di prevenzione per le aree a rischio

1. Nelle more dell'approvazione dei piani di bacino, le Autorità di bacino adottano, ai sensi dell'articolo 65, comma 8, piani stralcio di distretto per l'assetto idrogeologico (Pai), che contengano in particolare l'individuazione delle aree a rischio idrogeologico, la perimetrazione delle aree da sottoporre a misure di salvaguardia e la determinazione delle misure medesime.

2. Le Autorità di bacino, anche in deroga alle procedure di cui all'articolo 66, approvano altresì piani straordinari diretti a rimuovere le situazioni a più elevato rischio idrogeologico, redatti anche sulla base delle proposte delle Regioni e degli Enti locali. I piani straordinari devono ricomprendere prioritariamente le aree a rischio idrogeologico per le quali è stato dichiarato lo stato di emergenza, ai sensi dell'articolo 5 della legge 24 febbraio 1992, n. 225. I piani straordinari contengono in particolare l'individuazione e la perimetrazione delle aree a rischio idrogeologico molto elevato per l'incolumità delle persone e per la sicurezza delle infrastrutture e del patrimonio ambientale e culturale. Per tali aree sono adottate le misure di salvaguardia ai sensi dell'articolo 65, comma 7, anche con riferimento ai contenuti di cui al comma 3, lettera d), del medesimo articolo 65. In caso di inerzia da parte delle Autorità di bacino, il Presidente del Consiglio dei Ministri, su proposta del Comitato dei Ministri, di cui all'articolo 57, comma 2, adotta gli atti relativi all'individuazione, alla perimetrazione e alla salvaguardia delle predette aree. Qualora le misure di salvaguardia siano adottate in assenza dei piani stralcio di cui al comma 1, esse rimangono in vigore sino all'approvazione di detti piani. I piani straordinari approvati possono essere integrati e modificati con le stesse modalità di cui al presente comma, in particolare con riferimento agli interventi realizzati ai fini della messa in sicurezza delle aree interessate.

3. Il Comitato dei Ministri di cui all'articolo 57, comma 2, tenendo conto dei programmi già adottati da parte delle Autorità di bacino e dei piani straordinari di cui al comma 2 del presente articolo, definisce, d'intesa con la Conferenza Stato-Regioni, programmi di interventi urgenti, anche attraverso azioni di manutenzione dei distretti idrografici, per la riduzione del rischio idrogeologico nelle zone in cui la maggiore vulnerabilità del territorio è connessa con più elevati pericoli per le persone, le cose ed il patrimonio ambientale, con priorità per le aree ove è stato dichiarato lo stato di emergenza, ai sensi dell'articolo 5 della legge 24 febbraio 1992, n. 225. Per la realizzazione degli interventi possono essere adottate, su proposta del Ministro dell'ambiente e della tutela del territorio e del mare e del Ministro delle infrastrutture e dei trasporti, e d'intesa con le Regioni interessate, le ordinanze di cui all'articolo 5, comma 2, della legge 24 febbraio 1992, n. 225.

4. Per l'attività istruttoria relativa agli adempimenti di cui ai commi 1, 2 e 3, i Ministri competenti si avvalgono, senza nuovi o maggiori oneri per la finanza pubblica, del Dipartimento della protezione civile, nonché della collaborazione del Corpo forestale dello Stato, delle Regioni, delle Autorità di bacino, del Gruppo nazionale per la difesa dalle catastrofi idrogeologiche del Consiglio nazionale delle ricerche e, per gli aspetti ambientali, del Servizio geologico d'Italia — Dipartimento difesa del suolo dell'Istituto superiore per la protezione e la ricerca ambientale (Ispra), per quanto di rispettiva competenza.

5. Entro sei mesi dall'adozione dei provvedimenti di cui ai commi 1, 2, 3 e 4, gli organi di protezione civile provvedono a predisporre, per le aree a rischio idrogeologico, con priorità assegnata a quelle in cui la maggiore vulnerabilità del territorio è connessa con più elevati pericoli per le persone, le cose e il patrimonio ambientale, piani urgenti di emergenza contenenti le misure per la salvaguardia dell'incolumità delle popolazioni interessate, compreso il preallertamento, l'allarme e la messa in salvo preventiva.

6. Nei piani stralcio di cui al comma 1 sono individuati le infrastrutture e i manufatti che determinano il rischio idrogeologico. Sulla base di tali individuazioni, le Regioni stabiliscono le misure di incentivazione a cui i soggetti proprietari possono accedere al fine di adeguare le infrastrutture e di rilocalizzare fuori dall'area a rischio le attività produttive e le abitazioni private. A tale fine le Regioni, acquisito il parere degli Enti locali interessati, predispongono, con criteri di priorità connessi al livello di rischio, un piano per l'adeguamento delle infrastrutture, determinandone altresì un congruo termine, e per la concessione di incentivi finanziari per la rilocalizzazione delle attività produttive e delle abitazioni private realizzate in conformità alla normativa urbanistica edilizia o condonate. Gli incentivi sono attivati nei limiti della quota dei fondi introitati ai sensi dell'articolo 86, comma 2, del decreto legislativo 31 marzo 1998, n. 112, e riguardano anche gli oneri per la demolizione dei manufatti; il terreno di risulta viene acquisito al patrimonio indisponibile dei comuni. All'abbattimento dei manufatti si provvede con le modalità previste dalla normativa vigente. Ove i soggetti interessati non si avvalgano della facoltà di usufruire delle predette incentivazioni, essi decadono da eventuali benefici connessi ai danni derivanti agli insediamenti di loro proprietà in conseguenza del verificarsi di calamità naturali.

7. Gli atti di cui ai commi 1, 2 e 3 del presente articolo devono contenere l'indicazione dei mezzi per la loro realizzazione e della relativa copertura finanziaria.

Articolo 68

Procedura per l'adozione dei progetti di piani stralcio

1. I progetti di piano stralcio per la tutela dal rischio idrogeologico, di cui al comma 1 dell'articolo 67, non sono sottoposti a valutazione ambientale strategica (Vas) e sono adottati con le modalità di cui all'articolo 66.

2. L'adozione dei piani stralcio per l'assetto idrogeologico deve avvenire, sulla base degli atti e dei pareri disponibili, entro e non oltre sei mesi dalla data di adozione del relativo progetto di piano.

3. Ai fini dell'adozione ed attuazione dei piani stralcio e della necessaria coerenza tra pianificazione di distretto e pianificazione territoriale, le Regioni convocano una conferenza programmatica, articolata per sezioni provinciali, o per altro ambito territoriale deliberato dalle Regioni stesse, alla quale partecipano le Province ed i Comuni interessati, unitamente alla Regione e ad un rappresentante dell'Autorità di bacino.

4. La conferenza di cui al comma 3 esprime un parere sul progetto di piano con particolare riferimento alla integrazione su scala provinciale e comunale dei contenuti del piano, prevedendo le necessarie prescrizioni idrogeologiche ed urbanistiche.

Capo III

Gli interventi

Articolo 69

Programmi di intervento

1. I piani di bacino sono attuati attraverso programmi triennali di intervento che sono redatti tenendo conto degli indirizzi e delle finalità dei piani medesimi e contengono l'indicazione dei mezzi per farvi fronte e della relativa copertura finanziaria.
2. I programmi triennali debbono destinare una quota non inferiore al quindici per cento degli stanziamenti complessivamente a:
 - a) interventi di manutenzione ordinaria delle opere, degli impianti e dei beni, compresi mezzi, attrezzature e materiali dei cantieri-officina e dei magazzini idraulici;
 - b) svolgimento del servizio di polizia idraulica, di navigazione interna, di piena e di pronto intervento idraulico;
 - c) compilazione ed aggiornamento dei piani di bacino, svolgimento di studi, rilevazioni o altro nelle materie riguardanti la difesa del suolo, redazione dei progetti generali, degli studi di fattibilità, dei progetti di opere e degli studi di valutazione dell'impatto ambientale delle opere principali.
3. Le Regioni, conseguito il parere favorevole della Conferenza istituzionale permanente di cui all'articolo 63, comma 4, possono provvedere con propri stanziamenti alla realizzazione di opere e di interventi previsti dai piani di bacino, sotto il controllo della predetta conferenza.
4. Le Province, i comuni, le comunità montane e gli altri Enti pubblici, previa autorizzazione della Conferenza istituzionale permanente di cui all'articolo 63, comma 4, possono concorrere con propri stanziamenti alla realizzazione di opere e interventi previsti dai piani di bacino.

Articolo 70

Adozione dei programmi

1. I programmi di intervento sono adottati dalla Conferenza istituzionale permanente di cui all'articolo 63, comma 4; tali programmi sono inviati ai componenti della conferenza stessa almeno venti giorni prima della data fissata per la conferenza; in caso di decisione a maggioranza, la delibera di adozione deve fornire una adeguata ed analitica motivazione rispetto alle opinioni dissenzienti espresse in seno alla conferenza.
2. La scadenza di ogni programma triennale è stabilita al 31 dicembre dell'ultimo anno del triennio e le somme autorizzate per l'attuazione del programma per la parte eventualmente non ancora impegnata alla predetta data sono destinate ad incrementare il fondo del programma triennale successivo per l'attuazione degli interventi previsti dal programma triennale in corso o dalla sua revisione.
3. Entro il 31 dicembre del penultimo anno del programma triennale in corso, i nuovi programmi di intervento relativi al triennio successivo, adottati secondo le modalità di cui al comma 1, sono trasmessi al Ministro dell'ambiente e della tutela del territorio e del mare affinché, entro il successivo 3 giugno, sulla base delle previsioni contenute nei programmi e sentita la Conferenza Stato-Regioni, trasmetta al Ministro dell'economia e delle finanze l'indicazione del fabbisogno finanziario per il successivo triennio, ai fini della predisposizione del disegno di legge finanziaria.
4. Gli interventi previsti dai programmi triennali sono di norma attuati in forma integrata e coordinata dai soggetti competenti, in base ad accordi di programma ai sensi dell'articolo 34 del decreto legislativo 18 agosto 2000, n. 267.

Articolo 71

Attuazione degli interventi

1. Le funzioni di studio e di progettazione e tecnico-organizzative attribuite alle Autorità di bacino possono essere esercitate anche mediante affidamento di incarichi ad istituzioni universitarie, liberi professionisti o organizzazioni tecnico-professionali specializzate, in conformità ad apposite direttive impartite dalla Conferenza istituzionale permanente di cui all'articolo 63, comma 4.
2. L'esecuzione di opere di pronto intervento può avere carattere definitivo quando l'urgenza del caso lo richiede.
3. Tutti gli atti di concessione per l'attuazione di interventi ai sensi della presente sezione sono soggetti a registrazione a tassa fissa.

Articolo 72

Finanziamento

1. Ferme restando le entrate connesse alle attività di manutenzione ed esercizio delle opere idrauliche, di bonifica e di miglioria fondiaria, gli interventi previsti dalla presente sezione sono a totale carico dello Stato e si attuano mediante i programmi triennali di cui all'articolo 69.
2. Per le finalità di cui al comma 1, si provvede ai sensi dell'articolo 11, comma 3, lettera d), della legge 5 agosto 1978, n. 468. I predetti stanziamenti sono iscritti nello stato di previsione del Ministero dell'economia e delle finanze fino all'espletamento della procedura di ripartizione di cui ai commi 3 e 4 del presente articolo sulla cui base il Ministro dell'economia e delle finanze apporta, con proprio decreto, le occorrenti variazioni di bilancio.
3. Il Comitato dei Ministri di cui all'articolo 57, sentita la Conferenza Stato-Regioni, predispone lo schema di programma nazionale di intervento per il triennio e la ripartizione degli stanziamenti tra le Amministrazioni dello Stato e le Regioni, tenendo conto delle priorità indicate nei singoli programmi ed assicurando, ove necessario, il coordinamento degli interventi. A valere sullo stanziamento complessivo autorizzato, lo stesso Comitato dei Ministri propone l'ammontare di una quota di riserva da destinare al finanziamento dei programmi per l'adeguamento ed il potenziamento funzionale, tecnico e scientifico dell'Agenzia per la protezione dell'ambiente e per i servizi tecnici (Apat).
4. Il programma nazionale di intervento e la ripartizione degli stanziamenti, ivi inclusa la quota di riserva a favore dell'Agenzia per la protezione dell'ambiente e per i servizi tecnici (Apat), sono approvati dal Presidente del Consiglio dei Ministri, ai sensi dell'articolo 57.
5. Il Ministro dell'ambiente e della tutela del territorio e del mare, entro trenta giorni dall'approvazione del programma triennale nazionale, su proposta della Conferenza Stato-Regioni, individua con proprio decreto le opere di competenza regionale, che rivestono grande rilevanza tecnico-idraulica per la modifica del reticolo idrografico principale e del demanio idrico, i cui progetti devono essere sottoposti al parere del Consiglio superiore dei lavori pubblici, da esprimere entro novanta giorni dalla richiesta.

Sezione II

Tutela delle acque dall'inquinamento

Titolo I

Principi generali e competenze

Articolo 73

Finalità

- 1.** Le disposizioni di cui alla presente sezione definiscono la disciplina generale per la tutela delle acque superficiali, marine e sotterranee perseguendo i seguenti obiettivi:
- a) prevenire e ridurre l'inquinamento e attuare il risanamento dei corpi idrici inquinati;
 - b) conseguire il miglioramento dello stato delle acque ed adeguate protezioni di quelle destinate a particolari usi;
 - c) perseguire usi sostenibili e durevoli delle risorse idriche, con priorità per quelle potabili;
 - d) mantenere la capacità naturale di autodepurazione dei corpi idrici, nonché la capacità di sostenere comunità animali e vegetali ampie e ben diversificate;
 - e) mitigare gli effetti delle inondazioni e della siccità contribuendo quindi a:
 - 1) garantire una fornitura sufficiente di acque superficiali e sotterranee di buona qualità per un utilizzo idrico sostenibile, equilibrato ed equo;
 - 2) ridurre in modo significativo l'inquinamento delle acque sotterranee;
 - 3) proteggere le acque territoriali e marine e realizzare gli obiettivi degli accordi internazionali in materia, compresi quelli miranti a impedire ed eliminare l'inquinamento dell'ambiente marino, allo scopo di arrestare o eliminare gradualmente gli scarichi, le emissioni e le perdite di sostanze pericolose prioritarie al fine ultimo di pervenire a concentrazioni, nell'ambiente marino, vicine ai valori del fondo naturale per le sostanze presenti in natura e vicine allo zero per le sostanze sintetiche antropogeniche;
 - f) impedire un ulteriore deterioramento, proteggere e migliorare lo stato degli ecosistemi acquatici, degli ecosistemi terrestri e delle zone umide direttamente dipendenti dagli ecosistemi acquatici sotto il profilo del fabbisogno idrico.
- 2.** Il raggiungimento degli obiettivi indicati al comma 1 si attua attraverso i seguenti strumenti:
- a) l'individuazione di obiettivi di qualità ambientale e per specifica destinazione dei corpi idrici;
 - b) la tutela integrata degli aspetti qualitativi e quantitativi nell'ambito di ciascun distretto idrografico ed un adeguato sistema di controlli e di sanzioni;
 - c) il rispetto dei valori limite agli scarichi fissati dallo Stato, nonché la definizione di valori limite in relazione agli obiettivi di qualità del corpo recettore;
 - d) l'adeguamento dei sistemi di fognatura, collegamento e depurazione degli scarichi idrici, nell'ambito del servizio idrico integrato;
 - e) l'individuazione di misure per la prevenzione e la riduzione dell'inquinamento nelle zone vulnerabili e nelle aree sensibili;
 - f) l'individuazione di misure tese alla conservazione, al risparmio, al riutilizzo ed al riciclo delle risorse idriche;
 - g) l'adozione di misure per la graduale riduzione degli scarichi, delle emissioni e di ogni altra fonte di inquinamento diffuso contenente sostanze pericolose o per la graduale eliminazione degli stessi allorché contenenti sostanze pericolose prioritarie, contribuendo a raggiungere nell'ambiente marino concentrazioni vicine ai valori del fondo naturale per le sostanze presenti in natura e vicine allo zero per le sostanze sintetiche antropogeniche;
 - h) l'adozione delle misure volte al controllo degli scarichi e delle emissioni nelle acque superficiali secondo un approccio combinato.
- 3.** Il perseguimento delle finalità e l'utilizzo degli strumenti di cui ai commi 1 e 2, nell'ambito delle risorse finanziarie previste dalla legislazione vigente, contribuiscono a proteggere le acque territoriali e marine e a realizzare gli obiettivi degli accordi internazionali in materia.

Articolo 74

Definizioni

- 1.** Ai fini della presente sezione si intende per:
- a) abitante equivalente: il carico organico biodegradabile avente una richiesta biochimica di ossigeno a 5 giorni (BOD5) pari a 60 grammi di ossigeno al giorno;
 - b) acque ciprinicole: le acque in cui vivono o possono vivere pesci appartenenti ai ciprinidi (Cyprinidae) o a specie come i lucci, i pesci persici e le anguille;
 - c) acque costiere: le acque superficiali situate all'interno rispetto a una retta immaginaria distante, in ogni suo punto, un miglio nautico sul lato esterno dal punto più vicino della linea di base che serve da riferimento per definire il limite delle acque territoriali e che si estendono eventualmente fino al limite esterno delle acque di transizione;
 - d) acque salmnicole: le acque in cui vivono o possono vivere pesci appartenenti a specie come le trote, i temoli e i coregoni;
 - e) estuario: l'area di transizione tra le acque dolci e le acque costiere alla foce di un fiume, i cui limiti esterni verso il mare sono definiti con decreto del Ministro dell'ambiente e della tutela del territorio e del mare; in via transitoria tali limiti sono fissati a cinquecento metri dalla linea di costa;
 - f) acque dolci: le acque che si presentano in natura con una concentrazione di sali tale da essere considerate appropriate per l'estrazione e il trattamento al fine di produrre acqua potabile;
 - g) acque reflue domestiche: acque reflue provenienti da insediamenti di tipo residenziale e da servizi e derivanti prevalentemente dal metabolismo umano e da attività domestiche;
 - h) "acque reflue industriali": qualsiasi tipo di acque reflue scaricate da edifici od impianti in cui si svolgono attività commerciali o di produzione di beni, diverse dalle acque reflue domestiche e dalle acque meteoriche di dilavamento;
 - i) "acque reflue urbane": acque reflue domestiche o il miscuglio di acque reflue domestiche, di acque reflue industriali ovvero meteoriche di dilavamento convogliate in reti fognarie, anche separate, e provenienti da agglomerato;
 - l) acque sotterranee: tutte le acque che si trovano al di sotto della superficie del suolo, nella zona di saturazione e in diretto contatto con il suolo e il sottosuolo;
 - m) acque termali: le acque minerali naturali di cui all'articolo 2, comma 1, lettera a), della legge 24 ottobre 2000, n. 323, utilizzate per le finalità consentite dalla stessa legge;
 - n) agglomerato: l'area in cui la popolazione, ovvero le attività produttive, sono concentrate in misura tale da rendere ammissibile, sia tecnicamente che economicamente in rapporto anche ai benefici ambientali conseguibili, la raccolta e il convogliamento in una fognatura dinamica delle acque reflue urbane verso un sistema di trattamento o verso un punto di recapito finale;
 - o) applicazione al terreno: l'apporto di materiale al terreno mediante spandimento e/o mescolamento con gli strati superficiali, iniezione, interrimento;
 - p) utilizzazione agronomica: la gestione di effluenti di allevamento, acque di vegetazione residue dalla lavorazione delle olive, acque reflue provenienti da aziende agricole e piccole aziende agro-alimentari, dalla loro produzione fino all'applicazione al terreno ovvero al loro utilizzo irriguo o fertirriguo, finalizzati all'utilizzo delle sostanze nutritive e ammendanti nei medesimi contenute;
 - q) Ente di governo dell'ambito: la forma di cooperazione tra Comuni e Province per l'organizzazione del servizio idrico integrato;

r) gestore del servizio idrico integrato: il soggetto che gestisce il servizio idrico integrato in un ambito territoriale ottimale ovvero il gestore esistente del servizio pubblico soltanto fino alla piena operatività del servizio idrico integrato;

s) bestiame: tutti gli animali allevati per uso o profitto;

t) composto azotato: qualsiasi sostanza contenente azoto, escluso quello allo stato molecolare gassoso;

u) concimi chimici: qualsiasi fertilizzante prodotto mediante procedimento industriale;

v) effluente di allevamento: le deiezioni del bestiame o una miscela di lettiera e di deiezione di bestiame, anche sotto forma di prodotto trasformato, ivi compresi i reflui provenienti da attività di piscicoltura;

z) eutrofizzazione: arricchimento delle acque di nutrienti, in particolare modo di composti dell'azoto e/o del fosforo, che provoca una abnorme proliferazione di alghe e/o di forme superiori di vita vegetale, producendo la perturbazione dell'equilibrio degli organismi presenti nell'acqua e della qualità delle acque interessate;

aa) fertilizzante: fermo restando quanto disposto dalla legge 19 ottobre 1984, n. 748, le sostanze contenenti uno o più composti azotati, compresi gli effluenti di allevamento, i residui degli allevamenti ittici e i fanghi, sparse sul terreno per stimolare la crescita della vegetazione;

bb) fanghi: i fanghi residui, trattati o non trattati, provenienti dagli impianti di trattamento delle acque reflue urbane;

cc) inquinamento: l'introduzione diretta o indiretta, a seguito di attività umana, di sostanze o di calore nell'aria, nell'acqua o nel terreno che possono nuocere alla salute umana o alla qualità degli ecosistemi acquatici o degli ecosistemi terrestri che dipendono direttamente da ecosistemi acquatici, perturbando, deturpando o deteriorando i valori ricreativi o altri legittimi usi dell'ambiente;

dd) "rete fognaria": un sistema di condotte per la raccolta e il convogliamento delle acque reflue urbane.

ee) fognatura separata: la rete fognaria costituita da due canalizzazioni, la prima delle quali adibita alla raccolta ed al convogliamento delle sole acque meteoriche di dilavamento, e dotata o meno di dispositivi per la raccolta e la separazione delle acque di prima pioggia, e la seconda adibita alla raccolta ed al convogliamento delle acque reflue urbane unitamente alle eventuali acque di prima pioggia;

ff) scarico: qualsiasi immissione effettuata esclusivamente tramite un sistema stabile di collettamento che collega senza soluzione di continuità il ciclo di produzione del refluo con il corpo riceettore acque superficiali, sul suolo, nel sottosuolo e in rete fognaria, indipendentemente dalla loro natura inquinante, anche sottoposte a preventivo trattamento di depurazione. Sono esclusi i rilasci di acque previsti all'articolo 114;

gg) acque di scarico: tutte le acque reflue provenienti da uno scarico;

hh) scarichi esistenti: gli scarichi di acque reflue urbane che alla data del 13 giugno 1999 erano in esercizio e conformi al regime autorizzativo previgente e gli scarichi di impianti di trattamento di acque reflue urbane per i quali alla stessa data erano già state completate tutte le procedure relative alle gare di appalto e all'affidamento dei lavori, nonché gli scarichi di acque reflue domestiche che alla data del 13 giugno 1999 erano in esercizio e conformi al previgente regime autorizzativo e gli scarichi di acque reflue industriali che alla data del 13 giugno 1999 erano in esercizio e già autorizzati;

ii) trattamento appropriato: il trattamento delle acque reflue urbane mediante un processo ovvero un sistema di smaltimento che, dopo lo scarico, garantisce la conformità dei corpi idrici recettori ai relativi obiettivi di qualità ovvero sia conforme alle disposizioni della parte terza del presente decreto;

ll) trattamento primario: il trattamento delle acque reflue che comporti la sedimentazione dei solidi sospesi mediante processi fisici e/o chimico-fisici e/o altri, a seguito dei quali prima dello scarico il BODS delle acque in trattamento sia ridotto almeno del 20 per cento ed i solidi sospesi totali almeno del 50 per cento;

mm) trattamento secondario: il trattamento delle acque reflue mediante un processo che in genere comporta il trattamento biologico con sedimentazione secondaria, o mediante altro processo in cui vengano comunque rispettati i requisiti di cui alla tabella 1 dell'allegato 5 alla parte terza del presente decreto;

nn) stabilimento industriale, stabilimento: tutta l'area sottoposta al controllo di un unico gestore, nella quale si svolgono attività commerciali o industriali che comportano la produzione, la trasformazione e/o l'utilizzazione delle sostanze di cui all'allegato 8 alla parte terza del presente decreto, ovvero qualsiasi altro processo produttivo che comporti la presenza di tali sostanze nello scarico;

oo) valore limite di emissione: limite di accettabilità di una sostanza inquinante con tenuta in uno scarico, misurata in concentrazione, oppure in massa per unità di prodotto o di materia prima lavorata, o in massa per unità di tempo i valori limite di emissione possono essere fissati anche per determinati gruppi, famiglie o categorie di sostanze. I valori limite di emissione delle sostanze si applicano di norma nel punto di fuoriuscita delle emissioni dall'impianto, senza tener conto dell'eventuale diluizione; l'effetto di una stazione di depurazione di acque reflue può essere preso in considerazione nella determinazione dei valori limite di emissione dell'impianto, a condizione di garantire un livello equivalente di protezione dell'ambiente nel suo insieme e di non portare carichi inquinanti maggiori nell'ambiente;

pp) zone vulnerabili: zone di territorio che scaricano direttamente o indirettamente composti azotati di origine agricola o zootecnica in acque già inquinate o che potrebbero esserlo in conseguenza di tali tipi di scarichi.

2. Ai fini della presente sezione si intende inoltre per:

a) acque superficiali: le acque interne ad eccezione di quelle sotterranee, le acque di transizione e le acque costiere, tranne per quanto riguarda lo stato chimico, in relazione al quale sono incluse anche le acque territoriali;

b) acque interne: tutte le acque superficiali correnti o stagnanti, e tutte le acque sotterranee all'interno della linea di base che serve da riferimento per definire il limite delle acque territoriali;

c) fiume: un corpo idrico interno che scorre prevalentemente in superficie ma che può essere parzialmente sotterraneo;

d) lago: un corpo idrico superficiale interno fermo;

e) acque di transizione: i corpi idrici superficiali in prossimità della foce di un fiume, che sono parzialmente di natura salina a causa della loro vicinanza alle acque costiere, ma sostanzialmente influenzate dai flussi di acqua dolce;

f) corpo idrico artificiale: un corpo idrico superficiale creato da un'attività umana;

g) corpo idrico fortemente modificato: un corpo idrico superficiale la cui natura, a seguito di alterazioni fisiche dovute a un'attività umana, è sostanzialmente modificata, come risulta dalla designazione fattane dall'autorità competente in base alle disposizioni degli articoli 118 e 120;

h) corpo idrico superficiale: un elemento distinto e significativo di acque superficiali, quale un lago, un bacino artificiale, un torrente, fiume o canale, parte di un torrente, fiume o canale, acque di transizione o un tratto di acque costiere;

i) acquifero: uno o più strati sotterranei di roccia o altri strati geologici di permeabilità sufficiente da consentire un flusso significativo di acque sotterranee o l'estrazione di quantità significative di acque sotterranee.

l) corpo idrico sotterraneo: un volume distinto di acque sotterranee contenute da una o più falde acquifere;

m) bacino idrografico: il territorio nel quale scorrono tutte le acque superficiali attraverso una serie di torrenti, fiumi ed eventualmente laghi per sfociare al mare in un'unica foce, a estuario o delta;

n) sotto-bacino idrografico: il territorio nel quale scorrono tutte le acque superficiali attraverso una serie di torrenti, fiumi e laghi per sfociare in un punto specifico di un corso d'acqua, di solito un lago o la confluenza di un fiume;

o) distretto idrografico: l'area di terra e di mare, costituita da uno o più bacini idrografici limitrofi e dalle rispettive acque sotterranee e costiere che costituisce la principale unità per la gestione dei bacini idrografici;

p) stato delle acque superficiali: l'espressione complessiva dello stato di un corpo idrico superficiale, determinato dal valore più basso del suo stato ecologico e chimico;

q) buono stato delle acque superficiali: lo stato raggiunto da un corpo idrico superficiale qualora il suo stato, tanto sotto il profilo ecologico quanto sotto quello chimico, possa essere definito almeno "buono";

r) stato delle acque sotterranee: l'espressione complessiva dello stato di un corpo idrico sotterraneo, determinato dal valore più basso del suo stato quantitativo e chimico;

s) buono stato delle acque sotterranee: lo stato raggiunto da un corpo idrico sotterraneo qualora il suo stato, tanto sotto il profilo quantitativo quanto sotto quello chimico, possa essere definito almeno "buono";

t) stato ecologico: l'espressione della qualità della struttura e del funzionamento degli ecosistemi acquatici associati alle acque superficiali, classificato a norma dell'allegato 1 alla parte terza del presente decreto;

u) buono stato ecologico: lo stato di un corpo idrico superficiale classificato in base all'allegato 1 alla parte terza del presente decreto;

v) buon potenziale ecologico: lo stato di un corpo idrico artificiale o fortemente modificato, così classificato in base alle disposizioni pertinenti dell'allegato 1 alla parte terza del presente decreto;

z) buono stato chimico delle acque superficiali: lo stato chimico richiesto per conseguire, entro il 22 dicembre 2015, gli obiettivi ambientali per le acque superficiali fissati dalla presente sezione ossia lo stato raggiunto da un corpo idrico superficiale nel quale la concentrazione degli inquinanti non superi gli standard di qualità ambientali fissati per le sostanze dell'elenco di priorità di cui alla tabella 1/A della lettera A.2.6 dell'allegato 1 alla Parte terza;

aa) buono stato chimico: lo stato chimico di un corpo idrico sotterraneo che risponde alle condizioni di cui agli articoli 3 e 4 ed all'allegato 3, Parte A;

bb) stato quantitativo: l'espressione del grado in cui un corpo idrico sotterraneo è modificato da estrazioni dirette e indirette;

cc) risorse idriche sotterranee disponibili: il risultato della velocità annua media di ravvenamento globale a lungo termine del corpo idrico sotterraneo meno la velocità annua media a lungo termine del flusso necessario per raggiungere gli obiettivi di qualità ecologica per le acque superficiali connesse, di cui all'articolo 76, al fine di evitare un impoverimento significativo dello stato ecologico di tali acque, nonché danni rilevanti agli ecosistemi terrestri connessi;

dd) buono stato quantitativo: stato definito all'allegato 3, Parte B;

ee) sostanze pericolose: le sostanze o gruppi di sostanze tossiche, persistenti e bio-accumulabili e altre sostanze o gruppi di sostanze che danno adito a preoccupazioni analoghe;

ff) sostanze prioritarie e sostanze pericolose prioritarie: le sostanze individuate con disposizioni comunitarie ai sensi dell'articolo 16 della direttiva 2000/60/Ce;

gg) inquinante: qualsiasi sostanza che possa inquinare, in particolare quelle elencate nell'allegato 8 alla parte terza del presente decreto;

hh) immissione diretta nelle acque sotterranee: l'immissione di inquinanti nelle acque sotterranee senza infiltrazione attraverso il suolo o il sottosuolo;

ii) obiettivi ambientali: gli obiettivi fissati dal titolo II della parte terza del presente decreto;

ll) standard di qualità ambientale: la concentrazione di un particolare inquinante o gruppo di inquinanti nelle acque, nei sedimenti e nel biota che non deve essere superata per tutelare la salute umana e l'ambiente;

mm) approccio combinato: l'insieme dei controlli, da istituire o realizzare, salvo diversa indicazione delle normative di seguito citate, entro il 22 dicembre 2012, riguardanti tutti gli scarichi nelle acque superficiali, comprendenti i controlli sulle emissioni basati sulle migliori tecniche disponibili, quelli sui pertinenti valori limite di emissione e, in caso di impatti diffusi, quelli comprendenti, eventualmente, le migliori prassi ambientali; tali controlli sono quelli stabiliti:

- 1) nel Titolo III-bis della Parte seconda del presente decreto, sulla prevenzione e la riduzione integrate dell'inquinamento;
- 2) nella parte terza del presente decreto in materia di acque reflue urbane, nitrati provenienti da fonti agricole, sostanze che presentano rischi significativi per l'ambiente acquatico o attraverso l'ambiente acquatico, inclusi i rischi per le acque destinate alla produzione di acqua potabile e di scarichi di Hg, Cd, HCH, DDT, PCP, aldrin, dieldrin, endrin, HCB, HCBd, cloroformio, tetracloruro di carbonio, EDC, tricloroetilene, TCB e percloroetilene;

nn) acque destinate al consumo umano: le acque disciplinate dal decreto legislativo 2 febbraio 2001, n. 31;

oo) servizi idrici: tutti i servizi che forniscono alle famiglie, agli Enti pubblici o a qualsiasi attività economica:

- 1) estrazione, arginamento, stoccaggio, trattamento e distribuzione di acque superficiali o sotterranee;
- 2) strutture per la raccolta e il trattamento delle acque reflue, che successivamente scaricano nelle acque superficiali;

pp) utilizzo delle acque: i servizi idrici unitamente agli altri usi risultanti dall'attività conoscitiva di cui all'articolo 118 che incidono in modo significativo sullo stato delle acque. Tale nozione si applica ai fini dell'analisi economica di cui all'allegato 10 alla parte terza del presente decreto;

rr) controlli delle emissioni: i controlli che comportano una limitazione specifica delle emissioni, ad esempio un valore limite delle emissioni, oppure che definiscono altrimenti limiti o condizioni in merito agli effetti, alla natura o ad altre caratteristiche di un'emissione o condizioni operative che influiscono sulle emissioni;

ss) costi ambientali: i costi legati ai danni che l'utilizzo stesso delle risorse idriche causa all'ambiente, agli ecosistemi e a coloro che usano l'ambiente;

tt) costi della risorsa: i costi delle mancate opportunità imposte ad altri utenti in conseguenza dello sfruttamento intensivo delle risorse al di là del loro livello di ripristino e ricambio naturale;

uu) impianto: l'unità tecnica permanente in cui sono svolte una o più attività di cui all'allegato I del Titolo III-bis della Parte seconda del presente decreto, e qualsiasi altra attività accessoria, che siano tecnicamente connesse con le attività svolte in uno stabilimento e possono influire sulle emissioni e sull'inquinamento; nel caso di attività non rientranti nel campo di applicazione del Titolo III-bis della Parte seconda del presente decreto, l'impianto si identifica nello stabilimento. Nel caso di attività di cui all'allegato I del predetto decreto, l'impianto si identifica con il complesso assoggettato alla disciplina della prevenzione e controllo integrati dell'inquinamento.

uu-bis) limite di rivelabilità: il segnale in uscita o il valore di concentrazione al di sopra del quale si può affermare, con un livello di fiducia dichiarato, che un dato campione è diverso da un bianco che non contiene l'analita;

uu-ter) limite di quantificazione: un multiplo dichiarato del limite di rivelabilità a una concentrazione dell'analita che può ragionevolmente essere determinata con accettabile accuratezza e precisione. Il limite di quantificazione può essere calcolato servendosi di un materiale di riferimento o di un campione adeguato e può essere ottenuto dal punto di taratura più basso sulla curva di taratura, dopo la sottrazione del bianco;

uu-quater) incertezza di misura: un parametro non negativo che caratterizza la dispersione dei valori quantitativi attribuiti a un misurando sulla base delle informazioni utilizzate;

uu-quinques) materiale di riferimento: materiale sufficientemente omogeneo e stabile rispetto a proprietà specificate, che si è stabilito essere idonee per un determinato utilizzo in una misurazione o nell'esame di proprietà nominali.

Articolo 75

Competenze

1. Nelle materie disciplinate dalle disposizioni della presente sezione:

a) lo Stato esercita le competenze ad esso spettanti per la tutela dell'ambiente e dell'ecosistema attraverso il Ministro dell'ambiente e della tutela del territorio e del mare, fatte salve le competenze in materia igienico-sanitaria spettanti al Ministro della salute;

b) le Regioni e gli Enti locali esercitano le funzioni e i compiti ad essi spettanti nel quadro delle competenze costituzionalmente determinate e nel rispetto delle attribuzioni statali.

2. Con riferimento alle funzioni e ai compiti spettanti alle Regioni e agli Enti locali, in caso di accertata inattività che comporti inadempimento agli obblighi derivanti dall'appartenenza all'Unione europea, pericolo di grave pregiudizio alla salute o all'ambiente oppure inottemperanza ad obblighi di informazione, il Presidente del Consiglio dei Ministri, su proposta del Ministro dell'ambiente e della tutela del territorio e del mare per materia, assegna all'ente inadempiente un congruo termine per provvedere, decorso inutilmente il

quale il Consiglio dei Ministri, sentito il soggetto inadempiente, nomina un commissario che provvede in via sostitutiva. Gli oneri economici connessi all'attività di sostituzione sono a carico dell'ente inadempiente. Restano fermi i poteri di ordinanza previsti dall'ordinamento in caso di urgente necessità e le disposizioni in materia di poteri sostitutivi previste dalla legislazione vigente, nonché quanto disposto dall'articolo 132.

3. Le prescrizioni tecniche necessarie all'attuazione della parte terza del presente decreto sono stabilite negli allegati al decreto stesso e con uno o più regolamenti adottati ai sensi dell'articolo 17, comma 3, della legge 23 agosto 1988, n. 400, su proposta del Ministro dell'ambiente e della tutela del territorio e del mare previa intesa con la Conferenza Stato-Regioni; attraverso i medesimi regolamenti possono altresì essere modificati gli allegati alla parte terza del presente decreto per adeguarli a sopravvenute esigenze o a nuove acquisizioni scientifiche o tecnologiche.

4. Con decreto dei Ministri competenti per materia si provvede alla modifica degli allegati alla parte terza del presente decreto per dare attuazione alle direttive che saranno emanate dall'Unione europea, per le parti in cui queste modifichino modalità esecutive e caratteristiche di ordine tecnico delle direttive dell'Unione europea recepite dalla parte terza del presente decreto, secondo quanto previsto dall'articolo 13 della legge 4 febbraio 2005, n. 11.

5. Le Regioni assicurano la più ampia divulgazione delle informazioni sullo stato di qualità delle acque e trasmettono al Dipartimento tutela delle acque interne e marine dell'Agenzia per la protezione dell'ambiente e per i servizi tecnici (Apat) i dati conoscitivi e le informazioni relative all'attuazione della parte terza del presente decreto, nonché quelli prescritti dalla disciplina comunitaria, secondo le modalità indicate con decreto del Ministro dell'ambiente e della tutela del territorio e del mare, di concerto con i Ministri competenti, d'intesa con la Conferenza permanente per i rapporti tra lo Stato, le Regioni e le Province autonome di Trento e di Bolzano. Il Dipartimento tutela delle acque interne e marine dell'Agenzia per la protezione dell'ambiente e per i servizi tecnici (Apat) elabora a livello nazionale, nell'ambito del Sistema informativo nazionale dell'ambiente (Sina), le informazioni ricevute e le trasmette ai Ministeri interessati e al Ministero dell'ambiente e della tutela del territorio e del mare anche per l'invio alla Commissione europea. Con lo stesso decreto sono individuati e disciplinati i casi in cui le Regioni sono tenute a trasmettere al Ministero dell'ambiente e della tutela del territorio e del mare i provvedimenti adottati ai fini delle comunicazioni all'Unione europea o in ragione degli obblighi internazionali assunti.

6. Le Regioni favoriscono l'attiva partecipazione di tutte le parti interessate all'attuazione della parte terza del presente decreto in particolare in sede di elaborazione, revisione e aggiornamento dei piani di tutela di cui all'articolo 121.

7. Le Regioni provvedono affinché gli obiettivi di qualità di cui agli articoli 76 e 77 ed i relativi programmi di misure siano perseguiti nei corpi idrici ricadenti nei bacini idrografici internazionali in attuazione di accordi tra gli stati membri interessati, avvalendosi a tal fine di strutture esistenti risultanti da accordi internazionali.

8. Qualora il distretto idrografico superi i confini della Comunità europea, lo Stato e le Regioni esercitano le proprie competenze adoperandosi per instaurare un coordinamento adeguato con gli Stati terzi coinvolti, al fine realizzare gli obiettivi di cui alla parte terza del presente decreto in tutto il distretto idrografico.

9. I consorzi di bonifica e di irrigazione, anche attraverso appositi accordi di programma con le competenti autorità, concorrono alla realizzazione di azioni di salvaguardia ambientale e di risanamento delle acque anche al fine della loro utilizzazione irrigua, della rinaturalizzazione dei corsi d'acqua e della fitodepurazione.

Titolo II

Obiettivi di qualità

Capo I

Obiettivo di qualità ambientale e obiettivo di qualità per specifica destinazione

Articolo 76

Disposizioni generali

1. Al fine della tutela e del risanamento delle acque superficiali e sotterranee, la parte terza del presente decreto individua gli obiettivi minimi di qualità ambientale per i corpi idrici significativi e gli obiettivi di qualità per specifica destinazione per i corpi idrici di cui all'articolo 78, da garantirsi su tutto il territorio nazionale.

2. L'obiettivo di qualità ambientale è definito in funzione della capacità dei corpi idrici di mantenere i processi naturali di autodepurazione e di supportare comunità animali e vegetali ampie e ben diversificate.

3. L'obiettivo di qualità per specifica destinazione individua lo stato dei corpi idrici idoneo ad una particolare utilizzazione da parte dell'uomo, alla vita dei pesci e dei molluschi.

4. In attuazione della parte terza del presente decreto sono adottate, mediante il Piano di tutela delle acque di cui all'articolo 121, misure atte a conseguire gli obiettivi seguenti entro il 22 dicembre 2015:

a) sia mantenuto o raggiunto per i corpi idrici significativi superficiali e sotterranei l'obiettivo di qualità ambientale corrispondente allo stato di "buono";

b) sia mantenuto, ove già esistente, lo stato di qualità ambientale "elevato" come definito nell'allegato 1 alla parte terza del presente decreto;

c) siano mantenuti o raggiunti altresì per i corpi idrici a specifica destinazione di cui all'articolo 79 gli obiettivi di qualità per specifica destinazione di cui all'allegato 2 alla parte terza del presente decreto, salvi i termini di adempimento previsti dalla normativa previgente.

5. Qualora per un corpo idrico siano designati obiettivi di qualità ambientale e per specifica destinazione che prevedono per gli stessi parametri valori limite diversi, devono essere rispettati quelli più cautelativi quando essi si riferiscono al conseguimento dell'obiettivo di qualità ambientale; l'obbligo di rispetto di tali valori limite decorre dal 22 dicembre 2015.

6. Il Piano di tutela provvede al coordinamento degli obiettivi di qualità ambientale con i diversi obiettivi di qualità per specifica destinazione.

7. Le Regioni possono definire obiettivi di qualità ambientale più elevati, nonché individuare ulteriori destinazioni dei corpi idrici e relativi obiettivi di qualità.

Articolo 77

Individuazione e perseguimento dell'obiettivo di qualità ambientale

1. Entro dodici mesi dalla data di entrata in vigore della parte terza del presente decreto, sulla base dei dati già acquisiti e dei risultati del primo rilevamento effettuato ai sensi degli articoli 118 e 120, le Regioni che non vi abbiano provveduto identificano per ciascun

corpo idrico significativo, o parte di esso, la classe di qualità corrispondente ad una di quelle indicate nell'allegato 1 alla parte terza del presente decreto.

2. In relazione alla classificazione di cui al comma 1, le Regioni stabiliscono e adottano le misure necessarie al raggiungimento o al mantenimento degli obiettivi di qualità ambientale di cui all'articolo 76, comma 4, lettere a) e b), tenendo conto del carico massimo ammissibile, ove fissato sulla base delle indicazioni delle Autorità di bacino, e assicura n d o in ogni caso per tutti i corpi idrici l'adozione di misure atte ad impedire un ulteriore degrado.

3. Al fine di assicurare entro il 22 dicembre 2015 il raggiungimento dell'obiettivo di qualità ambientale corrispondente allo stato di "buono", entro il 31 dicembre 2008 ogni corpo idrico superficiale classificato o tratto di esso deve conseguire almeno i requisiti dello stato di "sufficiente" di cui all'allegato 1 alla parte terza del presente decreto.

4. Le acque ricadenti nelle aree protette devono essere conformi agli obiettivi e agli standard di qualità fissati nell'allegato 1 alla parte terza del presente decreto, secondo le scadenze temporali ivi stabilite, salvo diversa disposizione della normativa di settore a norma della quale le singole aree sono state istituite.

5. La designazione di un corpo idrico artificiale o fortemente modificato e la relativa motivazione sono esplicitamente menzionate nei piani di bacino e sono riesaminate ogni sei anni. Le Regioni possono definire un corpo idrico artificiale o fortemente modificato quando:

a) le modifiche delle caratteristiche idromorfologiche di tale corpo, necessarie al raggiungimento di un buono stato ecologico, abbiano conseguenze negative rilevanti:

- 1) sull'ambiente in senso ampio;
- 2) sulla navigazione, comprese le infrastrutture portuali, o sul diporto;
- 3) sulle attività per le quali l'acqua è accumulata, quali la fornitura di acqua potabile, la produzione di energia o l'irrigazione;
- 4) sulla regolazione delle acque, la protezione dalle inondazioni o il drenaggio agricolo;
- 5) su altre attività sostenibili di sviluppo umano ugualmente importanti;

b) i vantaggi cui sono finalizzate le caratteristiche artificiali o modificate del corpo idrico non possono, per motivi di fattibilità tecnica o a causa dei costi sproporzionati, essere raggiunti con altri mezzi che rappresentino un'opzione significativamente migliore sul piano ambientale.

6. Le Regioni possono motivatamente prorogare il termine del 23 dicembre 2015 per poter conseguire gradualmente gli obiettivi dei corpi idrici purché non si verifichi un ulteriore deterioramento dello stato dei corpi idrici e sussistano tutte le seguenti condizioni:

a) i miglioramenti necessari per il raggiungimento del buono stato di qualità ambientale non possono essere raggiunti entro i termini stabiliti almeno per uno dei seguenti motivi:

- 1) i miglioramenti dello stato dei corpi idrici possono essere conseguiti per motivi tecnici solo in fasi successive al 23 dicembre 2015;
- 2) il completamento dei miglioramenti entro i termini fissati sarebbe sproporzionalmente costoso;
- 3) le condizioni naturali non consentono il miglioramento del corpo idrico nei tempi richiesti;
- b) la proroga dei termini e le relative motivazioni sono espressamente indicate nei piani di cui agli articoli 117 e 121;
- c) le proroghe non possono superare il periodo corrispondente a due ulteriori aggiornamenti dei piani di cui alla lettera b), fatta eccezione per i casi in cui le condizioni naturali non consentano di conseguire gli obiettivi entro detto periodo;
- d) l'elenco delle misure, la necessità delle stesse per il miglioramento progressivo entro il termine previsto, la giustificazione di ogni eventuale significativo ritardo nella attuazione delle misure, nonché il relativo calendario di attuazione delle misure devono essere riportati nei piani di cui alla lettera b). Le informazioni devono essere aggiornate nel riesame dei piani.

7. Le Regioni, per alcuni corpi idrici, possono stabilire di conseguire obiettivi ambientali meno rigorosi rispetto a quelli di cui al comma 4, qualora, a causa delle ripercussioni dell'impatto antropico rilevato ai sensi dell'articolo 118 o delle loro condizioni naturali, non sia possibile o sia esageratamente oneroso il loro raggiungimento. Devono, in ogni caso, ricorrere le seguenti condizioni:

a) la situazione ambientale e socioeconomica non consente di prevedere altre opzioni significativamente migliori sul piano ambientale ed economico;

b) la garanzia che:

- 1) per le acque superficiali venga conseguito il migliore stato ecologico e chimico possibile, tenuto conto degli impatti che non potevano ragionevolmente essere evitati per la natura dell'attività umana o dell'inquinamento;
- 2) per le acque sotterranee siano apportate modifiche minime al loro stato di qualità, tenuto conto degli impatti che non potevano ragionevolmente essere evitati per la natura dell'attività umana o dell'inquinamento;
- c) per lo stato del corpo idrico non si verifichi alcun ulteriore deterioramento;
- d) gli obiettivi ambientali meno rigorosi e le relative motivazioni figurano espressamente nel piano di gestione del bacino idrografico e del piano di tutela di cui agli articoli 117 e 121 e tali obiettivi sono rivisti ogni sei anni nell'ambito della revisione di detti piani.

8. Quando ricorrono le condizioni di cui al comma 7, la definizione di obiettivi meno rigorosi è consentita purché essi non comportino l'ulteriore deterioramento dello stato del corpo idrico e, fatto salvo il caso di cui alla lettera b) del medesimo comma 7, purché non sia pregiudicato il raggiungimento degli obiettivi fissati dalla parte terza del presente decreto in altri corpi idrici compresi nello stesso bacino idrografico.

9. Nei casi previsti dai commi 6 e 7, i Piani di tutela devono comprendere le misure volte alla tutela del corpo idrico, ivi compresi i provvedimenti integrativi o restrittivi della disciplina degli scarichi ovvero degli usi delle acque. I tempi e gli obiettivi, nonché le relative misure, sono rivisti almeno ogni sei anni ed ogni eventuale modifica deve essere inserita come aggiornamento del piano.

10. Il deterioramento temporaneo dello stato del corpo idrico dovuto a circostanze naturali o di forza maggiore eccezionali e ragionevolmente imprevedibili, come alluvioni violente e siccità prolungate, o conseguente a incidenti ragionevolmente imprevedibili, non dà luogo a una violazione delle prescrizioni della parte terza del presente decreto, purché ricorrano tutte le seguenti condizioni:

a) che siano adottate tutte le misure volte ad impedire l'ulteriore deterioramento dello stato di qualità dei corpi idrici e la compromissione del raggiungimento degli obiettivi di cui all'articolo 76 ed al presente articolo in altri corpi idrici non interessati alla circostanza;

b) che il Piano di tutela preveda espressamente le situazioni in cui detti eventi possono essere dichiarati ragionevolmente imprevedibili o eccezionali, anche adottando gli indicatori appropriati;

c) che siano previste ed adottate misure idonee a non compromettere il ripristino della qualità del corpo idrico una volta conclusi gli eventi in questione;

d) che gli effetti degli eventi eccezionali o imprevedibili siano sottoposti a un riesame annuale e, con riserva dei motivi di cui all'articolo 76, comma 4, lettera a), venga fatto tutto il possibile per ripristinare nel corpo idrico, non appena ciò sia ragionevolmente fattibile, lo stato precedente tali eventi;

e) che una sintesi degli effetti degli eventi e delle misure adottate o da adottare sia inserita nel successivo aggiornamento del Piano di tutela.

10-bis. Le Regioni non violano le disposizioni del presente decreto nei casi in cui:

a) il mancato raggiungimento del buon stato delle acque sotterranee, del buono stato ecologico delle acque superficiali o, ove pertinente, del buon potenziale ecologico ovvero l'incapacità di impedire il deterioramento del corpo idrico superficiale e sotterraneo sono dovuti a nuove modifiche delle caratteristiche fisiche di un corpo idrico superficiale o ad alterazioni idrogeologiche dei corpi idrici sotterranei;

b) l'incapacità di impedire il deterioramento da uno stato elevato ad un buono stato di un corpo idrico superficiale sia dovuto a nuove attività sostenibili di sviluppo umano purché sussistano le seguenti condizioni:

- 1) siano state avviate le misure possibili per mitigare l'impatto negativo sullo stato del corpo idrico;
- 2) siano indicate puntualmente ed illustrate nei piani di cui agli articoli 117 e 121 le motivazioni delle modifiche o delle alterazioni e gli obiettivi siano rivisti ogni sei anni;

- 3) le motivazioni delle modifiche o delle alterazioni di cui alla lettera b) siano di prioritario interesse pubblico ed i vantaggi per l'ambiente e la società, risultanti dal conseguimento degli obiettivi di cui al comma 1, siano inferiori rispetto ai vantaggi derivanti dalle modifiche o dalle alterazioni per la salute umana, per il mantenimento della sicurezza umana o per lo sviluppo sostenibile;
- 4) per motivi di fattibilità tecnica o di costi sproporzionati, i vantaggi derivanti dalle modifiche o dalle alterazioni del corpo idrico non possano essere conseguiti con altri mezzi che garantiscono soluzioni ambientali migliori.

Articolo 78

Standard di qualità ambientale per le acque superficiali

- 1.** Ai fini della identificazione del buono stato chimico, di cui all'articolo 74, comma 2, lettera z), si applicano ai corpi idrici superficiali gli standard di qualità ambientale, di seguito denominati: "Squa", di cui alla lettera A.2.6 dell'allegato 1 alla parte terza.
- 2.** Per le finalità di cui al comma 1, le Regioni e le Province autonome di Trento e di Bolzano adottano per la colonna d'acqua gli Squa di cui alla tabella 1/A della lettera A.2.6 dell'allegato 1 alla parte terza, secondo le modalità riportate alla lettera A.2.8 del medesimo allegato.
- 3.** Le Regioni e le Province autonome di Trento e di Bolzano, in alternativa alle disposizioni di cui al comma 2, possono identificare il buono stato chimico delle acque marino-costiere e delle acque di transizione, utilizzando le matrici sedimenti e biota limitatamente alle sostanze per le quali sono definiti Squa nelle suddette matrici.
- In tal caso le Regioni e le Province autonome di Trento e di Bolzano:
- a) applicano per il biota gli Squa riportati alla tabella 3/A della lettera A.2.6. dell'allegato 1 alla parte terza;
- b) applicano per i sedimenti gli Squa riportati alla tabella 2/A della lettera A.2.6 dell'allegato 1 alla parte terza;
- c) rispettano le disposizioni di cui alla lettera A.2.6.1 dell'allegato 1 alla parte terza concernenti modalità di monitoraggio e classificazione;
- d) trasmettono al Ministero dell'ambiente e della tutela del territorio e del mare, le motivazioni della scelta, al fine di fornire elementi di supporto per la notifica alla Commissione europea e agli altri Stati membri, tramite il comitato di cui all'articolo 21 della direttiva 2000/60/Ce, secondo la procedura prevista dalle norme comunitarie.
- 4.** Per le sostanze per le quali non sono definiti Squa per le matrici sedimenti e biota nelle acque marino-costiere e nelle acque di transizione, le Regioni e le Province autonome di Trento e di Bolzano effettuano il monitoraggio nella colonna d'acqua applicando i relativi Squa di cui alla tabella 1/A dell'allegato 1 alla parte terza.
- 5.** Le Regioni e le Province autonome di Trento e di Bolzano effettuano l'analisi della tendenza a lungo termine delle concentrazioni delle sostanze dell'elenco di priorità di cui alla tabella 1/A, lettera A.2.6 dell'allegato 1 alla parte terza che tendono ad accumularsi nei sedimenti e nel biota, ovvero in una sola delle due matrici, con particolare attenzione per le sostanze riportate nella citata tabella ai numeri 2, 4, 7, 13, 14, 17, 18, 19, 20, 21, 23, 28, 30 e 34, conformemente al punto A.3.2.4 dell'allegato 1 alla parte terza.
- 6.** Le Regioni e le Province autonome di Trento e di Bolzano adottano misure atte a garantire che tali concentrazioni non aumentino in maniera significativamente rilevante nei sedimenti e/o nel biota.
- 7.** Le disposizioni del presente articolo concorrono al raggiungimento entro il 20 novembre 2021 dell'obiettivo di eliminare le sostanze pericolose prioritarie indicate come PP alla tabella 1/A della lettera A.2.6. dell'allegato 1 alla parte terza negli scarichi, nei rilasci da fonte diffusa e nelle perdite, nonché al raggiungimento dell'obiettivo di ridurre gradualmente negli stessi le sostanze prioritarie individuate come P nella medesima tabella. Per le sostanze indicate come E l'obiettivo è di eliminare l'inquinamento delle acque causato da scarichi, rilasci da fonte diffusa e perdite.

Articolo 78-bis

Zone di mescolamento

- 1.** Le Regioni e le Province autonome di Trento e di Bolzano possono designare zone di mescolamento adiacenti ai punti di scarico di acque reflue contenenti sostanze dell'elenco di priorità nel rispetto dei criteri tecnici stabiliti con decreto del Ministero dell'ambiente e della tutela del territorio e del mare, sulla base delle linee guida definite a livello comunitario, ai sensi dell'articolo 4, paragrafo 4, della direttiva 2008/105/Ce. Le concentrazioni di una o più sostanze di detto elenco possono superare, nell'ambito di tali zone di mescolamento, gli Squa applicabili, a condizione che il superamento non abbia conseguenze sulla conformità agli Squa del resto del corpo idrico superficiale.
- 2.** Le Regioni e le Province autonome di Trento e di Bolzano designano le zone di mescolamento assicurando che l'estensione di ciascuna di tali zone:
- a) sia limitata alle vicinanze del punto di scarico;
- b) sia calibrata sulla base delle concentrazioni di inquinanti nel punto di scarico, dell'applicazione delle disposizioni in materia di disciplina degli scarichi di cui alla normativa vigente e dell'adozione delle migliori tecniche disponibili, in funzione del raggiungimento o mantenimento degli obiettivi ambientali.
- 3.** Le Regioni, le Province autonome di Trento e di Bolzano e le autorità di distretto riportano, rispettivamente, nei piani di tutela e nei piani di gestione le zone di mescolamento designate indicando:
- a) l'ubicazione e l'estensione;
- b) gli approcci e le metodologie applicati per definire tali zone;
- c) le misure adottate allo scopo di limitare in futuro l'estensione delle zone di mescolamento, quali quelle necessarie alla riduzione ed all'eliminazione dell'inquinamento delle acque superficiali causato dalle sostanze dell'elenco di priorità o le misure consistenti nel riesame delle autorizzazioni rilasciate ai sensi del decreto legislativo 18 febbraio 2005, n. 59, e successive modificazioni, o delle autorizzazioni preventive rilasciate ai sensi del presente decreto.
- 4.** Le disposizioni di cui al presente articolo non si applicano nelle aree protette elencate all'allegato 9, alle lettere i), ii), iii), v).

Articolo 78-ter

Inventario dei rilasci da fonte diffusa, degli scarichi e delle perdite

- 1.** Le Regioni e le Province autonome di Trento e di Bolzano, ciascuna per la parte di territorio di competenza ricadente in ciascun distretto idrografico, mettono a disposizione attraverso il sistema Sintai le informazioni di cui alla lettera A.2.8.-ter, sezione A "Stato delle acque superficiali", parte 2 "Modalità per la classificazione dello stato di qualità dei corpi idrici" dell'allegato 1 alla parte terza, secondo le scadenze temporali riportate nel medesimo allegato. Le informazioni sono ricavate sulla base dell'attività di monitoraggio e dell'attività conoscitiva delle pressioni e degli impatti di cui rispettivamente all'allegato 1 e all'allegato 3 — sezione C, alla parte terza.
- 2.** L'Istituto superiore per la protezione e ricerca ambientale, di seguito: Ispra, rende disponibili attraverso il sistema Sintai i formati standard, aggiornandoli sulla base delle linee guida adottate a livello comunitario, nonché i servizi per la messa a disposizione delle informazioni da parte delle Regioni e delle Province autonome di Trento e di Bolzano.

3. L'Ispra elabora l'inventario, su scala di distretto, dei rilasci derivanti da fonte diffusa, degli scarichi e delle perdite, di seguito denominato "inventario", con riferimento alle sostanze prioritarie e alle sostanze pericolose prioritarie. L'Ispra effettua ulteriori elaborazioni sulla base di specifiche esigenze del Ministero dell'ambiente e della tutela del territorio e del mare.
4. L'inventario è redatto sulla base della elaborazione delle informazioni di cui al comma 1, dei dati raccolti in attuazione del regolamento (Ce) n. 166/2006, nonché sulla base di altri dati ufficiali. Nell'inventario sono altresì riportate, ove disponibili, le carte topografiche e, ove rilevate, le concentrazioni di tali sostanze ed inquinanti nei sedimenti e nel biota.
5. L'inventario è finalizzato a verificare il raggiungimento dell'obiettivo di cui ai commi 1 e 7 dell'articolo 78, ed è sottoposto a riesami sulla base degli aggiornamenti effettuati dalle Regioni e dalle Province autonome di Trento e di Bolzano in attuazione delle disposizioni di cui all'articolo 118, comma 2.
6. L'Ispra, previa verifica e validazione da parte delle Regioni e delle Province autonome di Trento e di Bolzano, mette a disposizione di ciascuna autorità di distretto, tramite il sistema Sintai, gli inventari aggiornati su scala distrettuale ai fini dell'inserimento della sezione A dell'inventario nei piani di gestione riesaminati da pubblicare.

Articolo 78-quater Inquinamento transfrontaliero

1. Qualora si verifichi un superamento di un Squa nei bacini idrografici transfrontalieri, le Regioni e le Province autonome di Trento e di Bolzano interessate non si ritengono inadempienti se possono dimostrare che:
 - a) il superamento dell'Squa è dovuto ad una fonte di inquinamento al di fuori della giurisdizione nazionale;
 - b) a causa di tale inquinamento transfrontaliero si è verificata l'impossibilità di adottare misure efficaci per rispettare l'Squa in questione;
 - c) sia stato applicato, per i corpi idrici colpiti da inquinamento transfrontaliero, il meccanismo di coordinamento ai sensi dei commi 7 e 8 dell'articolo 75 e, se del caso, sia stato fatto ricorso alle disposizioni di cui ai commi 6, 7 e 10 dell'articolo 77.
2. Qualora si verificano le circostanze di cui al comma 1, le Regioni, le Province autonome di Trento e di Bolzano e le autorità di distretto competenti forniscono le informazioni necessarie al Ministero dell'ambiente e della tutela del territorio e del mare per il successivo inoltro alla Commissione europea e predispongono una relazione sintetica delle misure adottate riguardo all'inquinamento transfrontaliero da inserire rispettivamente nel piano di tutela e nel piano di gestione.

Articolo 78-quinquies Metodi di analisi per le acque superficiali e sotterranee

1. L'Ispra assicura che i metodi di analisi, compresi i metodi di laboratorio, sul campo e on line, utilizzati dalle agenzie regionali per la protezione dell'ambiente, di seguito: "Arpa", e dalle agenzie provinciali per la protezione dell'ambiente, di seguito: "Appa", ai fini del programma di monitoraggio chimico svolto ai sensi dell'allegato 1 alla parte terza, siano convalidati e documentati ai sensi della norma Uni-En Iso/Cei — 17025:2005 o di altre norme equivalenti internazionalmente accettate.
2. Ai fini dell'attuazione delle disposizioni di cui all'articolo 78, commi 1 e 2, e 78-bis, il monitoraggio è effettuato applicando le metodiche di campionamento e di analisi riportati alle lettere A.2.8, punti 16, 17 e 18, e A.3.10 dell'allegato 1 alla parte terza.
3. Le disposizioni di cui al presente articolo, agli articoli 78-sexies, 78-septies e 78-octies ed alla lettera A.2.8.-bis della sezione A "Stato delle acque superficiali" della parte 2 "Modalità per la classificazione dello stato di qualità dei corpi idrici" dell'allegato 1 alla parte terza si applicano per l'analisi chimica e il monitoraggio dello stato dei corpi idrici superficiali e sotterranei.

Articolo 78-sexies Requisiti minimi di prestazione per i metodi di analisi

1. L'Ispra verifica che i requisiti minimi di prestazione per tutti i metodi di analisi siano basati su una incertezza di misura definita conformemente ai criteri tecnici riportati alla lettera A.2.8.-bis, sezione A "Stato delle acque superficiali", parte 2 "Modalità per la classificazione dello stato di qualità dei corpi idrici" dell'allegato 1 alla parte terza.
2. In mancanza di standard di qualità ambientali per un dato parametro o di un metodo di analisi che rispetti i requisiti minimi di prestazione di cui al comma 1, le Arpa e le Appa assicurano che il monitoraggio sia svolto applicando le migliori tecniche disponibili a costi sostenibili.

Articolo 78-septies Calcolo dei valori medi

1. Ai fini del calcolo dei valori medi si applicano i criteri tecnici riportati alla lettera A.2.8.-bis, sezione A "Stato delle acque superficiali", parte 2 "Modalità per la classificazione dello stato di qualità dei corpi idrici" dell'allegato 1 alla parte terza.

Articolo 78-octies Garanzia e controllo di qualità

1. Le Regioni e le Province autonome di Trento e di Bolzano assicurano che i laboratori delle Agenzie regionali per l'ambiente (Arpa), e delle agenzie provinciali per l'ambiente (Appa), o degli enti appaltati da queste ultime applichino pratiche di gestione della qualità conformi a quanto previsto dalla norma Uni-En Iso/Cei-17025:2005 e successive modificazioni o da altre norme equivalenti internazionalmente riconosciute.
2. L'Ispra assicura la comparabilità dei risultati analitici dei laboratori Arpa, Appa o degli enti appaltati da queste ultime, sulla base:
 - a) della promozione di programmi di prove valutative delle competenze che comprendono i metodi di analisi di cui all'articolo 78-quinquies per i misurandi a livelli di concentrazione rappresentativi dei programmi di monitoraggio delle sostanze chimiche svolti ai sensi del presente decreto;
 - b) dell'analisi di materiali di riferimento rappresentativi di campioni prelevati nelle attività di monitoraggio e che contengono livelli di concentrazioni adeguati rispetto agli standard di qualità ambientali di cui all'articolo 78-sexies, comma 1.
3. I programmi di prove valutative di cui al comma 2, lettera a), vengono organizzati dall'Ispra o da altri organismi accreditati a livello nazionale o internazionale, che rispettano i criteri stabiliti dalla norma Uni En Iso/Cei 17043:2010 o da altre norme equivalenti accettate a livello internazionale. L'esito della partecipazione a tali programmi viene valutato sulla base dei sistemi di punteggio definiti dalla norma Uni En Iso/Cei 17043:2010, dalla norma Iso-13528:2006 o da altre norme equivalenti internazionalmente accettate.

Articolo 79

Obiettivo di qualità per specifica destinazione

1. Sono acque a specifica destinazione funzionale:
 - a) le acque dolci superficiali destinate alla produzione di acqua potabile;
 - b) le acque destinate alla balneazione;
 - c) le acque dolci che richiedono protezione e miglioramento per essere idonee alla vita dei pesci;
 - d) le acque destinate alla vita dei molluschi.
2. Fermo restando quanto disposto dall'articolo 76, commi 4 e 5, per le acque indicate al comma 1, è perseguito, per ciascun uso, l'obiettivo di qualità per specifica destinazione stabilito nell'allegato 2 alla parte terza del presente decreto, fatta eccezione per le acque di balneazione.
3. Le Regioni, al fine di un costante miglioramento dell'ambiente idrico, stabiliscono programmi, che vengono recepiti nel Piano di tutela, per mantenere o adeguare la qualità delle acque di cui al comma 1 all'obiettivo di qualità per specifica destinazione. Le Regioni predispongono apposito elenco aggiornato periodicamente delle acque di cui al comma 1.

Capo II

Acque a specifica destinazione

Articolo 80

Acque superficiali destinate alla produzione di acqua potabile

1. Le acque dolci superficiali, per essere utilizzate o destinate alla produzione di acqua potabile, sono classificate dalle Regioni nelle categorie A1, A2 e A3, secondo le caratteristiche fisiche, chimiche e microbiologiche di cui alla Tabella 1/A dell'allegato 2 alla parte terza del presente decreto.
2. A seconda della categoria di appartenenza, le acque dolci superficiali di cui al comma 1 sono sottoposte ai trattamenti seguenti:
 - a) Categoria A1: trattamento fisico semplice e disinfezione;
 - b) Categoria A2: trattamento fisico e chimico normale e disinfezione;
 - c) Categoria A3: trattamento fisico e chimico spinto, affinamento e disinfezione.
3. Le Regioni inviano i dati relativi al monitoraggio e alla classificazione delle acque di cui ai commi 1 e 2 al Ministero della salute, che provvede al successivo inoltro alla Commissione europea.
4. Le acque dolci superficiali che presentano caratteristiche fisiche, chimiche e microbiologiche qualitativamente inferiori ai valori limite imperativi della categoria A3 possono essere utilizzate, in via eccezionale, solo qualora non sia possibile ricorrere ad altre fonti di approvvigionamento e a condizione che le acque siano sottoposte ad opportuno trattamento che consenta di rispettare le norme di qualità delle acque destinate al consumo umano.

Articolo 81

Deroghe

1. Per le acque superficiali destinate alla produzione di acqua potabile, le Regioni possono derogare ai valori dei parametri di cui alla Tabella 1/A dell'allegato 2 alla parte terza del presente decreto:
 - a) in caso di inondazioni o di catastrofi naturali;
 - b) limitatamente ai parametri contraddistinti nell'allegato 2 alla parte terza del presente decreto Tabella 1/A dal simbolo (o), qualora ricorrano circostanze meteorologiche eccezionali o condizioni geografiche particolari;
 - c) quando le acque superficiali si arricchiscono naturalmente di talune sostanze con superamento dei valori fissati per le categorie A1, A2 e A3;
 - d) nel caso di laghi che abbiano una profondità non superiore ai 20 metri, che per rinnovare le loro acque impieghino più di un anno e nel cui specchio non defluiscono acque di scarico, limitatamente ai parametri contraddistinti nell'allegato 2 alla parte terza del presente decreto, Tabella 1/A da un asterisco (*).
2. Le deroghe di cui al comma 1 non sono ammesse se ne derivi concreto pericolo per la salute pubblica.

Articolo 82

Acque utilizzate per l'estrazione di acqua potabile

1. Fatte salve le disposizioni per le acque dolci superficiali destinate alla produzione di acqua potabile, le Regioni, all'interno del distretto idrografico di appartenenza, individuano:
 - a) tutti i corpi idrici superficiali e sotterranei che forniscono in media oltre 10 m³ al giorno o servono più di 50 persone, e
 - b) i corpi idrici destinati a tale uso futuro.
2. L'autorità competente provvede al monitoraggio, a norma dell'allegato 1 alla parte terza del presente decreto, dei corpi idrici che forniscono in media oltre 100 m³ al giorno.
3. Per i corpi idrici di cui al comma 1 deve essere conseguito l'obiettivo ambientale di cui agli articoli 76 e seguenti.

Articolo 83

Acque di balneazione

1. Le acque destinate alla balneazione devono soddisfare i requisiti di cui al decreto del Presidente della Repubblica 8 giugno 1982, n. 470.
2. Per le acque che risultano ancora non idonee alla balneazione ai sensi del decreto di cui al comma 1, le Regioni comunicano al Ministero dell'ambiente e della tutela del territorio e del mare, entro l'inizio della stagione balneare successiva alla data di entrata in vigore della parte terza del presente decreto e, successivamente, con periodicità annuale prima dell'inizio della stagione balneare, tutte

le informazioni relative alle cause della non balneabilità ed alle misure che intendono adottare, secondo le modalità indicate dal decreto di cui all'articolo 75, comma 6.

Articolo 84

Acque dolci idonee alla vita dei pesci

1. Le Regioni effettuano la designazione delle acque dolci che richiedono protezione o miglioramento per esser idonee alla vita dei pesci. Ai fini di tale designazione sono privilegiati:

a) i corsi d'acqua che attraversano il territorio di parchi nazionali e riserve naturali dello Stato nonché di parchi e riserve naturali regionali;

b) i laghi naturali ed artificiali, gli stagni ed altri corpi idrici, situati nei predetti ambiti territoriali;

c) le acque dolci superficiali comprese nelle zone umide dichiarate "di importanza internazionale" ai sensi della convenzione di Ramsar del 2 febbraio 1971, resa esecutiva con il decreto del Presidente della Repubblica 13 marzo 1976, n. 448, sulla protezione delle zone umide, nonché quelle comprese nelle "oasi di protezione della fauna", istituite dalle Regioni e Province autonome ai sensi della legge 11 febbraio 1992, n. 157;

d) le acque dolci superficiali che, ancorché non comprese nelle precedenti categorie, presentino un rilevante interesse scientifico, naturalistico, ambientale e produttivo in quanto costituenti habitat di specie animali o vegetali rare o in via di estinzione, oppure in quanto sede di complessi ecosistemi acquatici meritevoli di conservazione o, altresì, sede di antiche e tradizionali forme di produzione ittica che presentino un elevato grado di sostenibilità ecologica ed economica.

2. Le Regioni, entro quindici mesi dalla designazione, classificano le acque dolci superficiali che presentino valori dei parametri di qualità conformi con quelli imperativi previsti dalla Tabella 1/B dell'allegato 2 alla parte terza del presente decreto come acque dolci "salmonicole" o "ciprinicole".

3. La designazione e la classificazione di cui ai commi 1 e 2 devono essere gradualmente estese sino a coprire l'intero corpo idrico, ferma restando la possibilità di designare e classificare, nell'ambito del medesimo, alcuni tratti come "acqua salmonicola" e alcuni tratti come "acqua ciprinicola". La designazione e la classificazione sono sottoposte a revisione in relazione ad elementi imprevisi o sopravvenuti.

4. Qualora sia richiesto da eccezionali ed urgenti necessità di tutela della qualità delle acque dolci idonee alla vita dei pesci, il Presidente della Giunta regionale o il Presidente della Giunta provinciale, nell'ambito delle rispettive competenze, adottano provvedimenti specifici e motivati, integrativi o restrittivi degli scarichi ovvero degli usi delle acque.

5. Sono escluse dall'applicazione del presente articolo e degli articoli 85 e 86 le acque dolci superficiali dei bacini naturali o artificiali utilizzati per l'allevamento intensivo delle specie ittiche nonché i canali artificiali adibiti a uso plurimo, di scolo o irriguo, e quelli appositamente costruiti per l'allontanamento dei liquami e di acque reflue industriali.

Articolo 85

Accertamento della qualità delle acque idonee alla vita dei pesci

1. Le acque designate e classificate ai sensi dell'articolo 84 si considerano idonee alla vita dei pesci se rispondono ai requisiti riportati nella Tabella 1/B dell'allegato 2 alla parte terza del presente decreto.

2. Se dai campionamenti risulta che non sono rispettati uno o più valori dei parametri riportati nella Tabella 1/B dell'allegato 2 alla parte terza del presente decreto, le autorità competenti al controllo accertano se l'inosservanza sia dovuta a fenomeni naturali, a causa fortuita, ad apporti inquinanti o a eccessivi prelievi, e propongono all'autorità competente le misure appropriate.

3. Ai fini di una più completa valutazione delle qualità delle acque, le Regioni promuovono la realizzazione di idonei programmi di analisi biologica delle acque designate e classificate.

Articolo 86

Deroghe

1. Per le acque dolci superficiali designate o classificate per essere idonee alla vita dei pesci, le Regioni possono derogare al rispetto dei parametri indicati nella Tabella 1/B dell'allegato 2 alla parte terza del presente decreto con il simbolo (o) in caso di circostanze meteorologiche eccezionali o speciali condizioni geografiche e, quanto al rispetto dei parametri riportati nella medesima Tabella, in caso di arricchimento naturale del corpo idrico da sostanze provenienti dal suolo senza intervento diretto dell'uomo.

Articolo 87

Acque destinate alla vita dei molluschi

1. Le Regioni, d'intesa con il Ministero delle politiche agricole e forestali, designano, nell'ambito delle acque marine costiere e salmastre che sono sede di banchi e di popolazioni naturali di molluschi bivalvi e gasteropodi, quelle richiedenti protezione e miglioramento per consentire la vita e lo sviluppo degli stessi e per contribuire alla buona qualità dei prodotti della molluschicoltura direttamente commestibili per l'uomo.

2. Le Regioni possono procedere a designazioni complementari, oppure alla revisione delle designazioni già effettuate, in funzione dell'esistenza di elementi imprevisi al momento della designazione.

3. Qualora sia richiesto da eccezionali ed urgenti necessità di tutela della qualità delle acque destinate alla vita dei molluschi, il Presidente della Giunta regionale, il Presidente della Giunta provinciale e il Sindaco, nell'ambito delle rispettive competenze, adottano provvedimenti specifici e motivati, integrativi o restrittivi degli scarichi ovvero degli usi delle acque.

Articolo 88

Accertamento della qualità delle acque destinate alla vita dei molluschi

1. Le acque designate ai sensi dell'articolo 87 devono rispondere ai requisiti di qualità di cui alla Tabella 1/C dell'allegato 2 alla parte terza del presente decreto. In caso contrario, le Regioni stabiliscono programmi per ridurre l'inquinamento.

2. Se da un campionamento risulta che uno o più valori dei parametri di cui alla Tabella 1/C dell'allegato 2 alla parte terza del presente decreto non sono rispettati, le autorità competenti al controllo accertano se l'inosservanza sia dovuta a fenomeni naturali, a causa fortuita o ad altri fattori di inquinamento e le Regioni adottano misure appropriate.

Articolo 89

Deroghe

1. Per le acque destinate alla vita dei molluschi, le Regioni possono derogare ai requisiti di cui alla Tabella 1/C dell'allegato 2 alla parte terza del presente decreto in caso di condizioni meteorologiche o geomorfologiche eccezionali.

Articolo 90

Norme sanitarie

1. Le attività di cui agli articoli 87, 88 e 89 lasciano impregiudicata l'attuazione delle norme sanitarie relative alla classificazione delle zone di produzione e di stabulazione dei molluschi bivalvi vivi, effettuata ai sensi del decreto legislativo 30 dicembre 1992, n. 530.

Titolo III

Tutela dei corpi idrici e disciplina degli scarichi

Capo I

Aree richiedenti specifiche misure di prevenzione dall'inquinamento e di risanamento

Articolo 91

Aree sensibili

- 1.** Le aree sensibili sono individuate secondo i criteri dell'allegato 6 alla parte terza del presente decreto. Sono comunque aree sensibili:
- a) i laghi di cui all'allegato 6 alla parte terza del presente decreto, nonchè i corsi d'acqua a esse afferenti per un tratto di 10 chilometri dalla linea di costa;
 - b) le aree lagunari di Orbetello, Ravenna e Piailassa-Baiona, le Valli di Comacchio, i laghi salmastri e il delta del Po;
 - c) le zone umide individuate ai sensi della convenzione di Ramsar del 2 febbraio 1971, resa esecutiva con decreto del Presidente della Repubblica 13 marzo 1976, n. 448;
 - d) le aree costiere dell'Adriatico Nord-Occidentale dalla foce dell'Adige al confine meridionale del Comune di Pesaro e i corsi d'acqua ad essi afferenti per un tratto di 10 chilometri dalla linea di costa;
 - e) il lago di Garda e il lago d'Idro;
 - f) i fiumi Sarca-Mincio, Oglio, Adda, Lambro-Olona meridionale e Ticino;
 - g) il fiume Arno a valle di Firenze e i relativi affluenti;
 - h) il golfo di Castellammare in Sicilia;
 - i) le acque costiere dell'Adriatico settentrionale.
- 2.** Il Ministro dell'ambiente e della tutela del territorio e del mare, sentita la Conferenza Stato-Regioni, entro centottanta giorni dalla data di entrata in vigore della parte terza del presente decreto individua con proprio decreto ulteriori aree sensibili identificate secondo i criteri di cui all'allegato 6 alla parte terza del presente decreto.
- 3.** Resta fermo quanto disposto dalla legislazione vigente relativamente alla tutela di Venezia.
- 4.** Le Regioni, sulla base dei criteri di cui al comma 1 e sentita l'Autorità di bacino, entro un anno dalla data di entrata in vigore della parte terza del presente decreto, e successivamente ogni due anni, possono designare ulteriori aree sensibili ovvero individuare all'interno delle aree indicate nel comma 2 i corpi idrici che non costituiscono aree sensibili.
- 5.** Le Regioni, sulla base dei criteri di cui al comma 1 e sentita l'Autorità di bacino, delimitano i bacini drenanti nelle aree sensibili che contribuiscono all'inquinamento di tali aree.
- 6.** Il Ministro dell'ambiente e della tutela del territorio e del mare provvede con proprio decreto, da emanare ogni quattro anni dalla data di entrata in vigore della parte terza del presente decreto, sentita la Conferenza Stato-Regioni, alla riedificazione delle aree sensibili e dei rispettivi bacini drenanti che contribuiscono all'inquinamento delle aree sensibili.
- 7.** Le nuove aree sensibili identificate ai sensi dei commi 2, 4, e 6 devono soddisfare i requisiti dell'articolo 106 entro sette anni dall'identificazione.
- 8.** Gli scarichi recapitanti nei bacini drenanti afferenti alle aree sensibili di cui ai commi 2 e 6 sono assoggettate alle disposizioni di cui all'articolo 106.

Articolo 92

Zone vulnerabili da nitrati di origine agricola

- 1.** Le zone vulnerabili sono individuate secondo i criteri di cui all'allegato 7/A-I alla parte terza del presente decreto.
- 2.** Ai fini della prima individuazione sono designate zone vulnerabili le aree elencate nell'allegato 7/A-III alla parte terza del presente decreto.
- 3.** Per tener conto di cambiamenti e/o di fattori imprevisti alla data di entrata in vigore della parte terza del presente decreto, dopo quattro anni da tale data il Ministro dell'ambiente e della tutela del territorio e del mare con proprio decreto, sentita la Conferenza Stato-Regioni, può modificare i criteri di cui al comma 1.
- 4.** Entro centottanta giorni dalla data di entrata in vigore della parte terza del presente decreto, sulla base dei dati disponibili e tenendo conto delle indicazioni stabilite nell'allegato 7/A-I alla parte terza del presente decreto, le Regioni, sentite le Autorità di bacino, possono individuare ulteriori zone vulnerabili oppure, all'interno delle zone indicate nell'allegato 7/A-III alla parte terza del presente decreto, le parti che non costituiscono zone vulnerabili.
- 5.** Per tener conto di cambiamenti e/o di fattori imprevisti al momento della precedente designazione, almeno ogni quattro anni le Regioni, sentite le Autorità di bacino, devono riesaminare e, se necessario, opportunamente rivedere o completare le designazioni delle zone vulnerabili. A tal fine le Regioni predispongono e attuano, ogni quattro anni, un programma di controllo per verificare le concentrazioni dei nitrati nelle acque dolci per il periodo di un anno, secondo le prescrizioni di cui all'allegato 7/A-I alla parte terza del presente decreto, nonchè riesaminano lo stato eutrofico causato da azoto delle acque dolci superficiali, delle acque di transizione e delle acque marine costiere.

6. Nelle zone individuate ai sensi dei commi 2, 4 e 5 devono essere attuati i programmi di azione di cui al comma 7, nonché le prescrizioni contenute nel codice di buona pratica agricola di cui al decreto del Ministro per le politiche agricole e forestali 19 aprile 1999, pubblicato nel Supplemento ordinario alla Gazzetta ufficiale n. 102 del 4 maggio 1999.

7. Entro un anno dalla data di entrata in vigore della parte terza del presente decreto per le zone designate ai sensi dei commi 2 e 4, ed entro un anno dalla data di designazione per le ulteriori zone di cui al comma 5, le Regioni, sulla base delle indicazioni e delle misure di cui all'allegato 7/A-IV alla parte terza del presente decreto, definiscono, o rivedono se già posti in essere, i programmi d'azione obbligatori per la tutela e il risanamento delle acque dall'inquinamento causato da nitrati di origine agricola, e provvedono alla loro attuazione nell'anno successivo per le zone vulnerabili di cui ai commi 2 e 4 e nei successivi quattro anni per le zone di cui al comma 5.

8. Le Regioni provvedono, inoltre, a:

- a) integrare, se del caso, in relazione alle esigenze locali, il codice di buona pratica agricola, stabilendone le modalità di applicazione;
- b) predisporre ed attuare interventi di formazione e di informazione degli agricoltori sul programma di azione e sul codice di buona pratica agricola;
- c) elaborare ed applicare, entro quattro anni a decorrere dalla definizione o revisione dei programmi di cui al comma 7, i necessari strumenti di controllo e verifica dell'efficacia dei programmi stessi sulla base dei risultati ottenuti; ove necessario, modificare o integrare tali programmi individuando, tra le ulteriori misure possibili, quelle maggiormente efficaci, tenuto conto dei costi di attuazione delle misure stesse.

8-bis. Le Regioni riesaminano e, se del caso, rivedono i programmi d'azione obbligatori di cui al comma 7, inclusa qualsiasi misura supplementare adottata ai sensi della lettera c) del comma 8, per lo meno ogni quattro anni.

9. Gli esiti del riesame delle designazioni di cui al comma 5, i programmi di azione stabiliti ai sensi del comma 7, inclusi gli esiti del riesame di cui al comma 8-bis, i risultati delle verifiche dell'efficacia degli stessi e le revisioni effettuate sono comunicati al Ministero dell'ambiente e della tutela del territorio e del mare, secondo le modalità indicate nel decreto di cui all'articolo 75, comma 6. Al Ministero per le politiche agricole e forestali è data tempestiva notizia delle integrazioni apportate al codice di buona pratica agricola di cui al comma 8, lettera a), nonché degli interventi di formazione e informazione.

10. Al fine di garantire un generale livello di protezione delle acque è raccomandata l'applicazione del codice di buona pratica agricola anche al di fuori delle zone vulnerabili.

Articolo 93

Zone vulnerabili da prodotti fitosanitari e zone vulnerabili alla desertificazione

1. Con le modalità previste dall'articolo 92, e sulla base delle indicazioni contenute nell'allegato 7/B alla parte terza del presente decreto, le Regioni identificano le aree vulnerabili da prodotti fitosanitari secondo i criteri di cui all'articolo 5, comma 21, del decreto legislativo 17 marzo 1995, n. 194, allo scopo di proteggere le risorse idriche o altri comparti ambientali dall'inquinamento derivante dall'uso di prodotti fitosanitari.

2. Le Regioni e le Autorità di bacino verificano la presenza nel territorio di competenza di aree soggette o minacciate da fenomeni di siccità, degrado del suolo e processi di desertificazione e le designano quali aree vulnerabili alla desertificazione.

3. Per le aree di cui al comma 2, nell'ambito della pianificazione di distretto e della sua attuazione, sono adottate specifiche misure di tutela, secondo i criteri previsti nel Piano d'azione nazionale di cui alla delibera Cipe del 22 dicembre 1998, pubblicata nella Gazzetta ufficiale n. 39 del 17 febbraio 1999.

Articolo 94

Disciplina delle aree di salvaguardia delle acque superficiali e sotterranee destinate al consumo umano

1. Su proposta delle Autorità d'ambito, le Regioni, per mantenere e migliorare le caratteristiche qualitative delle acque superficiali e sotterranee destinate al consumo umano, erogate a terzi mediante impianto di acquedotto che riveste carattere di pubblico interesse, nonché per la tutela dello stato delle risorse, individuano le aree di salvaguardia distinte in zone di tutela assoluta e zone di rispetto, nonché, all'interno dei bacini imbriferi e delle aree di ricarica della falda, le zone di protezione.

2. Per gli approvvigionamenti diversi da quelli di cui al comma 1, le Autorità competenti impartiscono, caso per caso, le prescrizioni necessarie per la conservazione e la tutela della risorsa e per il controllo delle caratteristiche qualitative delle acque destinate al consumo umano.

3. La zona di tutela assoluta è costituita dall'area immediatamente circostante le captazioni o derivazioni: essa, in caso di acque sotterranee e, ove possibile, per le acque superficiali, deve avere un'estensione di almeno dieci metri di raggio dal punto di captazione, deve essere adeguatamente protetta e dev'essere adibita esclusivamente a opere di captazione o presa e ad infrastrutture di servizio.

4. La zona di rispetto è costituita dalla porzione di territorio circostante la zona di tutela assoluta da sottoporre a vincoli e destinazioni d'uso tali da tutelare qualitativamente e quantitativamente la risorsa idrica captata e può essere suddivisa in zona di rispetto ristretta e zona di rispetto allargata, in relazione alla tipologia dell'opera di presa o captazione e alla situazione locale di vulnerabilità e rischio della risorsa. In particolare, nella zona di rispetto sono vietati l'insediamento dei seguenti centri di pericolo e lo svolgimento delle seguenti attività:

- a) dispersione di fanghi e acque reflue, anche se depurati;
- b) accumulo di concimi chimici, fertilizzanti o pesticidi;
- c) spandimento di concimi chimici, fertilizzanti o pesticidi, salvo che l'impiego di tali sostanze sia effettuato sulla base delle indicazioni di uno specifico piano di utilizzazione che tenga conto della natura dei suoli, delle colture compatibili, delle tecniche agronomiche impiegate e della vulnerabilità delle risorse idriche;
- d) dispersione nel sottosuolo di acque meteoriche proveniente da piazzali e strade.
- e) aree cimiteriali;
- f) apertura di cave che possono essere in connessione con la falda;
- g) apertura di pozzi ad eccezione di quelli che estraggono acque destinate al consumo umano e di quelli finalizzati alla variazione dell'estrazione ed alla protezione delle caratteristiche quali-quantitative della risorsa idrica;
- h) gestione di rifiuti;
- i) stoccaggio di prodotti ovvero, sostanze chimiche pericolose e sostanze radioattive;
- l) centri di raccolta, demolizione e rottamazione di autoveicoli;
- m) pozzi perdenti;
- n) pascolo e stabulazione di bestiame che ecceda i 170 chilogrammi per ettaro di azoto presente negli effluenti, al netto delle perdite di stoccaggio e distribuzione. È comunque vietata la stabulazione di bestiame nella zona di rispetto ristretta.

5. Per gli insediamenti o le attività di cui al comma 4, preesistenti, ove possibile, e comunque ad eccezione delle aree cimiteriali, sono adottate le misure per il loro allontanamento; in ogni caso deve essere garantita la loro messa in sicurezza. Entro centottanta giorni dalla data di entrata in vigore della parte terza del presente decreto le Regioni e le Province autonome disciplinano, all'interno delle zone di rispetto, le seguenti strutture o attività:

- a) fognature;

- b) edilizia residenziale e relative opere di urbanizzazione;
 - c) opere viarie, ferroviarie e in genere infrastrutture di servizio;
 - d) pratiche agronomiche e contenuti dei piani di utilizzazione di cui alla lettera c) del comma 4.
- 6.** In assenza dell'individuazione da parte delle Regioni o delle Province autonome della zona di rispetto ai sensi del comma 1, la medesima ha un'estensione di 200 metri di raggio rispetto al punto di captazione o di derivazione.
- 7.** Le zone di protezione devono essere delimitate secondo le indicazioni delle Regioni o delle Province autonome per assicurare la protezione del patrimonio idrico. In esse si possono adottare misure relative alla destinazione del territorio interessato, limitazioni e prescrizioni per gli insediamenti civili, produttivi, turistici, agro-forestali e zootecnici da inserirsi negli strumenti urbanistici comunali, provinciali, regionali, sia generali sia di settore.
- 8.** Ai fini della protezione delle acque sotterranee, anche di quelle non ancora utilizzate per l'uso umano, le Regioni e le Province autonome individuano e disciplinano, all'interno delle zone di protezione, le seguenti aree:
- a) aree di ricarica della falda;
 - b) emergenze naturali ed artificiali della falda;
 - c) zone di riserva.

Capo II

Tutela quantitativa della risorsa e risparmio idrico

Articolo 95

Pianificazione del bilancio idrico

- 1.** La tutela quantitativa della risorsa concorre al raggiungimento degli obiettivi di qualità attraverso una pianificazione delle utilizzazioni delle acque volta ad evitare ripercussioni sulla qualità delle stesse e a consentire un consumo idrico sostenibile.
- 2.** Nei piani di tutela sono adottate le misure volte ad assicurare l'equilibrio del bilancio idrico come definito dalle Autorità di bacino, nel rispetto delle priorità stabilite dalla normativa vigente e tenendo conto dei fabbisogni, delle disponibilità, del minimo deflusso vitale, della capacità di ravvenamento della falda e delle destinazioni d'uso della risorsa compatibili con le relative caratteristiche qualitative e quantitative.
- 3.** Entro centottanta giorni dalla data di entrata in vigore della parte terza del presente decreto, le Regioni definiscono, sulla base delle linee guida adottate dal Ministro dell'ambiente e della tutela del territorio e del mare con proprio decreto, previa intesa con la Conferenza permanente per i rapporti tra lo Stato, le Regioni e le Province autonome di Trento e di Bolzano, nonché sulla base dei criteri già adottati dalle Autorità di bacino, gli obblighi di installazione e manutenzione in regolare stato di funzionamento di idonei dispositivi per la misurazione delle portate e dei volumi d'acqua pubblica derivati, in corrispondenza dei punti di prelievo e, ove presente, di restituzione, nonché gli obblighi e le modalità di trasmissione dei risultati delle misurazioni dell'Autorità concedente per il loro successivo inoltro alla Regione ed alle Autorità di bacino competenti. Le Autorità di bacino provvedono a trasmettere i dati in proprio possesso al Servizio geologico d'Italia — Dipartimento difesa del suolo dell'Agenzia per la protezione dell'ambiente e per i servizi tecnici (Apat) secondo le modalità di cui all'articolo 75, comma 6.
- 4.** Salvo quanto previsto al comma 5, tutte le derivazioni di acqua comunque in atto alla data di entrata in vigore della parte terza del presente decreto sono regolate dall'Autorità concedente mediante la previsione di rilasci volti a garantire il minimo deflusso vitale nei corpi idrici, come definito secondo i criteri adottati dal Ministro dell'ambiente e della tutela del territorio e del mare con apposito decreto, previa intesa con la Conferenza Stato-Regioni, senza che ciò possa dar luogo alla corresponsione di indennizzi da parte della pubblica amministrazione, fatta salva la relativa riduzione del canone demaniale di concessione.
- 5.** Per le finalità di cui ai commi 1 e 2, le Autorità concedenti effettuano il censimento di tutte le utilizzazioni in atto nel medesimo corpo idrico sulla base dei criteri adottati dal Ministro dell'ambiente e della tutela del territorio e del mare con proprio decreto, previa intesa con la Conferenza permanente per i rapporti tra lo Stato, le Regioni e le Province autonome di Trento e di Bolzano; le medesime Autorità provvedono successivamente, ove necessario, alla revisione di tale censimento, disponendo prescrizioni o limitazioni temporali o quantitative, senza che ciò possa dar luogo alla corresponsione di indennizzi da parte della pubblica amministrazione, fatta salva la relativa riduzione del canone demaniale di concessione.
- 6.** Nel provvedimento di concessione preferenziale, rilasciato ai sensi dell'articolo 4 del Regio decreto 11 dicembre 1933, n. 1775, sono contenute le prescrizioni relative ai rilasci volti a garantire il minimo deflusso vitale nei corpi idrici nonché le prescrizioni necessarie ad assicurare l'equilibrio del bilancio idrico.

Articolo 96

Modifiche al Regio decreto 11 dicembre 1933, n. 1775

- 1.** Il secondo comma dell'articolo 7 del testo unico delle disposizioni sulle acque impianti elettrici, approvato con Regio decreto 11 dicembre 1933, n. 1775, è sostituito dal seguente:
- "Le domande di cui al primo comma relative sia alle grandi sia alle piccole derivazioni sono altresì trasmesse alle Autorità di bacino territorialmente competenti che, entro il termine perentorio di quaranta giorni dalla data di ricezione ove si tratti di domande relative a piccole derivazioni, comunicano il proprio parere vincolante ai competente Ufficio Istruttore in ordine alla compatibilità della utilizzazione con le previsioni del Piano di tutela, ai fini del controllo sull'equilibrio del bilancio idrico o idrologico, anche in attesa di approvazione del Piano anzidetto. Qualora le domande siano relative a grandi derivazioni, il termine per la comunicazione del suddetto parere è elevato a novanta giorni dalla data di ricezione delle domande medesime. Decorsi i predetti termini senza che sia intervenuta alcuna pronuncia, il Ministro dell'ambiente e della tutela del territorio e del mare nomina un Commissario "ad acta" che provvede entro i medesimi termini decorrenti dalla data della nomina."
- 2.** I commi 1 e 1-bis, dell'articolo 9 del Regio decreto 11 dicembre 1933, n. 1775, sono sostituiti dai seguenti:
- "1. Tra più domande concorrenti, completata l'istruttoria di cui agli articoli 7 e 8, è preferita quella che da sola, o in connessione con altre utenze concesse o richieste, presenta la più razionale utilizzazione delle risorse idriche in relazione ai seguenti criteri:
- a) l'attuale livello di soddisfacimento delle esigenze essenziali dei concorrenti anche da parte dei servizi pubblici di acquedotto o di irrigazione e la prioritaria destinazione delle risorse qualificate all'uso potabile;
 - b) le effettive possibilità di migliore utilizzo delle fonti in relazione all'uso;
 - c) le caratteristiche quantitative e qualitative del corpo idrico oggetto di prelievo;
 - d) la quantità e la qualità dell'acqua restituita rispetto a quella prelevata.
- 1-bis. E' preferita la domanda che, per lo stesso tipo di uso, garantisce la maggior restituzione d'acqua in rapporto agli obiettivi di qualità dei corpi idrici. In caso di più domande concorrenti per usi produttivi è altresì preferita quella del richiedente che aderisce al sistema Iso 14001, ovvero al sistema di cui al regolamento (Cee) n. 761/2001 del Parlamento europeo e del Consiglio, del 19 marzo 2001, sull'adesione volontaria delle organizzazioni a un sistema comunitario di gestione e audit (Emas).

1-ter. Per lo stesso tipo di uso è preferita la domanda che garantisce che i minori prelievi richiesti siano integrati dai volumi idrici derivati da attività di recupero e di riciclo.".

3. L'articolo 12-bis del Regio decreto 11 dicembre 1933, n. 1775, è sostituito dal seguente:

"Articolo 12-bis.

1. Il provvedimento di concessione è rilasciato se:

- a) non pregiudica il mantenimento o il raggiungimento degli obiettivi di qualità definiti per il corso d'acqua interessato;
- b) è garantito il minimo deflusso vitale e l'equilibrio del bilancio idrico;
- c) non sussistono possibilità di riutilizzo di acque reflue depurate o provenienti dalla raccolta di acque piovane ovvero, pur sussistendo tali possibilità, il riutilizzo non risulta sostenibile sotto il profilo economico.

2. I volumi di acqua concessi sono altresì commisurati alle possibilità di risparmio, riutilizzo o riciclo delle risorse. Il disciplinare di concessione deve fissare, ove tecnicamente possibile, la quantità e le caratteristiche qualitative dell'acqua restituita. Analogamente, nei casi di prelievo da falda deve essere garantito l'equilibrio tra il prelievo e la capacità di ricarica dell'acquifero, anche al fine di evitare pericoli di intrusione di acque salate o inquinate, e quant'altro sia utile in funzione del controllo del miglior regime delle acque.

3. L'utilizzo di risorse prelevate da sorgenti o falde, o comunque riservate al consumo umano, può essere assentito per usi diversi da quello potabile se:

- a) viene garantita la condizione di equilibrio del bilancio idrico per ogni singolo fabbisogno;
- b) non sussistono possibilità di riutilizzo di acque reflue depurate o provenienti dalla raccolta di acque piovane, oppure, dove sussistano tali possibilità, il riutilizzo non risulta sostenibile sotto il profilo economico;
- c) sussiste adeguata disponibilità delle risorse predette e vi è una accertata carenza qualitativa e quantitativa di fonti alternative di approvvigionamento.

4. Nei casi di cui al comma 3, il canone di utenza per uso diverso da quello potabile è triplicato. Sono escluse le concessioni ad uso idroelettrico i cui impianti sono posti in serie con gli impianti di acquedotto.".

4. L'articolo 17 del Regio decreto 11 dicembre 1933, n. 1775, è sostituito dal seguente:

"Articolo 17.

1. Salvo quanto previsto dall'articolo 93 e dal comma 2, è vietato derivare o utilizzare acqua pubblica senza un provvedimento autorizzativo o concessorio dell'autorità competente.

2. La raccolta di acque piovane in invasi e cisterne al servizio di fondi agricoli o di singoli edifici è libera e non richiede licenza o concessione di derivazione di acqua; la realizzazione dei relativi manufatti è regolata dalle leggi in materia di edilizia, di costruzioni nelle zone sismiche, di dighe e sbarramenti e dalle altre leggi speciali.

3. Nel caso di violazione delle norme di cui al comma 1, Amministrazione competente dispone la cessazione dell'utenza abusiva ed il contravventore, fatti salvi ogni altro adempimento o comminatoria previsti dalle leggi vigenti, è tenuto al pagamento di una sanzione amministrativa pecuniaria da 3.000 euro a 30.000 euro. Nei casi di particolare tenuità si applica la sanzione amministrativa pecuniaria da 300 euro a 1.500 euro. Alla sanzione prevista dal presente articolo non si applica il pagamento in misura ridotta di cui all'articolo 16 della legge 24 novembre 1981, n. 689. E' in ogni caso dovuta una somma pari ai canoni non corrisposti. L'autorità competente, con espresso provvedimento nel quale sono stabilite le necessarie cautele, può eccezionalmente consentire la continuazione provvisoria del prelievo in presenza di particolari ragioni di interesse pubblico generale, purché l'utilizzazione non risulti in palese contrasto con i diritti di terzi e con il buon regime delle acque.".

5. Il secondo comma dell'articolo 54 del Regio decreto 11 dicembre 1933, n. 1775, già abrogato dall'articolo 23 del decreto legislativo 11 maggio 1999, n. 152, resta abrogato.

6. Fatto salvo quanto previsto dal comma 7, per le derivazioni o utilizzazioni di acqua pubblica in tutto o in parte abusivamente in atto è ammessa la presentazione di domanda di concessione in sanatoria entro il 30 giugno 2006 previo pagamento della sanzione di cui all'articolo 17 del Regio decreto 11 dicembre 1933, n. 1775, aumentata di un quinto. Successivamente a tale data, alle derivazioni o utilizzazioni di acqua pubblica in tutto o in parte abusivamente in atto si applica l'articolo 17, comma 3, del Regio decreto 11 dicembre 1933 n. 1775. La concessione in sanatoria è rilasciata nel rispetto della legislazione vigente e delle utenze regolarmente assentite. In pendenza del procedimento istruttorio della concessione in sanatoria, l'utilizzazione può proseguire fermo restando l'obbligo del pagamento del canone per l'uso effettuato e il potere dell'autorità concedente di sospendere in qualsiasi momento l'utilizzazione qualora in contrasto con i diritti di terzi o con il raggiungimento o il mantenimento degli obiettivi di qualità e dell'equilibrio del bilancio idrico. Restano comunque ferme le disposizioni di cui all'articolo 95, comma 5.

7. I termini entro i quali far valere, a pena di decadenza, ai sensi degli articoli 3 e 4 del Regio decreto 11 dicembre 1933, n. 1775, il diritto al riconoscimento o alla concessione di acque che hanno assunto natura pubblica a norma dell'articolo 1, comma 1 della legge 5 gennaio 1994, n. 36, nonché per la presentazione delle denunce dei pozzi a norma dell'articolo 10 del decreto legislativo 12 luglio 1993, n. 275, sono prorogati al 31 dicembre 2007. In tali casi i canoni demaniali decorrono dal 10 agosto 1999. Nel provvedimento di concessione preferenziale sono contenute le prescrizioni relative ai rilasci volti a garantire il minimo deflusso vitale nei corpi idrici e quelle prescrizioni necessarie ad assicurare l'equilibrio del bilancio idrico.

8. Il primo comma dell'articolo 21 del Regio decreto 11 dicembre 1933, n. 1775, è sostituito dal seguente:

"Tutte le concessioni di derivazione sono temporanee. La durata delle concessioni, fatto salvo quanto disposto dal secondo comma, non può eccedere i trenta anni ovvero i quaranta per uso irriguo e per la piscicoltura, ad eccezione di quelle di grande derivazione idroelettrica, per le quali resta ferma la disciplina di cui all'articolo 12, commi 6, 7 e 8 del decreto legislativo 16 marzo 1999, n. 79".

9. Dopo il terzo comma dell'articolo 21 del Regio decreto 11 dicembre 1933, n. 1775, è inserito il seguente:

"Le concessioni di derivazioni per uso irriguo devono tener conto delle tipologie delle colture in funzione della disponibilità della risorsa idrica, della quantità minima necessaria alla coltura stessa, prevedendo se necessario specifiche modalità di irrigazione; le stesse sono assentite o rinnovate solo qualora non risulti possibile soddisfare la domanda d'acqua attraverso le strutture consortili già operanti sul territorio.".

10. Fatta salva l'efficacia delle norme più restrittive, tutto il territorio nazionale è assoggettato a tutela ai sensi dell'articolo 94 del Regio decreto 11 dicembre 1933, n. 1775.

11. Le Regioni disciplinano i procedimenti di rilascio delle concessioni di derivazione di acque pubbliche nel rispetto delle direttive sulla gestione del demanio idrico nelle quali sono indicate anche le possibilità di libero utilizzo di acque superficiali scolanti su suoli o in fossi di canali di proprietà privata. Le Regioni, sentite le Autorità di bacino, disciplinano forme di regolazione dei prelievi delle acque sotterranee per gli usi domestici, come definiti dall'articolo 93 del Regio decreto 11 dicembre 1933, n. 1775, laddove sia necessario garantire l'equilibrio del bilancio idrico.

Articolo 97

Acque minerali naturali e di sorgenti

1. Le concessioni di utilizzazione delle acque minerali naturali e delle acque di sorgente sono rilasciate tenuto conto delle esigenze di approvvigionamento e distribuzione delle acque potabili e delle previsioni del Piano di tutela di cui all'articolo 121.

Articolo 98

Risparmio idrico

1. Coloro che gestiscono o utilizzano la risorsa idrica adottano le misure necessarie all'eliminazione degli sprechi ed alla riduzione dei consumi e ad incrementare il riciclo ed il riutilizzo, anche mediante l'utilizzazione delle migliori tecniche disponibili.
2. Le Regioni, sentite le Autorità di bacino, approvano specifiche norme sul risparmio idrico in agricoltura, basate sulla pianificazione degli usi, sulla corretta individuazione dei fabbisogni nel settore, e sui controlli degli effettivi emungimenti.

Articolo 99

Riutilizzo dell'acqua

1. Il Ministro dell'ambiente e della tutela del territorio e del mare con proprio decreto, sentiti i Ministri delle politiche agricole e forestali, della salute e delle attività produttive, detta le norme tecniche per il riutilizzo delle acque reflue.
2. Le Regioni, nel rispetto dei principi della legislazione statale, e sentita **8**, adottano norme e misure volte a favorire il riciclo dell'acqua e il riutilizzo delle acque reflue depurate.

Capo III

Tutela qualitativa della risorsa: disciplina degli scarichi

Articolo 100

Reti fognarie

1. Gli agglomerati con un numero di abitanti equivalenti superiore a 2.000 devono essere provvisti di reti fognarie per le acque reflue urbane.
2. La progettazione, la costruzione e la manutenzione delle reti fognarie si effettuano adottando le migliori tecniche disponibili e che comportino costi economicamente ammissibili, tenendo conto, in particolare:
 - a) della portata media, del volume annuo e delle caratteristiche delle acque reflue urbane;
 - b) della prevenzione di eventuali fenomeni di rigurgito che comportino la fuoriuscita delle acque reflue dalle sezioni fognarie;
 - c) della limitazione dell'inquinamento dei ricettori, causato da tracimazioni originate da particolari eventi meteorici.
3. Per insediamenti, installazioni o edifici isolati che producono acque reflue domestiche, le Regioni individuano sistemi individuali o altri sistemi pubblici o privati adeguati che raggiungano lo stesso livello di protezione ambientale, indicando i tempi di adeguamento degli scarichi a detti sistemi,

Articolo 101

Criteri generali della disciplina degli scarichi

1. Tutti gli scarichi sono disciplinati in funzione del rispetto degli obiettivi di qualità dei corpi idrici e devono comunque rispettare i valori limite previsti nell'allegato 5 alla parte terza del presente decreto. L'autorizzazione può in ogni caso stabilire specifiche deroghe ai suddetti limiti e idonee prescrizioni per i periodi di avviamento e di arresto e per l'eventualità di guasti nonché per gli ulteriori periodi transitori necessari per il ritorno alle condizioni di regime.
2. Ai fini di cui al comma 1, le Regioni, nell'esercizio della loro autonomia, tenendo conto dei carichi massimi ammissibili e delle migliori tecniche disponibili, definiscono i valori-limite di emissione, diversi da quelli di cui all'allegato 5 alla parte terza del presente decreto, sia in concentrazione massima ammissibile sia in quantità massima per unità di tempo in ordine ad ogni sostanza inquinante e per gruppi o famiglie di sostanze affini. Le Regioni non possono stabilire valori limite meno restrittivi di quelli fissati nell'allegato 5 alla parte terza del presente decreto:
 - a) nella Tabella 1, relativamente allo scarico di acque reflue urbane in corpi idrici superficiali;
 - b) nella Tabella 2, relativamente allo scarico di acque reflue urbane in corpi idrici superficiali ricadenti in aree sensibili;
 - c) nella Tabella 3/A, per i cicli produttivi ivi indicati;
 - d) nelle Tabelle 3 e 4, per quelle sostanze indicate nella Tabella 5 del medesimo allegato.
3. Tutti gli scarichi, ad eccezione di quelli domestici e di quelli ad essi assimilati ai sensi del comma 7, lettera e), devono essere resi accessibili per il campionamento da parte dell'autorità competente per il controllo nel punto assunto a riferimento per il campionamento, che, salvo quanto previsto dall'articolo 108, comma 4, va effettuato immediatamente a monte della immissione nel recapito in tutti gli impluvi naturali, le acque superficiali e sotterranee, interne e marine, le fognature, sul suolo e nel sottosuolo.
4. L'autorità competente per il controllo è autorizzata ad effettuare tutte le ispezioni che ritenga necessarie per l'accertamento delle condizioni che danno luogo alla formazione degli scarichi. Essa può richiedere che scarichi parziali contenenti le sostanze di cui ai numeri 1, 2, 3, 4, 5, 6, 7, 8, 9, 10, 12, 15, 16, 17 e 18 della tabella 5 dell'allegato 5 alla parte terza del presente decreto subiscano un trattamento particolare prima della loro confluenza nello scarico generale.
5. I valori limite di emissione non possono in alcun caso essere conseguiti mediante diluizione con acque prelevate esclusivamente allo scopo. Non è comunque consentito diluire con acque di raffreddamento, di lavaggio o prelevate esclusivamente allo scopo gli scarichi parziali di cui al comma 4, prima del trattamento degli stessi per adeguarli ai limiti previsti dalla parte terza del presente decreto. L'autorità competente, in sede di autorizzazione prescrive che lo scarico delle acque di raffreddamento, di lavaggio, ovvero impiegate per la produzione di energia, sia separato dagli scarichi terminali contenenti le sostanze di cui al comma 4.
6. Qualora le acque prelevate da un corpo idrico superficiale presentino parametri con valori superiori ai valori-limite di emissione, la disciplina dello scarico è fissata in base alla natura delle alterazioni e agli obiettivi di qualità del corpo idrico ricettore. In ogni caso le acque devono essere restituite con caratteristiche qualitative non peggiori di quelle prelevate e senza maggiorazioni di portata allo stesso corpo idrico dal quale sono state prelevate.
7. Salvo quanto previsto dall'articolo 112, ai fini della disciplina degli scarichi e delle autorizzazioni, sono assimilate alle acque reflue domestiche le acque reflue:
 - a) provenienti da imprese dedite esclusivamente alla coltivazione del terreno e/o alla silvicoltura;
 - b) provenienti da imprese dedite ad allevamento di bestiame
 - c) provenienti da imprese dedite alle attività di cui alle lettere a) e b) che esercitano anche attività di trasformazione o di valorizzazione della produzione agricola, inserita con carattere di normalità e complementarietà funzionale nel ciclo produttivo aziendale e con materia prima lavorata proveniente in misura prevalente dall'attività di coltivazione dei terreni di cui si abbia a qualunque titolo la disponibilità;
 - d) provenienti da impianti di acqua coltura e di piscicoltura che diano luogo a scarico e che si caratterizzino per una densità di allevamento pari o inferiore a 1 Kg per metro quadrato di specchio d'acqua o in cui venga utilizzata una portata d'acqua pari o inferiore a 50 litri al minuto secondo;
 - e) aventi caratteristiche qualitative equivalenti a quelle domestiche e indicate dalla normativa regionale;

f) provenienti da attività termali, fatte salve le discipline regionali di settore.

8. Entro sei mesi dalla data di entrata in vigore della parte terza del presente decreto, e successivamente ogni due anni, le Regioni trasmettono al Ministero dell'ambiente e della tutela del territorio e del mare, al Servizio geologico d'Italia -Dipartimento difesa del suolo dell'Istituto superiore per la protezione e la ricerca ambientale (Ispra) e all' le informazioni relative alla funzionalità dei depuratori, nonché allo smaltimento dei relativi fanghi, secondo le modalità di cui all'articolo 75, comma 5.

9. Al fine di assicurare la più ampia divulgazione delle informazioni sullo stato dell'ambiente le Regioni pubblicano ogni due anni, sui propri Bollettini ufficiali e siti internet istituzionali, una relazione sulle attività di smaltimento delle acque reflue urbane nelle aree di loro competenza, secondo le modalità indicate nel decreto di cui all'articolo 75, comma 5.

10. Le Autorità competenti possono promuovere e stipulare accordi e contratti di programma con soggetti economici interessati, al fine di favorire il risparmio idrico, il riutilizzo delle acque di scarico e il recupero come materia prima dei fanghi di depurazione, con la possibilità di ricorrere a strumenti economici, di stabilire agevolazioni in materia di adempimenti amministrativi e di fissare, per le sostanze ritenute utili, limiti agli scarichi in deroga alla disciplina generale, nel rispetto comunque delle norme comunitarie e delle misure necessarie al conseguimento degli obiettivi di qualità.

Articolo 102

Scarichi di acque termali

1. Per le acque termali che presentano all'origine parametri chimici con valori superiori a quelli limite di emissione, è ammessa la deroga ai valori stessi a condizione che le acque siano restituite con caratteristiche qualitative non superiori rispetto a quelle prelevate ovvero che le stesse, nell'ambito massimo del 10 per cento, rispettino i parametri batteriologici e non siano presenti le sostanze pericolose di cui alle Tabelle 3/A e 5 dell'allegato 5 alla parte terza del presente decreto.

2. Gli scarichi termali sono ammessi, fatta salva la disciplina delle autorizzazioni adottata dalle Regioni ai sensi dell'articolo 124, comma 5:

a) in corpi idrici superficiali, purché la loro immissione nel corpo ricettore non comprometta gli usi delle risorse idriche e non causi danni alla salute ed all'ambiente;

b) sul suolo o negli strati superficiali del sottosuolo, previa verifica delle situazioni geologiche;

c) in reti fognarie, purché vengano osservati i regolamenti emanati dal gestore del servizio idrico integrato e vengano autorizzati dagli Enti di governo dell'ambito;

d) in reti fognarie di tipo separato previste per le acque meteoriche.

Articolo 103

Scarichi sul suolo

1. È vietato lo scarico sul suolo o negli strati superficiali del sottosuolo, fatta eccezione:

a) per i casi previsti dall'articolo 100, comma 3;

b) per gli scaricatori di piena a servizio delle reti fognarie;

c) per gli scarichi di acque reflue urbane e industriali per i quali sia accertata l'impossibilità tecnica o l'eccessiva onerosità, a fronte dei benefici ambientali conseguibili, a recapitare in corpi idrici superficiali, purché gli stessi siano conformi ai criteri ed ai valori-limite di emissione fissati a tal fine dalle Regioni ai sensi dell'articolo 101, comma 2. Sino all'emanazione di nuove norme regionali si applicano i valori limite di emissione della Tabella 4 dell'allegato 5 alla parte terza del presente decreto;

d) per gli scarichi di acque provenienti dalla lavorazione di rocce naturali nonché dagli impianti di lavaggio delle sostanze minerali, purché i relativi fanghi siano costituiti esclusivamente da acqua e inerti naturali e non comportino danneggiamento delle falde acquifere o instabilità dei suoli;

e) per gli scarichi di acque meteoriche convogliate in reti fognarie separate;

f) per le acque derivanti dallo sfioro dei serbatoi idrici, dalle operazioni di manutenzione delle reti idropotabili e dalla manutenzione dei pozzi di acquedotto.

2. Al di fuori delle ipotesi previste al comma 1, gli scarichi sul suolo esistenti devono essere convogliati in corpi idrici superficiali, in reti fognarie ovvero destinati al riutilizzo in conformità alle prescrizioni fissate con il decreto di cui all'articolo 99, comma 1. In caso di mancata ottemperanza agli obblighi indicati, l'autorizzazione allo scarico si considera a tutti gli effetti revocata.

3. Gli scarichi di cui alla lettera c) del comma 1 devono essere conformi ai limiti della Tabella 4 dell'allegato 5 alla parte terza del presente decreto. Resta comunque fermo il divieto di scarico sul suolo delle sostanze indicate al punto 2.1 dell'allegato 5 alla parte terza del presente decreto.

Articolo 104

Scarichi nel sottosuolo e nelle acque sotterranee

1. È vietato lo scarico diretto nelle acque sotterranee e nel sottosuolo.

2. In deroga a quanto previsto al comma 1, l'autorità competente, dopo indagine preventiva, può autorizzare gli scarichi nella stessa falda delle acque utilizzate per scopi geotermici, delle acque di infiltrazione di miniere o cave o delle acque pompate nel corso di determinati lavori di ingegneria civile, ivi comprese quelle degli impianti di scambio termico.

3. In deroga a quanto previsto al comma 1, per i giacimenti a mare, il Ministero dell'ambiente e della tutela del territorio e del mare, d'intesa con il Ministero dello sviluppo economico e, per i giacimenti a terra, ferme restando le competenze del Ministero dello sviluppo economico in materia di ricerca e coltivazione di idrocarburi liquidi e gassosi, le Regioni possono autorizzare lo scarico di acque risultanti dall'estrazione di idrocarburi nelle unità geologiche profonde da cui gli stessi idrocarburi sono stati estratti ovvero in unità dotate delle stesse caratteristiche che contengono, o abbiano contenuto, idrocarburi, indicando le modalità dello scarico. Lo scarico non deve contenere altre acque di scarico o altre sostanze pericolose diverse, per qualità e quantità, da quelle derivanti dalla separazione degli idrocarburi. Le relative autorizzazioni sono rilasciate con la prescrizione delle precauzioni tecniche necessarie a garantire che le acque di scarico non possano raggiungere altri sistemi idrici o nuocere ad altri ecosistemi.

4. In deroga a quanto previsto al comma 1, l'autorità competente, dopo indagine preventiva anche finalizzata alla verifica dell'assenza di sostanze estranee, può autorizzare gli scarichi nella stessa falda delle acque utilizzate per il lavaggio e la lavorazione degli inerti, purché i relativi fanghi siano costituiti esclusivamente da acqua ed inerti naturali ed il loro scarico non comporti danneggiamento alla falda acquifera. A tal fine, l'Agenzia regionale per la protezione dell'ambiente (Arpa) competente per territorio, a spese del soggetto richiedente l'autorizzazione, accerta le caratteristiche quantitative e qualitative dei fanghi e l'assenza di possibili danni per la falda, esprimendosi con parere vincolante sulla richiesta di autorizzazione allo scarico.

4-bis. Fermo restando il divieto di cui al comma 1, l'Autorità competente, al fine del raggiungimento dell'obiettivo di qualità dei corpi idrici sotterranei, può autorizzare il ravvenamento o l'accrescimento artificiale dei corpi sotterranei, nel rispetto dei criteri stabiliti con decreto del Ministero dell'ambiente e della tutela del territorio e del mare. L'acqua impiegata può essere di provenienza superficiale o

sotterranea, a condizione che l'impiego della fonte non comprometta la realizzazione degli obiettivi ambientali fissati per la fonte o per il corpo idrico sotterraneo oggetto di ravvenamento o accrescimento. Tali misure sono riesaminate periodicamente e aggiornate quando occorre nell'ambito del Piano di tutela e del Piano di gestione.

5. Per le attività di prospezione, ricerca e coltivazione di idrocarburi liquidi o gassosi in mare, lo scarico delle acque diretto in mare avviene secondo le modalità previste dal Ministro dell'ambiente e della tutela del territorio e del mare con proprio decreto, purché la concentrazione di olii minerali sia inferiore a 40 mg/l. Lo scarico diretto a mare è progressivamente sostituito dalla iniezione o reiniezione in unità geologiche profonde, non appena disponibili pozzi non più produttivi ed idonei all'iniezione o reiniezione, e deve avvenire comunque nel rispetto di quanto previsto dai commi 2 e 3.

5-bis. In deroga a quanto previsto al comma 1 è consentita l'iniezione, a fini di stoccaggio, di flussi di biossido di carbonio in formazioni geologiche prive di scambio di fluidi con altre formazioni che per motivi naturali sono definitivamente inadatte ad altri scopi, a condizione che l'iniezione sia effettuata a norma del decreto legislativo di recepimento della direttiva 2009/31/Ce in materia di stoccaggio geologico di biossido di carbonio.

6. Il Ministero dell'ambiente e della tutela del territorio e del mare, in sede di autorizzazione allo scarico in unità geologiche profonde di cui al comma 3, autorizza anche lo scarico diretto a mare, secondo le modalità previste dai commi 5 e 7, per i seguenti casi:

a) per la frazione di acqua eccedente, qualora la capacità del pozzo iniettore o reiniettore non sia sufficiente a garantire la ricezione di tutta l'acqua risultante dall'estrazione di idrocarburi;

b) per il tempo necessario allo svolgimento della manutenzione, ordinaria e straordinaria, volta a garantire la corretta funzionalità e sicurezza del sistema costituito dal pozzo e dall'impianto di iniezione o di reiniezione.

7. Lo scarico diretto in mare delle acque di cui ai commi 5 e 6 è autorizzato previa presentazione di un piano di monitoraggio volto a verificare l'assenza di pericoli per le acque e per gli ecosistemi acquatici.

8. Al di fuori delle ipotesi previste dai commi 2, 3, 5 e 7, gli scarichi nel sottosuolo e nelle acque sotterranee, esistenti e debitamente autorizzati, devono essere convogliati in corpi idrici superficiali ovvero destinati, ove possibile, al riciclo, al riutilizzo o all'utilizzazione agronomica. In caso di mancata ottemperanza agli obblighi indicati, l'autorizzazione allo scarico è revocata.

Articolo 105

Scarichi in acque superficiali

1. Gli scarichi di acque reflue industriali in acque superficiali devono rispettare i valori-limite di emissione fissati ai sensi dell'articolo 101, commi 1 e 2, in funzione del perseguimento degli obiettivi di qualità.

2. Gli scarichi di acque reflue urbane che confluiscono nelle reti fognarie, provenienti da agglomerati con meno di 2.000 abitanti equivalenti e recapitanti in acque dolci ed in acque di transizione, e gli scarichi provenienti da agglomerati con meno di 10.000 abitanti equivalenti, recapitanti in acque marino-costiere, sono sottoposti ad un trattamento appropriato, in conformità con le indicazioni dell'allegato 5 alla parte terza del presente decreto.

3. Le acque reflue urbane devono essere sottoposte, prima dello scarico, ad un trattamento secondario o ad un trattamento equivalente in conformità con le indicazioni dell'allegato 5 alla parte terza del presente decreto.

4. Gli scarichi previsti al comma 3 devono rispettare, altresì, i valori-limite di emissione fissati ai sensi dell'articolo 101, commi 1 e 2,

5. Le Regioni dettano specifica disciplina per gli scarichi di reti fognarie provenienti da agglomerati a forte fluttuazione stagionale degli abitanti, tenuto conto di quanto disposto ai commi 2 e 3 e fermo restando il conseguimento degli obiettivi di qualità.

6. Gli scarichi di acque reflue urbane in acque situate in zone d'alta montagna, ossia al di sopra dei 1500 metri sul livello del mare, dove, a causa delle basse temperature, è difficile effettuare un trattamento biologico efficace, possono essere sottoposti ad un trattamento meno spinto di quello previsto al comma 3, purché appositi studi comprovino che i suddetti scarichi non avranno ripercussioni negative sull'ambiente,

Articolo 106

Scarichi di acque reflue urbane in corpi idrici ricadenti in aree sensibili

1. Ferme restando le disposizioni dell'articolo 101, commi 1 e 2, le acque reflue urbane provenienti da agglomerati con oltre 10.000 abitanti equivalenti, che scaricano in acque recipienti individuate quali aree sensibili, devono essere sottoposte ad un trattamento più spinto di quello previsto dall'articolo 105, comma 3, secondo i requisiti specifici indicati nell'allegato 5 alla parte terza del presente decreto.

2. Le disposizioni di cui al comma 1 non si applicano nelle aree sensibili in cui può essere dimostrato che la percentuale minima di riduzione del carico complessivo in ingresso a tutti gli impianti di trattamento delle acque reflue urbane è pari almeno al settantacinque per cento per il fosforo totale oppure per almeno il settantacinque per cento per l'azoto totale.

3. Le Regioni individuano, tra gli scarichi provenienti dagli impianti di trattamento delle acque reflue urbane situati all'interno dei bacini drenanti afferenti alle aree sensibili, quelli che, contribuendo all'inquinamento di tali aree, sono da assoggettare al trattamento di cui ai commi 1 e 2 in funzione del raggiungimento dell'obiettivo di qualità dei corpi idrici ricettori.

Articolo 107

Scarichi in reti fognarie

1. Ferma restando l'inderogabilità dei valori-limite di emissione di cui alla tabella 3/A dell'allegato 5 alla parte terza del presente decreto e, limitatamente ai parametri di cui alla nota 2 della Tabella 5 del medesimo allegato 5, alla Tabella 3, gli scarichi di acque reflue industriali che recapitano in reti fognarie sono sottoposti alle norme tecniche, alle prescrizioni regolamentari e ai valori-limite adottati dall'Ente di governo dell'ambito competente in base alle caratteristiche dell'impianto, e in modo che sia assicurata la tutela del corpo idrico ricettore nonché il rispetto della disciplina degli scarichi di acque reflue urbane definita ai sensi dell'articolo 101, commi 1 e 2.

2. Gli scarichi di acque reflue domestiche che recapitano in reti fognarie sono sempre ammessi purché osservino i regolamenti emanati dal soggetto gestore del servizio idrico integrato ed approvati dall'Ente di governo d'ambito competente.

3. Non è ammesso lo smaltimento dei rifiuti, anche se triturati, in fognatura, ad eccezione di quelli organici provenienti dagli scarti dell'alimentazione trattati con apparecchi dissipatori di rifiuti alimentari che ne riducano la massa in particelle sottili, previo accertamento dell'esistenza di un sistema di depurazione da parte dell'ente gestore del servizio idrico integrato, che assicura adeguata informazione al pubblico anche in merito alla planimetria delle zone servite da tali sistemi. L'installazione delle apparecchiature è comunicata da parte del rivenditore al gestore del servizio idrico, che ne controlla la diffusione sul territorio.

4. Le Regioni, sentite le Province, possono stabilire norme integrative per il controllo degli scarichi degli insediamenti civili e produttivi allacciati alle pubbliche fognature, per la funzionalità degli impianti di pretrattamento e per il rispetto dei limiti e delle prescrizioni previsti dalle relative autorizzazioni.

Articolo 108

Scarichi di sostanze pericolose

1. Le disposizioni relative agli scarichi di sostanze pericolose si applicano agli stabilimenti nei quali si svolgono attività che comportano la produzione, la trasformazione o l'utilizzazione delle sostanze di cui alle Tabelle 3/A e 5 dell'allegato 5 alla parte terza del presente decreto, e nei cui scarichi sia accertata la presenza di tali sostanze in quantità o concentrazioni superiori ai limiti di rilevanza consentiti dalle metodiche di rilevamento in essere alla data di entrata in vigore della parte terza del presente decreto, o, successivamente, superiori ai limiti di rilevanza consentiti dagli aggiornamenti a tali metodiche messi a punto ai sensi del punto 4 dell'allegato 5 alla parte terza del presente decreto.
2. Tenendo conto della tossicità, della persistenza e della bioaccumulazione della sostanza considerata nell'ambiente in cui è effettuato lo scarico, l'autorità competente in sede di rilascio dell'autorizzazione fissa, nei casi in cui risulti accertato che i valori limite definiti ai sensi dell'articolo 101, commi 1 e 2, impediscano o pregiudichino il conseguimento degli obiettivi di qualità previsti nel Piano di tutela di cui all'articolo 121, anche per la compresenza di altri scarichi di sostanze pericolose, valori limite di emissione più restrittivi di quelli fissati ai sensi dell'articolo 101, commi 1 e 2.
3. Ai fini dell'attuazione delle disposizioni di cui al comma 1 dell'articolo 107 e del comma 2 del presente articolo, entro il 30 ottobre 2007 devono essere attuate le prescrizioni concernenti gli scarichi delle imprese assoggettate alle disposizioni del Titolo III-bis della Parte seconda del presente decreto. Dette prescrizioni, concernenti valori limite di emissione, parametri e misure tecniche, si basano sulle migliori tecniche disponibili, senza obbligo di utilizzare una tecnica o una tecnologia specifica, tenendo conto delle caratteristiche tecniche dell'impianto in questione, della sua ubicazione geografica e delle condizioni locali dell'ambiente.
4. Per le sostanze di cui alla Tabella 3/A dell'allegato 5 alla parte terza del presente decreto, derivanti dai cicli produttivi indicati nella medesima tabella, le autorizzazioni stabiliscono altresì la quantità massima della sostanza espressa in unità di peso per unità di elemento caratteristico dell'attività inquinante e cioè per materia prima o per unità di prodotto, in conformità con quanto indicato nella stessa Tabella. Gli scarichi contenenti le sostanze pericolose di cui al comma 1 sono assoggettati alle prescrizioni di cui al punto 1.2.3. dell'allegato 5 alla parte terza del presente decreto.
5. Per le acque reflue industriali contenenti le sostanze della Tabella 5 dell'allegato 5 alla parte terza del presente decreto, il punto di misurazione dello scarico è fissato secondo quanto previsto dall'autorizzazione integrata ambientale di cui al Titolo III-bis della Parte seconda del presente decreto, e, nel caso di attività non rientranti nel campo di applicazione del suddetto decreto, subito dopo l'uscita dallo stabilimento o dall'impianto di trattamento che serve lo stabilimento medesimo. L'autorità competente può richiedere che gli scarichi parziali contenenti le sostanze della tabella 5 del medesimo allegato 5 siano tenuti separati dallo scarico generale e disciplinati come rifiuti. Qualora, come nel caso dell'articolo 124, comma 2, secondo periodo, l'impianto di trattamento di acque reflue industriali che tratta le sostanze pericolose, di cui alla tabella 5 del medesimo allegato 5, riceva, tramite condotta, acque reflue provenienti da altri stabilimenti industriali o acque reflue urbane, contenenti sostanze diverse non utili ad un modifica o ad una riduzione delle sostanze pericolose, in sede di autorizzazione l'autorità competente ridurrà opportunamente i valori limite di emissione indicati nella tabella 3 del medesimo allegato 5 per ciascuna delle predette sostanze pericolose indicate in Tabella 5, tenendo conto della diluizione operata dalla miscelazione delle diverse acque reflue.
6. L'autorità competente al rilascio dell'autorizzazione per le sostanze di cui alla Tabella 3/A dell'allegato 5 alla parte terza del presente decreto, derivanti dai cicli produttivi indicati nella tabella medesima, redige un elenco delle autorizzazioni rilasciate, degli scarichi esistenti e dei controlli effettuati, ai fini del successivo inoltro alla Commissione europea.

Capo IV

Ulteriori misure per la tutela dei corpi idrici

Articolo 109

Immersione in mare di materiale derivante da attività di scavo e attività di posa in mare di cavi e condotte

1. Al fine della tutela dell'ambiente marino e in conformità alle disposizioni delle convenzioni internazionali vigenti in materia, è consentita l'immersione deliberata in mare da navi ovvero aeromobili e da strutture ubicate nelle acque del mare o in ambiti ad esso contigui, quali spiagge, lagune e stagni salmastri e terrapieni costieri, dei materiali seguenti:
 - a) materiali di escavo di fondali marini o salmastri o di terreni litoranei emersi;
 - b) inerti, materiali geologici inorganici e manufatti al solo fine di utilizzo, ove ne sia dimostrata la compatibilità e l'innocuità ambientale;
 - c) materiale organico e inorganico di origine marina o salmastra, prodotto durante l'attività di pesca effettuata in mare o laguna o stagni salmastri.
2. L'autorizzazione all'immersione in mare dei materiali di cui al comma 1, lettera a), è rilasciata dalla Regione, fatta eccezione per gli interventi ricadenti in aree protette nazionali di cui alle leggi 31 dicembre 1982, n. 979 e 6 dicembre 1991, n. 394, per i quali è rilasciata dal Ministero dell'ambiente e della tutela del territorio e del mare, in conformità alle modalità stabilite con decreto del Ministro dell'ambiente e della tutela del territorio e del mare, di concerto con i Ministri delle infrastrutture e dei trasporti, delle politiche agricole e forestali, delle attività produttive previa intesa con la Conferenza permanente per i rapporti tra lo Stato, le Regioni e le Province autonome di Trento e di Bolzano, da emanarsi entro centoventi giorni dalla data di entrata in vigore della parte terza del presente decreto.
3. L'immersione in mare di materiale di cui al comma 1, lettera b), è soggetta ad autorizzazione regionale, con esclusione dei nuovi manufatti soggetti alla valutazione di impatto ambientale. Per le opere di ripristino, che non comportino aumento della cubatura delle opere preesistenti, è dovuta la sola comunicazione all'autorità competente.
4. L'immersione in mare dei materiali di cui al comma 1, lettera c), non è soggetta ad autorizzazione.
5. La movimentazione dei fondali marini derivante dall'attività di posa in mare di cavi e condotte è soggetta ad autorizzazione regionale rilasciata, in conformità alle modalità tecniche stabilite con decreto del Ministro dell'ambiente e della tutela del territorio e del mare, di concerto con i Ministri delle attività produttive, delle infrastrutture e dei trasporti e delle politiche agricole e forestali, per quanto di competenza, da emanarsi entro centoventi giorni dalla data di entrata in vigore della parte terza del presente decreto. Nel caso di condotte o cavi facenti parte di reti energetiche di interesse nazionale, o di connessione con reti energetiche di altri stati, l'autorizzazione è rilasciata dal Ministero dell'ambiente e della tutela del territorio e del mare, sentite le Regioni interessate, nell'ambito del procedimento unico di autorizzazione delle stesse reti.

Articolo 110

Trattamento di rifiuti presso impianti di trattamento delle acque reflue urbane

1. Salvo quanto previsto ai commi 2 e 3, è vietato l'utilizzo degli impianti di trattamento di acque reflue urbane per lo smaltimento di rifiuti.
2. In deroga al comma 1, l'autorità competente, d'intesa con l'Ente di governo dell'ambito, in relazione a particolari esigenze e nei limiti della capacità residua di trattamento, autorizza il gestore del servizio idrico integrato a smaltire nell'impianto di trattamento di acque reflue urbane rifiuti liquidi, limitatamente alle tipologie compatibili con il processo di depurazione.
3. Il gestore del servizio idrico integrato, previa comunicazione all'autorità competente ai sensi dell'articolo 124, è comunque autorizzato ad accettare in impianti con caratteristiche e capacità depurative adeguate, che rispettino i valori limite di cui all'articolo 101, commi 1 e 2, i seguenti rifiuti e materiali, purché provenienti dal proprio Ambito territoriale ottimale oppure da altro Ambito territoriale ottimale sprovvisto di impianti adeguati:
 - a) rifiuti costituiti da acque reflue che rispettino i valori limite stabiliti per lo scarico in fognatura;
 - b) rifiuti costituiti dal materiale proveniente dalla manutenzione ordinaria di sistemi di trattamento di acque reflue domestiche previsti ai sensi dell'articolo 100, comma 3;
 - c) materiali derivanti dalla manutenzione ordinaria della rete fognaria nonché quelli derivanti da altri impianti di trattamento delle acque reflue urbane, nei quali l'ulteriore trattamento dei medesimi non risulti realizzabile tecnicamente e/o economicamente,
4. L'attività di cui ai commi 2 e 3 può essere consentita purché non sia compromesso il possibile riutilizzo delle acque reflue e dei fanghi.
5. Nella comunicazione prevista al comma 3 il gestore del servizio idrico integrato deve indicare la capacità residua dell'impianto e le caratteristiche e quantità dei rifiuti che intende trattare. L'autorità competente può indicare quantità diverse o vietare il trattamento di specifiche categorie di rifiuti. L'autorità competente provvede altresì all'iscrizione in appositi elenchi dei gestori di impianti di trattamento che hanno effettuato la comunicazione di cui al comma 3.
6. Allo smaltimento dei rifiuti di cui ai commi 2 e 3 si applica l'apposita tariffa determinata dall'Ente di governo dell'ambito.
7. Il produttore ed il trasportatore dei rifiuti sono tenuti al rispetto della normativa in materia di rifiuti, fatta eccezione per il produttore dei rifiuti di cui al comma 3, lettera b), che è tenuto al rispetto dei soli obblighi previsti per i produttori dalla vigente normativa in materia di rifiuti. Il gestore del servizio idrico integrato che, ai sensi dei commi 3 e 5, tratta rifiuti è soggetto all'obbligo di tenuta del registro di carico e scarico secondo quanto previsto dalla vigente normativa in materia di rifiuti.

Articolo 111

Impianti di acquacoltura e piscicoltura

1. Con decreto del Ministro dell'ambiente e della tutela del territorio e del mare, di concerto con i Ministri delle politiche agricole e forestali, delle infrastrutture e dei trasporti e delle attività produttive, e previa intesa con Conferenza permanente per i rapporti tra lo Stato, le Regioni e le Province autonome di Trento e di Bolzano, sono individuati i criteri relativi al contenimento dell'impatto sull'ambiente derivante dalle attività di acquacoltura e di piscicoltura.

Articolo 112

Utilizzazione agronomica

1. Fermo restando quanto previsto dall'articolo 92 per le zone vulnerabili e dal Titolo III-bis della Parte seconda del presente decreto, per gli impianti di allevamento intensivo di cui al punto 6.6 dell'allegato 1 al predetto decreto, l'utilizzazione agronomica degli effluenti di allevamento, delle acque di vegetazione dei frantoi oleari, sulla base di quanto previsto dalla legge 11 novembre 1996, n. 574, nonché dalle acque reflue provenienti dalle aziende di cui all'articolo 101, comma 7, lettere a), b) e c), e da piccole aziende agroalimentari, così come individuate in base al decreto del Ministro delle politiche agricole e forestali di cui al comma 2, è soggetta a comunicazione all'autorità competente ai sensi all'articolo 75 del presente decreto.
2. Le Regioni disciplinano le attività di utilizzazione agronomica di cui al comma 1 sulla base dei criteri e delle norme tecniche generali adottati con decreto del Ministro delle politiche agricole e forestali, di concerto con i Ministri dell'ambiente e della tutela del territorio e del mare, delle attività produttive, della salute e delle infrastrutture e dei trasporti, d'intesa con la Conferenza permanente per i rapporti tra lo Stato, le Regioni e le Province autonome di Trento e di Bolzano, entro centottanta giorni dalla data di entrata in vigore del predetto decreto ministeriale, garantendo nel contempo la tutela dei corpi idrici potenzialmente interessati ed in particolare il raggiungimento o il mantenimento degli obiettivi di qualità di cui alla parte terza del presente decreto.
3. Nell'ambito della normativa di cui al comma 2, sono disciplinati in particolare:
 - a) le modalità di attuazione degli articoli 3, 5, 6 e 9 della legge 11 novembre 1996, n. 574;
 - b) i tempi e le modalità di effettuazione della comunicazione, prevedendo procedure semplificate nonché specifici casi di esonero dall'obbligo di comunicazione per le attività di minor impatto ambientale;
 - c) le norme tecniche di effettuazione delle operazioni di utilizzo agronomico;
 - d) i criteri e le procedure di controllo, ivi comprese quelle inerenti l'imposizione di prescrizioni da parte dell'autorità competente, il divieto di esercizio ovvero la sospensione a tempo determinato dell'attività di cui al comma 1 nel caso di mancata comunicazione o mancato rispetto delle norme tecniche e delle prescrizioni impartite;
 - e) le sanzioni amministrative pecuniarie fermo restando quanto disposto dall'articolo 137, comma 15.

Articolo 113

Acque meteoriche di dilavamento e acque di prima pioggia

1. Ai fini della prevenzione di rischi idraulici ed ambientali, le Regioni, previo parere del Ministero dell'ambiente e della tutela del territorio e del mare, disciplinano e attuano:
 - a) le forme di controllo degli scarichi di acque meteoriche di dilavamento provenienti da reti fognarie separate;
 - b) i casi in cui può essere richiesto che le immissioni delle acque meteoriche di dilavamento, effettuate tramite altre condotte separate, siano sottoposte a particolari prescrizioni, ivi compresa l'eventuale autorizzazione.
2. Le acque meteoriche non disciplinate ai sensi del comma 1 non sono soggette a vincoli o prescrizioni derivanti dalla parte terza del presente decreto.
3. Le Regioni disciplinano altresì i casi in cui può essere richiesto che le acque di prima pioggia e di lavaggio delle aree esterne siano convogliate e opportunamente trattate in impianti di depurazione per particolari condizioni nelle quali, in relazione alle attività svolte, vi sia il rischio di dilavamento da superfici impermeabili scoperte di sostanze pericolose o di sostanze che creano pregiudizio per il raggiungimento degli obiettivi di qualità dei corpi idrici.
4. È comunque vietato lo scarico o l'immissione diretta di acque meteoriche nelle acque sotterranee.

Articolo 114

Dighe

1. Le Regioni, previo parere del Ministero dell'ambiente e della tutela del territorio e del mare, adottano apposita disciplina in materia di restituzione delle acque utilizzate per la produzione idroelettrica, per scopi irrigui e in impianti di potabilizzazione, nonché delle acque derivanti da sondaggi o perforazioni diversi da quelli relativi alla ricerca ed estrazione di idrocarburi, al fine di garantire il mantenimento o il raggiungimento degli obiettivi di qualità di cui al titolo II della parte terza del presente decreto.
2. Al fine di assicurare il mantenimento della capacità di invaso e la salvaguardia sia della qualità dell'acqua invasata sia del corpo ricettore, le operazioni di svaso, sghiaimento e sfangamento delle dighe sono effettuate sulla base di un progetto di gestione di ciascun invaso. Il progetto di gestione è finalizzato a definire sia il quadro previsionale di dette operazioni connesse con le attività di manutenzione da eseguire sull'impianto, sia le misure di prevenzione e tutela del corpo ricettore, dell'ecosistema acquatico, delle attività di pesca e delle risorse idriche invasate e rilasciate a valle dell'invaso durante le operazioni stesse.
3. Il progetto di gestione individua altresì eventuali modalità di manovra degli organi di scarico, anche al fine di assicurare la tutela del corpo ricettore. Restano valide in ogni caso le disposizioni fissate dal decreto del Presidente della Repubblica 1° novembre 1959, n. 1363, volte a garantire la sicurezza di persone e cose.
4. Il progetto di gestione è predisposto dal gestore sulla base dei criteri fissati con decreto del Ministro delle infrastrutture e dei trasporti e dell'ambiente e della tutela del territorio e del mare di concerto con il Ministro delle attività produttive e con quello delle politiche agricole e forestali, previa intesa con la Conferenza permanente per i rapporti tra lo Stato, le Regioni e le Province autonome di Trento e di Bolzano, da emanarsi entro centoventi giorni dalla data di entrata in vigore della parte terza del presente decreto.
5. Il progetto di gestione è approvato dalle Regioni, con eventuali prescrizioni, entro sei mesi dalla sua presentazione, previo parere dell'amministrazione competente alla vigilanza sulla sicurezza dell'invaso e dello sbarramento, ai sensi degli articoli 89 e 91 del decreto legislativo 31 marzo 1998, n. 112, e sentiti, ove necessario, gli Enti gestori delle aree protette direttamente interessate; per le dighe di cui al citato articolo 91 del decreto legislativo 31 marzo 1998, n. 112, il progetto approvato è trasmesso al Registro italiano dighe (Rid) per l'inserimento, anche in forma sintetica, come parte integrante del foglio condizioni per l'esercizio e la manutenzione di cui all'articolo 6 del decreto del Presidente della Repubblica 1° novembre 1959, n. 1363, e relative disposizioni di attuazione. Il progetto di gestione si intende approvato e diviene operativo trascorsi sei mesi dalla data di presentazione senza che sia intervenuta alcuna pronuncia da parte della Regione competente, fermo restando il potere di tali Enti di dettare eventuali prescrizioni, anche trascorso tale termine.
6. Con l'approvazione del progetto il gestore è autorizzato ad eseguire le operazioni di svaso, sghiaimento e sfangamento in conformità ai limiti indicati nel progetto stesso e alle relative prescrizioni.
7. Nella definizione dei canoni di concessione di inerti le amministrazioni determinano specifiche modalità ed importi per favorire lo sghiaimento e sfangamento degli invasi per asporto meccanico.
8. I gestori degli invasi esistenti, che ancora non abbiano ottemperato agli obblighi previsti dal decreto del Ministro dell'Ambiente e della tutela del territorio 30 giugno 2004, pubblicato nella Gazzetta ufficiale n. 269 del 16 novembre 2004, sono tenuti a presentare il progetto di cui al comma 2 entro sei mesi dall'emanazione del decreto di cui al comma 4. Fino all'approvazione o alla operatività del progetto di gestione, e comunque non oltre dodici mesi dalla data di entrata in vigore del predetto decreto, le operazioni periodiche di manovre prescritte ai sensi dell'articolo 17 del decreto del Presidente della Repubblica 1° novembre 1959, n. 1363, volte a controllare la funzionalità degli organi di scarico, sono svolte in conformità ai fogli di condizione per l'esercizio e la manutenzione.
9. Le operazioni di svaso, sghiaimento e sfangamento degli invasi non devono pregiudicare gli usi in atto a valle dell'invaso, né il rispetto degli obiettivi di qualità ambientale e degli obiettivi di qualità per specifica destinazione.

Articolo 115

Tutela delle aree di pertinenza dei corpi idrici

1. Al fine di assicurare il mantenimento o il ripristino della vegetazione spontanea nella fascia immediatamente adiacente i corpi idrici, con funzioni di filtro per i solidi sospesi e gli inquinanti di origine diffusa, di stabilizzazione delle sponde e di conservazione della biodiversità da contemperarsi con le esigenze di funzionalità dell'alveo, entro un anno dalla data di entrata in vigore della parte terza del presente decreto le Regioni disciplinano gli interventi di trasformazione e di gestione del suolo e del soprassuolo previsti nella fascia di almeno 10 metri dalla sponda di fiumi, laghi, stagni e lagune, comunque vietando la copertura dei corsi d'acqua che non sia imposta da ragioni di tutela della pubblica incolumità e la realizzazione di impianti di smaltimento dei rifiuti.
2. Gli interventi di cui al comma 1 sono comunque soggetti all'autorizzazione prevista dal Regio decreto 25 luglio 1904, n. 523, salvo quanto previsto per gli interventi a salvaguardia della pubblica incolumità.
3. Per garantire le finalità di cui al comma 1, le aree demaniali dei fiumi, dei torrenti, dei laghi e delle altre acque possono essere date in concessione allo scopo di destinarle a riserve naturali, a parchi fluviali o lacuali o comunque a interventi di ripristino e recupero ambientale. Qualora le aree demaniali siano già comprese in aree naturali protette statali o regionali inserite nell'elenco ufficiale previsto dalla vigente normativa, la concessione è gratuita.
4. Le aree del demanio fluviale di nuova formazione ai sensi della legge 5 gennaio 1994, n. 37, non possono essere oggetto di sdemanializzazione.

Articolo 116

Programmi di misure

1. Le Regioni, nell'ambito delle risorse disponibili, integrano i Piani di tutela di cui all'articolo 121 con i programmi di misure costituiti dalle misure di base di cui all'allegato 11 alla parte terza del presente decreto e, ove necessarie, dalle misure supplementari di cui al medesimo allegato; tali programmi di misure sono sottoposti per l'approvazione all'Autorità di bacino. Qualora le misure non risultino sufficienti a garantire il raggiungimento degli obiettivi previsti, l'Autorità di bacino ne individua le cause e indica alle Regioni le modalità per il riesame dei programmi, invitandole ad apportare le necessarie modifiche, fermo restando il limite costituito dalle risorse disponibili. Le misure di base e supplementari devono essere comunque tali da evitare qualsiasi aumento di inquinamento delle acque marine e di quelle superficiali. I programmi sono approvati entro il 2009 ed attuati dalle Regioni entro il 2012; il successivo riesame deve avvenire entro il 2015 e dev'essere aggiornato ogni sei anni.
- 1-bis.** Eventuali misure nuove o modificate, approvate nell'ambito di un programma aggiornato, sono applicate entro tre anni dalla loro approvazione.

Titolo IV

Strumenti di tutela

Capo I

Piani di gestione e piani di tutela delle acque

Articolo 117

Piani di gestione e registro delle aree protette

1. Per ciascun distretto idrografico è adottato un Piano di gestione, che rappresenta articolazione interna del Piano di bacino distrettuale di cui all'articolo 65. Il Piano di gestione costituisce pertanto piano stralcio del Piano di bacino e viene adottato e approvato secondo le procedure stabilite per quest'ultimo dall'articolo 66. Le Autorità di bacino, ai fini della predisposizione dei Piani di gestione, devono garantire la partecipazione di tutti i soggetti istituzionali competenti nello specifico settore.

2. Il Piano di gestione è composto dagli elementi indicati nella parte A dell'allegato 4 alla parte terza del presente decreto.

2-bis. I Piani di gestione dei distretti idrografici, adottati ai sensi dell'articolo 1, comma 3-bis, del decreto-legge 30 dicembre 2008, n. 208, convertito, con modificazioni, dalla legge 27 febbraio 2009, n. 13, sono riesaminati e aggiornati entro il 22 dicembre 2015 e, successivamente, ogni sei anni.

2-ter. Qualora l'analisi effettuata ai sensi dell'articolo 118 e i risultati dell'attività di monitoraggio condotta ai sensi dell'articolo 120 evidenzino impatti antropici significativi da fonti diffuse, le autorità competenti individuano misure vincolanti di controllo dell'inquinamento. In tali casi i piani di gestione prevedono misure che vietano l'introduzione di inquinanti nell'acqua o stabiliscono obblighi di autorizzazione preventiva o di registrazione in base a norme generali e vincolanti. Dette misure di controllo sono riesaminate periodicamente e aggiornate quando occorre.

3. L'Autorità di bacino, sentite gli Enti di governo dell'ambito del servizio idrico integrato, istituisce entro sei mesi dall'entrata in vigore della presente norma, sulla base delle informazioni trasmesse dalle Regioni, un registro delle aree protette di cui all'allegato 9 alla parte terza del presente decreto, designate dalle autorità competenti ai sensi della normativa vigente.

3-bis. Il registro delle aree protette di cui al comma 3 deve essere tenuto aggiornato per ciascun distretto idrografico.

Articolo 118

Rilevamento delle caratteristiche del bacino idrografico ed analisi dell'impatto esercitato dall'attività antropica

1. Al fine di aggiornare le informazioni necessarie alla redazione del Piano di tutela di cui all'articolo 121, le Regioni attuano appositi programmi di rilevamento dei dati utili a descrivere le caratteristiche del bacino idrografico e a valutare l'impatto antropico esercitato sul medesimo, nonché alla raccolta dei dati necessari all'analisi economica dell'utilizzo delle acque, secondo quanto previsto dall'allegato 10 alla parte terza del presente decreto. Le risultanze delle attività di cui sopra sono trasmesse al Ministero dell'ambiente e della tutela del territorio e del mare ed al Dipartimento tutela delle acque interne e marine dell'Istituto superiore per la protezione e la ricerca ambientale (Ispra).

2. I programmi di cui al comma 1 sono adottati in conformità alle indicazioni di cui all'allegato 3 alla parte terza del presente decreto e di cui alle disposizioni adottate con apposito decreto dal Ministro dell'ambiente e della tutela del territorio e del mare e sono aggiornati entro il 22 dicembre 2013 e successivamente ogni sei anni.

3. Nell'espletamento dell'attività conoscitiva di cui al comma 1, le Regioni sono tenute ad utilizzare i dati e le informazioni già acquisite.

Articolo 119

Principio del recupero dei costi relativi ai servizi idrici

1. Ai fini del raggiungimento degli obiettivi di qualità di cui al Capo I del titolo II della parte terza del presente decreto, le Autorità competenti tengono conto del principio del recupero dei costi dei servizi idrici, compresi quelli ambientali e relativi alla risorsa, prendendo in considerazione l'analisi economica effettuata in base all'allegato 10 alla parte terza del presente decreto e, in particolare, secondo il principio "chi inquina paga".

2. Entro il 2010 le Autorità competenti provvedono ad attuare politiche dei prezzi dell'acqua idonee ad incentivare adeguatamente gli utenti a usare le risorse idriche in modo efficiente ed a contribuire al raggiungimento ed al mantenimento degli obiettivi di qualità ambientali di cui alla direttiva 2000/60/Ce nonché di cui agli articoli 76 e seguenti del presente decreto, anche mediante un adeguato contributo al recupero dei costi dei servizi idrici a carico dei vari settori di impiego dell'acqua, suddivisi almeno in industria, famiglie e agricoltura. Al riguardo dovranno comunque essere tenute in conto le ripercussioni sociali, ambientali ed economiche del recupero dei suddetti costi, nonché delle condizioni geografiche e climatiche della Regione o delle Regioni in questione. In particolare:

a) i canoni di concessione per le derivazioni delle acque pubbliche tengono conto dei costi ambientali e dei costi della risorsa connessi all'utilizzo dell'acqua;

b) le tariffe dei servizi idrici a carico dei vari settori di impiego dell'acqua, quali quelli civile, industriale e agricolo, contribuiscono adeguatamente al recupero dei costi sulla base dell'analisi economica effettuata secondo l'allegato 10 alla parte terza del presente decreto.

3. Nei Piani di tutela di cui all'articolo 121 sono riportate le fasi previste per l'attuazione delle disposizioni di cui ai commi 1 e 2 necessarie al raggiungimento degli obiettivi di qualità di cui alla parte terza del presente decreto.

Articolo 120

Rilevamento dello stato di qualità dei corpi idrici

1. Le Regioni elaborano ed attuano programmi per la conoscenza e la verifica dello stato qualitativo e quantitativo delle acque superficiali e sotterranee all'interno di ciascun bacino idrografico.

2. I programmi di cui al comma 1 sono adottati in conformità alle indicazioni di cui all'allegato 1 alla parte terza del presente decreto. Tali programmi devono essere integrati con quelli già esistenti per gli obiettivi a specifica destinazione stabiliti in conformità all'allegato 2 alla parte terza del presente decreto, nonché con quelli delle acque inserite nel registro delle aree protette. Le risultanze delle attività di cui al comma 1 sono trasmesse al Ministero dell'ambiente e della tutela del territorio e del mare ed al Dipartimento tutela delle acque interne e marine dell'Istituto superiore per la protezione e la ricerca ambientale (Ispra).

3. Al fine di evitare sovrapposizioni e di garantire il flusso delle informazioni raccolte e la loro compatibilità con il Sistema informativo nazionale dell'ambiente (Sina), le Regioni possono promuovere, nell'esercizio delle rispettive competenze, accordi di programma con l'Istituto superiore per la protezione e la ricerca ambientale (Ispra), le Agenzie regionali per la protezione dell'ambiente di cui al decreto-legge 4 dicembre 1993, n. 496, convertito, con modificazioni, dalla legge 21 gennaio 1994, n. 61, le Province, gli Enti di governo dell'ambito, i consorzi di bonifica e di irrigazione e gli altri Enti pubblici interessati. Nei programmi devono essere definite altresì le modalità di standardizzazione dei dati e di interscambio delle informazioni.

Articolo 121

Piani di tutela delle acque

- 1.** Il Piano di tutela delle acque costituisce uno specifico piano di settore ed è articolato secondo i contenuti elencati nel presente articolo, nonché secondo le specifiche indicate nella parte B dell'allegato 4 alla parte terza del presente decreto.
- 2.** Entro il 31 dicembre 2006 le Autorità di bacino, nel contesto delle attività di pianificazione o mediante appositi atti di indirizzo e coordinamento, sentite le Province e gli Enti di governo dell'ambito, definiscono gli obiettivi su scala di distretto cui devono attenersi i piani di tutela delle acque, nonché le priorità degli interventi. Entro il 31 dicembre 2007, le Regioni, sentite le Province e previa adozione delle eventuali misure di salvaguardia, adottano il Piano di tutela delle acque e lo trasmettono al Ministero dell'ambiente e della tutela del territorio e del mare nonché alle competenti Autorità di bacino, per le verifiche di competenza.
- 3.** Il Piano di tutela contiene, oltre agli interventi volti a garantire il raggiungimento o il mantenimento degli obiettivi di cui alla parte terza del presente decreto, le misure necessarie alla tutela qualitativa e quantitativa del sistema idrico.
- 4.** Per le finalità di cui al comma 1 il Piano di tutela contiene in particolare:
 - a) i risultati dell'attività conoscitiva;
 - b) l'individuazione degli obiettivi di qualità ambientale e per specifica destinazione;
 - c) l'elenco dei corpi idrici a specifica destinazione e delle aree richiedenti specifiche misure di prevenzione dall'inquinamento e di risanamento;
 - d) le misure di tutela qualitative e quantitative tra loro integrate e coordinate per bacino idrografico;
 - e) l'indicazione della cadenza temporale degli interventi e delle relative priorità;
 - f) il programma di verifica dell'efficacia degli interventi previsti;
 - g) gli interventi di bonifica dei corpi idrici;
 - g-bis) i dati in possesso delle autorità e agenzie competenti rispetto al monitoraggio delle acque di falda delle aree interessate e delle acque potabili dei comuni interessati, rilevati e periodicamente aggiornati presso la rete di monitoraggio esistente, da pubblicare in modo da renderli disponibili per i cittadini;
 - h) l'analisi economica di cui all'allegato 10 alla parte terza del presente decreto e le misure previste al fine di dare attuazione alle disposizioni di cui all'articolo 119 concernenti il recupero dei costi dei servizi idrici;
 - i) le risorse finanziarie previste a legislazione vigente.
- 5.** Entro centoventi giorni dalla trasmissione del Piano di tutela le Autorità di bacino verificano la conformità del piano agli atti di pianificazione o agli atti di indirizzo e coordinamento di cui al comma 2, esprimendo parere vincolante. Il Piano di tutela è approvato dalle Regioni entro i successivi sei mesi e comunque non oltre il 31 dicembre 2008. Le successive revisioni e gli aggiornamenti devono essere effettuati ogni sei anni.

Articolo 122

Informazione e consultazione pubblica

- 1.** Le Regioni promuovono la partecipazione attiva di tutte le parti interessate all'attuazione della parte terza del presente decreto, in particolare all'elaborazione, al riesame e all'aggiornamento dei Piani di tutela. Su richiesta motivata, le Regioni autorizzano l'accesso ai documenti di riferimento e alle informazioni in base ai quali è stato elaborato il progetto del Piano di tutela. Le Regioni provvedono affinché, per il territorio di competenza ricadente nel distretto idrografico di appartenenza, siano pubblicati e resi disponibili per eventuali osservazioni da parte del pubblico:
 - a) il calendario e il programma di lavoro per la presentazione del Piano, inclusa una dichiarazione delle misure consultive che devono essere prese almeno tre anni prima dell'inizio del periodo cui il Piano si riferisce;
 - b) una valutazione globale provvisoria dei problemi prioritari per la gestione delle acque nell'ambito del bacino idrografico di appartenenza, almeno due anni prima dell'inizio del periodo cui il Piano si riferisce;
 - c) copia del progetto del Piano di tutela, almeno un anno prima dell'inizio del periodo cui il piano si riferisce.
- 2.** Per garantire l'attiva partecipazione e la consultazione, le Regioni concedono un periodo minimo di sei mesi per la presentazione di osservazioni scritte sui documenti di cui al comma 1.
- 3.** I commi 1 e 2 si applicano anche agli aggiornamenti dei Piani di tutela.

Articolo 123

Trasmissione delle informazioni e delle relazioni

- 1.** Contestualmente alla pubblicazione dei Piani di tutela le Regioni trasmettono copia di detti piani e di tutti gli aggiornamenti successivi al Ministero dell'ambiente e della tutela del territorio e del mare al fine del successivo inoltro alla Commissione europea.
- 2.** Le Regioni trasmettono al medesimo Ministero per il successivo inoltro alla Commissione europea, anche sulla base delle informazioni dettate, in materia di modalità di trasmissione delle informazioni sullo stato di qualità dei corpi idrici e sulla classificazione delle acque, dal Ministro dell'ambiente e della tutela del territorio e del mare con apposito decreto, relazioni sintetiche concernenti:
 - a) l'attività conoscitiva di cui all'articolo 118 entro dodici mesi dalla data di entrata in vigore della parte terza del presente decreto. I successivi aggiornamenti sono trasmessi ogni sei anni a partire dal febbraio 2010;
 - b) i programmi di monitoraggio secondo quanto previsto all'articolo 120 entro dodici mesi dalla data di entrata in vigore della parte terza del presente decreto e successivamente con cadenza annuale.
- 3.** Entro tre anni dalla pubblicazione di ciascun Piano di tutela o dall'aggiornamento di cui all'articolo 121, le Regioni trasmettono al Ministero dell'ambiente e della tutela del territorio e del mare una relazione sui progressi realizzati nell'attuazione delle misure di base o supplementari di cui all'articolo 116.

Capo II

Autorizzazione agli scarichi

Articolo 124

Criteri generali

- 1.** Tutti gli scarichi devono essere preventivamente autorizzati.

- 2.** L'autorizzazione è rilasciata al titolare dell'attività da cui origina lo scarico. Ove uno o più stabilimenti conferiscano, tramite condotta, ad un terzo soggetto, titolare dello scarico finale, le acque reflue provenienti dalle loro attività, oppure qualora tra più stabilimenti sia costituito un consorzio per l'effettuazione in comune dello scarico delle acque reflue provenienti dalle attività dei consorziati, l'autorizzazione è rilasciata in capo al titolare dello scarico finale o al consorzio medesimo, ferme restando le responsabilità dei singoli titolari delle attività suddette e del gestore del relativo impianto di depurazione in caso di violazione delle disposizioni della parte terza del presente decreto.
- 3.** Il regime autorizzatorio degli scarichi di acque reflue domestiche e di reti fognarie, servite o meno da impianti di depurazione delle acque reflue urbane, è definito dalle Regioni nell'ambito della disciplina di cui all'articolo 101, commi 1 e 2.
- 4.** In deroga al comma 1, gli scarichi di acque reflue domestiche in reti fognarie sono sempre ammessi nell'osservanza dei regolamenti fissati dal gestore del servizio idrico integrato ed approvati dall'Ente di governo dell'ambito.
- 5.** Il regime autorizzatorio degli scarichi di acque reflue termali è definito dalle Regioni; tali scarichi sono ammessi in reti fognarie nell'osservanza dei regolamenti emanati dal gestore del servizio idrico integrato ed in conformità all'autorizzazione rilasciata dall'Ente di governo dell'ambito.
- 6.** Le Regioni disciplinano le fasi di autorizzazione provvisoria agli scarichi degli impianti di depurazione delle acque reflue per il tempo necessario al loro avvio oppure, se già in esercizio, allo svolgimento di interventi, sugli impianti o sulle infrastrutture ad essi connesse, finalizzati all'adempimento degli obblighi derivanti dall'appartenenza dell'Italia all'Unione europea, ovvero al potenziamento funzionale, alla ristrutturazione o alla dismissione.
- 7.** Salvo diversa disciplina regionale, la domanda di autorizzazione è presentata alla Provincia ovvero all'Ente di governo dell'ambito se lo scarico è in pubblica fognatura. L'autorità competente provvede entro novanta giorni dalla ricezione della domanda.
- 8.** Salvo quanto previsto dal Titolo III-bis della Parte seconda del presente decreto, l'autorizzazione è valida per quattro anni dal momento del rilascio. Un anno prima della scadenza ne deve essere chiesto il rinnovo. Lo scarico può essere provvisoriamente mantenuto in funzione nel rispetto delle prescrizioni contenute nella precedente autorizzazione, fino all'adozione di un nuovo provvedimento, se la domanda di rinnovo è stata tempestivamente presentata. Per gli scarichi contenenti sostanze pericolose di cui all'articolo 108, il rinnovo deve essere concesso in modo espresso entro e non oltre sei mesi dalla data di scadenza; trascorso inutilmente tale termine, lo scarico dovrà cessare immediatamente. La disciplina regionale di cui al comma 3 può prevedere per specifiche tipologie di scarichi di acque reflue domestiche, ove soggetti ad autorizzazione, forme di rinnovo tacito della medesima.
- 9.** Per gli scarichi in un corso d'acqua nel quale sia accertata una portata naturale nulla per oltre centoventi giorni annui, oppure in un corpo idrico non significativo, l'autorizzazione tiene conto del periodo di portata nulla e della capacità di diluizione del corpo idrico negli altri periodi, e stabilisce prescrizioni e limiti al fine di garantire le capacità autodepurative del corpo ricettore e la difesa delle acque sotterranee.
- 10.** In relazione alle caratteristiche tecniche dello scarico, alla sua localizzazione e alle condizioni locali dell'ambiente interessato, l'autorizzazione contiene le ulteriori prescrizioni tecniche volte a garantire che lo scarico, ivi comprese le operazioni ad esso funzionalmente connesse, avvenga in conformità alle disposizioni della parte terza del presente decreto e senza che consegua alcun pregiudizio per il corpo ricettore, per la salute pubblica e l'ambiente.
- 11.** Le spese occorrenti per l'effettuazione di rilievi, accertamenti, controlli e sopralluoghi necessari per l'istruttoria delle domande di autorizzazione allo scarico previste dalla parte terza del presente decreto sono a carico del richiedente. L'autorità competente determina, preliminarmente all'istruttoria e in via provvisoria, la somma che il richiedente è tenuto a versare, a titolo di deposito, quale condizione di procedibilità della domanda. La medesima Autorità, completata l'istruttoria, provvede alla liquidazione definitiva delle spese sostenute sulla base di un tariffario dalla stessa approntato.
- 12.** Per insediamenti, edifici o stabilimenti la cui attività sia trasferita in altro luogo, ovvero per quelli soggetti a diversa destinazione d'uso, ad ampliamento o a ristrutturazione da cui derivi uno scarico avente caratteristiche qualitativamente e/o quantitativamente diverse da quelle dello scarico preesistente, deve essere richiesta una nuova autorizzazione allo scarico, ove quest'ultimo ne risulti soggetto. Nelle ipotesi in cui lo scarico non abbia caratteristiche qualitative o quantitative diverse, deve essere data comunicazione all'autorità competente, la quale, verificata la compatibilità dello scarico con il corpo ricettore, adotta i provvedimenti che si rendano eventualmente necessari.

Articolo 125

Domanda di autorizzazione agli scarichi di acque reflue industriali

- 1.** La domanda di autorizzazione agli scarichi di acque reflue industriali deve essere corredata dall'indicazione delle caratteristiche quantitative e qualitative dello scarico e del volume annuo di acqua da scaricare, dalla tipologia del ricettore, dalla individuazione del punto previsto per effettuare i prelievi di controllo, dalla descrizione del sistema complessivo dello scarico ivi comprese le operazioni ad esso funzionalmente connesse, dall'eventuale sistema di misurazione del flusso degli scarichi, ove richiesto, e dalla indicazione delle apparecchiature impiegate nel processo produttivo e nei sistemi di scarico nonché dei sistemi di depurazione utilizzati per conseguire il rispetto dei valori limite di emissione.
- 2.** Nel caso di scarichi di sostanze di cui alla tabella 3/A dell'allegato 5 alla parte terza del presente decreto, derivanti dai cicli produttivi indicati nella medesima tabella 3/A, la domanda di cui al comma 1 deve altresì indicare:
- a) la capacità di produzione del singolo stabilimento industriale che comporta la produzione o la trasformazione o l'utilizzazione delle sostanze di cui alla medesima tabella, oppure la presenza di tali sostanze nello scarico. La capacità di produzione dev'essere indicata con riferimento alla massima capacità oraria moltiplicata per il numero massimo di ore lavorative giornaliere e per il numero massimo di giorni lavorativi;
 - b) il fabbisogno orario di acque per ogni specifico processo produttivo.

Articolo 126

Approvazione dei progetti degli impianti di trattamento delle acque reflue urbane

- 1.** Le Regioni disciplinano le modalità di approvazione dei progetti degli impianti di trattamento delle acque reflue urbane. Tale disciplina deve tenere conto dei criteri di cui all'allegato 5 alla parte terza del presente decreto e della corrispondenza tra la capacità di trattamento dell'impianto e le esigenze delle aree asservite, nonché delle modalità della gestione che deve assicurare il rispetto dei valori limite degli scarichi. Le Regioni disciplinano altresì le modalità di autorizzazione provvisoria necessaria all'avvio dell'impianto anche in caso di realizzazione per lotti funzionali.

Articolo 127

Fanghi derivanti dal trattamento delle acque reflue

1. Ferma restando la disciplina di cui al decreto legislativo 27 gennaio 1992, n. 99, i fanghi derivanti dal trattamento delle acque reflue sono sottoposti alla disciplina dei rifiuti, ove applicabile e alla fine del complessivo processo di trattamento effettuato nell'impianto di depurazione. I fanghi devono essere riutilizzati ogni qualvolta il loro reimpiego risulti appropriato.
2. È vietato lo smaltimento dei fanghi nelle acque superficiali dolci e salmastre.

Capo III Controllo degli scarichi

Articolo 128 Soggetti tenuti al controllo

1. L'autorità competente effettua il controllo degli scarichi sulla base di un programma che assicuri un periodico, diffuso, effettivo ed imparziale sistema di controlli.
2. Fermo restando quanto stabilito al comma 1, per gli scarichi in pubblica fognatura il gestore del servizio idrico integrato organizza un adeguato servizio di controllo secondo le modalità previste nella convenzione di gestione.

Articolo 129 Accessi ed ispezioni

1. L'autorità competente al controllo è autorizzata a effettuare le ispezioni, i controlli e i prelievi necessari all'accertamento del rispetto dei valori limite di emissione, delle prescrizioni contenute nei provvedimenti autorizzatori o regolamentari e delle condizioni che danno luogo alla formazione degli scarichi. Il titolare dello scarico è tenuto a fornire le informazioni richieste e a consentire l'accesso ai luoghi dai quali origina lo scarico.

Articolo 130 Inosservanza delle prescrizioni della autorizzazione allo scarico

1. Ferma restando l'applicazione delle norme sanzionatorie di cui al titolo V della parte terza del presente decreto, in caso di inosservanza delle prescrizioni dell'autorizzazione allo scarico l'autorità competente procede, secondo la gravità dell'infrazione:
 - a) alla diffida, stabilendo un termine entro il quale devono essere eliminate le inosservanze;
 - b) alla diffida e contestuale sospensione dell'autorizzazione per un tempo determinato, ove si manifestino situazioni di pericolo per la salute pubblica e per l'ambiente;
 - c) alla revoca dell'autorizzazione in caso di mancato adeguamento alle prescrizioni imposte con la diffida e in caso di reiterate violazioni che determinino situazione di pericolo per la salute pubblica e per l'ambiente.

Articolo 131 Controllo degli scarichi di sostanze pericolose

Per gli scarichi contenenti le sostanze di cui alla Tabella 5 dell'allegato 5 parte terza del presente decreto, l'autorità competente al rilascio dell'autorizzazione può prescrivere, a carico del titolare dello scarico, l'installazione di strumenti di controllo in automatico, nonché le modalità di gestione degli stessi e di conservazione dei relativi risultati, che devono rimanere a disposizione dell'autorità competente al controllo per un periodo non inferiore a tre anni dalla data di effettuazione dei singoli controlli.

Articolo 132 Interventi sostitutivi

1. Nel caso di mancata effettuazione dei controlli previsti dalla parte terza del presente decreto, il Ministro dell'ambiente e della tutela del territorio e del mare diffida la Regione a provvedere entro il termine massimo di centottanta giorni ovvero entro il minor termine imposto dalle esigenze di tutela ambientale. In caso di persistente inadempienza provvede, in via sostitutiva, il Ministro dell'ambiente e della tutela del territorio e del mare, previa delibera del Consiglio dei Ministri, con oneri a carico dell'Ente inadempiente.
2. Nell'esercizio dei poteri sostitutivi di cui al comma 1, il Ministro dell'ambiente e della tutela del territorio e del mare nomina un commissario "ad acta" che pone in essere gli atti necessari agli adempimenti previsti dalla normativa vigente a carico delle Regioni al fine dell'organizzazione del sistema dei controlli.

Titolo V Sanzioni

Capo I Sanzioni amministrative

Articolo 133 Sanzioni amministrative

1. Chiunque, salvo che il fatto costituisca reato e fuori dai casi sanzionati ai sensi dell'articolo 29-quattordicesimo, commi 2 e 3, nell'effettuazione di uno scarico superi i valori limite di emissione fissati nelle tabelle di cui all'allegato 5 alla parte terza del presente decreto, oppure i diversi valori limite stabiliti dalle Regioni a norma dell'articolo 101, comma 2, o quelli fissati dall'autorità competente a norma dell'articolo 107, comma 1, o dell'articolo 108, comma 1, è punito con la sanzione amministrativa da tremila euro a trentamila euro. Se l'inosservanza dei valori limite riguarda scarichi recapitanti nelle aree di salvaguardia delle risorse idriche destinate al consumo

umano di cui all'articolo 94, oppure in corpi idrici posti nelle aree protette di cui alla vigente normativa, si applica la sanzione amministrativa non inferiore a ventimila euro.

2. Chiunque apra o comunque effettui scarichi di acque reflue domestiche o di reti fognarie, servite o meno da impianti pubblici di depurazione, senza l'autorizzazione di cui all'articolo 124, oppure continui ad effettuare o mantenere detti scarichi dopo che l'autorizzazione sia stata sospesa o revocata, è punito con la sanzione amministrativa da seimila euro a sessantamila euro. Nell'ipotesi di scarichi relativi ad edifici isolati adibiti ad uso abitativo la sanzione è da seicento euro a tremila euro.

Giurisprudenza correlata

Sentenza Corte di Cassazione 12 marzo 2014, n. 11884 Scarichi industriali - Violazione limiti tabellari per Cod, Ph e solidi sospesi - Articolo 137, comma 5, Dlgs 152/2006 - Sanzione penale - Esclusa - Sanzione amministrativa - Articolo 133, comma 1, Dlgs 152/2006 - Rientra

Sentenza Corte di Cassazione 31 gennaio 2013, n. 4844 Scarichi - Acque reflue domestiche - Dlgs 152/2006 - Presenza umana, coabitazione o convivenza di persone - Bar e esercizi di ristorazione - Non rientrano

Sentenza Corte di Cassazione 3 aprile 2012, n. 12470 Scarico di acque reflue - Articolo 74 del Dlgs 152/2006 - Lavanderia in umido effettuata in tintoria - Assenza di ulteriori sostanze contaminanti - Mancanza di autorizzazione - Assimilabilità agli scarichi domestici - Possibile

Sentenza Corte di Cassazione 3 marzo 2009, n. 9488 Scarico di reflui di allevamento - Articolo 133, Dlgs 152/2006 - Assimilabilità alle acque reflue domestiche - Sussiste

Sentenza Corte di Cassazione 2 luglio 2008, n. 26532 Rifiuti - Dlgs 152/2006 - Effluenti da allevamento - Acque reflue domestiche - Acque reflue industriali - Disciplina applicabile

3. Chiunque, salvo che il fatto costituisca reato, al di fuori delle ipotesi di cui al comma 1 e di cui all'articolo 29-quattordicesimo, comma 2, effettui o mantenga uno scarico senza osservare le prescrizioni indicate nel provvedimento di autorizzazione o fissate ai sensi dell'articolo 107, comma 1, è punito con la sanzione amministrativa pecuniaria da millecinquecento euro a quindicimila euro.

4. Chiunque, salvo che il fatto costituisca reato, effettui l'immersione in mare dei materiali indicati all'articolo 109, comma 1, lettere a) e b), ovvero svolga l'attività di posa in mare di cui al comma 5 dello stesso articolo, senza autorizzazione, è punito con la sanzione amministrativa pecuniaria da millecinquecento euro a quindicimila euro.

5. Salvo che il fatto costituisca reato, fino all'emanazione della disciplina regionale di cui all'articolo 112, comma 2, chiunque non osservi le disposizioni di cui all'articolo 170, comma 7, è punito con la sanzione amministrativa pecuniaria da seicento euro a seimila euro.

6. Chiunque, salvo che il fatto costituisca reato, non osservi il divieto di smaltimento dei fanghi previsto dall'articolo 127, comma 2, è punito con la sanzione amministrativa pecuniaria da seimila euro a sessantamila euro.

7. Salvo che il fatto costituisca reato, è punito con la sanzione amministrativa pecuniaria da tremila euro a trentamila euro chiunque:

a) nell'effettuazione delle operazioni di svaso, sghiaimento o sfangamento delle dighe, superi i limiti o non osservi le altre prescrizioni contenute nello specifico progetto di gestione dell'impianto di cui all'articolo 114, comma 2;

b) effettui le medesime operazioni prima dell'approvazione del progetto di gestione.

8. Chiunque violi le prescrizioni concernenti l'installazione e la manutenzione dei dispositivi per la misurazione delle portate e dei volumi, oppure l'obbligo di trasmissione dei risultati delle misurazioni di cui all'articolo 95, comma 3, è punito con la sanzione amministrativa pecuniaria da millecinquecento euro a seimila euro. Nei casi di particolare tenuità la sanzione è ridotta ad un quinto.

9. Chiunque non ottemperi alla disciplina dettata dalle Regioni ai sensi dell'articolo 113, comma 1, lettera b), è punito con la sanzione amministrativa pecuniaria da millecinquecento euro a quindicimila euro.

Articolo 134

Sanzioni in materia di aree di salvaguardia

1. L'inosservanza delle disposizioni relative alle attività e destinazioni vietate nelle aree di salvaguardia di cui all'articolo 94 è punita con la sanzione amministrativa pecuniaria da seicento euro a seimila euro.

Articolo 135

Competenza e giurisdizione

1. In materia di accertamento degli illeciti amministrativi, all'irrogazione delle sanzioni amministrative pecuniarie provvede, con ordinanza-ingiunzione ai sensi degli articoli 18 e seguenti della legge 24 novembre 1981, n. 689, la Regione o la Provincia autonoma nel cui territorio è stata commessa la violazione, ad eccezione delle sanzioni previste dall'articolo 133, comma 8, per le quali è competente il comune, fatte salve le attribuzioni affidate dalla legge ad altre pubbliche autorità.

2. Fatto salvo quanto previsto dal decreto legislativo 31 marzo 1998, n. 112, ai fini della sorveglianza e dell'accertamento degli illeciti in violazione delle norme in materia di tutela delle acque dall'inquinamento provvede il Comando carabinieri tutela ambiente (C.C.T.A.); può altresì intervenire il Corpo forestale dello Stato e possono concorrere la Guardia di finanza e la Polizia di Stato. Il Corpo delle capitanerie di porto, Guardia costiera, provvede alla sorveglianza e all'accertamento delle violazioni di cui alla parte terza del presente decreto quando dalle stesse possano derivare danni o situazioni di pericolo per l'ambiente marino e costiero.

3. Per i procedimenti penali pendenti alla entrata in vigore della parte terza del presente decreto, l'autorità giudiziaria, se non deve pronunciare decreto di archiviazione o sentenza di proscioglimento, dispone la trasmissione degli atti agli Enti indicati al comma 1 ai fini dell'applicazione delle sanzioni amministrative.

4. Alle sanzioni amministrative pecuniarie previste dalla parte terza del presente decreto non si applica il pagamento in misura ridotta di cui all'articolo 16 della legge 24 novembre 1981, n. 689.

Articolo 136

Proventi delle sanzioni amministrative pecuniarie

1. Le somme derivanti dai proventi delle sanzioni amministrative previste dalla parte terza del presente decreto sono versate all'entrata del bilancio regionale per essere riassegnate alle unità previsionali di base destinate alle opere di risanamento e di riduzione dell'inquinamento dei corpi idrici. Le Regioni provvedono alla ripartizione delle somme riscosse fra gli interventi di prevenzione e di risanamento.

Capo II

Sanzioni penali

Articolo 137

Sanzioni penali

1. Fuori dai casi sanzionati ai sensi dell'articolo 29-quattordices, comma 1, chiunque apra o comunque effettui nuovi scarichi di acque reflue industriali, senza autorizzazione, oppure continui ad effettuare o mantenere detti scarichi dopo che l'autorizzazione sia stata sospesa o revocata, è punito con l'arresto da due mesi a due anni o con l'ammenda da millecinquecento euro a diecimila euro.

Giurisprudenza correlata

Sentenza Corte di Cassazione 10 giugno 2014, n. 24333 Acque - Inquinamento idrico - Scarico non autorizzato - Articolo 137, Dlgs 152/2006 - Rottura di una tubazione - Responsabilità - Sussiste - Caso fortuito - Esclusione

Sentenza Corte di Cassazione 13 maggio 2014, n. 19576 Acque - Autorizzazione agli scarichi - Dlgs 152/1999 - Rinnovo - Inclusione nell'Aia - Dlgs 59/2005 e Dlgs 152/2006 - Condizioni - Inclusione dell'attività dell'impresa tra quelle dell'allegato 1, Dlgs 59/2005 - Necessità

Sentenza Corte di Cassazione 12 marzo 2014, n. 11884 Scarichi industriali - Violazione limiti tabellari per Cod, Ph e solidi sospesi - Articolo 137, comma 5, Dlgs 152/2006 - Sanzione penale - Esclusa - Sanzione amministrativa - Articolo 133, comma 1, Dlgs 152/2006 - Rientra

Sentenza Corte di Cassazione 27 febbraio 2014, n. 9619 Bonifiche - Comunicazione dell'evento - Articolo 242, comma 1, Dlgs 152/2006 - Potenziale contaminazione - Sufficiente - Articolo 137, Dlgs 152/2006 - Scarico di acque in falda - Violazione limiti - Operazioni preliminari di messa in sicurezza - Reato - Sussiste

Sentenza Corte di Cassazione 10 luglio 2013, n. 29416 Scarichi acque reflue - Studio odontotecnico - Assimilabilità agli scarichi urbani - Articolo 101, Dlgs 152/2006 - Semplificazioni per le Pmi - Dpr 227/2011 - Riconducibilità alle attività mediche - Esclusa

Sentenza Corte di Cassazione 31 gennaio 2013, n. 4844 Scarichi - Acque reflue domestiche - Dlgs 152/2006 - Presenza umana, coabitazione o convivenza di persone - Bar e esercizi di ristorazione - Non rientrano

Sentenza Corte di Cassazione 8 gennaio 2013, n. 513 Acque - Articolo 101, comma 7, Dlgs 152/2006 - Scarichi - Reflui di condensa dei compressori - Normativa regionale che assimila i reflui da servizi igienici e mense - Non rientrano

Sentenza Corte di Cassazione 16 novembre 2012, n. 44903 Scarichi di acque reflue industriali - Articolo 137 del Dlgs 3 aprile 2006, n. 152 - Scadenza autorizzazione - Equivalenza con assenza autorizzazione - Reato di scarico illecito - Sussiste

Sentenza Corte di Cassazione 25 gennaio 2012, n. 3087 Acque - Articolo 59, Dlgs 152/2006 - Scarichi - Molitura delle olive - Non assimilabilità

Sentenza Corte di Cassazione 26 settembre 2011, n. 34789 Scarico non autorizzato - Articoli 124 e 137, Dlgs 152/2006 - Effluvi molesti - Diritto alla salute - Costituzione di parte civile - Legittima

Sentenza Corte di Cassazione 1° agosto 2011, n. 30366 Scarichi di acque reflue industriali - Articolo 137, Dlgs 152/2006 - Mancata autorizzazione - Violazione obbligo di tempestività e dovuta diligenza - Responsabilità - Sussiste

Sentenza Corte di Cassazione 22 giugno 2011, n. 25037 Nozione di scarico - Articolo 137/Dlgs n. 152/2006 - Sistema stabile di collettamento - Ruscigliamento - Non sussiste

Sentenza Corte di Cassazione 27 aprile 2011, n. 16446 Scarichi da "grandi comunità" - Dlgs 152/2006 - Distinzione tra acque reflue "domestiche" e "industriali" - Provenienza da metabolismo umano - Necessaria considerazione delle effettive caratteristiche - Assimilabilità

Sentenza Corte di Cassazione 6 aprile 2011, n. 19996 Acque - Articolo 137, Dlgs 152/2006 - Scarichi - Sversamento accidentale - Superamento limiti tabellari

Sentenza Corte di Cassazione 24 gennaio 2011, n. 2313 Acque - Articolo 74, comma 1, lettera h), Dlgs 152/2006 - Scarichi acque reflue industriali in pubblica fognatura - Mancata autorizzazione - Sanzioni

Sentenza Corte di Cassazione 10 settembre 2009, n. 35137 Acque - Dlgs 152/2006 - Scarico - Acque equiparate alle domestiche - Sanzione amministrativa

Sentenza Corte di Cassazione 10 luglio 2009, n. 28452 Acque - Dlgs 152/2006 - Effluenti da allevamento - Acque domestiche - Assimilazione - Sussiste

Sentenza Corte di Cassazione 13 maggio 2008, n. 19205 Acque - Dlgs 152/2006 e Dlgs 152/1999 - Scarichi - Nozione

Sentenza Corte di Cassazione 7 maggio 2008, n. 18353 Acque - Dlgs 152/2006 - Scarichi - Autorizzazione - Rinnovo - Richiesta a mezzo fax - Ammissibile

Sentenza Corte di Cassazione 18 dicembre 2006, n. 41285 Acque - Scarichi industriali - Domanda di autorizzazione incompleta - Equivalenza con la mancata presentazione della domanda - Sussiste

Sentenza Corte di Cassazione 5 giugno 2009, n. 23464 Acque - Dlgs 152/2006 - Scarichi reflui industriali - Depurazione - Insufficienza - Autorizzazione - Necessità

2. Quando le condotte descritte al comma 1 riguardano gli scarichi di acque reflue industriali contenenti le sostanze pericolose comprese nelle famiglie e nei gruppi di sostanze indicate nelle tabelle 5 e 3/A dell'allegato 5 alla parte terza del presente decreto, la pena è dell'arresto da tre mesi a tre anni e dell'ammenda da 5.000 euro a 52.000 euro.

Giurisprudenza correlata

Sentenza Corte di Cassazione 1° ottobre 2008, n. 37279 Acque - Dlgs 152/2006 - Scarico di acque reflue industriali - Superamento limiti tabellari - Sussistenza del reato

3. Chiunque, al di fuori delle ipotesi di cui al comma 5 o di cui all'articolo 29-quattordices, comma 3, effettui uno scarico di acque reflue industriali contenenti le sostanze pericolose comprese nelle famiglie e nei gruppi di sostanze indicate nelle tabelle 5 e 3/A dell'allegato 5 alla parte terza del presente decreto senza osservare le prescrizioni dell'autorizzazione, o le altre prescrizioni dell'autorità competente a norma degli articoli 107, comma 1, e 108, comma 4, è punito con l'arresto fino a due anni.

Giurisprudenza correlata

Sentenza Corte di Cassazione 24 marzo 2010, n. 11256 Acque - Articolo 137, Dlgs 152/2006 - Rifiuti - Reflui da allevamento zootecnico - Utilizzo agronomico - Spandimento - Autorizzazione - Necessità

4. Chiunque violi le prescrizioni concernenti l'installazione e la gestione dei controlli in automatico o l'obbligo di conservazione dei risultati degli stessi di cui all'articolo 131 è punito con la pena di cui al comma 3.

5. Salvo che il fatto costituisca più grave reato, chiunque, in relazione alle sostanze indicate nella tabella 5 dell'allegato 5 alla Parte terza del presente decreto, nell'effettuazione di uno scarico di acque reflue industriali, superi i valori limite fissati nella tabella 3 o, nel caso di scarico sul suolo, nella tabella 4 dell'allegato 5 alla Parte terza del presente decreto, oppure i limiti più restrittivi fissati dalle Regioni o dalle Province autonome o dall'Autorità competente a norma dell'articolo 107, comma 1, è punito con l'arresto fino a due anni e con l'ammenda da tremila euro a trentamila euro. Se sono superati anche i valori limite fissati per le sostanze contenute nella tabella 3/A del medesimo allegato 5, si applica l'arresto da sei mesi a tre anni e l'ammenda da seimila euro a centoventimila euro.

Giurisprudenza correlata

Sentenza Corte di Cassazione 12 marzo 2014, n. 11884 Scarichi industriali - Violazione limiti tabellari per Cod, Ph e solidi sospesi - Articolo 137, comma 5, Dlgs 152/2006 - Sanzione penale - Esclusa - Sanzione amministrativa - Articolo 133, comma 1, Dlgs 152/2006 - Rientra

Sentenza Corte di Cassazione 22 gennaio 2014, n. 8688 Acque - Scarichi che superano i limiti di legge - Reato - Natura istantanea - Prova contraria - Dlgs 152/2006, articolo 137, comma 5 - Scarico di sostanze pericolose - Condotte distinte - Continuità - Esclusa

Sentenza Corte di Cassazione 30 maggio 2012, n. 20873 Acque reflue industriali - Articolo 137, Dlgs 152/2006 - Limiti tabellari - Superamento - Reato - Sussiste

Sentenza Corte di Cassazione 7 marzo 2012, n. 8932 Acque - Violazione articolo 137, Dlgs 152/2006 - Scarico - Condotta diligente - Requisiti

Sentenza Corte di Cassazione 1° ottobre 2008, n. 37279 Acque - Dlgs 152/2006 - Scarico di acque reflue industriali - Superamento limiti tabellari - Sussistenza del reato

6. Le sanzioni di cui al comma 5 si applicano altresì al gestore di impianti di trattamento delle acque reflue urbane che nell'effettuazione dello scarico supera i valori-limite previsti dallo stesso comma.

7. Al gestore del servizio idrico integrato che non ottempera all'obbligo di comunicazione di cui all'articolo 110, comma 3, o non osserva le prescrizioni o i divieti di cui all'articolo 110, comma 5, si applica la pena dell'arresto da tre mesi ad un anno o con l'ammenda da tremila euro a trentamila euro se si tratta di rifiuti non pericolosi e con la pena dell'arresto da sei mesi a due anni e con l'ammenda da tremila euro a trentamila euro se si tratta di rifiuti pericolosi.

8. Il titolare di uno scarico che non consente l'accesso agli insediamenti da parte del soggetto incaricato del controllo ai fini di cui all'articolo 101, commi 3 e 4, salvo che il fatto non costituisca più grave reato, è punito con la pena dell'arresto fino a due anni. Restano fermi i poteri-doveri di interventi dei soggetti incaricati del controllo anche ai sensi dell'articolo 13 della legge n. 689 del 1981 e degli articoli 55 e 354 del Codice di procedura penale.

9. Chiunque non ottempera alla disciplina dettata dalle Regioni ai sensi dell'articolo 113, comma 3, è punito con le sanzioni di cui all'articolo 137, comma 1.

Giurisprudenza correlata

Sentenza Corte di Cassazione 5 febbraio 2014, n. 2867 Acque meteoriche di dilavamento - Nozione - Articolo 74, Dlgs 152/2006 - Assimilazione con le acque reflue industriali - Esclusa - Articolo 113, Dlgs 152/2006 - Disciplina regionale - Sanzioni amministrative e penali - Articolo 133, comma 9 e 137, comma 9, Dlgs 152/2006 - Tassatività

10. Chiunque non ottempera al provvedimento adottato dall'autorità competente ai sensi dell'articolo 84, comma 4, ovvero dell'articolo 85, comma 2, è punito con l'ammenda da millecinquecento euro a quindicimila euro.

11. Chiunque non osservi i divieti di scarico previsti dagli articoli 103 e 104 è punito con l'arresto sino a tre anni.

Giurisprudenza correlata

Sentenza Corte di Cassazione 2 ottobre 2013, n. 40761 Acque - Scarichi sul suolo - Articolo 103, Dlgs 152/2006 - Condizioni - Onere della prova - Ruscigliamento dal depuratore - Violazione dei divieti previsti dall'articolo 103 - Reato - Articolo 137, comma 11, Dlgs 152/2006 - Configura

Sentenza Corte di Cassazione 29 aprile 2009, n. 17862 Acque reflue - Articolo 137, Dlgs 152/2006 - Scarichi sul suolo - Autorizzazione - Deroga - Requisiti

12. Chiunque non osservi le prescrizioni regionali assunte a norma dell'articolo 88, commi 1 e 2, dirette ad assicurare il raggiungimento o il ripristino degli obiettivi di qualità delle acque designate ai sensi dell'articolo 87, oppure non ottemperi ai provvedimenti adottati dall'autorità competente ai sensi dell'articolo 87, comma 3, è punito con l'arresto sino a due anni o con l'ammenda da quattromila euro a quarantamila euro.

13. Si applica sempre la pena dell'arresto da due mesi a due anni se lo scarico nelle acque del mare da parte di navi od aeromobili contiene sostanze o materiali per i quali è imposto il divieto assoluto di sversamento ai sensi delle disposizioni contenute nelle convenzioni internazionali vigenti in materia e ratificate dall'Italia, salvo che siano in quantità tali da essere resi rapidamente innocui dai processi fisici, chimici e biologici, che si verificano naturalmente in mare e purché in presenza di preventiva autorizzazione da parte dell'autorità competente.

14. Chiunque effettui l'utilizzazione agronomica di effluenti di allevamento, di acque di vegetazione dei frantoi oleari, nonché di acque reflue provenienti da aziende agricole e piccole aziende agroalimentari di cui all'articolo 112, al di fuori dei casi e delle procedure ivi previste, oppure non ottemperi al divieto o all'ordine di sospensione dell'attività impartito a norma di detto articolo, è punito con l'ammenda da euro millecinquecento a euro diecimila o con l'arresto fino ad un anno. La stessa pena si applica a chiunque effettui l'utilizzazione agronomica al di fuori dei casi e delle procedure di cui alla normativa vigente.

Giurisprudenza correlata

Sentenza Corte di Cassazione 8 gennaio 2013, n. 512 Frantoi - Acque di vegetazione da molitura di olive - Utilizzazione agronomica (articolo 74, Dlgs 152/2006) - Presupposti - Utilità ai fini agricoli - Necessità - Sanzioni - Abbandono o deposito incontrollato di rifiuti (articolo 256, comma 2, Dlgs 152/2006)

Sentenza Corte di Cassazione 22 novembre 2012, n. 45712 Acque - Effluenti di allevamento - Utilizzazione agronomica - Inottemperanza all'ordine di sospensione dell'attività - Reato - Articolo 137, comma 14, Dlgs 152/2006 - Prevalenza su altre ipotesi

Sentenza Corte di Cassazione 8 maggio 2009, n. 19329 Rifiuti - Dlgs 152/2006 - Effluenti da allevamento - Fertirrigazione - Requisiti

Sentenza Corte di Cassazione 9 ottobre 2008, n. 38411 Rifiuti - Dlgs 152/2006 - Effluenti da allevamento - Utilizzazione agronomica - Requisiti

Sentenza Corte di Cassazione 2 luglio 2008, n. 26532 Rifiuti - Dlgs 152/2006 - Effluenti da allevamento - Acque reflue domestiche - Acque reflue industriali - Disciplina applicabile

Sentenza Corte di Cassazione 28 novembre 2007, n. 44293 Acque - Dlgs 152/2006 - Scarico - Utilizzazione agronomica - Distinzione

Sentenza Corte di Cassazione 3 settembre 2007, n. 33787 Acque - Scarichi reflui industriali - Autorizzazione - Necessità

Sentenza Corte di Cassazione 5 giugno 2007, n. 21773 Sansa di olive e acque di vegetazione - Dlgs 152/2006 - Applicazione agronomica non corretta - Disciplina in materia di rifiuti e inquinamento - Subentra

Sentenza Corte di Cassazione 25 maggio 2007, n. 20452 Acque - Smaltimento acque di vegetazione delle olive - Spandimento

Articolo 138

Ulteriori provvedimenti sanzionatori per l'attività di molluschicoltura

1. Nei casi previsti dal comma 12 dell'articolo 137, il Ministro della salute, il Ministro dell'ambiente e della tutela del territorio e del mare, nonché la Regione e la Provincia autonoma competente, ai quali è inviata copia delle notizie di reato, possono disporre, per quanto di competenza e indipendentemente dall'esito del giudizio penale, la sospensione in via cautelare dell'attività di molluschicoltura; a seguito di sentenza di condanna o di decisione emessa ai sensi dell'articolo 444 del Codice di procedura penale divenute definitive, possono inoltre disporre, valutata la gravità dei fatti, la chiusura degli impianti.

Articolo 139

Obblighi del condannato

1. Con la sentenza di condanna per i reati previsti nella parte terza del presente decreto, o con la decisione emessa ai sensi dell'articolo 444 del Codice di procedura penale, il beneficio della sospensione condizionale della pena può essere subordinato al risarcimento del danno e all'esecuzione degli interventi di messa in sicurezza, bonifica e ripristino.

Articolo 140

Circostanza attenuante

1. Nei confronti di chi, prima del giudizio penale o dell'ordinanza-ingiunzione, ha riparato interamente il danno, le sanzioni penali e amministrative previste nel presente titolo sono diminuite dalla metà a due terzi.

Sezione III Gestione delle risorse idriche

Titolo I I principi generali e competenze

Articolo 141 Ambito di applicazione

1. Oggetto delle disposizioni contenute nella presente sezione è la disciplina della gestione delle risorse idriche e del servizio idrico integrato per i profili che concernono la tutela dell'ambiente e della concorrenza e la determinazione dei livelli essenziali delle prestazioni del servizio idrico integrato e delle relative funzioni fondamentali di comuni, Province e città metropolitane.

2. Il servizio idrico integrato è costituito dall'insieme dei servizi pubblici di captazione, adduzione e distribuzione di acqua ad usi civili di fognatura e di depurazione delle acque reflue, e deve essere gestito secondo principi di efficienza, efficacia ed economicità, nel rispetto delle norme nazionali e comunitarie. Le presenti disposizioni si applicano anche agli usi industriali delle acque gestite nell'ambito del servizio idrico integrato.

Articolo 142 Competenze

1. Nel quadro delle competenze definite dalle norme costituzionali, e fatte salve le competenze dell', il Ministro dell'ambiente e della tutela del territorio e del mare esercita le funzioni e i compiti spettanti allo Stato nelle materie disciplinate dalla presente sezione.

2. Le Regioni esercitano le funzioni e i compiti ad esse spettanti nel quadro delle competenze costituzionalmente determinate e nel rispetto delle attribuzioni statali di cui al comma 1, ed in particolare provvedono a disciplinare il governo del rispettivo territorio.

3. Gli Enti locali, attraverso l'Ente di governo dell'ambito di cui all'articolo 148, comma 1, svolgono le funzioni di organizzazione del servizio idrico integrato, di scelta della forma di gestione, di determinazione e modulazione delle tariffe all'utenza, di affidamento della gestione e relativo controllo, secondo le disposizioni della parte terza del presente decreto.

Articolo 143 Proprietà delle infrastrutture

1. Gli acquedotti, le fognature, gli impianti di depurazione e le altre infrastrutture idriche di proprietà pubblica, fino al punto di consegna e/o misurazione, fanno parte del demanio ai sensi degli articoli 822 e seguenti del Codice civile e sono inalienabili se non nei modi e nei limiti stabiliti dalla legge.

2. Spetta anche all'Ente di governo dell'ambito la tutela dei beni di cui al comma 1, ai sensi dell'articolo 8/23, secondo comma, del Codice civile.

Articolo 144 Tutela e uso delle risorse idriche

1. Tutte le acque superficiali e sotterranee, ancorché non estratte dal sottosuolo, appartengono al demanio dello Stato.

2. Le acque costituiscono una risorsa che va tutelata ed utilizzata secondo criteri di solidarietà; qualsiasi loro uso è effettuato salvaguardando le aspettative ed i diritti delle generazioni future a fruire di un integro patrimonio ambientale.

3. La disciplina degli usi delle acque è finalizzata alla loro razionalizzazione, allo scopo di evitare gli sprechi e di favorire il rinnovo delle risorse, di non pregiudicare il patrimonio idrico, la vivibilità dell'ambiente, l'agricoltura, la piscicoltura, la fauna e la flora acquatiche, i processi geomorfologici e gli equilibri idrologici.

4. Gli usi diversi dal consumo umano sono consentiti nei limiti nei quali le risorse idriche siano sufficienti e a condizione che non ne pregiudichino la qualità.

4-bis. Ai fini della tutela delle acque sotterranee dall'inquinamento e per promuovere un razionale utilizzo del patrimonio idrico nazionale, tenuto anche conto del principio di precauzione per quanto attiene al rischio sismico e alla prevenzione di incidenti rilevanti, nelle attività di ricerca o coltivazione di idrocarburi rilasciate dallo Stato sono vietati la ricerca e l'estrazione di shale gas e di shale oil e il rilascio dei relativi titoli minerari. A tal fine è vietata qualunque tecnica di iniezione in pressione nel sottosuolo di fluidi liquidi o gassosi, compresi eventuali additivi, finalizzata a produrre o favorire la fratturazione delle formazioni rocciose in cui sono intrappolati lo shale gas e lo shale oil. I titolari dei permessi di ricerca o di concessioni di coltivazione comunicano, entro il 31 dicembre 2014, al Ministero dello sviluppo economico, al Ministero dell'ambiente e della tutela del territorio e del mare, all'Istituto nazionale di geofisica e vulcanologia e all'Istituto superiore per la protezione e la ricerca ambientale, i dati e le informazioni relativi all'utilizzo pregresso di tali tecniche per lo shale gas e lo shale oil, anche in via sperimentale, compresi quelli sugli additivi utilizzati precisandone la composizione chimica. Le violazioni accertate delle prescrizioni previste dal presente articolo determinano l'automatica decadenza dal relativo titolo concessorio o dal permesso.

5. Le acque termali, minerali e per uso geotermico sono disciplinate da norme specifiche, nel rispetto del riparto delle competenze costituzionalmente determinato.

Articolo 145

Equilibrio del bilancio idrico

1. L'Autorità di bacino competente definisce ed aggiorna periodicamente il bilancio idrico diretto ad assicurare l'equilibrio fra le disponibilità di risorse reperibili o attivabili nell'area di riferimento ed i fabbisogni per i diversi usi, nel rispetto dei criteri e degli obiettivi di cui all'articolo 144.
2. Per assicurare l'equilibrio tra risorse e fabbisogni, l'Autorità di bacino competente adotta, per quanto di competenza, le misure per la pianificazione dell'economia idrica in funzione degli usi cui sono destinate le risorse.
3. Nei bacini idrografici caratterizzati da consistenti prelievi o da trasferimenti, sia a valle che oltre la linea di displuvio, le derivazioni sono regolate in modo da garantire il livello di deflusso necessario alla vita negli alvei sottesi e tale da non danneggiare gli equilibri degli ecosistemi interessati.

Articolo 146 Risparmio idrico

1. Entro un anno dalla data di entrata in vigore della parte terza del presente decreto, le Regioni, sentita l', nel rispetto dei principi della legislazione statale, adotta norme e misure volte a razionalizzare i consumi e eliminare gli sprechi ed in particolare a:
 - a) migliorare la manutenzione delle reti di adduzione e di distribuzione di acque a qualsiasi uso destinate al fine di ridurre le perdite;
 - b) prevedere, nella costruzione o sostituzione di nuovi impianti di trasporto e distribuzione dell'acqua sia interni che esterni, l'obbligo di utilizzo di sistemi anticorrosivi di protezione delle condotte di materiale metallico;
 - c) realizzare, in particolare nei nuovi insediamenti abitativi, commerciali e produttivi di rilevanti dimensioni, reti duali di adduzione al fine dell'utilizzo di acque meno pregiate per usi compatibili;
 - d) promuovere l'informazione e la diffusione di metodi e tecniche di risparmio idrico domestico e nei settori industriale, terziario ed agricolo;
 - e) adottare sistemi di irrigazione ad alta efficienza accompagnati da una loro corretta gestione e dalla sostituzione, ove opportuno, delle reti di canali a pelo libero con reti in pressione;
 - f) installare contatori per il consumo dell'acqua in ogni singola unità abitativa nonché contatori differenziati per le attività produttive e del settore terziario esercitate nel contesto urbano;
 - g) realizzare nei nuovi insediamenti, quando economicamente e tecnicamente conveniente anche in relazione ai recapiti finali, sistemi di collettamento differenziati per le acque piovane e per le acque reflue e di prima pioggia;
 - h) individuare aree di ricarica delle falde ed adottare misure di protezione e gestione atte a garantire un processo di ricarica quantitativamente e qualitativamente idoneo.
2. Gli strumenti urbanistici, compatibilmente con l'assetto urbanistico e territoriale e con le risorse finanziarie disponibili, devono prevedere reti duali al fine di rendere possibili appropriate utilizzazioni di acque anche non potabili. Il rilascio del permesso di costruire è subordinato alla previsione, nel progetto, dell'installazione di coniatori per ogni singola unità abitativa, nonché del collegamento a reti duali, ove già disponibili.
3. Entro un anno dalla data di entrata in vigore della parte terza del presente decreto, il Ministro dell'ambiente e della tutela del territorio e del mare, sentita l' e il Dipartimento tutela delle acque interne e marine dell'Istituto superiore per la protezione e la ricerca ambientale (Ispra), adotta un regolamento per la definizione dei criteri e dei metodi in base ai quali valutare le perdite degli acquedotti e delle fognature. Entro il mese di febbraio di ciascun anno, i soggetti gestori dei servizi idrici trasmettono all' ed all'Ente di governo dell'ambito competente i risultati delle rilevazioni eseguite con i predetti metodi.

Titolo II Servizio idrico integrato

Articolo 147 Organizzazione territoriale del servizio idrico integrato

1. I servizi idrici sono organizzati sulla base degli ambiti territoriali ottimali definiti dalle Regioni in attuazione della legge 5 gennaio 1994, n. 36. Le Regioni che non hanno individuato gli Enti di governo dell'ambito provvedono, con delibera, entro il termine perentorio del 31 dicembre 2014. Decorso inutilmente tale termine si applica l'articolo 8 della legge 5 giugno 2003, n. 131. Gli Enti locali ricadenti nel medesimo ambito ottimale partecipano obbligatoriamente all'ente di governo dell'ambito, individuato dalla competente Regione per ciascun ambito territoriale ottimale, al quale è trasferito l'esercizio delle competenze ad essi spettanti in materia di gestione delle risorse idriche, ivi compresa la programmazione delle infrastrutture idriche di cui all'articolo 143, comma 1.
 - 1-bis. Qualora gli Enti locali non aderiscano agli Enti di governo dell'ambito individuati ai sensi del comma 1 entro il termine fissato dalle Regioni e dalle Province autonome e, comunque, non oltre sessanta giorni dalla delibera di individuazione, il Presidente della Regione esercita, previa diffida all'ente locale ad adempiere entro ulteriori trenta giorni, i poteri sostitutivi, ponendo le relative spese a carico dell'ente inadempiente. Si applica quanto previsto dagli ultimi due periodi dell'articolo 172, comma 4.
2. Le Regioni possono modificare le delimitazioni degli ambiti territoriali ottimali per migliorare la gestione del servizio idrico integrato, assicurandone comunque lo svolgimento secondo criteri di efficienza, efficacia ed economicità, nel rispetto, in particolare, dei seguenti principi:
 - a) unità del bacino idrografico o del sub-bacino o dei bacini idrografici contigui, tenuto conto dei piani di bacino, nonché della localizzazione delle risorse e dei loro vincoli di destinazione, anche derivanti da consuetudine, in favore dei centri abitati interessati;
 - b) unicità della gestione;
 - c) adeguatezza delle dimensioni gestionali, definita sulla base di parametri fisici, demografici, tecnici.
- 2-bis. Qualora l'ambito territoriale ottimale coincida con l'intero territorio regionale, ove si renda necessario al fine di conseguire una maggiore efficienza gestionale ed una migliore qualità del servizio all'utenza, è consentito l'affidamento del servizio idrico integrato in ambiti territoriali comunque non inferiori agli ambiti territoriali corrispondenti alle Province o alle Città metropolitane. Sono fatte salve le gestioni del servizio idrico in forma autonoma esistenti nei Comuni montani con popolazione inferiore a 1.000 abitanti istituite ai sensi del comma 5 dell'articolo 148.
3. Le Regioni, sentite le Province, stabiliscono norme integrative per il controllo degli scarichi degli insediamenti civili e produttivi allacciati alle pubbliche fognature, per la funzionalità degli impianti di pretrattamento e per il rispetto dei limiti e delle prescrizioni previsti dalle relative autorizzazioni.

Articolo 148 Autorità d'ambito territoriale ottimale

Articolo 149

Piano d'ambito

1. Entro dodici mesi dalla data di entrata in vigore della parte terza del presente decreto, l'Ente di governo dell'ambito provvede alla predisposizione e/o aggiornamento del piano d'ambito. Il piano d'ambito è costituito dai seguenti atti:

- a) ricognizione delle infrastrutture;
- b) programma degli interventi;
- c) modello gestionale ed organizzativo;
- d) piano economico finanziario.

2. La ricognizione, anche sulla base di informazioni asseverate dagli Enti locali ricadenti nell'ambito territoriale ottimale, individua lo stato di consistenza delle infrastrutture da affidare al gestore del servizio idrico integrato, precisandone lo stato di funzionamento.

3. Il programma degli interventi individua le opere di manutenzione straordinaria e le nuove opere da realizzare, compresi gli interventi di adeguamento di infrastrutture già esistenti, necessarie al raggiungimento almeno dei livelli minimi di servizio, nonché al soddisfacimento della complessiva domanda dell'utenza, tenuto conto di quella collocata nelle zone montane o con minore densità di popolazione. Il programma degli interventi, commisurato all'intera gestione, specifica gli obiettivi da realizzare, indicando le infrastrutture a tal fine programmate e i tempi di realizzazione.

4. Il piano economico finanziario, articolato nello stato patrimoniale, nel conto economico e nel rendiconto finanziario, prevede, con cadenza annuale, l'andamento dei costi di gestione e di investimento al netto di eventuali finanziamenti pubblici a fondo perduto. Esso è integrato dalla previsione annuale dei proventi da tariffa, estesa a tutto il periodo di affidamento. Il piano, così come redatto, dovrà garantire il raggiungimento dell'equilibrio economico finanziario e, in ogni caso, il rispetto dei principi di efficacia, efficienza ed economicità della gestione, anche in relazione agli investimenti programmati.

5. Il modello gestionale ed organizzativo definisce la struttura operativa mediante la quale il gestore assicura il servizio all'utenza e la realizzazione del programma degli interventi.

6. Il piano d'ambito è trasmesso entro dieci giorni dalla delibera di approvazione alla Regione competente, all' e al Ministero dell'ambiente e della tutela del territorio e del mare. L' può notificare all'Ente di governo dell'ambito, entro novanta giorni decorrenti dal ricevimento del piano, i propri rilievi od osservazioni, dettando, ove necessario, prescrizioni concernenti: il programma degli interventi, con particolare riferimento all'adeguatezza degli investimenti programmati in relazione ai livelli minimi di servizio individuati quali obiettivi della gestione; il piano finanziario, con particolare riferimento alla capacità dell'evoluzione tariffaria di garantire l'equilibrio economico finanziario della gestione, anche in relazione agli investimenti programmati.

Articolo 149-bis

Affidamento del servizio

1. L'Ente di governo dell'ambito, nel rispetto del piano d'ambito di cui all'articolo 149 e del principio di unicità della gestione per ciascun ambito territoriale ottimale, delibera la forma di gestione fra quelle previste dall'ordinamento europeo provvedendo, conseguentemente, all'affidamento del servizio nel rispetto della normativa nazionale in materia di organizzazione dei servizi pubblici locali a rete di rilevanza economica. L'affidamento diretto può avvenire a favore di società in possesso dei requisiti prescritti dall'ordinamento europeo per la gestione in house, partecipate esclusivamente e direttamente da Enti locali compresi nell'ambito territoriale ottimale.

2. Alla successiva scadenza della gestione di ambito, al fine di assicurare l'efficienza, l'efficacia e la continuità del servizio idrico integrato, l'Ente di governo dell'ambito dispone l'affidamento al gestore unico di ambito entro i sei mesi antecedenti la data di scadenza dell'affidamento pervigente. Il soggetto affidatario gestisce il servizio idrico integrato su tutto il territorio degli Enti locali ricadenti nell'ambito territoriale ottimale.

2-bis. Al fine di ottenere un'offerta più conveniente e completa e di evitare contenziosi tra i soggetti interessati, le procedure di gara per l'affidamento del servizio includono appositi capitolati con la puntuale indicazione delle opere che il gestore incaricato deve realizzare durante la gestione del servizio.

2-ter. L'ultimo periodo del comma 1 dell'articolo 4 del decreto legislativo 11 maggio 1999, n. 141, come sostituito dal comma 4 dell'articolo 25 della legge 28 dicembre 2001, n. 448, è soppresso.

Articolo 150

Scelta della forma di gestione e procedure di affidamento

Articolo 151

Rapporti tra Enti di governo dell'ambito e soggetti gestori del servizio idrico integrato

1. Il rapporto tra l'Ente di governo dell'ambito ed il soggetto gestore del servizio idrico integrato è regolato da una convenzione predisposta dall'Ente di governo dell'ambito sulla base delle convenzioni tipo, con relativi disciplinari, adottate dall'Autorità per l'energia elettrica, il gas ed il sistema idrico in relazione a quanto previsto dall'articolo 10, comma 14, lettera b), del decreto-legge 13 maggio 2011, n. 70, convertito, con modificazioni, dalla legge 12 luglio 2011, n. 106, e dall'articolo 21 del decreto-legge 6 dicembre 2011 n. 201, convertito, con modificazioni, dalla legge 22 dicembre 2011, n. 214.

2. A tal fine, le convenzioni tipo, con relativi disciplinari, devono prevedere in particolare:

- a) il regime giuridico prescelto per la gestione del servizio;
- b) la durata dell'affidamento, non superiore comunque a trenta anni;
- b-bis) le opere da realizzare durante la gestione del servizio come individuate dal bando di gara;
- c) l'obbligo del raggiungimento e gli strumenti per assicurare il mantenimento dell'equilibrio economico-finanziario della gestione;
- d) il livello di efficienza e di affidabilità del servizio da assicurare all'utenza, anche con riferimento alla manutenzione degli impianti;
- e) i criteri e le modalità di applicazione delle tariffe determinate dall'Ente di governo dell'ambito e del loro aggiornamento annuale, anche con riferimento alle diverse categorie di utenze;
- f) l'obbligo di adottare la carta di servizio sulla base degli atti d'indirizzo vigenti;
- g) l'obbligo di provvedere alla realizzazione del Programma degli interventi;
- h) le modalità di controllo del corretto esercizio del servizio e l'obbligo di predisporre un sistema tecnico adeguato a tal fine, come previsto dall'articolo 165;

- i) il dovere di prestare ogni collaborazione per l'organizzazione e l'attivazione dei sistemi di controllo integrativi che l'Ente di governo dell'ambito ha facoltà di disporre durante tutto il periodo di affidamento;
- l) l'obbligo di dare tempestiva comunicazione all'Ente di governo dell'ambito del verificarsi di eventi che comportino o che facciano prevedere irregolarità nell'erogazione del servizio, nonché l'obbligo di assumere ogni iniziativa per l'eliminazione delle irregolarità, in conformità con le prescrizioni dell'Autorità medesima;
- m) l'obbligo di restituzione, alla scadenza dell'affidamento, delle opere, degli impianti e delle canalizzazioni del servizio idrico integrato in condizioni di efficienza ed in buono stato di conservazione, nonché la disciplina delle conseguenze derivanti dalla eventuale cessazione anticipata dell'affidamento, anche tenendo conto delle previsioni di cui agli articoli 143 e 158 del decreto legislativo 12 aprile 2006, n.163, ed i criteri e le modalità per la valutazione del valore residuo degli investimenti realizzati dal gestore uscente;
- n) l'obbligo di prestare idonee garanzie finanziarie e assicurative;
- o) le penali, le sanzioni in caso di inadempimento e le condizioni di risoluzione secondo i principi del codice civile;
- p) le modalità di rendicontazione delle attività del gestore.
3. Sulla base della convenzione tipo di cui al comma 1 o, in mancanza di questa, sulla base della normativa vigente, l'Ente di governo dell'ambito predispose uno schema di convenzione con relativo disciplinare, da allegare ai capitolati della procedura di gara. Le convenzioni esistenti devono essere integrate in conformità alle previsioni di cui al comma 2, secondo le modalità stabilite dall'Autorità per l'energia elettrica, il gas ed il sistema idrico.
4. Nel Disciplinare allegato alla Convenzione di gestione devono essere anche definiti, sulla base del programma degli interventi, le opere e le manutenzioni straordinarie, nonché il programma temporale e finanziario di esecuzione.
5. L'affidamento del servizio è subordinato alla prestazione da parte del gestore di idonea garanzia fideiussoria. Tale garanzia deve coprire gli interventi da realizzare nei primi cinque anni di gestione e deve essere annualmente aggiornata in modo da coprire gli interventi da realizzare nel successivo quinquennio.
6. Il gestore cura l'aggiornamento dell'atto di Ricognizione entro i termini stabiliti dalla convenzione.
8. Le società concessionarie del servizio idrico integrato, nonché le società miste costituite a seguito dell'individuazione del socio privato mediante gara europea affidatarie del servizio medesimo, possono emettere prestiti obbligazionari sottoscrivibili esclusivamente dagli utenti con facoltà di conversione in azioni semplici o di risparmio. Nel caso di aumento del capitale sociale, una quota non inferiore al dieci per cento è offerta in sottoscrizione agli utenti del servizio.

Articolo 152

Poteri di controllo e sostitutivi

1. L'Ente di governo dell'ambito ha facoltà di accesso e verifica alle infrastrutture idriche, anche nelle fase di costruzione.
2. Nell'ipotesi di inadempienze del gestore agli obblighi che derivano dalla legge o dalla convenzione, e che compromettano la risorsa o l'ambiente ovvero che non consentano il raggiungimento dei livelli minimi di servizio, l'Ente di governo dell'ambito interviene tempestivamente per garantire l'adempimento da parte del gestore, esercitando tutti i poteri ad essa conferiti dalle disposizioni di legge e dalla convenzione. Perdurando l'inadempienza del gestore, e ferme restando le conseguenti penalità a suo carico, nonché il potere di risoluzione e di revoca, l'Ente di governo dell'ambito, previa diffida, può sostituirsi ad esso provvedendo a far eseguire a terzi le opere, nel rispetto delle vigenti disposizioni in materia di appalti pubblici.
3. Qualora l'Ente di governo dell'ambito non intervenga, o comunque ritardi il proprio intervento, la Regione, previa diffida e sentita l', esercita i necessari poteri sostitutivi, mediante nomina di un commissario "ad acta". Qualora la Regione non adempia entro quarantacinque giorni, i predetti poteri sostitutivi sono esercitati, previa diffida ad adempiere nel termine di venti giorni, dal Ministro dell'ambiente e della tutela del territorio e del mare, mediante nomina di un commissario "ad acta".
4. L'Ente di governo dell'ambito con cadenza annuale comunica al Ministro dell'ambiente e della tutela del territorio e del mare ed all' i risultati dei controlli della gestione.

Articolo 153

Dotazioni dei soggetti gestori del servizio idrico integrato

1. Le infrastrutture idriche di proprietà degli Enti locali ai sensi dell'articolo 143 sono affidate in concessione d'uso gratuita, per tutta la durata della gestione, al gestore del servizio idrico integrato, il quale ne assume i relativi oneri nei termini previsti dalla convenzione e dal relativo disciplinare. Gli Enti locali proprietari provvedono in tal senso entro il termine perentorio di sei mesi dalla data di entrata in vigore della presente disposizione, salvo eventuali quote residue di ammortamento relative anche ad interventi di manutenzione. Nelle ipotesi di cui all'articolo 172, comma 1, gli Enti locali provvedono alla data di decorrenza dell'affidamento del servizio idrico integrato. Qualora gli Enti locali non provvedano entro i termini prescritti, si applica quanto previsto dal comma 4, dell'articolo 172. La violazione della presente disposizione comporta responsabilità erariale.
2. Le immobilizzazioni, le attività e le passività relative al servizio idrico integrato, ivi compresi gli oneri connessi all'ammortamento dei mutui oppure i mutui stessi, al netto degli eventuali contributi a fondo perduto in conto capitale e/o in conto interessi, sono trasferite al soggetto gestore, che subentra nei relativi obblighi. Di Tale trasferimento si tiene conto nella determinazione della tariffa, al fine di garantire l'invarianza degli oneri per la finanza pubblica. Il gestore è tenuto a subentrare nelle garanzie e nelle obbligazioni relative ai contratti di finanziamento in essere o ad estinguerli, ed a corrispondere al gestore uscente un valore di rimborso definito secondo i criteri stabiliti dall'Autorità per l'energia elettrica, il gas e il sistema idrico.

Articolo 154

Tariffa del servizio idrico integrato

1. La tariffa costituisce il corrispettivo del servizio idrico integrato ed è determinata tenendo conto della qualità della risorsa idrica e del servizio fornito, delle opere e degli adeguamenti necessari, dell'entità dei costi di gestione delle opere e dei costi di gestione delle aree di salvaguardia, nonché di una quota parte dei costi di funzionamento dell'Ente di governo dell'ambito, in modo che sia assicurata la copertura integrale dei costi di investimento e di esercizio secondo il principio del recupero dei costi e secondo il principio "chi inquina paga". Tutte le quote della tariffa del servizio idrico integrato hanno natura di corrispettivo.
2. Il Ministro dell'ambiente e della tutela del territorio e del mare, su proposta dell', tenuto conto della necessità di recuperare i costi ambientali anche secondo il principio "chi inquina paga", definisce con decreto le componenti di costo per la determinazione della tariffa relativa ai servizi idrici per i vari settori di impiego dell'acqua.
3. Al fine di assicurare un'omogenea disciplina sul territorio nazionale, con decreto del Ministro dell'economia e delle finanze, di concerto con il Ministro dell'ambiente e della tutela del territorio e del mare, sono stabiliti i criteri generali per la determinazione, da parte delle Regioni, dei canoni di concessione per l'utenza di acqua pubblica, tenendo conto dei costi ambientali e dei costi della risorsa e prevedendo altresì riduzioni del canone nell'ipotesi in cui il concessionario attui un riuso delle acque reimpiegando le acque risultanti a

valle del processo produttivo o di una parte dello stesso o, ancora, restituisca le acque di scarico con le medesime caratteristiche qualitative di quelle prelevate. L'aggiornamento dei canoni ha cadenza triennale.

4. Il soggetto competente, al fine della redazione del piano economico-finanziario di cui all'articolo 149, comma 1, lettera d), predispone la tariffa di base, nell'osservanza del metodo tariffario di cui all'articolo 10, comma 14, lettera d), del decreto-legge 13 maggio 2011, n. 70, convertito, con modificazioni, dalla legge 12 luglio 2011, n. 106, e la trasmette per l'approvazione all'Autorità per l'energia elettrica e il gas.

5. La tariffa è applicata dai soggetti gestori, nel rispetto della Convenzione e del relativo disciplinare.

6. Nella modulazione della tariffa sono assicurate, anche mediante compensazioni per altri tipi di consumi, agevolazioni per quelli domestici essenziali, nonché per i consumi di determinate categorie, secondo prefissati scaglioni di reddito. Per conseguire obiettivi di equa redistribuzione dei costi sono ammesse maggiorazioni di tariffa per le residenze secondarie, per gli impianti ricettivi stagionali, nonché per le aziende artigianali, commerciali e industriali.

7. L'eventuale modulazione della tariffa tra i Comuni tiene conto degli investimenti pro capite per residente effettuati dai Comuni medesimi che risultino utili ai fini dell'organizzazione del servizio idrico integrato,

Articolo 155

Tariffa del servizio di fognatura e depurazione

1. Le quote di tariffa riferite ai servizi di pubblica fognatura e di depurazione sono dovute dagli utenti anche nel caso in cui manchino impianti di depurazione o questi siano temporaneamente inattivi.¹⁵ Il gestore è tenuto a versare i relativi proventi, risultanti dalla formulazione tariffaria definita ai sensi dell'articolo 154, a un fondo vincolato intestato all'Ente di governo dell'ambito, che lo mette a disposizione del gestore per l'attuazione degli interventi relativi alle reti di fognatura ed agli impianti di depurazione previsti dal piano d'ambito. La tariffa non è dovuta se l'utente è dotato di sistemi di collettamento e di depurazione propri, sempre che tali sistemi abbiano ricevuto specifica approvazione da parte dell'Ente di governo dell'ambito.

2. In pendenza dell'affidamento della gestione dei servizi idrici locali al gestore del servizio idrico integrato, i Comuni già provvisti di impianti di depurazione funzionanti, che non si trovino in condizione di dissesto, destinano i proventi derivanti dal canone di depurazione e fognatura prioritariamente alla manutenzione degli impianti medesimi.

3. Gli utenti tenuti al versamento della tariffa riferita al servizio di pubblica fognatura, di cui al comma 1, sono esentati dal pagamento di qualsivoglia altra tariffa eventualmente dovuta al medesimo titolo ad altri Enti pubblici.

4. Al fine della determinazione della quota tariffaria di cui al presente articolo, il volume dell'acqua scaricata è determinato in misura pari al cento per cento del volume di acqua fornita.

5. Per le utenze industriali la quota tariffaria di cui al presente articolo è determinata sulla base della qualità e della quantità delle acque reflue scaricate e sulla base del principio "chi inquina paga". E' fatta salva la possibilità di determinare una quota tariffaria ridotta per le utenze che provvedono direttamente alla depurazione e che utilizzano la pubblica fognatura, sempre che i relativi sistemi di depurazione abbiano ricevuto specifica approvazione da parte dell'Ente di governo dell'ambito.

6. Allo scopo di incentivare il riutilizzo di acqua reflua o già usata nel ciclo produttivo, la tariffa per le utenze industriali è ridotta in funzione dell'utilizzo nel processo produttivo di acqua reflua o già usata. La riduzione si determina applicando alla tariffa un correttivo, che tiene conto della quantità di acqua riutilizzata e della quantità delle acque primarie impiegate.

Articolo 156

Riscossione della tariffa

1. La tariffa è riscossa dal gestore del servizio idrico integrato. Qualora il servizio idrico sia gestito separatamente, per effetto di particolari convenzioni e concessioni, la relativa tariffa è riscossa dal gestore del servizio di acquedotto, il quale provvede al successivo riparto tra i diversi gestori interessati entro trenta giorni dalla riscossione, in base a quanto stabilito dall'Autorità per l'energia elettrica, il gas e il sistema idrico.

2. Con apposita convenzione, sottoposta al controllo dell'Autorità per l'energia elettrica, il gas ed il sistema idrico, sono definiti i rapporti tra i diversi gestori per il riparto delle spese di riscossione.

3. La riscossione volontaria della tariffa può essere effettuata con le modalità di cui al capo III del decreto legislativo 9 luglio 1997, n. 241, previa convenzione con l'Agenzia delle entrate. La riscossione, sia volontaria sia coattiva, della tariffa può altresì essere affidata ai soggetti iscritti all'albo previsto dall'articolo 53 del decreto legislativo 15 dicembre 1997, n. 446, a seguito di procedimento ad evidenza pubblica.

Articolo 157

Opere di adeguamento del servizio idrico

1. Gli Enti locali hanno facoltà di realizzare le opere necessarie per provvedere all'adeguamento del servizio idrico in relazione ai piani urbanistici ed a concessioni per nuovi edifici in zone già urbanizzate, previo parere di compatibilità con il piano d'ambito reso dall'Ente di governo dell'ambito e a seguito di convenzione con il soggetto gestore del servizio medesimo, al quale le opere, una volta realizzate, sono affidate in concessione.

Articolo 158

Opere e interventi per il trasferimento di acqua

1. Ai fini di pianificare l'utilizzo delle risorse idriche, laddove il fabbisogno comporti o possa comportare il trasferimento di acqua tra Regioni diverse e ciò travalichi i comprensori di riferimento dei distretti idrografici, le Autorità di bacino, sentite le Regioni interessate, promuovono accordi di programma tra le Regioni medesime, ai sensi dell'articolo 34 del decreto legislativo 18 agosto 2000, n. 267, salvaguardando in ogni caso le finalità di cui all'articolo 144 del presente decreto. A tal fine il Ministro dell'ambiente e della tutela del territorio e del mare e il Ministro delle infrastrutture e dei trasporti, ciascuno per la parte di propria competenza, assumono di concerto le opportune iniziative anche su richiesta di una Autorità di bacino o di una Regione interessata od anche in presenza di istanza presentata da altri soggetti pubblici o da soggetti privati interessati, fissando un termine per definire gli accordi.

2. In caso di inerzia, di mancato accordo in ordine all'utilizzo delle risorse idriche, o di mancata attuazione dell'accordo stesso, provvede in via sostitutiva, previa diffida ad adempiere entro un congruo termine, il Presidente del Consiglio dei Ministri su proposta del Ministro dell'ambiente e della tutela del territorio e del mare.

3. Le opere e gli impianti necessari per le finalità di cui al presente articolo sono dichiarati di interesse nazionale. La loro realizzazione e gestione, se di iniziativa pubblica, possono essere poste anche a totale carico dello Stato mediante quantificazione dell'onere e relativa

copertura finanziaria, previa deliberazione del Comitato interministeriale per la programmazione economica (Cipe), su proposta dei Ministri dell'ambiente e della tutela del territorio e del mare e delle infrastrutture e dei trasporti, ciascuno per la parte di rispettiva competenza. Il Ministro dell'ambiente e della tutela del territorio e del mare esperisce le procedure per la concessione d'uso delle acque ai soggetti utilizzatori e definisce la relativa convenzione tipo; al Ministro delle infrastrutture e dei trasporti compete la determinazione dei criteri e delle modalità per l'esecuzione e la gestione degli interventi, nonché l'affidamento per la realizzazione e la gestione degli impianti.

Articolo 158-bis

Approvazione dei progetti degli interventi e individuazione dell'autorità espropriante

1. I progetti definitivi delle opere, degli interventi previsti nei piani di investimenti compresi nei piani d'ambito di cui all'articolo 149 del presente decreto, sono approvati dagli Enti di governo degli ambiti o bacini territoriali ottimali e omogenei istituiti o designati ai sensi dell'articolo 3 bis del decreto-legge del 13 agosto 2011, n. 138, convertito con modificazioni dalla legge 14 settembre 2011, n. 148, che provvedono alla convocazione di apposita conferenza di servizi ,ai sensi degli articoli 14 e seguenti della legge 7 agosto 1990, n. 241. La medesima procedura si applica per le modifiche sostanziali delle medesime opere, interventi ed impianti.

2. L'approvazione di cui al comma 1 comporta dichiarazione di pubblica utilità e costituisce titolo abilitativo e, ove occorra, variante agli strumenti di pianificazione urbanistica e territoriale, esclusi i piani paesaggistici. Qualora l'approvazione costituisca variante agli strumenti di pianificazione urbanistica e territoriale, tale variante deve essere coordinata con il piano di protezione civile secondo quanto previsto dall'articolo 3, comma 6, della legge 24 febbraio 1992, n. 225.

3. L'ente di governo degli ambiti o bacini territoriali ottimali e omogenei di cui al comma 1 costituisce autorità espropriante per la realizzazione degli interventi di cui al presente articolo. L'ente di governo può delegare, in tutto o in parte, i propri poteri espropriativi al gestore del servizio idrico integrato, nell'ambito della convenzione di affidamento del servizio i cui estremi sono specificati in ogni atto del procedimento espropriativo.

Titolo III

Vigilanza, controlli e partecipazione

Articolo 161

Commissione nazionale per la vigilanza sulle risorse idriche^{17 18}

1. Il Commissione nazionale per la vigilanza sulle risorse idriche di cui al decreto legislativo 7 novembre 2006, n. 284, articolo 1, comma 5, è istituito presso il Ministero dell'ambiente e della tutela del territorio e del mare, al fine di garantire l'osservanza dei principi di cui all'articolo 141, comma 2 del presente decreto legislativo, con particolare riferimento alla regolare determinazione ed al regolare adeguamento delle tariffe, nonché alla tutela dell'interesse degli utenti.

2. La Commissione è composta da cinque membri nominati con decreto del Ministro dell'ambiente e della tutela del territorio e del mare, che durano in carica tre anni, due dei quali designati dalla Conferenza dei presidenti delle regioni e delle province autonome e tre, di cui uno con funzioni di presidente individuato con il medesimo decreto, scelti tra persone di elevata qualificazione giuridico-amministrativa o tecnico-scientifica, nel settore pubblico e privato, nel rispetto del principio dell'equilibrio di genere. Il presidente è scelto nell'ambito degli esperti con elevata qualificazione tecnico-scientifica. Entro trenta giorni dalla data di entrata in vigore della presente disposizione, il Ministro dell'ambiente e della tutela del territorio e del mare procede, con proprio decreto, alla nomina dei cinque componenti della Commissione, in modo da adeguare la composizione dell'organo alle prescrizioni di cui al presente comma. Fino alla data di entrata in vigore del decreto di nomina dei nuovi componenti, lo svolgimento delle attività è garantito dai componenti in carica alla data di entrata in vigore della presente disposizione.

3. I componenti non possono essere dipendenti di soggetti di diritto privato operanti nel settore, né possono avere interessi diretti e indiretti nei medesimi; qualora siano dipendenti pubblici, essi sono collocati fuori ruolo o, se professori universitari, sono collocati in aspettativa per l'intera durata del mandato. Con decreto del Presidente del Consiglio dei ministri, su proposta del Ministro dell'ambiente e della tutela del territorio e del mare, di concerto con il Ministro dell'economia e delle finanze, è determinato il trattamento economico spettante ai membri del Comitato.

4. La Commissione, nell'ambito delle attività previste all'articolo 6, comma 2, del decreto del Presidente della Repubblica 14 maggio 2007, n. 90, in particolare:

a) predispone con delibera il metodo tariffario per la determinazione della tariffa di cui all'articolo 154 e le modalità di revisione periodica, e lo trasmette al Ministro dell'ambiente e della tutela del territorio e del mare, che lo adotta con proprio decreto sentita la Conferenza permanente per i rapporti tra lo Stato, le Regioni e le Province autonome di Trento e di Bolzano;

b) verifica la corretta redazione del piano d'ambito, esprimendo osservazioni, rilievi e prescrizioni sugli elementi tecnici ed economici e sulla necessità di modificare le clausole contrattuali e gli atti che regolano il rapporto tra gli Enti di governo dell'ambito e i gestori in particolare quando ciò sia richiesto dalle ragionevoli esigenze degli utenti;

c) predispone con delibera una o più convenzioni tipo di cui all'articolo 151, e la trasmette al Ministro per l'ambiente e per la tutela del territorio e del mare, che la adotta con proprio decreto sentita la Conferenza permanente per i rapporti tra lo Stato, le Regioni e le Province autonome di Trento e di Bolzano;

d) emana direttive per la trasparenza della contabilità delle gestioni e valuta i costi delle singole prestazioni;

e) definisce i livelli minimi di qualità dei servizi da prestare, sentite le Regioni, i gestori e le associazioni dei consumatori;

f) controlla le modalità di erogazione dei servizi richiedendo informazioni e documentazioni ai gestori operanti nel settore idrico, anche al fine di individuare situazioni di criticità e di irregolarità funzionali dei servizi idrici;

g) tutela e garantisce i diritti degli utenti emanando linee guida che indichino le misure idonee al fine di assicurare la parità di trattamento degli utenti, garantire la continuità della prestazione dei servizi e verificare periodicamente la qualità e l'efficacia delle prestazioni;

h) predispone periodicamente rapporti relativi allo stato di organizzazione dei servizi al fine di consentire il confronto delle prestazioni dei gestori;

i) esprime pareri in ordine a problemi specifici attinenti la qualità dei servizi e la tutela dei consumatori, su richiesta del Ministero dell'ambiente e della tutela del territorio e del mare, delle Regioni, degli enti locali, degli Enti di governo dell'ambito, delle associazioni dei consumatori e di singoli utenti del servizio idrico integrato; per lo svolgimento delle funzioni di cui al presente comma il Comitato promuove studi e ricerche di settore;

l) predispone annualmente una relazione al parlamento sullo stato dei servizi idrici e sull'attività svolta.

5. Per l'espletamento dei propri compiti e per lo svolgimento di funzioni ispettive, la Commissione si avvale della segreteria tecnica di cui al decreto del Presidente della Repubblica 17 giugno 2003, n. 261, articolo 3, comma 1, lettera o). Esso può richiedere di avvalersi, altresì, dell'attività ispettiva e di verifica dell'Osservatorio di cui al comma 6 e di altre amministrazioni.

- 6.** La Commissione svolge funzioni di raccolta, elaborazione e restituzione di dati statistici e conoscitivi, in particolare, in materia di:
- a) censimento dei soggetti gestori dei servizi idrici e relativi dati dimensionali, tecnici e finanziari di esercizio;
 - b) convenzioni e condizioni generali di contratto per l'esercizio dei servizi idrici;
 - c) modelli adottati di organizzazione, di gestione, di controllo e di programmazione dei servizi e degli impianti;
 - d) livelli di qualità dei servizi erogati;
 - e) tariffe applicate;
 - f) piani di investimento per l'ammodernamento degli impianti e lo sviluppo dei servizi.

6-bis. Le attività della Segreteria tecnica sono svolte nell'ambito delle risorse umane, strumentali e finanziarie già operanti presso il Ministero dell'ambiente e della tutela del territorio e del mare.

7. I soggetti gestori dei servizi idrici trasmettono entro il 31 dicembre di ogni anno all'Osservatorio, alle Regioni e alle Province autonome di Trento e di Bolzano i dati e le informazioni di cui al comma 6. L'Osservatorio ha, altresì, facoltà di acquisire direttamente le notizie relative ai servizi idrici ai fini della proposizione innanzi agli organi giurisdizionali competenti, da parte del Comitato, dell'azione avverso gli atti posti in essere in violazione del presente decreto legislativo, nonché dell'azione di responsabilità nei confronti degli amministratori e di risarcimento dei danni a tutela dei diritti dell'utente.

8. L'Osservatorio assicura l'accesso generalizzato, anche per via informatica, ai dati raccolti e alle elaborazioni effettuate per la tutela degli interessi degli utenti.

Articolo 162

Partecipazione, garanzia e informazione degli utenti

1. Il gestore del servizio idrico integrato assicura l'informazione agli utenti, promuove iniziative per la diffusione della cultura dell'acqua e garantisce l'accesso dei cittadini alle informazioni inerenti ai servizi gestiti nell'ambito territoriale ottimale di propria competenza, alle tecnologie impiegate, al funzionamento degli impianti, alla quantità e qualità delle acque fornite e trattate.

2. Il Ministro dell'ambiente e della tutela del territorio e del mare, le Regioni e le Province autonome, nell'ambito delle rispettive competenze, assicurano la pubblicità dei progetti concernenti opere idrauliche che comportano o presuppongono grandi e piccole derivazioni, opere di sbarramento o di canalizzazione, nonché la perforazione di pozzi. A tal fine, le amministrazioni competenti curano la pubblicazione delle domande di concessione, contestualmente all'avvio del procedimento, oltre che nelle forme previste dall'articolo 7 del testo unico delle disposizioni di legge sulle acque sugli impianti elettrici, approvato con Regio decreto 11 dicembre 1933, n. 1775, su almeno un quotidiano a diffusione nazionale e su un quotidiano a diffusione locale per le grandi derivazioni di acqua da fiumi transnazionali e di confine.

3. Chiunque può prendere visione presso i competenti uffici del Ministero dell'ambiente e della tutela del territorio e del mare, delle Regioni e delle Province autonome di tutti i documenti, atti, studi e progetti inerenti alle domande di concessione di cui al comma 2 del presente articolo, ai sensi delle vigenti disposizioni in materia di pubblicità degli atti delle amministrazioni pubbliche.

Articolo 163

Gestione delle aree di salvaguardia

1. Per assicurare la tutela delle aree di salvaguardia delle risorse idriche destinate al consumo umano, il gestore del servizio idrico integrato può stipulare convenzioni con lo Stato, le Regioni, gli Enti locali, le associazioni e le università agrarie titolari di demani collettivi, per la gestione diretta dei demani pubblici o collettivi ricadenti nel perimetro delle predette aree, nel rispetto della protezione della natura e tenuto conto dei diritti di uso civico esercitati.

2. La quota di tariffa riferita ai costi per la gestione delle aree di salvaguardia, in caso di trasferimenti di acqua da un ambito territoriale ottimale all'altro, è versata alla comunità montana, ove costituita, o agli Enti locali nel cui territorio ricadono le derivazioni; i relativi proventi sono utilizzati ai fini della tutela e del recupero delle risorse ambientali.

Articolo 164

Disciplina delle acque nelle aree protette

1. Nell'ambito delle aree naturali protette nazionali e regionali, l'ente gestore dell'area protetta, sentita l'Autorità di bacino, definisce le acque sorgive, fluenti e sotterranee necessarie alla conservazione degli ecosistemi, che non possono essere captate.

2. Il riconoscimento e la concessione preferenziale delle acque superficiali o sorgentizie che hanno assunto natura pubblica per effetto dell'articolo 1 della legge 5 gennaio 1994, n. 36, nonché le concessioni in sanatoria, sono rilasciati su parere dell'ente gestore dell'area naturale protetta. Gli Enti gestori di aree protette verificano le captazioni e le derivazioni già assentite all'interno delle aree medesime e richiedono all'autorità competente la modifica delle quantità di rilascio qualora riconoscano alterazioni degli equilibri biologici dei corsi d'acqua oggetto di captazione, senza che ciò possa dare luogo alla corresponsione di indennizzi da parte della pubblica amministrazione, fatta salva la relativa riduzione del canone demaniale di concessione.

Articolo 165

Controlli

1. Per assicurare la fornitura di acqua di buona qualità e per il controllo degli scarichi nei corpi ricettori, ciascun gestore di servizio idrico si dota di un adeguato servizio di controllo territoriale e di un laboratorio di analisi per i controlli di qualità delle acque alla presa, nelle reti di adduzione e di distribuzione, nei potabilizzatori e nei depuratori, ovvero stipula apposita convenzione con altri soggetti gestori di servizi idrici. Restano ferme le competenze amministrative e le funzioni di controllo sulla qualità delle acque sugli scarichi nei corpi idrici stabilite dalla normativa vigente e quelle degli organismi tecnici preposti a tali funzioni.

2. Coloro che si approvvigionano in tutto o in parte di acqua da fonti diverse dal pubblico acquedotto sono tenuti a denunciare annualmente al soggetto gestore del servizio idrico il quantitativo prelevato nei termini e secondo le modalità previste dalla normativa per la tutela delle acque dall'inquinamento.

3. Le sanzioni previste dall'articolo 19 del decreto legislativo 2 febbraio 2001, n. 31, si applicano al responsabile della gestione dell'acquedotto soltanto nel caso in cui, dopo la comunicazione dell'esito delle analisi, egli non abbia tempestivamente adottato le misure idonee ad adeguare la qualità dell'acqua o a prevenire il consumo o l'erogazione di acqua non idonea.

Titolo IV

Usi produttivi delle risorse idriche

Articolo 166

Usi delle acque irrigue e di bonifica

- 1.** I consorzi di bonifica ed irrigazione, nell'ambito delle loro competenze, hanno facoltà di realizzare e gestire le reti a prevalente scopo irriguo, gli impianti per l'utilizzazione in agricoltura di acque reflue, gli acquedotti rurali e gli altri impianti funzionali ai sistemi irrigui e di bonifica e, previa domanda alle competenti autorità corredata dal progetto delle opere da realizzare, hanno facoltà di utilizzare le acque fluenti nei canali e nei cavi consortili per usi che comportino la restituzione delle acque siano compatibili con le successive utilizzazioni, ivi compresi la produzione di energia idroelettrica e l'approvvigionamento di imprese produttive. L'Autorità di bacino esprime entro centoventi giorni la propria determinazione. Trascorso tale termine, la domanda si intende accettata. Per tali usi i consorzi sono obbligati al pagamento dei relativi canoni per le quantità di acqua corrispondenti, applicandosi anche in tali ipotesi le disposizioni di cui al secondo comma dell'articolo 36 del testo unico delle disposizioni di legge sulle acque sugli impianti elettrici, approvato con Regio decreto 11 dicembre 1933, n. 1775.
 - 2.** I rapporti tra i consorzi di bonifica ed irrigazione ed i soggetti che praticano gli usi di cui al comma 1 sono regolati dalle disposizioni di cui al capo I del titolo VI del Regio decreto 8 maggio 1904, n. 368.
 - 3.** Fermo restando il rispetto della disciplina sulla qualità delle acque degli scarichi stabilita dalla parte terza del presente decreto, chiunque, non associato ai consorzi di bonifica ed irrigazione, utilizza canali consortili o acque irrigue come recapito di scarichi, anche se depurati e compatibili con l'uso irriguo, provenienti da insediamenti di qualsiasi natura, deve contribuire alle spese sostenute dal consorzio tenendo conto della portata di acqua scaricata.
 - 4.** Il contributo di cui al comma 3 è determinato dal consorzio interessato e comunicato al soggetto utilizzatore, unitamente alle modalità di versamento.
- 4-bis.** Con regolamento adottato ai sensi dell'articolo 17, comma 3, della legge 23 agosto 1988, n. 400, il Ministro dell'ambiente e della tutela del territorio e del mare, di concerto con il Ministro delle politiche agricole alimentari e forestali e con il Ministro della salute, previa intesa in sede di Conferenza permanente per i rapporti tra lo Stato, le Regioni e le Province autonome di Trento e di Bolzano e sentiti i competenti istituti di ricerca, definisce, entro novanta giorni dalla data di entrata in vigore della presente disposizione, i parametri fondamentali di qualità delle acque destinate ad uso irriguo su colture alimentari e le relative modalità di verifica, fatto salvo quanto disposto dall'articolo 112 del presente decreto e dalla relativa disciplina di attuazione e anche considerati gli standard di qualità, di cui al decreto legislativo 16 marzo 2009, n. 30, nonché gli esiti delle indagini e delle attività effettuati ai sensi del medesimo decreto legislativo. Con il regolamento di cui al presente comma si provvede, altresì, alla verifica ed eventualmente alla modifica delle norme tecniche per il riutilizzo delle acque reflue previste dal regolamento di cui al decreto del Ministro dell'ambiente e della tutela del territorio 12 giugno 2003, n. 185.

Articolo 167

Usi agricoli delle acque

- 1.** Nei periodi di siccità e comunque nei casi di scarsità di risorse idriche, durante i quali si procede alla regolazione delle derivazioni in atto, deve essere assicurata, dopo il consumo umano, la priorità dell'uso agricolo ivi compresa l'attività di acquacoltura di cui alla legge 5 febbraio 1992, n. 102.
- 2.** Nell'ipotesi in cui, ai sensi dell'articolo 145, comma 3, si proceda alla regolazione delle derivazioni, l'amministrazione competente, sentiti i soggetti titolari delle concessioni di derivazione, assume i relativi provvedimenti.
- 3.** La raccolta di acque piovane in invasi e cisterne al servizio di fondi agricoli o di singoli edifici è libera.
- 4.** La raccolta di cui al comma 3 non richiede licenza o concessione di derivazione di acque; la realizzazione dei relativi manufatti è regolata dalle leggi in materia di edilizia, di costruzioni nelle zone sismiche, di dighe e sbarramenti e dalle altre leggi speciali.
- 5.** L'utilizzazione delle acque sotterranee per gli usi domestici, come definiti dall'articolo 93, secondo comma, del testo unico delle disposizioni di legge sulle acque sugli impianti elettrici, approvato con Regio decreto 11 dicembre 1933, n. 1775, resta disciplinata dalla medesima disposizione, purché non comprometta l'equilibrio del bilancio idrico di cui all'articolo 145 del presente decreto.

Articolo 168

Utilizzazione delle acque destinate ad uso idroelettrico

- 1.** Tenuto conto dei principi di cui alla parte terza del presente decreto e del piano energetico nazionale, nonché degli indirizzi per gli usi plurimi delle risorse idriche, il Ministro dell'ambiente e della tutela del territorio e del mare, di concerto con il Ministro delle attività produttive, sentite le Autorità di bacino, nonché le Regioni e le Province autonome, disciplina, senza che ciò possa dare luogo alla corresponsione di indennizzi da parte della pubblica amministrazione, fatta salva la corrispondente riduzione del canone di concessione:
 - a) la produzione al fine della cessione di acqua dissalata conseguita nei cicli di produzione delle centrali elettriche costiere;
 - b) l'utilizzazione dell'acqua invasata a scopi idroelettrici per fronteggiare situazioni di emergenza idrica;
 - c) la difesa e la bonifica per la salvaguardia della quantità e della qualità delle acque dei serbatoi ad uso idroelettrico.

Articolo 169

Piani, studi e ricerche

- 1.** I piani, gli studi e le ricerche realizzati dalle Amministrazioni dello Stato e da Enti pubblici aventi competenza nelle materie disciplinate dalla parte terza del presente decreto sono comunicati alle Autorità di bacino competenti per territorio ai fini della predisposizione dei piani ad esse affidati.

Sezione IV

Disposizioni transitorie e finali

Articolo 170

Norme transitorie

- 1.** Ai fini dell'applicazione dell'articolo 65, limitatamente alle procedure di adozione ed approvazione dei piani di bacino, fino alla data di entrata in vigore della parte seconda del presente decreto, continuano ad applicarsi le procedure di adozione ed approvazione dei piani di bacino previste dalla legge 18 maggio 1989, n. 183.
- 2.** Ai fini dell'applicazione dell'articolo 1 del decreto-legge 12 ottobre 2000, n. 279, convertito, con modificazioni, dalla legge 11 dicembre 2000, n. 3 65, i riferimenti in esso contenuti all'articolo 1 del decreto-legge 11 giugno 1998, n. 180, convertito, con modificazioni, dalla legge 3 agosto 1998, n. 267, devono intendersi riferiti all'articolo 66 del presente decreto; i riferimenti alla legge 18 maggio 1989, n. 183, devono intendersi riferiti alla sezione prima della parte terza del presente decreto, ove compatibili.
- 2-bis.** Nelle more della costituzione dei distretti idrografici di cui al Titolo II della Parte terza del presente decreto e della eventuale revisione della relativa disciplina legislativa, le Autorità di bacino di cui alla legge 18 maggio 1989, n. 183, sono prorogate, senza nuovi o maggiori oneri a carico della finanza pubblica, fino alla data di entrata in vigore del decreto del Presidente del Consiglio dei Ministri di cui al comma 2, dell'articolo 63 del presente decreto.
- 3.** Ai fini dell'applicazione della parte terza del presente decreto:
- fino all'emanazione dei decreti di cui all'articolo 95, commi 4 e 5, continua ad applicarsi il decreto ministeriale 28 luglio 2004;
 - fino all'emanazione del decreto di cui all'articolo 99, comma 1, continua ad applicarsi il decreto ministeriale 12 giugno 2003, n. 185;
 - fino all'emanazione del decreto di cui all'articolo 104, comma 4, si applica il decreto ministeriale 28 luglio 1994;
 - fino all'emanazione del decreto di cui all'articolo 112, comma 2, si applica il decreto ministeriale 6 luglio 2005;
 - fino all'emanazione del decreto di cui all'articolo 114, comma 4, continua ad applicarsi il decreto ministeriale 30 giugno 2004;
 - fino all'emanazione del decreto di cui all'articolo 118, comma 2, continuano ad applicarsi il decreto ministeriale 18 settembre 2002 e il decreto ministeriale 19 agosto 2003;
 - fino all'emanazione del decreto di cui all'articolo 123, comma 2, continua ad applicarsi il decreto ministeriale 19 agosto 2003;
 - fino all'emanazione del decreto di cui all'articolo 146, comma 3, continua ad applicarsi il decreto ministeriale 8 gennaio 1997, n. 99;
 - fino all'emanazione del decreto di cui all'articolo 150, comma 2, all'affidamento della concessione di gestione del servizio idrico integrato nonché all'affidamento a società miste continuano ad applicarsi il decreto ministeriale 22 novembre 2001, nonché le circolari del Ministro dell'ambiente e della tutela del territorio e del mare del 6 dicembre 2004;
 - fino all'emanazione del decreto di cui all'articolo 154, comma 2, continua ad applicarsi il decreto ministeriale 1° agosto 1996.
- 4.** La parte terza del presente decreto contiene le norme di recepimento delle seguenti direttive comunitarie:
- direttiva 75/440/Cee relativa alla qualità delle acque superficiali destinate alla produzione di acqua potabile;
 - direttiva 76/464/Cee concernente l'inquinamento provocato da certe sostanze pericolose scaricate nell'ambiente idrico;
 - direttiva 78/659/Cee relativa alla qualità delle acque dolci che richiedono protezione o miglioramento per essere idonee alla vita dei pesci;
 - direttiva 79/869/Cee relativa ai metodi di misura, alla frequenza dei campionamenti e delle analisi delle acque superficiali destinate alla produzione di acqua potabile;
 - direttiva 79/923/Cee relativa ai requisiti di qualità delle acque destinate alla molluschicoltura;
 - direttiva 80/68/Cee relativa alla protezione delle acque sotterranee dall'inquinamento provocato da certe sostanze pericolose;
 - direttiva 82/176/Cee relativa ai valori limite ed obiettivi di qualità per gli scarichi di mercurio del settore dell'elettrolisi dei cloruri alcalini;
 - direttiva 83/513/Cee relativa ai valori limite ed obiettivi di qualità per gli scarichi di cadmio;
 - direttiva 84/156/Cee relativa ai valori limite ed obiettivi di qualità per gli scarichi di mercurio provenienti da settori diversi da quello dell'elettrolisi dei cloruri alcalini;
 - direttiva 84/491/Cee relativa ai valori limite e obiettivi di qualità per gli scarichi di esaclorocicloesano;
 - direttiva 88/347/Cee relativa alla modifica dell'allegato 11 della direttiva 86/280/Cee concernente i valori limite e gli obiettivi di qualità per gli scarichi di talune sostanze pericolose che figurano nell'elenco 1 dell'allegato della direttiva 76/464/Cee;
 - direttiva 90/415/Cee relativa alla modifica della direttiva 86/280/Cee concernente i valori limite e gli obiettivi di qualità per gli scarichi di talune sostanze pericolose che figurano nell'elenco 1 della direttiva 76/464/Cee;
 - direttiva 91/271/Cee concernente il trattamento delle acque reflue urbane;
 - direttiva 91/676/Cee relativa alla protezione delle acque da inquinamento provocato dai nitrati provenienti da fonti agricole;
 - direttiva 98/15/Ce recante modifica della direttiva 91/271/Cee per quanto riguarda alcuni requisiti dell'allegato 1;
 - direttiva 2000/60/Ce, che istituisce un quadro per l'azione comunitaria in materia di acque.
- 5.** Le Regioni definiscono, in termini non inferiori a due anni, i tempi di adeguamento alle prescrizioni, ivi comprese quelle adottate ai sensi dell'articolo 101, comma 2, contenute nella legislazione regionale attuativa della parte terza del presente decreto e nei piani di tutela di cui all'articolo 121.
- 6.** Resta fermo quanto disposto dall'articolo 36 della legge 24 aprile 1998, n. 128, e dai decreti legislativi di attuazione della direttiva 96/92/Ce.
- 7.** Fino all'emanazione della disciplina regionale di cui all'articolo 112, le attività di utilizzazione agronomica sono effettuate secondo le disposizioni regionali vigenti alla data di entrata in vigore della parte terza del presente decreto.
- 8.** Dall'attuazione della parte terza del presente decreto non devono derivare nuovi o maggiori oneri o minori entrate a carico della finanza pubblica.
- 9.** Una quota non inferiore al dieci per cento e non superiore al quindici per cento degli stanziamenti previsti da disposizioni statali di finanziamento è riservata alle attività di monitoraggio e studio destinati all'attuazione della parte terza del presente decreto.
- 10.** Restano ferme le disposizioni in materia di difesa del mare.
- 11.** Fino all'emanazione di corrispondenti atti adottati in attuazione della parte terza del presente decreto, restano validi ed efficaci i provvedimenti e gli atti emanati in attuazione delle disposizioni di legge abrogate dall'articolo 175.
- 12.** All'onere derivante dalla costituzione e dal funzionamento della Commissione nazionale per la vigilanza sulle risorse idriche si provvede mediante utilizzo delle risorse di cui all'articolo 22, comma 6, della legge 5 gennaio 1994, n. 36.
- 14.** In sede di prima applicazione, il termine di centottanta giorni di cui all'articolo 112, comma 2, decorre dalla data di entrata in vigore della parte terza del presente decreto.

Articolo 171

Canoni per le utenze di acqua pubblica

- 1.** Delle more del trasferimento alla Regione Sicilia del demanio idrico, per le grandi derivazioni in corso di sanatoria di cui all'articolo 96, comma 6, ricadenti nel territorio di tale Regione, si applicano retroattivamente, a decorrere dal 1 gennaio 2002, i seguenti canoni annui:
- per ogni modulo di acqua assentito ad uso irrigazione, 40,00 euro, ridotte alla metà se le colature ed i residui di acqua sono restituiti anche in falda;
 - per ogni ettaro del comprensorio irriguo assentito, con derivazione non suscettibile di essere fatta a bocca tassata, 0,40 euro;
 - per ogni modulo di acqua assentito per il consumo umano, 1.750,00 euro, minimo 300,00 euro;

- d) per ogni modulo di acqua assentita ad uso industriale, 12.600,00 euro, minimo 1.750,00 euro. II canone è ridotto del cinquanta per cento se il concessionario attua un riuso delle acque reimpiegando le acque risultanti a valle del processo produttivo o di una parte dello stesso o, ancora, se restituisce le acque di scarico con le medesime caratteristiche qualitative di quelle prelevate. Le disposizioni di cui al comma 5 dell'articolo 12 del decreto-legge 27 aprile 1990, n. 90, convertito, con modificazioni, dalla legge 26 giugno 1990, n. 1651, non si applicano per l'uso industriale;
- e) per ogni modulo di acqua assentita per la piscicoltura, l'irrigazione di attrezzature sportive e di aree destinate a verde pubblico, 300,00 euro, minimo 100,00 euro;
- f) per ogni kilowatt di potenza nominale assentita, per le concessioni di derivazione ad uso idroelettrico 12,00 euro, minimo 100,00 euro;
- g) per ogni modulo di acqua assentita ad uso igienico ed assimilati, concernente l'utilizzo dell'acqua per servizi igienici e servizi antincendio, ivi compreso quello relativo ad impianti sportivi, industrie e strutture varie qualora la concessione riguardi solo tale utilizzo, per impianti di autolavaggio e lavaggio strade e comunque per tutti gli usi non previsti dalle lettere da a) ad f), 900,00 euro.
- 2.** Gli importi dei canoni di cui al comma 1 non possono essere inferiori a 250,00 euro per derivazioni per il consumo umano e a 1.500,00 euro per derivazioni per uso industriale.

Articolo 172

Gestioni esistenti

- 1.** Gli Enti di governo degli ambiti che non abbiano già provveduto alla redazione del Piano d'Ambito di cui all'articolo 149, ovvero non abbiano scelto la forma di gestione ed avviato la procedura di affidamento, sono tenuti, entro il termine perentorio del 30 settembre 2015, ad adottare i predetti provvedimenti disponendo l'affidamento del servizio al gestore unico con la conseguente decadenza degli affidamenti non conformi alla disciplina pro tempore vigente.
- 2.** Al fine di garantire il rispetto del principio di unicità della gestione all'interno dell'ambito territoriale ottimale, il gestore del servizio idrico integrato subentra, alla data di entrata in vigore della presente disposizione, agli ulteriori soggetti operanti all'interno del medesimo ambito territoriale. Qualora detti soggetti gestiscano il servizio in base ad un affidamento assentito in conformità alla normativa pro tempore vigente e non dichiarato cessato ex lege, il gestore del servizio idrico integrato subentra alla data di scadenza prevista nel contratto di servizio o negli altri atti che regolano il rapporto.
- 3.** In sede di prima applicazione, al fine di garantire il conseguimento del principio di unicità della gestione all'interno dell'ambito territoriale ottimale, l'Ente di governo dell'ambito, nel rispetto della normativa vigente e fuori dai casi di cui al comma 1, dispone l'affidamento al gestore unico di ambito ai sensi dell'articolo 149-bis alla scadenza di una o più gestioni esistenti nell'ambito territoriale tra quelle di cui al comma 2, ultimo periodo, il cui bacino complessivo affidato sia almeno pari al 25 per cento della popolazione ricadente nell'ambito territoriale ottimale di riferimento. Il gestore unico così individuato subentra agli ulteriori soggetti che gestiscono il servizio in base ad un affidamento assentito in conformità alla normativa pro tempore vigente e non dichiarato cessato ex lege alla data di scadenza prevista nel contratto di servizio o negli altri atti che regolano il rapporto. Al fine di addivenire, nel più breve tempo possibile, all'affidamento del servizio al gestore unico di ambito, nelle more del raggiungimento della percentuale di cui al primo periodo, l'Ente competente, nel rispetto della normativa vigente, alla scadenza delle gestioni esistenti nell'ambito territoriale tra quelle di cui al comma 2, ultimo periodo, i cui bacini affidati siano complessivamente inferiori al 25 per cento della popolazione ricadente nell'ambito territoriale ottimale di riferimento, dispone l'affidamento del relativo servizio per una durata in ogni caso non superiore a quella necessaria al raggiungimento di detta soglia, ovvero per una durata non superiore alla durata residua delle menzionate gestioni esistenti, la cui scadenza sia cronologicamente antecedente alle altre, ed il cui bacino affidato, sommato a quello delle gestioni oggetto di affidamento, sia almeno pari al 25 per cento della popolazione ricadente nell'ambito territoriale ottimale di riferimento.
- 3-bis.** Entro il 31 dicembre 2014 e, negli anni successivi, entro il 30 giugno e il 31 dicembre di ogni anno, l'Autorità per l'energia elettrica, il gas e il sistema idrico presenta alle Camere una relazione sul rispetto delle prescrizioni stabilite dal decreto legislativo 3 aprile 2006, n. 152, in particolare:
- a) a carico delle Regioni, per la costituzione degli Enti di governo dell'ambito;
- b) a carico degli Enti di governo dell'ambito, per l'affidamento del servizio idrico integrato;
- c) a carico degli Enti locali, in relazione alla partecipazione agli Enti di governo dell'ambito e in merito all'affidamento in concessione d'uso gratuito delle infrastrutture del servizio idrico integrato ai gestori affidatari del servizio.
- 4.** Qualora l'Ente di governo dell'ambito non provveda nei termini stabiliti agli adempimenti di cui ai commi 1, 2 e 3 o, comunque, agli ulteriori adempimenti previsti dalla legge, il Presidente della Regione esercita, dandone comunicazione al Ministro dell'ambiente e della tutela del territorio e del mare e all'Autorità per l'energia elettrica, il gas e il sistema idrico, i poteri sostitutivi, ponendo le relative spese a carico dell'Ente inadempiente, determinando le scadenze dei singoli adempimenti procedurali e avviando entro trenta giorni le procedure di affidamento. In tali ipotesi, i costi di funzionamento dell'Ente di governo riconosciuti in tariffa sono posti pari a zero per tutta la durata temporale dell'esercizio dei poteri sostitutivi. Qualora il Presidente della Regione non provveda nei termini così stabiliti, l'Autorità per l'energia elettrica, il gas ed il sistema idrico, entro i successivi trenta giorni, segnala l'inadempienza al Presidente del Consiglio dei Ministri che nomina un commissario ad acta, le cui spese sono a carico dell'Ente inadempiente. La violazione della presente disposizione comporta responsabilità erariale.
- 5.** Alla scadenza del periodo di affidamento, o alla anticipata risoluzione delle concessioni in essere, i beni e gli impianti del gestore uscente relativi al servizio idrico integrato sono trasferiti direttamente all'Ente locale concedente nei limiti e secondo le modalità previsti dalla convenzione.
- 6.** Gli impianti di acquedotto, fognatura e depurazione gestiti dai consorzi per le aree ed i nuclei di sviluppo industriale di cui all'articolo 50 del testo unico delle leggi sugli interventi nel Mezzogiorno, approvato con decreto del Presidente della Repubblica 6 marzo 1978, n. 218, da altri consorzi o Enti pubblici, nel rispetto dell'unità di gestione, entro il 31 dicembre 2006 sono trasferiti in concessione d'uso al gestore del servizio idrico integrato dell'Ambito territoriale ottimale nel quale ricadono in tutto o per la maggior parte i territori serviti, secondo un piano adottato con decreto del Presidente del Consiglio dei Ministri, su proposta del Ministro dell'ambiente e della tutela del territorio e del mare, sentite le Regioni, le Province e gli Enti interessati.

Articolo 173

Personale

- 1.** Fatta salva la legislazione regionale adottata ai sensi dell'articolo 12, comma 3, della legge 5 gennaio 1994, n. 36, il personale che, alla data del 31 dicembre 2005 o comunque otto mesi prima dell'affidamento del servizio, appartenga alle amministrazioni comunali, alle aziende ex municipalizzate o consortili e alle imprese private, anche cooperative, che operano nel settore dei servizi idrici sarà soggetto, ferma restando la risoluzione del rapporto di lavoro, al passaggio diretto ed immediato al nuovo gestore del servizio idrico integrato, con la salvaguardia delle condizioni contrattuali, collettive e individuali, in atto. Nel caso di passaggio di dipendenti di Enti pubblici e di ex aziende municipalizzate o consortili e di imprese private, anche cooperative, al gestore del servizio idrico integrato, si applica, ai sensi dell'articolo 31 del decreto legislativo 30 marzo 2001, n. 165, la disciplina del trasferimento del ramo di azienda di cui all'articolo 2112 del codice civile.

Articolo 174

Disposizioni di attuazione e di esecuzione

1. Sino all'adozione da parte del Ministro dell'ambiente e della tutela del territorio e del mare di nuove disposizioni attuative della sezione terza della parte terza del presente decreto, si applica il decreto del Presidente del Consiglio dei Ministri 4 marzo 1996, pubblicato nella Gazzetta ufficiale n. 62 del 14 marzo 1994.

2. Il Ministro dell'ambiente e della tutela del territorio e del mare, sentita l' e la Conferenza permanente per i rapporti tra lo Stato, le Regioni e le Province autonome di Trento e di Bolzano, entro un anno dalla data di entrata in vigore della parte terza del presente decreto, nell'ambito di apposite intese istituzionali, predispone uno specifico programma per il raggiungimento, senza ulteriori oneri a carico del Ministero, dei livelli di depurazione, così come definiti dalla direttiva 91/271/Cee, attivando i poteri sostitutivi di cui all'articolo 152 negli ambiti territoriali ottimali in cui vi siano agglomerati a carico dei quali pendono procedure di infrazione per violazione della citata direttiva.

Articolo 175

Abrogazione di norme

1. A decorrere dalla data di entrata in vigore della parte terza del presente decreto sono o restano abrogate le norme contrarie o incompatibili con il medesimo, ed in particolare:

- a) l'articolo 42, comma terzo, del Regio decreto 11 dicembre 1933, n. 1775, come modificato dall'articolo 8 del decreto legislativo 12 luglio 1993, n. 275;
- b) la legge 10 maggio 1976, n. 319;
- c) la legge 8 ottobre 1976, n. 690, di conversione, con modificazioni, del decreto-legge 10 agosto 1976, n. 544;
- d) la legge 24 dicembre 1979, n. 650;
- e) la legge 5 marzo 1982, n. 62, di conversione, con modificazioni, del decreto-legge 30 dicembre 1981, n. 801;
- f) il decreto del Presidente della Repubblica 3 luglio 1982, n. 515;
- g) la legge 25 luglio 1984, n. 381, di conversione, con modificazioni, del decreto-legge 29 maggio 1984, n. 176;
- h) gli articoli 5, 6 e 7 della legge 24 gennaio 1986, n. 7, di conversione, con modificazioni, del decreto-legge 25 novembre 1985, n. 667;
- i) gli articoli 4, 5, 6 e 7 del decreto del Presidente della Repubblica 24 maggio 1988, n. 236;
- l) la legge 18 maggio 1989, n. 183;
- m) gli articoli 4 e 5 della legge 5 aprile 1990, n. 71, di conversione, con modificazioni, del decreto-legge 5 febbraio 1990, n. 16;
- n) l'articolo 32 della legge 9 gennaio 1991, n. 9;
- o) il decreto legislativo 25 gennaio 1992, n. 130;
- p) il decreto legislativo 27 gennaio 1992, n. 131;
- q) il decreto legislativo 27 gennaio 1992, n. 132;
- r) il decreto legislativo 27 gennaio 1992, n. 133;
- s) l'articolo 12 del decreto legislativo 12 luglio 1993, n. 275;
- t) l'articolo 2, comma 1, della legge 6 dicembre 1993, n. 502, di conversione, con modificazioni, del decreto-legge 9 ottobre 1993, n. 408;
- u) la legge 5 gennaio 1994, n. 36, ad esclusione dell'articolo 22, comma 6;
- v) l'articolo 9-bis della legge 20 dicembre 1996, n. 642, di conversione, con modificazioni, del decreto-legge 23 ottobre 1996, n. 552;
- z) la legge 17 maggio 1995, n. 172, di conversione, con modificazioni, del decreto-legge 17 marzo 1995, n. 79;
- aa) l'articolo 1 del decreto-legge 11 giugno 1998, n. 180, convertito, con modificazioni, dalla legge 3 agosto 1998, n. 267;
- bb) il decreto legislativo 11 maggio 1999, n. 152, così come modificato dal decreto legislativo 18 agosto 2000, n. 258;
- cc) l'articolo 1-bis del decreto-legge 12 ottobre 2000, n. 279, convertito, con modificazioni, dalla legge 11 ottobre 2000, n. 365.

Articolo 176

Norma finale

1. Le disposizioni di cui alla parte terza del presente decreto che concernono materie di legislazione concorrente costituiscono principi fondamentali ai sensi dell'articolo 117, comma 3, della Costituzione.

2. Le disposizioni di cui alla parte terza del presente decreto sono applicabili nelle Regioni a statuto speciale e nelle Province autonome di Trento e di Bolzano compatibilmente con le norme dei rispettivi statuti.

3. Per le acque appartenenti al demanio idrico delle Province autonome di Trento e di Bolzano restano ferme le competenze in materia di utilizzazione delle acque pubbliche ed in materia di opere idrauliche previste dallo statuto speciale della Regione Trentino-Alto Adige e dalle relative norme di attuazione.

Allegati alla Parte terza

Allegato 1

Elemento	Stato elevato	Stato buono	Stato sufficiente
Generale	<p>Nessuna alterazione antropica, o alterazioni antropiche poco rilevanti, dei valori degli elementi di qualità fisico-chimica e idromorfologica del tipo di corpo idrico superficiale rispetto a quelli di norma associati a tale tipo inalterato.</p> <p>I valori degli elementi di qualità biologica del corpo idrico superficiale rispecchiano quelli di norma associati a tale tipo inalterato e non evidenziano nessuna distorsione, o distorsioni poco rilevanti. Si tratta di condizioni e comunità tipiche specifiche.</p>	<p>I valori degli elementi di qualità biologica del tipo di corpo idrico superficiale presentano livelli poco elevati di distorsione dovuti all'attività umana, ma si discostano solo lievemente da quelli di norma associati al tipo di corpo idrico superficiale inalterato.</p>	<p>I valori degli elementi di qualità biologica del tipo di corpo idrico superficiale si discostano moderatamente da quelli di norma associati al tipo di corpo idrico superficiale inalterato. I valori presentano segni moderati di distorsione dovuti all'attività umana e alterazioni significativamente maggiori rispetto alle condizioni dello stato buono.</p>

Elemento	Stato elevato	Stato buono	Stato sufficiente
Fitoplancton	<p>Composizione tassonomica del fitoplancton che corrisponde totalmente o quasi alle condizioni inalterate. Abbondanza media del fitoplancton totalmente conforme alle condizioni fisico-chimico tipiche specifiche e non tale da alterare significativamente le condizioni di trasparenza tipiche specifiche. Fioriture di fitoplancton con frequenza e intensità conformi alle condizioni fisico-chimiche tipiche specifiche.</p>	<p>Lievi variazioni nella composizione e abbondanza dei taxa planctonici rispetto alle comunità tipiche specifiche.</p> <p>Tali variazioni non indicano nessuna crescita accelerata di alghe tale da provocare un'alterazione indesiderata della composizione equilibrata degli organismi presenti nel corpo idrico o della qualità fisico-chimica delle acque o dei sedimenti.</p> <p>Possibile un lieve aumento della frequenza e intensità delle fioriture di fitoplancton tipiche specifiche.</p>	<p>Composizione dei taxa planctonici che si discosta moderatamente dalle comunità tipiche specifiche. Abbondanza moderatamente alterata, che potrebbe provocare una significativa alterazione indesiderata dei valori di altri elementi di qualità biologica e fisico-chimica.</p> <p>Possibile un moderato aumento nella frequenza e intensità delle fioriture di fitoplancton. Possibili fioriture persistenti nei mesi estivi.</p>
Macrofite e fitobentos	<p>Composizione tassonomica che corrisponde totalmente o quasi alle condizioni inalterate. Nessuna variazione riscontrabile dell'abbondanza macrofita e fitobentonica media.</p>	<p>Lievi variazioni nella composizione e abbondanza di taxa macrofite e fitobentonici rispetto alle comunità tipiche specifiche. Tali variazioni non indicano nessuna crescita accelerata di fitobentos o di forme più elevate di vita vegetale tale da provocare un'alterazione indesiderata della composizione equilibrata degli organismi presenti nel corpo idrico o della qualità fisico-chimica delle acque o dei sedimenti.</p> <p>Presenza di gruppi/strati batterici dovuti ad attività antropiche, che non danneggia la comunità fitobentonica.</p>	<p>Composizione dei taxa macrofite e fitobentonici che si discosta moderatamente dalle comunità tipiche specifiche e diverge molto di più dallo stato buono.</p> <p>Evidenti variazioni moderate dell'abbondanza macrofita e fitobentonica media.</p> <p>Gruppi/stati batterici dovuti, ad attività antropiche che possono interferire con e, in talune aree, soppiantare la comunità fitobentonica.</p>
Macroinvertebrati bentonici	<p>Composizione e abbondanza tassonomica che corrispondono totalmente o quasi alle condizioni inalterate.</p> <p>Rapporto tra taxa sensibili e taxa tolleranti che non presenta variazioni rispetto a livelli inalterati. Livello di diversità dei taxa invertebrati che non presenta variazioni rispetto ai livelli inalterati.</p>	<p>Lievi variazioni nella composizione e abbondanza dei taxa invertebrati rispetto alle comunità tipiche specifiche.</p> <p>Rapporto tra taxa sensibili e taxa tolleranti che presenta lievi variazioni rispetto a livelli tipici specifici.</p> <p>Livello di diversità dei taxa invertebrati che presenta lievi variazioni rispetto a livelli tipici specifici.</p>	<p>Composizione e abbondanza dei taxa invertebrati che si discosta moderatamente dalle comunità tipiche specifiche.</p> <p>Assenti i gruppi tassonomici principali della comunità tipica specifica. Rapporto tra taxa sensibili e taxa tolleranti e livello di diversità che sono sostanzialmente inferiori al</p>

			livello tipico specifico e significativamente inferiori allo stato buono.
Fauna ittica	<p>Composizione e abbondanza delle specie che corrispondono totalmente o quasi alle condizioni inalterate.</p> <p>Presenza di tutte le specie sensibili alle alterazioni tipiche specifiche.</p> <p>Strutture di età delle comunità ittiche che presentano segni minimi di alterazioni antropiche e non indicano l'incapacità a riprodursi o a svilupparsi di specie particolari.</p>	<p>Lievi variazioni della composizione e abbondanza delle specie rispetto alle comunità tipiche specifiche, attribuibili agli impatti antropici sugli elementi di qualità fisico-chimica e idromorfologica.</p> <p>Strutture di età delle comunità ittiche che presentano segni di alterazioni attribuibili a impatti antropici sugli elementi di qualità fisico-chimica o idromorfologica e, in taluni casi, indicano l'incapacità a riprodursi o a svilupparsi di una specie particolare che può condurre alla scomparsa di talune classi d'età.</p>	<p>Composizione e abbondanza delle specie che si discostano moderatamente dalle comunità tipiche specifiche a causa di impatti antropici sugli elementi di qualità fisico-chimica o idromorfologica.</p> <p>Struttura di età delle comunità ittiche che presenta segni rilevanti di alterazioni antropiche che provocano l'assenza o la presenza molto limitata di una percentuale moderata delle specie tipiche specifiche.</p>

Elemento	Stato elevato	Stato buono	Stato sufficiente
Regime idrologico	Massa e dinamica del flusso e la risultante connessione con le acque sotterranee, rispecchiano totalmente o quasi le condizioni inalterate.	Condizioni coerenti con il raggiungimento dei valori sopra precisati per gli elementi di qualità biologica.	Condizioni coerenti con il raggiungimento dei valori sopra precisati per gli elementi di qualità biologica.
Continuità del fiume	La continuità del fiume non è alterata da attività antropiche; è possibile la migrazione indisturbata degli organismi acquatici e il trasporto del sedimento.	Condizioni coerenti con il raggiungimento dei valori sopra precisati per gli elementi di qualità biologica.	Condizioni coerenti con il raggiungimento dei valori sopra precisati per gli elementi di qualità biologica.
Condizioni morfologiche	Caratteristiche del solco fluviale, variazioni della larghezza e della profondità, velocità di flusso condizioni del substrato nonché struttura e condizioni delle zone ripariali corrispondono totalmente o quasi alle condizioni inalterate.	Condizioni coerenti con il raggiungimento dei valori sopra precisati per gli elementi di qualità biologica.	Condizioni coerenti con il raggiungimento dei valori sopra precisati per gli elementi di qualità biologica.

Elemento	Stato elevato	Stato buono	Stato sufficiente
Condizioni generali	<p>Valori degli elementi fisico-chimici che corrispondono totalmente o quasi alle condizioni inalterate.</p> <p>Concentrazioni di nutrienti entro la forcella di norma associate alle condizioni inalterate.</p> <p>Livelli di salinità, pH, bilancio dell'ossigeno, capacità e temperatura di neutralizzazione degli acidi che non presentano segni di alterazioni antropiche e restano entro la forcella di norma associata alle condizioni inalterate.</p>	<p>Temperatura, bilancio dell'ossigeno, pH, capacità di neutralizzare gli acidi e salinità che non raggiungono livelli superiori alla forcella fissata per assicurare il funzionamento dell'ecosistema tipico specifico e il raggiungimento dei valori sopra precisati per gli elementi di qualità biologica.</p> <p>Concentrazioni dei nutrienti che non superano i livelli fissati per assicurare il funzionamento dell'ecosistema e il raggiungimento dei valori sopra precisati per gli elementi di qualità biologica.</p>	<p>Condizioni coerenti con il raggiungimento dei valori sopra precisati per gli elementi di qualità biologica.</p>
Inquinanti sintetici specifici	Concentrazioni prossime allo zero o almeno inferiori ai limiti di rilevazioni delle più avanzate tecniche di analisi di impiego generale	Concentrazioni non superiori agli standard fissati secondo la procedura di cui al punto 3 del presente allegato, fatto salvo quanto previsto per i prodotti fitosanitari della direttiva 91/414/Ce, recepita con il Dlgs 17 marzo 1995, n.194, e per i biocidi della direttiva 98/8/Ce recepita con il Dlgs 25 febbraio 2000 n.174.	Condizioni coerenti con il raggiungimento dei valori sopra precisati per gli elementi di qualità biologica.
Inquinanti non sintetici specifici	Concentrazioni entro la forcella di norma associata alle condizioni inalterate (livello di fondo naturale = bgl).	Concentrazioni non superiori agli standard fissati secondo la procedura di cui al punto 3 del presente allegato, fatto salvo quanto previsto per i prodotti fitosanitari della direttiva 91/414/Ce, recepita con il Dlgs 17 marzo 1995, n. 194, e per i biocidi della direttiva 98/ 8/ Ce, recepita con il Dlgs 25 febbraio 2000, n.174.	Condizioni coerenti con il raggiungimento dei valori sopra precisati per gli elementi di qualità biologica.

Elemento	Stato elevato	Stato buono	Stato sufficiente
Fitoplacton	Composizione e abbondanza tassonomica del fitoplancton che corrisponde totalmente o quasi alle condizioni inalterate. Biomassa media del fitoplancton conforme alle condizioni fisico- chimiche tipiche specifiche e non tale da alterare significativamente e le condizioni di trasparenza tipiche specifiche. Fioriture di fitoplancton con frequenza e intensità conformi alle condizioni fisico- chimiche tipiche specifiche.	Lievi variazioni nella composizione e abbondanza dei taxa planctonici rispetto alle comunità tipiche specifiche. Tali variazioni non indicano nessuna crescita accelerata di alghe tale da provocare un'alterazione indesiderata della composizione equilibrata degli organismi presenti nel corpo idrico o della qualità fisico-chimica delle acque o dei sedimenti. Possibile un lieve aumento della frequenza e intensità delle fioriture di fitoplancton tipiche specifiche.	Composizione e abbondanza dei taxa planctonici che si discostano moderatamente dalle comunità tipiche specifiche. Biomassa moderatamente alterata, che potrebbe provocare una significativa alterazione indesiderata delle condizioni di altri elementi di qualità biologica e della qualità fisico-chimica delle acque o e dei sedimenti. Possibile un moderato aumento nella frequenza e intensità delle fioriture di fitoplancton. Possibili fioriture persistenti nei mesi estivi.
Macrofite e fitobentos	Composizione tassonomica che corrisponde totalmente o quasi alle condizioni inalterate. Nessuna variazione riscontrabile dell'abbondanza macrofita e fitobentonica media.	Lievi variazioni nella composizione e abbondanza dei taxa macrofitici e fitobentonici rispetto alle comunità tipiche specifiche. Tali variazioni non indicano nessuna crescita accelerata di fitobentos o di forme più elevate di vita vegetale tale da provocare un'alterazione indesiderata della composizione equilibrata degli organismi presenti nel corpo idrico o della qualità fisico-chimica delle acque. Presenza di gruppi/strati batterici dovuti ad attività antropiche, che non danneggia la comunità fitobentonica.	Composizione dei taxa macrofitici e fitobentonici che si discosta moderatamente dalle comunità tipiche specifiche e diverge molto di più dalla qualità buona. Evidenti variazioni moderate dell'abbondanza macrofita e fitobentonica media. Gruppi/stati batterici dovuti della attività antropiche che possono interferire con e, in talune aree, soppiantare la comunità fitobentonica.
Microinvertebrati bentonici	Composizione e abbondanza tassonomica che corrisponde totalmente o quasi alle condizioni inalterate. Il rapporto tra taxa sensibili e taxa tolleranti non presenta variazioni rispetto ai livelli inalterati. Il livello di diversità dei taxa invertebrati non presenta variazioni rispetto ai livelli inalterati.	Lievi variazioni della composizione e abbondanza dei taxa invertebrati rispetto alle comunità tipiche specifiche. Rapporto tra taxa sensibili e taxa tolleranti che presenta lievi variazioni rispetto ai livelli tipici inalterati. Livello di diversità dei taxa invertebrati che presenta lievi variazioni rispetto ai livelli tipici specifici.	Composizione e abbondanza dei taxa invertebrati che si discosta moderatamente dalle condizioni tipiche specifiche. Assenti i gruppi tassonomici principali della comunità tipica specifica. Rapporto tra taxa sensibili e taxa tolleranti e livello di diversità che sono sostanzialmente inferiori al livello tipico specifico e significativamente inferiori allo stato buono.
Fauna ittica	Composizione e abbondanza delle specie che corrispondono totalmente o quasi alle condizioni inalterate. Presenza di tutte le specie sensibili alle alterazioni tipiche specifiche. Strutture di età delle comunità ittiche che presentano segni minimi di alterazioni antropiche e non indicano l'incapacità a riprodursi o a svilupparsi di specie particolari.	Lievi variazioni della composizione e abbondanza delle specie rispetto alle comunità tipiche specifiche, attribuibili agli impatti antropici sugli elementi di qualità fisico-chimica e idromorfologica. Struttura di età delle comunità ittiche che presentano segni di alterazioni attribuibili agli impatti antropici sugli elementi di qualità fisico-chimica o idromorfologica e, in taluni casi, indicano l'incapacità a riprodursi o a svilupparsi di una specie particolare che può condurre alla scomparsa di talune classi di età.	Composizione e abbondanza delle specie che si discostano moderatamente dalle comunità tipiche specifiche a causa di impatti antropici sugli elementi di qualità fisico-chimica o idromorfologica. Strutture di età delle comunità ittiche che presenta segni rilevanti di alterazioni attribuibili agli impatti antropici sugli elementi di qualità fisico-chimica o idromorfologica che provocano l'assenza o la limitatissima abbondanza di una porzione moderata delle specie tipiche specifiche.

Elemento	Stato elevato	Stato buono	Stato sufficiente
Regime idrologico	Massa e dinamica del flusso, livello, tempo di residenza e risultante collegamento alle acque sotterranee che rispecchiano totalmente o quasi le condizioni inalterate.	Condizioni coerenti con il raggiungimento dei valori sopra precisati per gli elementi di qualità biologica.	Condizioni coerenti con il raggiungimento dei valori sopra precisati per gli elementi di qualità biologica.
Condizioni morfologiche	Variazioni della profondità del lago, massa e struttura del substrato e struttura e condizione della zona ripariale che corrispondono totalmente o quasi alle condizioni inalterate.	Condizioni coerenti con il raggiungimento dei valori sopra precisati per gli elementi di qualità biologica.	Condizioni coerenti con il raggiungimento dei valori sopra precisati per gli elementi di qualità biologica.

Elemento	Stato elevato	Stato buono	Stato sufficiente
Condizioni generali	<p>Valore degli elementi fisico-chimici che corrispondono totalmente o quasi alle condizioni inalterate.</p> <p>Concentrazioni di nutrienti entro la forcella di norma associata alle condizioni inalterate. Livelli di salinità, pH, bilancio dell'ossigeno, capacità di neutralizzare gli acidi, trasparenza e temperatura che non presentano segni di alterazioni antropiche e restano entro la forcella di norma associata alle condizioni inalterate.</p>	<p>Temperatura, bilancio dell'ossigeno, pH, capacità di neutralizzare gli acidi, trasparenza e salinità che non raggiungono livelli superiori alla forcella fissata per assicurare il funzionamento dell'ecosistema e il raggiungimento dei valori sopra precisati per gli elementi di qualità biologica.</p>	<p>Condizioni coerenti con il raggiungimento dei valori sopra precisati per gli elementi di qualità biologica.</p>
Inquinanti sintetici specifici	<p>Concentrazioni prossime allo zero o almeno inferiori ai limiti di rilevazione delle più avanzate tecniche di analisi di impiego generale.</p>	<p>Concentrazioni dei nutrienti che non superano i livelli fissati per assicurare il funzionamento dell'ecosistema e il raggiungimento dei valori sopra precisati per gli elementi di qualità biologica. Concentrazioni non superiori agli standard fissati secondo la procedura di cui al punto 3 del presente allegato, fatto salvo quanto previsto per i prodotti fitosanitari della direttiva 91/414/Ce, recepita con il Dlgs 17 marzo 1995, n. 194, e per i biocidi della direttiva 98/8/Ce, recepita con il Dlgs 25 febbraio 2000, n. 174.</p>	<p>Condizioni coerenti con il raggiungimento dei valori sopra precisati per gli elementi di qualità biologica.</p>
Inquinanti non sintetici specifici	<p>Concentrazioni entro la forcella di norma associata alle condizioni inalterate (livello di fondo naturale =bgl)</p>	<p>Concentrazioni non superiori agli standard fissati secondo la procedura di cui al punto 3 del presente allegato, fatto salvo quanto previsto per i prodotti fitosanitari della direttiva 91/414/Ce, recepita con il Dlgs 17 marzo 1995, n. 194, e per i biocidi della direttiva 98/8/Ce, recepita con il Dlgs 25 febbraio 2000, n. 174.</p>	<p>Condizioni coerenti con il raggiungimento dei valori sopra precisati per gli elementi di qualità biologica.</p>

Elemento	Stato elevato	Stato buono	Stato sufficiente
Fitoplancton	<p>Composizione e abbondanza dei taxa di fitoplancton conformi alle condizioni inalterate. Biomassa media del fitoplancton conforme alle condizioni fisico-chimiche tipiche specifiche e non tale da alterare significativamente le condizioni di trasparenza tipiche specifiche. Fioriture di fitoplancton con frequenza e intensità conformi alle condizioni fisico-chimiche tipiche specifiche.</p>	<p>Lievi variazioni nella composizione e abbondanza dei taxa di fitoplancton. Lievi variazioni della biomassa rispetto alle condizioni tipiche specifiche. Tali variazioni non indicano nessuna crescita accelerata di alghe tale da provocare un'alterazione indesiderata della composizione equilibrata degli organismi presenti nel corpo idrico o della qualità fisico-chimica dell'acqua. Possibile un lieve aumento della frequenza e intensità delle fioriture di fitoplancton tipiche specifiche.</p>	<p>Composizione e abbondanza dei taxa di fitoplancton che si discostano moderatamente, dalle condizioni tipiche specifiche. Biomassa moderatamente alterata, che potrebbe determinare una significativa alterazione indesiderata della condizione di altri elementi di qualità biologica. Possibile un moderato aumento nella frequenza e intensità delle fioriture di fitoplancton. Possibili fioriture persistenti nei mesi estivi.</p>
Macroalghe	<p>Composizione dei taxa di macroalghe conforme alle condizioni inalterate.</p> <p>Nessuna variazione riscontrabile della copertura di macroalghe in conseguenza di attività antropiche.</p>	<p>Lievi variazioni nella composizione e abbondanza dei taxa di macroalghe rispetto alle comunità tipiche specifiche. Tali variazioni non indicano nessuna crescita accelerata di fitobentos o di forme più elevate di vita vegetale tale da provocare un'alterazione indesiderata della composizione equilibrata degli organismi presenti nel corpo idrico o della qualità fisico-chimica delle acque.</p>	<p>Composizione dei taxa di macroalghe che si discosta moderatamente dalle condizioni tipiche specifiche e diverge molto di più dalla qualità buona. Evidenti variazioni moderate dell'abbondanza media di macroalghe, che potrebbero determinare un'alterazione indesiderata della composizione equilibrata degli organismi presenti nel corpo idrico.</p>
Angiosperme	Composizione tassonomica	Lievi variazioni nella	Composizione dei taxa di

	che corrisponde totalmente o quasi alle condizioni inalterate. Nessuna variazione riscontrabile dell'abbondanza di angiosperme in conseguenza di attività antropiche.	composizione dei taxa di angiosperme rispetto alle comunità tipiche specifiche. Lievi segni di alterazione nell'abbondanza di angiosperme.	angiosperme che si discosta moderatamente dalle comunità tipiche specifiche e diverge molto di più dalla qualità buona. Alterazioni moderate nell'abbondanza di taxa di angiosperme.
Macroinvertebrati bentonici	Livello di diversità e abbondanza dei taxa di invertebrati entro la forcella di norma associata alle condizioni inalterate. Presenza di tutti i taxa sensibili alle alterazioni associati alle condizioni inalterate.	Livello di diversità e abbondanza dei taxa di invertebrati leggermente esterno alla forcella associata alle condizioni tipiche specifiche. Presenza della maggior parte dei taxa sensibili delle comunità tipiche specifiche.	Livello di diversità e abbondanza dei taxa di invertebrati moderatamente esterno alla forcella associata alle condizioni tipiche specifiche. Presenza di taxa indicativi di inquinamento. Assenza di molti dei taxa sensibili delle comunità tipiche specifiche.
Fauna ittica	Composizione e abbondanza delle specie conformi alle condizioni inalterate.	Abbondanza delle specie sensibili alle alterazioni che presenta lievi segni di discostamento dalle condizioni tipiche pecifiche, attribuibili agli impatti antropici sugli elementi di qualità fisico-chimica o idromorfologica.	Assenza di una percentuale moderata delle specie sensibili alle alterazioni tipiche dovuta agli impatti antropici sugli elementi di qualità fisico- chimica o idromorfologica.

Elemento	Stato elevato	Stato buono	Stato sufficiente
Regime di marea	Regime di flusso di acqua dolce che corrisponde totalmente o quasi alle condizioni inalterate.	Condizioni coerenti con il raggiungimento dei valori sopra precisati per gli elementi di qualità biologica.	Condizioni coerenti con il raggiungimento dei valori sopra precisati per gli elementi di qualità biologica.
Condizioni morfologiche	Variazioni di profondità, condizioni del substrato nonché struttura e condizione delle zone intercotidali che corrispondono totalmente o quasi alle condizioni inalterate.	Condizioni coerenti con il raggiungimento dei valori sopra precisati per gli elementi di qualità biologica.	Condizioni coerenti con il raggiungimento dei valori sopra precisati per gli elementi di qualità biologica.

Elemento	Stato elevato	Stato buono	Stato sufficiente
Condizioni generali	Elementi fisico-chimici che corrispondono totalmente o quasi alle condizioni inalterate. Concentrazioni di nutrienti entro la forcella di norma associata alle condizioni inalterate. Temperatura, bilancio dell'ossigeno e trasparenza che non presentano segni di alterazioni antropiche e restano entro la forcella di norma associata alle condizioni inalterate.	Temperatura, condizioni di ossigenazione e trasparenza che non raggiungono livelli esterni alle forcelle fissate per assicurare il funzionamento dell'ecosistema e il raggiungimento dei valori sopra precisati per gli elementi di qualità biologica. Concentrazioni dei nutrienti che non superano i livelli fissati per assicurare il funzionamento dell'ecosistema e il raggiungimento dei valori sopra precisati per gli elementi di qualità biologica.	Condizioni coerenti con il raggiungimento dei valori sopra precisati per gli elementi di qualità biologica.
Inquinanti sintetici specifici	Concentrazioni prossime allo zero o almeno inferiori ai limiti di rilevazione delle più avanzate tecniche di analisi di impiego generale.	Concentrazioni non superiori agli standard fissati secondo la procedura di cui al punto 3 del presente allegato, fatto salvo quanto previsto per i prodotti fitosanitari della direttiva 91/414/Cc, recepita con il Dlgs 17 marzo 1995, n. 194, e per i biocidi della direttiva 98/8/Ce, recepita con il Dlgs 25 febbraio 2000, n. 174.	Condizioni coerenti con il raggiungimento dei valori sopra precisati per gli elementi di qualità biologica.
Inquinanti non sintetici specifici	Concentrazioni entro la forcella di norma associata alle condizioni inalterate (livello di fondo naturale = bgf).	Concentrazioni non superiori agli standard fissati secondo la procedura di cui al punto e del presente allegato, fatto salvo quanto previsto per i prodotti fitosanitari della direttiva 91/414/Ce, recepita con il Dlgs 17 marzo 1995, n. 194, e per per i biocidi della direttiva 98/8/Ce, recepita con il Dlgs 25 febbraio 2000, n.174.	Condizioni coerenti con il raggiungimento dei valori sopra precisati per gli elementi di qualità biologica.

Elemento	Stato elevato	Stato buono	Stato sufficiente
----------	---------------	-------------	-------------------

Fitoplancton	Composizione e abbondanza dei taxa di fitoplancton conformi alle condizioni inalterate. Biomassa media del fitoplancton conforme alle condizioni fisico- chimiche tipiche specifiche e non tale da alterare significativamente le condizioni di trasparenza tipiche specifiche. Fioriture di fitoplancton con frequenza e intensità conformi alle condizioni fisico- chimiche tipiche specifiche.	Lievi segni di alterazione nella composizione e abbondanza dei taxa di fitoplancton. Lievi variazioni della biomassa rispetto alle condizioni tipiche specifiche. Tali variazioni non indicano nessuna crescita accelerata di alghe tale da provocare un'alterazione indesiderata della composizione equilibrata degli organismi presenti nel corpo idrico o della qualità fisico-chimica dell'acqua. Possibile un lieve aumento della frequenza e intensità delle fioriture di fitoplancton tipiche specifiche.	Composizione e abbondanza dei taxa di fitoplancton che presentano segni di moderata alterazione. Biomassa di alghe sostanzialmente al di fuori della forcella associata alle condizioni tipiche specifiche e tale da influire sugli altri elementi di qualità biologica. Possibile un moderato aumento nella frequenza e intensità delle fioriture di fitoplancton. Possibili fioriture persistenti nei mesi estivi.
Macroalghe e angiosperme	Presenza di tutti i taxa di macroalghe e di angiosperme sensibili alle alterazioni associati alle condizioni inalterate. Livello di copertura delle macroalghe e di abbondanza alle angiosperme conformi alle condizioni inalterate.	Presenza della maggior parte dei taxa di macroalghe e di angiosperme sensibili alle alterazioni e associati alle condizioni inalterate. Livelli di copertura delle macroalghe e di abbondanza delle angiosperme che presentano lievi segni di alterazione.	Assenza di un moderato numero di taxa di macroalghe e di angiosperme sensibili alle alterazioni e associati alle condizioni inalterate. Copertura delle macroalghe e abbondanza delle angiosperme moderatamente alterate e tali da poter provocare un'alterazione indesiderata della composizione equilibrata degli organismi presenti nel corpo idrico.
Macroinvertebrati bentonici	Livello di diversità e di abbondanza dei taxa di invertebrati entro la forcella di norma associata alle condizioni inalterate. Presenza di tutti i taxa sensibili alle alterazioni associati alle condizioni inalterate.	Livello di diversità e abbondanza dei taxa di invertebrati leggermente al di fuori della forcella associata alle condizioni tipiche specifiche. Presenza della maggior parte dei taxa sensibili delle comunità tipiche specifiche.	Livello di diversità e di abbondanza dei taxa di invertebrati moderatamente al di fuori della forcella associata alle condizioni tipiche specifiche. Presenza di taxa indicativi di inquinamento. Assenza di molti dei taxa sensibili delle comunità tipiche specifiche.

Elemento	Stato elevato	Stato buono	Stato sufficiente
Regime di marea	Regime di flusso di acqua dolce nonché direzione e velocità delle correnti dominanti che corrispondono totalmente o quasi alle condizioni inalterate.	Condizioni coerenti con il raggiungimento dei valori sopra precisati per gli elementi di qualità biologica.	Condizioni coerenti con il raggiungimento dei valori sopra precisati per gli elementi di qualità biologica.
Condizioni morfologiche	Variazioni di profondità, struttura e substrato del fondo costiero nonché struttura e condizioni delle zone intercotidali che corrispondono totalmente o quasi alle condizioni inalterate.	Condizioni coerenti con il raggiungimento dei valori sopra precisati per gli elementi di qualità biologica.	Condizioni coerenti con il raggiungimento dei valori sopra precisati per gli elementi di qualità biologica.

Elemento	Stato elevato	Stato buono	Stato sufficiente
Condizioni generali	Elementi fisico-chimici che corrispondono totalmente o quasi alle condizioni inalterate. Concentrazioni di nutrienti entro la forcella di norma associata alle condizioni inalterate. Temperatura, bilancio dell'ossigeno e trasparenza che non presentano segni di alterazioni di origine antropica e restano entro la forcella di norma associata alle condizioni inalterate.	Temperatura, condizioni di ossigenazione e trasparenza che non raggiungono livelli al di fuori delle forcelle fissate per assicurare il funzionamento dell'ecosistema e il raggiungimento dei valori sopra precisati per gli elementi di qualità biologica. Concentrazioni dei nutrienti che non superano i livelli fissati per assicurare il funzionamento dell'ecosistema e il raggiungimento dei valori sopra precisati per gli elementi di qualità biologica.	Condizioni coerenti con il raggiungimento dei valori sopra precisati per gli elementi di qualità biologica.

Inquinanti sintetici specifici	Concentrazioni prossime allo zero o almeno inferiori ai limiti di rilevazione delle più avanzate tecniche di analisi di impiego generale.	Concentrazioni non superiori agli standard fissati secondo la procedura di cui al punto 3 del presente allegato, fatto salvo quanto previsto per i prodotti fitosanitari della direttiva 91/414/ Ce, recepita con il Dlgs 17 marzo 1995, n. 194, e per i biocidi della direttiva 98/8/Ce, recepita con il Dlgs 25 febbraio 2000, n. 174.	Condizioni coerenti con il raggiungimento dei valori sopra precisati per gli elementi di qualità biologica.
Inquinanti non sintetici specifici	Concentrazioni entro la forcella di norma associata alle condizioni inalterate (livello di fondo naturale = bgf).	Concentrazioni non superiori agli standard fissati secondo la procedura di cui al punto 3 del presente allegato, fatto salvo quanto previsto per i prodotti fitosanitari della direttiva 91/414/ Ce, recepita con il Dlgs 17 marzo 1995, n. 194, e per i biocidi della direttiva 98/8/Ce, recepita con il Dlgs 25 febbraio 2000, n. 174.	Condizioni coerenti con il raggiungimento dei valori sopra precisati per gli elementi di qualità biologica.

Elemento	Stato elevato	Stato buono	Stato sufficiente
Elementi di qualità biologica	Valori relativi ai pertinenti elementi di qualità biologica che riflettono, nella misura del possibile, quelli associati al tipo di corpo idrico superficiale maggiormente comparabile, tenuto conto delle condizioni fisiche risultanti dalle caratteristiche artificiali o fortemente modificate del corpo idrico.	Lievi variazioni nei valori relativi ai pertinenti elementi di qualità biologica rispetto ai valori riscontrabili in una situazione di massimo potenziale ecologico.	Moderate variazioni nei valori relativi ai pertinenti elementi di qualità biologica rispetto ai valori riscontrabili in una situazione di massimo potenziale ecologico. Tali valori sono nettamente più alterati di quelli riscontrabili in condizioni di stato ecologico buono.
Elementi idromorfologici	Condizioni idromorfologiche conformi alla situazione in cui i soli impatti sul corpo idrico superficiale sono quelli risultanti dalle caratteristiche artificiali o fortemente modificate del corpo idrico, quando siano state prese tutte le misure di limitazione possibili, in modo da consentire il miglior ravvicinamento realizzabile al continuum ecologico, in particolare per quanto concerne la migrazione della fauna, nonché le adeguate zone di deposizione delle uova e di riproduzione.	Condizioni coerenti con il raggiungimento dei valori sopra precisati per gli elementi di qualità biologica.	Condizioni coerenti con il raggiungimento dei valori sopra precisati per gli elementi di qualità biologica.
Elementi fisico-chimici			
Condizioni generali	Elementi fisico-chimici che corrispondono totalmente o quasi alle condizioni inalterate associate al tipo di corpo idrico superficiale maggiormente comparabile al corpo idrico artificiale o fortemente modificato in questione. Concentrazioni di nutrienti entro la forcella di norma associata alle condizioni inalterate. Livelli relativi a temperatura, bilancio dell'ossigeno e pH conformi a quelli riscontrabili nei tipi di corpo idrico superficiale in condizioni inalterate maggiormente comparabili.	Valori degli elementi fisico-chimici che rientrano nelle forcelle fissate per assicurare il funzionamento dell'ecosistema e il raggiungimento dei valori sopra precisati per gli elementi di qualità biologica. Temperatura e pH che non raggiungono livelli al di fuori delle forcelle fissate per assicurare il funzionamento dell'ecosistema e il raggiungimento dei valori sopra precisati per gli elementi di qualità biologica. Concentrazioni di nutrienti che non superano i livelli fissati per assicurare il funzionamento dell'ecosistema e il raggiungimento dei valori sopra precisati per gli elementi di qualità biologica.	Condizioni coerenti con il raggiungimento dei valori sopra precisati per gli elementi di qualità biologica.
Inquinanti sintetici	Concentrazioni prossime allo zero o almeno inferiori ai limiti di rilevazione delle più avanzate tecniche di analisi di impiego generale.	Concentrazioni non superiori agli standard fissati secondo la procedura di cui al punto 3 del presente allegato, fatto salvo quanto previsto per i prodotti	Condizioni coerenti con il raggiungimento dei valori sopra precisati per gli elementi di

		fitosanitari della direttiva 91/414/Ce, recepita con il Dlgs 17 marzo 1995, n.194, e per i biocidi della direttiva 98/8/Ce, recepita con il Dlgs 25 febbraio 2000, n. 174.	qualità biologica.
Inquinanti non sintetici specifici	Le concentrazioni restano nei limiti di norma associati alle condizioni inalterate riscontrabili nel tipo di corpo idrico superficiale maggiormente comparabile al corpo idrico artificiale o fortemente modificato in questione (livello di fondo naturale = bgl).	Concentrazioni non superiori agli standard fissati secondo la procedura di cui al punto 3 del presente allegato, fatto salvo quanto previsto per i prodotti fitosanitari della direttiva 91/414/ Ce, recepita con il Dlgs 17 marzo 1995, n 194, e per i biocidi della direttiva 98/8/Ce, recepita con il Dlgs 25 febbraio 2000, n. 174.	Condizioni coerenti con il raggiungimento dei valori sopra precisati per gli elementi di qualità biologica.

1. Inquinanti inorganici			
Numero CAS	Elemento	Concentrazione m/L	Metodo Apat-Irsa per la determinazione degli analiti
7440-38-2	Arsenico [***]	10	3080
7440-43-9	Cadmio e suoi composti PP [*]	1	3120
7440-47-3	Cromo totale [***]	50	3150
7439-97-6	Mercurio e suoi composti PP [*]	1	3200
7440-02-0	Nichel e suoi composti P [***]	20	3220
7439-92-1	Piombo e suoi composti (PP) [***]	10	3230
2. Idrocarburi policiclici aromatici			
Numero CAS	Composto	Concentrazione µg/L	Metodo Apat-Irsa per la determinazione degli analiti
Non applicabile	Idrocarburi Policiclici Aromatici PP [**]	0,2	5080
3. Idrocarburi aromatici			
Numero CAS	Composto	Concentrazione µg/L	Metodo Apat-Irsa per la determinazione degli analiti
71-43-2	Benzene P [***]	1	5140
3.1 Idrocarburi Aromatici alogenati			
12002-48-1	Triclorobenzene (PP)	0,4	5150
4. Idrocarburi alifatici clorurati			
Numero CAS	Composto	Concentrazione µg/L	Metodo Apat-Irsa per la determinazione degli analiti
107-06-2	1,2 Dicloroetano P	10	5150
75-01-4	Cloroetene (cloruro di vinile)[***]	0,5	
75-09-2	Diclorometano P	20	5150
87-68-3	Esaclorobutadiene PP [*]	0,1	5150
67-66-3	Triclorometano (cloroformio) P[*]	12	5150
79-01-6	Tricloroetilene[*]	10	5150
127-18-4	Tetracloroetilene (percloroetilene)[*]	10	5150
5. Prodotti fitosanitari e biocidi[***]			
Numero CAS	Composto	Concentrazione µg/L	Metodo Apat-Irsa per la determinazione degli analiti
	Prodotti fitosanitari e biocidi (totali)	1	5060
5.1 Ciclodiene derivati			
309-00-2	Aldrin	0,1	5090
60-57-1	Dieldrin	0,1	5090
72-20-8	Endrin	0,1	5090
465-73-6	Isodrin	0,1	5090
5.2 Organo clorurati			
	Diclorodifeniltricloro etano (DDT)	0,1	5090

115-29-7	Endosulfan (PP)	0,1	5090
959-98-8	[Alfa endosulfan]	0,1	5090
608-73-1	Esaclorocicloesano PP		
		0,1	5090
58-89-9	[Lindano (Isomero dell'esaclorocicloesano)]	0,1	5090
118-74-1	Esaclorobenzene PP	0,1	5090
5.3 Fenilurea derivati			
330-54-1	Diuron (PP)	0,1	5050
34123-59-6	Isoproturon (PP)	0,1	5050
5.4 Alotriazine			
1912-24-9	Atrazina (PP)	0,1	
122-34-9	Simazina (PP)	0,1	
5.5 Organo fosforici			
470-90-6	Clorfenvinfos P	0,1	5100
5.6 Organotiofosforici			
2921-88-2	Clorpyrifos (PP)	0,1	5100
5.7 Altri fitosanitari e biocidi			
15972-60-8	Alaclor P	0,1	5090
1582-09-8	Trifluralin (PP)	0,1	
87-86-5	Pentaclorofenolo(PP)[*]	0,4	5150
6. Composti organici semivolatili			
Numero CAS	Composto	Concentrazione µg/L	Metodo Apat-Irsa per la determinazione degli analiti
	Tetracloruro di carbonio (tetraclorometano)	12	5150

1. Inquinanti inorganici	
Numero CAS	Elemento
7440-50-8	Rame
7440-66-6	Zinco
2. Organo metalli	
Numero CAS	Composto
688-73-3	Composti del Tributilstagno PP
36643-28-4	[Tributilstagno-catione]
683-18-1	Dicloro di dibutilstagno
818-08-6	Dibutilstagno catione
1461-25-2	Tetrabutilstagno
	Trifenilstagno
3. Idrocarburi policiclici aromatici	
Numero CAS	Composto
50-32-8	[Benzo(a)pirene]
205-99-2	[Benzo(b)fluorantene]
207-08-9	[Benzo(g,h,i)perilene]
191-24-2	[Benzo(k)fluorantene]
193-39-5	[Indeno(1,2,3-cd)pirene]
120-12-7	Antracene (PP)
206-44-0	Fluorantene P [2]
91-20-3	Naftalene (PP)
4. Idrocarburi aromatici	
Numero CAS	Composto
100-41-4	Etilbenzene
98-82-8	Isopropilbenzene (cumene)
108-88-3	Toluene
1330-20-7	Xileni

5. Idrocarburi aromatici clorurati	
108-90-7	Clorobenzene
95-50-1	1,2 Diclorobenzene
541-73-1	1,3 Diclorobenzene
106-46-7	1,4 Diclorobenzene
95-49-8	2-Clorotoluene
108-41-8	3-Clorotoluene
106-43-4	4-Clorotoluene
120-82-1	[1,2,4 Triclorobenzene]
6. Idrocarburi alifatici clorurati	
Numero CAS	Composto
107-05-1	3-Cloropropene (Cloruro di allile)
75-34-3	1,1 Dicloroetano
75-35-4	1,1 Dicloroetene
540-59-0	1,2 Dicloroetene
78-87-5	1,2 Dicloropropano
106-93-4	1,2 Dibromoetano
542-75-6	1,3 Dicloropropene
78-88-6	2,3 Dicloropropene
79-34-5	1,1,2,2 Tetracloroetano
71-55-6	1,1,1 Tricloroetano
79-00-5	1,1,2 Tricloroetano
79-01-6	Tricloroetilene
127-18-4	Tetracloroetilene (percloroetilene)
107-07-3	2-Cloroetanolo
92-23-1	1,3-Dicloro-2-propanolo
108-60-1	Dicloro-di-isopropiletero
7. Nitroaromatici clorurati	
Numero CAS	Composto
97-00-7	1-Cloro-2,4-dinitrobenzene
89-21-4	1-Cloro-2-nitrobenzene
88-73-3	1-Cloro-3-nitrobenzene
121-73-3	1-Cloro-4-nitrobenzene
89-59-8	4-Cloro-2-nitrotoluene
-	Cloronitrotolueni
-	Dicloronitrobenzeni
8. Alofenoli	
Numero CAS	Composto
95-57-8	2-Clorofenolo
108-43-0	3-Clorofenolo
106-48-9	4-Clorofenolo
95-95-4	2,4,5-Triclorofenolo
88-06-2	2,4,6-Triclorofenolo
120-83-2	2,4-Diclorofenolo
95-85-2	2-Ammino-4-clorofenolo
59-50-7	4-Cloro-3-metilfenolo
9. Aniline e derivati	
Numero CAS	Composto
95-51-2	2-Cloroanilina
108-42-9	3-Cloroanilina
106-47-8	4-Cloroanilina
95-76-1	3,4- dicloroanilina
89-63-4	4-Cloro-nitroanilina
10. Prodotti fitosanitari e biocidi	
Numero CAS	Composto
10.1 Acidi carbossilici clorurati	

79-11-8	Acido cloroacetico
120-36-5	Acido 2,4-diclorofenossipropanoico (diclorprop)
93-65-2	Acido 2,4 metilclorofenossipropanoico (mecoprop)
94-74-6	Acido 2,4 metilclorofenossi acetico (mcpa)
10.2 Organo clorurati	
57-74-9	Clordano
	Diclorodifenildicloroetilene (DDE)
	Diclorodifenildicloroetano (DDD)
76-44-8	Eptacloro
10.3 Fenilurea derivati	
330-55-2	Linuron
1746-81-2	Monolinuron
10.4 Alotriazine	
108-77-0	2,4,6-Tricloro1,3,5-triazina (cloruro di cianurile)
10.5 Organo fosforici	
298-03-3	Demeton
60-51-5	Dimetoato
298-04-4	Disulfoton
10265-92-6	Metamidofos (tiosfosforamidato di 0,8-dimetile)
7786-34-7	Mevinfos
56-72-4	Cumafos
62-73-7	Diclorvos
10.6 Organotiofosforici	
1113-02-6	Ometoato
301-12-2	Ossidemeton-metile (Demeton o metile) (tiosfosfato)
14816-18-3	Foxim
24017-47-8	Triazofos
2642-71-9	Azinfos etile
86-50-0	Azinfos metile
121-75-5	Malation
56-38-2	Paration etile
298-00-0	Paration metile
55-38-9	Fention
122-14-5	Fenitroton
10.8 Altri fitosanitari e biocidi	
52-68-6	Triclorfon
709-98-8	Proponile
92-52-4	Bifenile
1698-60-8	Pirazone (cloridazon-iso)
25057-89-0	Bentazone
	2,4D
	2,4,5T
11. Composti organici semivolatili	
Numero CAS	Composto
608-93-5	Pentaclorobenzene PP
117-81-7	Di(2etilesilftalato) (PP)
85535-84-8	Cloroalcani C ₁₀ -C ₁₃ [1] PP
32534-81-9	Pentabromo difeniletere
Non applicabile	Difenileteri bromurati totali P [1]
25154-52-3	Nonilfenoli PP
104-40-5	[4(para)-Nonilfenolo]
1806-26-4	Octilfenoli (PP)
140-66-9	[Para-terz-ottilfenolo]
92-87-5	Benzidina (diamminodifenile)
	Diclorobenzidine (diclorodiamminodifenile)

	Cloronaftaleni
100-44-7	/-/ Clorotoluene (cloruro di benzile)
98-87-3	/-/ , /-/ -Diclorotoluenc (cloruro di benzilidene)
95-94-3	1,2,4,5-Tetraclorobenzene
67-72-1	Esacloretano
	PCB
	PCB 28
	PCB 52
	PCB 101
	PCB 118
	PCB 126
	PCB 138
	PCB 153
	PCB 156
	PCB 180
	Clorotoluidine
615-65-6	2-Cloro para-toluidina
95-74-9	2-Cloro-4-amminotoluene
	Cloroamminotolueni
126-99-8	2-Cloro-1,3,butadiene
76-13-1	1,1,2-Triclorotrifluoroetano
126-73-8	Tributilfosfato
109-89-7	Dietilammina
124-40-3	Dimetilammina
	2,3,7,8TCDD TEQ
106-98-8	Epicloridrina

	Fattore di sicurezza
Almeno una L(E)C50 acuta per ognuno dei tre livelli trofici dell'insieme di base	1000
Una NOEC cronica (per pesci o dafnia o un organismo rappresentativo delle acque saline)	100
Due NOEC croniche per specie appartenenti a due livelli trofici (pesci c/o dafnia o un organismo rappresentativo delle acque saline e/o alghe)	50
NOEC croniche per almeno tre specie (di norma pesci, dafnia o un organismo rappresentativo delle acque saline e alghe) appartenenti a tre livelli trofici	10
Altri casi, compresi dati sul campo o ecosistemi modello, che permettono di calcolare e applicare fattori di sicurezza più precisi	Valutazione caso per caso

Elementi di qualità	Fiumi	Laghi	Acque di transizione	Acque costiere
Biologica				
Fitoplancton	6 mesi	6 mesi	6 mesi	6 mesi
Altra flora acquatica	3 anni	3 anni	3 anni	3 anni
Macroinvertebrati	3 anni	3 anni	3 anni	3 anni
Pesci	3 anni	3 anni	3 anni	3 anni
Idromorfologica				
Continuità	6 anni			
Idrologia	continuo	1 mese		
Morfologia	6 anni	6 anni	6 anni	6 anni
Fisico-chimica				
Condizioni termiche	3 mesi	3 mesi	3 mesi	3 mesi
Ossigenazione	3 mesi	3 mesi	3 mesi	3 mesi
Salinità	3 mesi	3 mesi	3 mesi	
Stato dei nutrienti	3 mesi	3 mesi	3 mesi	3 mesi
Stato di acidificazione	3 mesi	3 mesi		
Altri inquinanti	3 mesi	3 mesi	3 mesi	3 mesi
Sostanze prioritarie	1 mese	1 mese	1 mese	1 mese

Comunità servita	Frequenza
< 10000	14 volte l'anno
da 10000 a 30000	8 volte l'anno
> 30000	12 volte l'anno

Classificazione dello stato ecologico	Schema cromatico
elevato	blu
buono	verde
sufficiente	giallo
scarso	arancione
cattivo	rosso

Classificazione del potenziale ecologico	Schema cromatico	
	Corpi idrici artificiali	Corpi idrici fortemente modificati
buono e oltre	rigatura uniforme verde e grigio chiaro	rigatura uniforme verde e grigio scuro
sufficiente	rigatura uniforme giallo e grigio chiaro	rigatura uniforme giallo e grigio scuro
scarso	rigatura uniforme arancione e grigio chiaro	rigatura uniforme arancione e grigio scuro
cattivo	rigatura uniforme rosso e grigio chiaro	rigatura uniforme rosso e grigio scuro

Classificazione dello stato chimico	Schema cromatico
Buono	blu
Mancato conseguimento dello stato buono	rosso

Elementi	Stato buono
Livello delle acque sotterranee	<p>Il livello di acque sotterranee nel corpo sotterraneo è tale che la media annua dell'estrazione a lungo termine non esaurisca le risorse idriche sotterranee disponibili.</p> <p>Di conseguenza, il livello delle acque sotterranee non subisce alterazioni antropiche tali da:</p> <ul style="list-style-type: none"> - impedire il conseguimento degli obiettivi ecologici specificati per le acque superficiali connesse, - comportare un deterioramento significativo della qualità di tali acque, - recare danni significativi agli ecosistemi terrestri direttamente dipendenti dal corpo idrico sotterraneo. <p>Inoltre, alterazioni della direzione di flusso risultanti da variazioni del livello possono verificarsi, su base temporanea o permanente, in un'area delimitata nello spazio; tali inversioni non causano tuttavia l'intrusione di acqua salata o di altro tipo né imprimono alla direzione di flusso alcuna tendenza antropica duratura e chiaramente identificabile che possa determinare siffatte intrusioni.</p>

Elementi	Stato buono
Generali	<p>La composizione chimica del corpo idrico sotterraneo è tale che le concentrazioni degli inquinanti indicati al punto B.4.2.:</p> <ul style="list-style-type: none"> - non presentano effetti di intrusione salina o di altro tipo, - non superano gli standard di qualità applicabili ai sensi delle disposizioni nazionali e comunitarie, - non sono tali da impedire il conseguimento degli obiettivi ambientali previsti per le acque superficiali connesse né da comportare un deterioramento significativo della qualità ecologica o chimica di tali corpi né da recare danni significativi agli ecosistemi terrestri direttamente dipendenti dal corpo idrico sotterraneo.
Conducibilità	Le variazioni della conducibilità non indicano intrusioni saline o di altro tipo nel corpo idrico sotterraneo.

	FIUMI	LAGHI	TRANSIZIONE	MARINO COSTIERE
Elementi biologici				
Composizione e abbondanza della flora acquatica	x			
Composizione e abbondanza dei macroinvertebrati bentonici. Per le acque marine-costiere segnalazione anche dei taxa sensibili.	x	x	x	x
Composizione e abbondanza della fauna ittica. Per i fiumi e i laghi individuazione anche della struttura di età della fauna ittica.	x	x	x	
Composizione abbondanza e biomassa del fitoplancton. Per le acque marino-costiere segnalazione inoltre di fioriture di specie potenzialmente tossiche o nocive.		x	x	x
Composizione e abbondanza dell'altra flora acquatica. Per le acque marino-costiere individuazione anche della copertura della flora e segnalazione di taxa sensibili.		x	x	x
Elementi idromorfologici a sostegno degli elementi biologici				
Regime idrologico				
volume e dinamica del flusso idrico	x			
connessione con il corpo idrico sotterraneo	x	x		
escursioni di livello		x		
tempo di residenza		x		
Regime di marea				
flusso di acqua dolce			x	
Scambio con il mare			x	
Regime correntometrico				x
Continuità fluviale	x			
Condizioni morfologiche				
variazione della profondità e della larghezza del fiume	x			
struttura e substrato dell'alveo	x			
struttura della zona ripariale, e per i laghi anche della costa	x	x		
variazione della profondità		x		
struttura e tessitura del sedimento per i laghi. Natura e composizione del substrato per transizione e marino costiere		x	x	x

profondità			x	x
struttura della zona intertidale			x	
morfologia del fondale				x
Elementi chimici e fisico-chimici a sostegno degli elementi biologici				
Elementi generali				
Trasparenza		x	x	x
Condizioni termiche - Temperatura per marino costiere	x	x	x	x
Condizioni di ossigenazione - Ossigeno disciolto per marino costiere	x	x	x	x
Conducibilità	x	x		
Stato di acidificazione	x	x		
Condizioni dei nutrienti	x	x	x	x
Salinità			x	x
Inquinanti specifici				
Inquinamento da altre sostanze non appartenenti all'elenco di priorità di cui è stato accertato lo scarico nel corpo idrico in quantità significative	x	x	x	x

Elemento	Stato elevato	Stato buono	Stato sufficiente
Generale	<p>Nessuna alterazione antropica, o alterazioni antropiche poco rilevanti, dei valori degli elementi di qualità fisico-chimica e idromorfologica del tipo di corpo idrico superficiale rispetto a quelli di norma associati a tale tipo inalterato.</p> <p>I valori degli elementi di qualità biologica del corpo idrico superficiale rispecchiano quelli di norma associati a tale tipo inalterato e non evidenziano nessuna distorsione, o distorsioni poco rilevanti.</p> <p>Si tratta di condizioni e comunità tipiche specifiche.</p>	<p>I valori degli elementi di qualità biologica del tipo di corpo idrico superficiale presentano livelli poco elevati di distorsione dovuti all'attività umana, ma si discostano solo lievemente da quelli di norma associati al tipo di corpo idrico superficiale inalterato.</p>	<p>I valori degli elementi di qualità biologica del tipo di corpo idrico superficiale si discostano moderatamente da quelli di norma associati al tipo di corpo idrico superficiale inalterato. I valori presentano segni moderati di distorsione dovuti all'attività umana e alterazioni significativamente maggiori rispetto alle condizioni dello stato buono.</p>

Elementi di qualità biologica			
Elemento	Stato elevato	Stato buono	Stato sufficiente
Fitoplancton	<p>Composizione tassonomica del fitoplancton che corrisponde totalmente o quasi alle condizioni inalterate.</p> <p>Abbondanza media del fitoplancton totalmente conforme alle condizioni fisico-chimiche tipiche specifiche e non tale da alterare significativamente le condizioni di trasparenza tipiche specifiche.</p> <p>Fioriture di fitoplancton con frequenza e intensità conformi alle condizioni fisico-chimiche tipiche specifiche.</p>	<p>Lievi variazioni nella composizione e abbondanza dei taxa planctonici rispetto alle comunità tipiche specifiche. Tali variazioni non indicano nessuna crescita accelerata di alghe tale da provocare un'alterazione indesiderata della composizione equilibrata degli organismi presenti nel corpo idrico o della qualità fisico-chimica delle acque o dei sedimenti.</p> <p>Possibile un lieve aumento della frequenza e intensità delle fioriture di fitoplancton tipiche specifiche.</p>	<p>Composizione dei taxa planctonici che si discosta moderatamente dalle comunità tipiche specifiche.</p> <p>Abbondanza moderatamente alterata, che potrebbe provocare una significativa alterazione indesiderata dei valori di altri elementi di qualità biologica e fisico-chimica.</p> <p>Possibile un moderato aumento della frequenza e intensità delle fioriture di fitoplancton.</p> <p>Possibili fioriture persistenti neimesi estivi.</p>
Macrofite e fitobentos	<p>Composizione tassonomica che corrisponde totalmente o quasi alle condizioni inalterate.</p> <p>Nessuna variazione riscontrabile dell'abbondanza macrofita e fitobentonica media.</p>	<p>Lievi variazioni nella composizione e abbondanza di taxa macrofite e fitobentonici rispetto alle comunità tipiche specifiche. Tali variazioni non indicano nessuna crescita accelerata di fitobentos o di forme più elevate di vita vegetale tale da provocare un'alterazione indesiderata della composizione equilibrata degli organismi presenti nel corpo idrico o della qualità fisico-chimica delle acque o dei sedimenti.</p>	<p>Composizione dei taxa macrofite e fitobentonici che si discosta moderatamente dalle comunità tipiche specifiche e diverge molto di più dallo stato buono.</p> <p>Evidenti variazioni moderate dell'abbondanza macrofita e fitobentonica media.</p> <p>Gruppi / stati batterici dovuti, ad attività antropiche che</p>

		Presenza di gruppi/strati batterici dovuti ad attività antropiche, che non danneggia la comunità fitobentonica.	possono interferire con e, in talune aree, soppiantare la comunità fitobentonica.
Macroinvertebrati bentonici	Composizione e abbondanza tassonomica che corrispondono totalmente o quasi alle condizioni inalterate. Rapporto tra taxa sensibili e taxa tolleranti che non presenta variazioni rispetto a livelli inalterati. Livello di diversità dei taxa invertebrati che non presenta variazioni rispetto ai livelli inalterati.	Lievi variazioni nella composizione e abbondanza dei taxa invertebrati rispetto alle comunità tipiche specifiche. Rapporto tra taxa sensibili e taxa tolleranti che presenta lievi variazioni rispetto a livelli tipici specifici. Livello di diversità dei taxa invertebrati che presenta lievi variazioni rispetto a livelli tipici specifici.	Composizione e abbondanza dei taxa invertebrati che si discosta moderatamente dalle comunità tipiche specifiche. Assenti i gruppi tassonomici principali della comunità tipica specifica. Rapporto tra taxa sensibili e taxa tolleranti e livello di diversità che sono sostanzialmente inferiori al livello tipico specifico e significativamente inferiori allo stato buono.
Fauna ittica	Composizione e abbondanza della specie che corrispondono totalmente o quasi alle condizioni inalterate. Presenza di tutte le specie sensibili alle alterazioni tipiche specifiche. Strutture di età delle comunità ittiche che presentano segni minimi di alterazioni antropiche e non indicano l'incapacità a riprodursi o a svilupparsi di specie particolari.	Lievi variazioni della composizione e abbondanza delle specie rispetto alle comunità tipiche specifiche, attribuibili agli impatti antropici sugli elementi di qualità fisico-chimica e idromorfologica. Strutture di età delle comunità ittiche che presentano segni di alterazioni attribuibili a impatti antropici sugli elementi di qualità fisico-chimica e idromorfologica e, taluni casi, indicano l'incapacità a riprodursi o a svilupparsi di una specie particolare che può condurre alla scomparsa di talune classi d'età.	Composizione e abbondanza delle specie che si discostano moderatamente dalle comunità tipiche specifiche a causa di impatti antropici sugli elementi di qualità fisico-chimica o idromorfologica. Struttura di età delle comunità ittiche che presenta segni rilevanti di alterazioni antropiche che provocano l'assenza o la presenza molto limitata di una percentuale moderata delle specie tipiche specifiche.

Elementi di qualità idromorfologica

Elemento	Stato elevato	Stato buono	Stato sufficiente
Regime idrologico	Massa e dinamica del flusso e la risultante connessione con le acque sotterranee, rispecchiano totalmente o quasi le condizioni inalterate.	Condizioni coerenti con il raggiungimento dei valori sopra precisati per gli elementi di qualità biologica.	Condizioni coerenti con il raggiungimento dei valori sopra precisati per gli elementi di qualità biologica.
Continuità del fiume	La continuità del fiume non è alterata da attività antropiche; è possibile la migrazione indisturbata degli organismi acquatici e il trasporto del sedimento.	Condizioni coerenti con il raggiungimento dei valori sopra precisati per gli elementi di qualità biologica.	Condizioni coerenti con il raggiungimento dei valori sopra precisati per gli elementi di qualità biologica.
Condizioni morfologiche	Caratteristiche del solco fluviale, variazione della larghezza e della profondità, velocità di flusso condizioni del substrato nonché struttura e condizioni delle zone ripariali corrispondono totalmente o quasi alle condizioni inalterate.	Condizioni coerenti con il raggiungimento dei valori sopra precisati per gli elementi di qualità biologica.	Condizioni coerenti con il raggiungimento dei valori sopra precisati per gli elementi di qualità biologica.

Elementi di qualità fisico-chimica

Elemento	Stato elevato	Stato buono	Stato sufficiente
Condizioni generali	Valori degli elementi fisico-chimici che corrispondono totalmente o quasi alle condizioni inalterate. Concentrazioni di nutrienti entro la forcella di norma associata alle condizioni inalterate. Livelli di salinità, pH, bilancio dell'ossigeno, capacità e temperatura di neutralizzazione degli acidi che non presentano segni di alterazioni antropiche e restano entro la forcella di norma associata alle condizioni inalterate.	Temperatura, bilancio dell'ossigeno, pH, capacità di neutralizzare gli acidi e salinità che non raggiungono livelli superiori alla forcella fissata per assicurare il funzionamento dell'ecosistema tipico specifico e il raggiungimento dei valori sopra precisati per gli elementi di qualità biologica. Concentrazioni dei nutrienti che non superano i livelli fissati per assicurare il funzionamento dell'ecosistema e il raggiungimento dei valori sopra precisati per gli elementi di qualità biologica.	Condizioni coerenti con il raggiungimento dei valori sopra precisati per gli elementi di qualità biologica.
Inquinanti sintetici specifici	Concentrazioni prossime allo zero o almeno inferiori ai limiti di rilevazioni delle più avanzate tecniche di analisi di impiego generale	Concentrazioni non superiori agli standard fissati secondo la procedura di cui al punto 3 del presente allegato, fatto salvo quanto previsto per i prodotti fitosanitari della direttiva 91/414/Ce, recepita con il Dlgs 17 marzo 1995, n. 194, e per i biocidi della direttiva 98/8/Ce recepita con il Dlgs	Condizioni coerenti con il raggiungimento dei valori sopra precisati per gli elementi di qualità biologica.
Inquinanti non sintetici specifici	Concentrazioni entro la forcella di norma associata alle condizioni inalterate (livello di fondo naturale = bgl).	Concentrazioni non superiori agli standard fissati secondo la procedura di cui al punto 3 del presente allegato, fatto salvo quanto previsto per i prodotti fitosanitari della	Condizioni coerenti con il raggiungimento dei valori sopra precisati per gli elementi di qualità biologica.

		direttiva 91/414/Ce, recepita con il Dlgs 17 marzo 1995, n. 194, e per i biocidi della direttiva 9998/8/Ce, recepita con il Dlgs 25 febbraio 2000, n. 174	
--	--	---	--

Elementi di qualità biologica

Elemento	Stato elevato	Stato buono	Stato sufficiente
Fitoplacton	Composizione e abbondanza tassonomica del fitoplancton che corrisponde totalmente o quasi alle condizioni inalterate. Biomassa media del fitoplancton conforme alle condizioni fisico-chimiche tipiche specifiche e non tale da alterare significativamente e le condizioni di trasparenza tipiche specifiche. Fioriture di fitoplanctoncon frequenza e intensità conformi alle condizioni fisico-chimiche tipiche specifiche.	Lievi variazioni nella composizione e abbondanza dei taxa planctonici rispetto alle comunità tipiche specifiche. Tali variazioni non indicano nessuna crescita accelerata di alghe tale da provocare un'alterazione indesiderata della composizione equilibrata degli organismi presenti nel corpo idrico o della qualità fisico-chimica delle acque o dei sedimenti. Possibile un lieve aumento della frequenza e intensità delle fioriture di fitoplancton tipiche specifiche.	Composizione e abbondanza dei taxa planctonici che si discostano moderatamente dalle comunità tipiche specifiche. Biomassa moderatamente alterata, che potrebbe provocare una significativa alterazione indesiderata delle condizioni di altri elementi di qualità biologica e della qualità fisico-chimica delle acque o e dei sedimenti. Possibile un moderato aumento nella frequenza e intensità delle fioriture di fitoplancton. Possibili fioriture persistenti nei mesi estivi.
Macrofite e fitobentos	Composizione tassonomica che corrisponde totalmente o quasi alle condizioni inalterate. Nessuna variazione riscontrabile dell'abbondanza macrofittica e fitobentonica media.	Lievi variazioni nella composizione e abbondanza dei taxa macrofittici e fitobentonici rispetto alle comunità tipiche specifiche. Tali variazioni non indicano nessuna crescita accelerata di fitobentos o di forme più elevate di vita vegetale tale da provocare un'alterazione indesiderata della composizione equilibrata degli organismi presenti nel corpo idrico o della qualità fisico-chimica delle acque. Presenza di gruppi/strati batterici dovuti ad attività antropiche, che non danneggia la comunità fitobentonica.	Composizione dei taxa macrofittici e fitobentonici che si discosta moderatamente dalle comunità tipiche specifiche e diverge molto di più dalla qualità buona. Evidenti variazioni moderate dell'abbondanza macrofittica e fitobentonica media. Gruppi/stati batterici dovuti della attività antropiche che possono interferire con e, in talune aree, soppiantare la comunità fitobentonica.
Microinvertebrati bentonici	Composizione e abbondanza tassonomica che corrisponde totalmente o quasi alle condizioni inalterate. Il rapporto tra taxa sensibili e taxa tolleranti non presenta variazioni rispetto ai livelli inalterati. Il livello di diversità dei taxa invertebrati non presenta variazioni rispetto ai livelli inalterati.	Lievi variazioni della composizione e abbondanza dei taxa invertebrati rispetto alle comunità tipiche specifiche. Rapporto tra taxa sensibili e taxa tolleranti che presenta lievi variazioni rispetto ai livelli tipici inalterati. Livello di diversità dei taxa invertebrati che presenta lievi variazioni rispetto ai livelli tipici specifici.	Composizione e abbondanza dei taxa invertebrati che si discosta moderatamente dalle condizioni tipiche specifiche. Assenti i gruppi tassonomici principali della comunità tipica specifica. Rapporto tra taxa sensibili e taxa tolleranti e livello di diversità che sono sostanzialmente inferiori al livello tipico specifico e significativamente inferiori allo stato buono.
Fauna ittica	Composizione e abbondanza delle specie che corrispondono totalmente o quasi alle condizioni inalterate. Presenza di tutte le specie sensibili alle alterazioni tipiche specifiche. Strutture di età delle comunità ittiche che presentano segni minimi di alterazioni antropiche e non indicano l'incapacità a riprodursi o a svilupparsi di specie particolari.	Lievi variazioni della composizione e abbondanza delle specie rispetto alle comunità tipiche specifiche, attribuibili agli impatti antropici sugli elementi di qualità fisico-chimica e idromorfologica. Struttura di età delle comunità ittiche che presentano segni di alterazioni attribuibili agli impatti antropici sugli elementi di qualità fisico-chimica o idromorfologica e, in taluni casi, indicano l'incapacità a riprodursi o a svilupparsi di una specie particolare che può condurre alla scomparsa di talune classi di età.	Composizione a abbondanza delle specie che si discostano moderatamente dalle comunità tipiche specifiche a causa di impatti antropici sugli elementi di qualità fisico-chimica o idromorfologica. Strutture di età delle comunità ittiche che presenta segni rilevanti di alterazioni attribuibili agli impatti antropici sugli elementi di qualità fisico-chimica o idromorfologica che provocano l'assenza o la limitatissima abbondanza di una porzione moderata delle specie tipiche specifiche.

Elementi di qualità idromorfologica

Elemento	Stato elevato	Stato buono	Stato sufficiente
Regime idrologico	Massa e dinamica del flusso, livello, tempo di residenza e risultante collegamento alle acque sotterranee che rispecchiano totalmente o quasi le condizioni inalterate.	Condizioni coerenti con il raggiungimento dei valori sopra precisati per gli elementi di qualità biologica.	Condizioni coerenti con il raggiungimento dei valori sopra precisati per gli elementi di qualità biologica.
Condizioni morfologiche	Variazioni della profondità del lago, massa e struttura del substrato e struttura e condizione della zona	Condizioni coerenti con il raggiungimento dei valori sopra precisati per gli elementi di qualità	Condizioni coerenti con il raggiungimento dei valori sopra precisati per gli elementi di qualità biologica.

	ripariale che corrispondono totalmente o quasi alle condizioni inalterate.	biologica.	
--	--	------------	--

Elementi di qualità fisico-chimica

Elemento	Stato elevato	Stato buono	Stato sufficiente
Condizioni generali	Valore degli elementi fisico-chimici che corrispondono totalmente o quasi alle condizioni inalterate. Concentrazioni di nutrienti entro la forcella di norma associata alle condizioni inalterate. Livelli di salinità, pH, bilancio dell'ossigeno, capacità di neutralizzare gli acidi, trasparenza e temperatura che non presentano segni di alterazioni antropiche e restano entro la forcella di norma associata alle condizioni inalterate.	Temperatura, bilancio dell'ossigeno, pH, capacità di neutralizzare gli acidi, trasparenza e salinità che non raggiungono livelli superiori alla forcella fissata per assicurare il funzionamento dell'ecosistema e il raggiungimento dei valori sopra precisati per gli elementi di qualità biologica. Concentrazioni dei nutrienti che non superano i livelli fissati per assicurare il funzionamento dell'ecosistema e il raggiungimento dei valori sopra precisati per gli elementi qualità biologica.	Condizioni coerenti con il raggiungimento dei valori sopra precisati per gli elementi di qualità biologica.
Inquinanti sintetici specifici	Concentrazioni prossime allo zero o almeno inferiori ai limiti di rilevazione delle più avanzate tecniche di analisi di impiego generale.	Concentrazioni non superiori agli standard fissati secondo la procedura di cui al punto 3 del presente allegato, fatto salvo quanto previsto per i prodotti fitosanitari della direttiva 91/414/Ce, recepita con il Dlgs 17 marzo 1995, n. 194, e per i biocidi della direttiva 98/8/Ce, recepita con il Dlgs 25 febbraio 2000, n. 174.	Condizioni coerenti con il raggiungimento dei valori sopra precisati per gli elementi di qualità biologica.
Inquinanti non sintetici specifici	Concentrazioni entro la forcella di norma associata alle condizioni inalterate (livello di fondo naturale = bgl)	Concentrazioni non superiori agli standard fissati secondo la procedura di cui al punto 3 del presente allegato, fatto salvo quanto previsto per i prodotti fitosanitari della direttiva 91/414/Ce, recepita con il Dlgs 17 marzo 1995, n. 194, e per i biocidi della direttiva 98/8/Ce, recepita con il Dlgs 25 febbraio 2000, n. 174.	Condizioni coerenti con il raggiungimento dei valori sopra precisati per gli elementi di qualità biologica.

Elementi di qualità biologica

Elemento	Stato elevato	Stato buono	Stato sufficiente
Fitoplancton	Composizione e abbondanza dei taxa di fitoplancton conformi alle condizioni inalterate. Biomassa media del fitoplancton conforme alle condizioni fisico-chimiche tipiche specifiche e non tale da alterare significativamente le condizioni di trasparenza tipiche specifiche. Fioriture di fitoplancton con frequenza e intensità conformi alle condizioni fisico-chimiche tipiche specifiche.	Lievi variazioni nella composizione e abbondanza dei taxa di fitoplancton. Lievi variazioni della biomassa rispetto alle condizioni tipiche specifiche. Tali variazioni non indicano nessuna crescita accelerata di alghe tali da provocare un'alterazione indesiderata della composizione equilibrata degli organismi presenti nel corpo idrico o della qualità fisico-chimica dell'acqua. Possibile un lieve aumento della frequenza e intensità delle fioriture di fitoplancton tipiche specifiche.	Composizione e abbondanza dei taxa di fitoplancton che si discostano moderatamente, dalle condizioni tipiche specifiche. Biomassa moderatamente alterata, che potrebbe determinare una significativa alterazione indesiderata della condizione di altri elementi di qualità biologica. Possibile un moderato aumento nella frequenza e intensità delle fioriture di fitoplancton. Possibili fioriture persistenti nei mesi estivi.
Macroalghe	Composizione dei taxa di macroalghe conforme alle condizioni inalterate. Nessuna variazione riscontrabile della copertura di macroalghe in conseguenza di attività antropiche.	Lievi variazioni nella composizione e abbondanza dei taxa di macroalghe rispetto alle comunità tipiche specifiche. Tali variazioni non indicano nessuna crescita accelerata di fitobentos o di forme più elevate di vita vegetale tale da provocare un'alterazione indesiderata della composizione equilibrata degli organismi presenti nel corpo idrico o della qualità fisico-chimica delle acque.	Composizione dei taxa di macroalghe che si discosta moderatamente dalle condizioni tipiche specifiche e diverse molto di più dalla qualità buona. Evidenti variazioni moderate dell'abbondanza media di macroalghe, che potrebbero determinare un'alterazione indesiderata dalla composizione equilibrata degli organismi presenti nel corpo idrico.
Angiosperme	Composizione tassonomica che corrisponde totalmente o quasi alle condizioni inalterate. Nessuna variazione riscontrabile dell'abbondanza di	Lievi variazioni nella composizione dei taxa di angiosperme rispetto alle comunità tipiche specifiche. Lievi segni di alterazione nell'abbondanza di angiosperme.	Composizione dei taxa di angiosperme che si discosta moderatamente dalle comunità tipiche specifiche e diverge molto di più dalla qualità buona. Alterazioni moderate nell'abbondanza

	angiosperme in conseguenza di attività antropiche.		di taxa di angiosperme.
Macroinvertebrati bentonici	Livello di diversità e abbondanza dei taxa di invertebrati entro la forcella di norma associata alle condizioni inalterate. Presenza di tutti i taxa sensibili alle alterazioni associati alle condizioni inalterate.	Livello di diversità e abbondanza dei taxa di invertebrati leggermente esterno alla forcella associata alle condizioni tipiche specifiche. Presenza della maggior parte dei taxa sensibili delle comunità tipiche specifiche.	Livello di diversità e abbondanza dei taxa di invertebrati moderatamente esterno alla forcella associata alle condizioni tipiche specifiche. Presenza di taxa indicativi di inquinamento. Assenza di molti dei taxa sensibili delle comunità tipiche specifiche.
Fauna ittica	Composizione e abbondanza delle specie conformi alle condizioni inalterate.	Abbondanza delle specie sensibili alle alterazioni che presenta lievi segni di discostamento delle condizioni tipiche specifiche, attribuibili agli impianti antropici sugli elementi di qualità fisico-chimica o idromorfologica.	Assenza di una percentuale moderata delle specie sensibili alle alterazioni tipiche dovuta agli impatti antropici sugli elementi di qualità fisico-chimica o idromorfologica.

Elementi di qualità idromorfologica

Elemento	Stato elevato	Stato buono	Stato sufficiente
Regime di marea	Regime di flusso di acqua dolce che corrisponde totalmente o quasi alle condizioni inalterate.	Condizioni coerenti con il raggiungimento dei valori sopra precisati per gli elementi di qualità biologica.	Condizioni coerenti con il raggiungimento dei valori sopra precisati per gli elementi di qualità biologica.
Condizioni morfologici	Variazioni di profondità, condizioni del substrato nonché struttura e condizione delle zone intercotidali che corrispondono totalmente o quasi alle condizioni inalterate.	Condizioni coerenti con il raggiungimento dei valori sopra precisati per gli elementi di qualità biologica.	Condizioni coerenti con il raggiungimento dei valori sopra precisati per gli elementi di qualità biologica.

Elementi di qualità fisico-chimica

Elemento	Stato elevato	Stato buono	Stato sufficiente
Condizioni generali	Elementi fisico-chimici che corrispondono totalmente o quasi alle condizioni inalterate. Concentrazioni nutrienti entro la forcella di norma associata alle condizioni inalterate. Temperatura, bilancio dell'ossigeno e trasparenza che non presentano segni di alterazioni antropiche e restano entro la forcella di norma associata alle condizioni inalterate.	Temperatura, condizioni di ossigenazione trasparenza che non raggiungono livelli esterni alle forcelle fissate per assicurare il funzionamento dell'ecosistema e il raggiungimento dei valori sopra precisati per gli elementi di qualità biologica. Concentrazioni dei nutrienti che non superano i livelli fissati per assicurare il funzionamento dell'ecosistema e il raggiungimento dei valori sopra precisati per gli elementi di qualità biologica.	Condizioni coerenti con il raggiungimento dei valori sopra precisati per gli elementi di qualità biologica.
Inquinanti sintetici specifici	Concentrazioni prossime allo zero o almeno inferiori ai limiti di rilevazione delle più avanzate tecniche di analisi di impiego generale.	Concentrazioni non superiori agli standard fissati secondo la procedura di cui al punto 3 del presente allegato, fatto salvo quanto previsto per i prodotti fitosanitari della direttiva 91/414/Ce, recepita con il Dlgs 17 marzo 1995, n. 194, e per i biocidi della direttiva 98/8/Ce, recepita con il Dlgs 25 febbraio 2000, n. 174.	Condizioni coerenti con il raggiungimento dei valori sopra precisati per gli elementi di qualità biologica.
Inquinanti non sintetici specifici	Concentrazioni entro la forcella di norma associata alle condizioni inalterate (livello di fondo naturale = bgl).	Concentrazioni non superiori agli standard fissati secondo la procedura di cui al punto e del presente allegato, fatto salvo quanto previsto per i prodotti fitosanitari della direttiva 91/414/Ce, recepita con il Dlgs 17 marzo 1995, n. 194, e per i biocidi della direttiva 98/8/Ce, recepita con il Dlgs 25 febbraio 2000, n. 174.	Condizioni coerenti con il raggiungimento dei valori sopra precisati per gli elementi di qualità biologica.

Elementi di qualità biologica

Elemento	Stato elevato	Stato buono	Stato sufficiente
Fitoplancton	Composizione e abbondanza dei taxa di fitoplancton conformi alle condizioni inalterate. Biomassa media del fitoplancton conforme alle condizioni fisico-chimiche tipiche specifiche e non tale da alterare significativamente le condizioni di trasparenza tipiche specifiche. Fioriture di fitoplancton con frequenza e intensità conformi alle condizioni	Lievi segni di alterazione nella composizione e abbondanza dei taxa di fitoplancton. Lievi variazioni della biomassa rispetto alle condizioni tipiche specifiche. Tali variazioni non indicano nessuna crescita accelerata di alghe tale da provocare un'alterazione indesiderata della composizione equilibrata degli organismi presenti nel corpo idrico o della qualità	Composizione e abbondanza dei taxa di fitoplancton che presentano segni di moderata alterazione. Biomassa di alghe sostanzialmente al di fuori della forcella associata alle condizioni tipiche specifiche e tale da influire sugli altri elementi di qualità biologica.

	fisico-chimiche tipiche specifiche.	fisico-chimica dell'acqua. Possibile un lieve aumento della frequenza e intensità delle fioriture di fitoplancton tipiche specifiche.	Possibile un moderato aumento nella frequenza e intensità delle fioriture di fitoplancton. Possibili fioriture persistenti nei mesi estivi.
Macroalghe e angiosperme	Presenza di tutti i taxa di macroalghe e di angiosperme sensibili alle alterazioni associati alle condizioni inalterate. Livello di copertura delle macroalghe e di abbondanza alle angiosperme conformi alle condizioni inalterate.	Presenza della maggior parte dei taxa di macroalghe e di angiosperme sensibili alle alterazioni e associati alle condizioni inalterate. Livelli di copertura delle macroalghe e di abbondanza delle angiosperme che presentano lievi segni di alterazione.	Assenza di un moderato numero di taxa di macroalghe e di angiosperme sensibili alle alterazioni e associati alle condizioni inalterate. Copertura delle macroalghe e abbondanza delle angiosperme moderatamente alterate e tali da poter provocare un'alterazione indesiderata della composizione equilibrata degli organismi presenti nel corpo idrico.
Macroinvertebrati bentonici	Livello di diversità e di abbondanza dei taxa di invertebrati entro la forcella di norma associata alle condizioni inalterate. Presenza di tutti i taxa sensibili alle alterazioni associati alle condizioni inalterate.	Livello di diversità e abbondanza dei taxa di invertebrati leggermente al di fuori della forcella associata alle condizioni tipiche specifiche. Presenza della maggior parte dei taxa sensibili delle comunità tipiche specifiche.	Livello di diversità e di abbondanza dei taxa di invertebrati moderatamente al di fuori della forcella associata alle condizioni tipiche specifiche. Presenza di taxa indicativi di inquinamento. Assenza di molti dei taxa sensibili delle comunità tipiche specifiche.

Elementi di qualità idromorfologica

Elemento	Stato elevato	Stato buono	Stato sufficiente
Regime di marea	Regime di flusso di acqua dolce nonché direzione e velocità delle correnti dominanti che corrispondono totalmente o quasi alle condizioni inalterate.	Condizioni coerenti con il raggiungimento dei valori sopra precisati per gli elementi di qualità biologica.	Condizioni coerenti con il raggiungimento dei valori sopra precisati per gli elementi di qualità biologica.
Condizioni morfologiche	Variazione di profondità, struttura e substrato del fondo costiero nonché struttura e condizioni delle zone intercotidali che corrispondono totalmente o quasi alle condizioni inalterate.	Condizioni coerenti con il raggiungimento dei valori sopra precisati per gli elementi di qualità biologica.	Condizioni coerenti con il raggiungimento dei valori sopra precisati per gli elementi di qualità biologica.

Elementi di qualità fisico-chimica

Elemento	Stato elevato	Stato buono	Stato sufficiente
Condizioni generali	Elementi fisico-chimici che corrispondono totalmente o quasi alle condizioni inalterate. Concentrazioni di nutrienti entro la forcella di norma associata alle condizioni inalterate. Temperatura, bilancio dell'ossigeno e trasparenza che non presentano segni di alterazioni di origine antropica e restano entro la forcella di norma associata alle condizioni inalterate.	Temperatura, condizioni di ossigenazione e trasparenza che non raggiungono livelli al di fuori delle forcelle fissate per assicurare il funzionamento dell'ecosistema e il raggiungimento dei valori sopra precisati per gli elementi di qualità biologica. Concentrazioni dei nutrienti che non superano i livelli fissati per assicurare il funzionamento dell'ecosistema e il raggiungimento dei valori sopra precisati per gli elementi di qualità biologica.	Condizioni coerenti con il raggiungimento dei valori sopra precisati per gli elementi di qualità biologica.
Inquinanti sintetici specifici	Concentrazioni prossime allo zero o almeno inferiori ai limiti di rilevazione delle più avanzate tecniche di analisi di impiego generale.	Concentrazioni non superiori agli standard fissati secondo la procedura di cui al punto 3 del presente allegato, fatto salvo quanto previsto per i prodotti fitosanitari della direttiva 91/414/Ce, recepita con il Dlgs 17 marzo 1995, n. 184, e per i biocidi della direttiva 98/8/Ce, recepita con il Dlgs 25 febbraio 2000, n. 174.	Condizioni coerenti con il raggiungimento dei valori sopra precisati per gli elementi di qualità biologica.
Inquinanti non sintetici specifici	Concentrazioni entro la forcella di norma associata alle condizioni inalterate (livello di fondo naturale = bgf).	Concentrazioni non superiori agli standard fissati secondo la procedura di cui al punto 3 del presente allegato, fatto salvo quanto previsto per i prodotti fitosanitari della direttiva 91/414/Ce, recepita con il Dlgs 17 marzo 1995, n. 194, e per i biocidi della direttiva 98/8/Ce, recepita con il Dlgs 25 febbraio 2000, n. 174.	Condizioni coerenti con il raggiungimento dei valori sopra precisati per gli elementi di qualità biologica.

Elemento	Stato elevato	Stato buono	Stato sufficiente
Elementi di qualità biologica	Valori relativi ai pertinenti elementi di qualità biologica che riflettono, nella misura del possibile, quelli associati al tipo di corpo idrico superficiale maggiormente comparabile, tenuto conto delle condizioni fisiche risultanti dalle caratteristiche artificiali o fortemente modificate del corpo idrico.	Lievi variazioni nei valori relativi ai pertinenti elementi di qualità biologica rispetto ai valori riscontrabili in una situazione di massimo potenziale ecologico.	Moderate variazioni nei valori relativi ai pertinenti elementi di qualità biologica rispetto ai valori riscontrabili in una situazione di massimo potenziale ecologico. Tali valori sono nettamente più alterati di quelli riscontrabili in condizioni di stato ecologico buono.
Elementi idromorfologici	Condizioni idromorfologiche conformi alla situazione in cui i soli impatti sul corpo idrico superficiale sono quelli risultanti dalle caratteristiche artificiali o fortemente modificate del corpo idrico, quando siano state prese tutte le misure di limitazione possibili, in modo da consentire il miglior ravvicinamento realizzabile al continuum ecologico, in particolare per quanto concerne la migrazione della fauna, nonché le adeguate zone di deposizione delle uova e di riproduzione.	Condizioni coerenti con il raggiungimento dei valori sopra precisati per gli elementi di qualità biologica.	Condizioni coerenti con il raggiungimento dei valori sopra precisati per gli elementi di qualità biologica.
Elementi fisico-chimici			
Condizioni generali	Elementi fisico-chimici che corrispondono totalmente o quasi alle condizioni inalterate associate al tipo di corpo idrico superficiale maggiormente comparabile al corpo idrico artificiale o fortemente modificato in questione. Concentrazioni di nutrienti entro la forcella di norma associata alle condizioni inalterate. Livelli relativi a temperatura, bilancio dell'ossigeno e pH conformi nei tipi di corpo idrico superficiale in condizioni inalterate maggiormente comparabili.	Valori degli elementi fisico-chimici che rientrano nelle forcelle fissate per assicurare il funzionamento dell'ecosistema e il raggiungimento dei valori sopra precisati per gli elementi di qualità biologica. Temperatura e pH che non raggiungono livelli al di fuori delle forcelle fissate per assicurare il funzionamento dell'ecosistema e il raggiungimento dei valori sopra precisati per gli elementi di qualità biologica. Concentrazioni di nutrienti che non superano i livelli fissati per assicurare il funzionamento dell'ecosistema e il raggiungimento dei valori sopra precisati per gli elementi di qualità biologica.	Condizioni coerenti con il raggiungimento dei valori sopra precisati per gli elementi di qualità biologica.
Inquinanti sintetici specifici	Concentrazioni prossime allo zero o almeno inferiori ai limiti di rilevazione delle più avanzate tecniche di analisi di impiego generale.	Concentrazioni non superiori agli standard fissati secondo la procedura di cui al punto 3 del presente allegato, fatto salvo quanto previsto per i prodotti fitosanitari della direttiva 91/414/Ce, recepita con il Dlgs 17 marzo 1995, n. 194, e per i biocidi della direttiva 98/8/Ce, recepita con il Dlgs 25 febbraio 2000, n. 174.	Condizioni coerenti con il raggiungimento dei valori sopra precisati per gli elementi di qualità biologica.
Inquinanti non sintetici specifici	Le concentrazioni restano nei limiti di norma associati alle condizioni inalterate riscontrabili nel tipo di corpo idrico superficiale maggiormente comparabile al corpo idrico artificiale o fortemente modificato in questione (livello di fondo naturale = bgl).	Concentrazioni non superiori agli standard fissati secondo la procedura di cui al punto 3 del presente allegato, fatto salvo quanto previsto per i prodotti fitosanitari della direttiva 91/414/Ce, recepita con il Dlgs 17 marzo 1995, n. 194, e per i biocidi della direttiva 98/8/Ce, recepita con il Dlgs 25 febbraio 2000, n. 174.	Condizioni coerenti con il raggiungimento dei valori sopra precisati per gli elementi di qualità biologica.

N.	NUMERO CAS	(1)	Sostanza	(µg/l)		
				Squa-MA (2) (acque superficiali interne) (3)	Squa-MA (2) (altre acque di superficie) (4)	Squa-CMA (5)
1	15972-60-8	P	Alaclor	0,3	0,3	0,7
2	85535-84-8	PP	Alcani, C10-C13, cloro	0,4	0,4	1,4

3		E	Antiparassitari	$\Sigma = 0,01$	$\Sigma = 0,005$	
			ciclodiene			
	309-00-2		Aldrin			
	60-57-1		Dieldrin			
	72-20-8		Endrin			
	465-73-6	Isodrin				
4	120-12-7	PP	Antracene	0,1	0,1	0,4
5	1912-24-9	P	Atrazina	0,6	0,6	2,0
6	71-43-2	P	Benzene	10 (6)	8	50
7	7440-43-9	PP	Cadmio e composti (in funzione delle classi di durezza) (7)	$\leq 0,08$ (Classe 1) $\leq 0,08$ (Classe 2) 0,09 (Classe 3) 0,15 (Classe 4) 0,25 (Classe 5)	0,2	(Acque interne) $\leq 0,45$ (Classe 1) 0,45 (Classe 2) 0,6 (Classe 3) 0,9 (Classe 4) 1,5 (Classe 5)
8	470-90-6	P	Clorfenvinfos	0,1	0,1	0,3
9	2921-88-2	P	Clorpirifos (Clorpirifos etile)	0,03	0,03	0,1
10		E	DDT totale (8)	0,025	0,025	
	50-29-3	E	p.p'-DDT	0,01	0,01	
11	107-06-2	P	1,2-Dicloroetano	10	10	
12	75-09-2	P	Diclorometano	20	20	
13	117-81-7	P	Di(2-etilesilftalato)	1,3	1,3	
14	32534-81-9	PP	Difenilettere bromato (sommatoria congeneri 28, 47, 99, 100, 153 e 154)	0,005	0,0002	
15	330-54-1	P	Diuron	0,2	0,2	1,8
16	115-29-7	PP	Endosulfan	0,0005	0,0005	0,01 0,004 (altre acque di sup)
17	118-74-1	PP	Esaclorobenzene	0,005	0,002	0,02
18	87-68-3	PP	Esaclorobutadiene	0,05	0,02	0,5
19	608-73-1	PP	Esaclorocicloesano	0,02	0,002	0,04 0,02 (altre acque di sup)
20	206-44-0	P	Fluorantene	0,1	0,1	1
21		PP	Idrocarburi policiclici aromatici (9)			
	50-32-8	PP	Benzo(a)pirene	0,05	0,05	0,1
	205-99-2	PP	Benzo(b)fluorantene	$\Sigma = 0,03$	$\Sigma = 0,03$	
	207-08-9	PP	Benzo(k)fluoranthene			
	191-24-2	PP	Benzo(g,h,i)perylene	$\Sigma = 0,002$	$\Sigma = 0,002$	
	193-39-5	PP	Indeno(1,2,3-cd)pyrene			
22	34123-59-6	P	Isoproturon	0,3	0,3	1,0
23	7439-97-6	PP	Mercurio e composti	0,03	0,01	0,06
24	91-20-3	P	Naftalene	2,4	1,2	
25	7440-02-0	P	Nichel e composti	20	20	
26	84852-15-3	PP	4-Nonilfenolo	0,3	0,3	2,0
27	140-66-9	P	Ottilfenolo (4-(1,1',3,3'-tetrametilbutilfenolo)	0,1	0,01	
28	608-93-5	PP	Pentaclorobenzene	0,007	0,0007	
29	87-86-5	P	Pentaclorofenolo	0,4	0,4	1
30	7439-92-1	P	Piombo e composti	7,2	7,2	
31	122-34-9	P	Simazina	1	1	4
32	56-23-5	E	Tetracloruro di carbonio	12	12	
33	127-18-4	E	Tetracloroetilene	10	10	
33	79-01-6	E	Tricloroetilene	10	10	
34	36643-28-4	PP	Tributilstagno composti (Tributilstagno catione)	0,0002	0,0002	0,0015
35	12002-48-1	P	Triclorobenzene	0,4	0,4	
36	67-66-3	P	Triclorometano	2,5	2,5	
37	1582-09-8	P	Trifluralin	0,03	0,03	

Note alla Tabella 1/A

- (1) Le sostanze contraddistinte dalla lettera P e PP sono, rispettivamente, le sostanze prioritarie e quelle pericolose prioritarie individuate ai sensi della decisione n. 2455/2001/Ce del Parlamento Europeo e del Consiglio del 20 novembre 2001 e della Proposta di direttiva del Parlamento europeo e del Consiglio n. 2006/129 relativa a standard di qualità ambientale nel settore della politica delle acque e recante modifica della direttiva 2000/60/Ce. Le sostanze contraddistinte dalla lettera E sono le sostanze incluse nell'elenco di priorità individuate dalle "direttive figlie" della direttiva 76/464/Ce.
- (2) Standard di qualità ambientale espresso come valore medio annuo (Squa-MA). Se non altrimenti specificato lo standard di qualità ambientale si applica alla concentrazione totale di tutti gli isomeri.
- (3) Per acque superficiali interne si intendono i fiumi, i laghi e i corpi idrici artificiali o fortemente modificati.
- (4) Per altre acque di superficie si intendono le acque marino-costiere, le acque territoriali e le acque di transizione. Per acque territoriali si intendono le acque al di là del limite delle acque marino-costiere di cui alla lettera c, comma 1 dell'articolo 74 del presente decreto legislativo.
- (5) Standard di qualità ambientale espresso come concentrazione massima ammissibile (Squa-CMA). Ove non specificato si applica a tutte le acque.
- (6) Per il benzene si identifica come valore guida la concentrazione pari 1 µg/l.
- (7) Per il cadmio e composti i valori degli Squa e CMA variano in funzione della durezza dell'acqua classificata secondo le seguenti cinque categorie: Classe 1: <40 mg CaCO₃/l, Classe 2: da 40 a <50 mg CaCO₃/l, Classe 3: da 50 a <100 mg CaCO₃/l, Classe 4: da 100 a <200 mg CaCO₃/l e Classe 5 ≥ 200 mg CaCO₃/l.
- (8) Il DDT totale comprende la somma degli isomeri 1,1,1-tricloro-2,2 bis(p-clorofenil)etano (numero CAS 50-29-3; numero Ue 200-024-3), 1,1,1-tricloro-2-(o-clorofenil)-2-(p-clorofenil)etano (numero CAS 789-02-6; numero Ue 212-332-5), 1,1-dicloro-2,2 bis(p-clorofenil)etilene (numero CAS 72-55-9; numero Ue 200-784-6) e 1,1-dicloro-2,2 bis(p-clorofenil)etano (numero CAS 72-54-8; numero Ue 200-783-0).
- (9) Per il gruppo di sostanze prioritarie "idrocarburi policiclici aromatici" (IPA) (voce n. 21) vengono rispettati l'Squa per il benzo(a)pirene, l'Squa relativo alla somma di benzo(b)fluorantene e benzo(k)fluorantene e l'Squa relativo alla somma di benzo(g,h,i)perilene e indeno(1,2,3-cd)pirene.

NUMERO CAS	PARAMETRI	Squa-MA (1) (2)
	Metalli	mg/kg s.s
7440-43-9	Cadmio	0,3
7439-97-6	Mercurio	0,3
7440-02-0	Nichel	30
7439-92-1	Piombo	30
	Organo metalli	µg/kg
	Tributilstagno	5
	Policiclici Aromatici	µg/kg
50-32-8	Benzo(a)pirene	30
205-99-2	Benzo(b)fluorantene	40
207-08-9	Benzo(k)fluorantene	20
191-24-2	Benzo(g,h,i) perilene	55
193-39-5	Indenopirene	70
120-12-7	Antracene	45
206-44-0	Fluorantene	110
91-20-3	Naftalene	35
	Pesticidi	
309-00-2	Aldrin	0,2
319-84-6	Alfa esaclorocicloesano	0,2
319-85-7	Beta esaclorocicloesano	0,2
58-89-9	Gamma esaclorocicloesano lindano	0,2
	DDT (3)	1
	DDD (3)	0,8
	DDE (3)	1,8
60-57-1	Dieldrin	0,2
118-74-1	Esaclorobenzene	0,4

Note alla tabella 2/A

(1) Standard di qualità ambientale espresso come valore medio annuo (Squa-MA).

(2) In considerazione della complessità della matrice sedimento è ammesso, ai fini della classificazione del buono stato chimico uno scostamento pari al 20% del valore riportato in tabella

(3) DDE, DDD, DDT: lo standard è riferito alla somma degli isomeri 2,4 e 4,4 di ciascuna sostanza.

Sostanze	Squa-MA (3)
Mercurio e composti	20 µg/kg
Esaclorobenzene	10 µg/kg
Esaclorobutadiene	55 µg/kg

Note alla tabella 3/A

(1) Gli Standard di qualità nel biota si applicano ai tessuti (peso umido).

(2) L'organismo bioaccumulatore di riferimento per le acque marino-costiere è il Mitile (*Mytilus galloprovincialis*, Lamark, 1819).

(3) La conformità viene valutata rispetto alla concentrazione rilevata in un unico campionamento. Se sono stati effettuati ulteriori campionamenti nel corso dell'anno la conformità viene valutata sulla media dei campionamenti effettuati.

	CAS	Sostanza	Squa-MA (1) (µg/l)	
			Acque superficiali interne (2)	Altre acque di superficie (3)
1	7440-38-2	Arsenico	10	5
2	2642-71-9	Azinfos etile	0,01	0,01
3	86-50-0	Azinfos metile	0,01	0,01
4	25057-89-0	Bentazone	0,5	0,2
5	95-51-2	2-Cloroanilina	1	0,3
6	108-42-9	3-Cloroanilina	2	0,6
7	106-47-8	4-Cloroanilina	1	0,3
8	108-90-7	Clorobenzene	3	0,3
9	95-57-8	2-Clorofenolo	4	1
10	108-43-0	3-Clorofenolo	2	0,5
11	106-48-9	4-Clorofenolo	2	0,5
12	89-21-4	1-Cloro-2-nitrobenzene	1	0,2
13	88-73-3	1-Cloro-3-nitrobenzene	1	0,2
14	121-73-3	1-Cloro-4-nitrobenzene	1	0,2
15	-	Cloronitrotolueni (4)	1	0,2
16	95-49-8	2-Clorotoluene	1	0,2
17	108-41-8	3-Clorotoluene	1	0,2
18	106-43-4	4-Clorotoluene	1	0,2
19	74440-47-3	Cromo totale	7	4
20	94-75-7	2,4 D	0,5	0,2
21	298-03-3	Demeton	0,1	0,1
22	95-76-1	3,4-Dicloroanilina	0,5	0,2
23	95-50-1	1,2 Diclorobenzene	2	0,5
24	541-73-1	1,3 Diclorobenzene	2	0,5
25	106-46-7	1,4 Diclorobenzene	2	0,5
26	120-83-2	2,4-Diclorofenolo	1	0,2
27	62-73-7	Diclorvos	0,01	0,01
28	60-51-5	Dimetoato	0,5	0,2
29	76-44-8	Eptaclor	0,005	0,005
30	122-14-5	Fenitrotion	0,01	0,01
31	55-38-9	Fention	0,01	0,01
32	330-55-2	Linuron	0,5	0,2
33	121-75-5	Malation	0,01	0,01
34	94-74-6	MCPA	0,5	0,2
35	93-65-2	Mecoprop	0,5	0,2
36	10265-92-6	Metamidofos	0,5	0,2
37	7786-34-7	Mevinfos	0,01	0,01
38	1113-02-6	Ometoato	0,5	0,2
39	301-12-2	Ossidemeton-metile	0,5	0,2
40	56-38-2	Paration etile	0,01	0,01
41	298-00-0	Paration metile	0,01	0,01
42	93-76-5	2,4,5 T	0,5	0,2

43	108-88-3	Toluene	5	1
44	71-55-6	1,1,1 Tricloroetano	10	2
45	95-95-4	2,4,5-Triclorofenolo	1	0,2
46	120-83-2	2,4,6-Triclorofenolo	1	0,2
47	5915-41-3	Terbutilazina (incluso metabolita)	0,5	0,2
48	-	Composti del Trifenilstagno	0,0002	0,0002
49	1330-20-7	Xileni (5)	5	1
50		Pesticidi singoli (6)	0,1	0,1
51		Pesticidi totali (7)	1	1

Note alla tabella 1/B

(1) Standard di qualità ambientale espresso come valore medio annuo (Squa-MA).

(2) Per acque superficiali interne si intendono i fiumi, i laghi e i corpi idrici artificiali o fortemente modificati.

(3) Per altre acque di superficie si intendono le acque marino-costiere e le acque transizione.

(4) Cloronitrotolueni: lo standard è riferito al singolo isomero.

(5) Xileni: lo standard di qualità si riferisce ad ogni singolo isomero (orto-, meta- e para-xilene).

(6) Per tutti i singoli pesticidi (inclusi i metaboliti) non presenti in questa tabella si applica il valore cautelativo di 0,1 µg/l; tale valore, per le singole sostanze, potrà essere modificato sulla base di studi di letteratura scientifica nazionale e internazionale che ne giustificano una variazione.

(7) Per i Pesticidi totali (la somma di tutti i singoli pesticidi individuati e quantificati nella procedura di monitoraggio compresi i metaboliti ed i prodotti di degradazione) si applica il valore di 1 µg/l fatta eccezione per le risorse idriche destinate ad uso potabile per le quali si applica il valore di 0,5 µg/l.

Sostanza	Squa-MA (µg/l)
Antimonio	5
Boro	1 (mg/l)
Cianuro	50
Fluoruri	1,5 (mg/l)
Nitrato (NO3) (1)	50 (mg/l)
Nitrito (NO2)	0,5 (mg/l)
Selenio	10
Cloruro di vinile	0,5
Vanadio	50

(1) E da soddisfare la condizione: (nitrato)/50+(nitrito)/0,5(0.1) = 1 ove le parentesi esprimono la concentrazione in mg/l per il nitrato e il nitrito e il valore di 0,1 mg/l per i nitriti sia rispettato nelle acque provenienti da impianti di trattamento.

NUMERO CAS	PARAMETRI	Squa-MA (1) (2)
	Metalli	mg/kg s.s
7440-38-2	Arsenico	12
7440-47-3	Cromo totale	50
	Cromo VI	2
	Politiclici Aromatici	µg/kg s.s.
	IPA totali (3)	800
	PCB e Diossine	
	Sommat. T.E. PCDD, PCDF (Diossine e Furani) e PCB diossina simili (4)	2 X 10 ⁻³
	PCB totali (5)	8

Note alla tabella 3/B

(1) Standard di qualità ambientale espresso come valore medio annuo (Squa-MA).

(2) In considerazione della complessità della matrice sedimento è ammesso, ai fini della classificazione del buono stato ecologico uno scostamento pari al 20% del valore riportato in tabella.

(3) La somma è riferita ai seguenti IPA: (Naftalene, acenaftene, Acenaftilene, Fenantrene, Fluorantene, Benz(a) antracene, Crisene, Benz(b) fluorantene, Benzo(k) fluorantene, Benz(a)pirene, dibenzo(a,h)antracene, antracene, pirene, benzo(g,h,i) perilene, Indeno(1,2,3)c,d pirene, fluorene).

(4) PCB diossina simili: PCB 77, PCB 81, PCB 118, PCB 126, PCB 156, PCB 169, PCB 189, PCB 105, PCB 114, PCB 123, PCB 157, PCB 167.

(5) PCB totali, lo standard è riferito alla sommatoria dei seguenti congeneri: PCB 28, PCB 52, PCB 77, PCB 81, PCB 101, PCB 118, PCB 126, PCB 128, PCB 138, PCB 153, PCB 156, PCB 169, PCB 180.

Congeneri	I-TEF
Policlorodibenzodiossine	
2,3,7,8 T4CDD	1
1,2,3,7,8 P5CDD	0,5

1,2,3,4,7,8 H6CDD	0,1
1,2,3,6,7,8 H6CDD	0,1
1,2,3,7,8,9 H6CDD	0,1
1,2,3,4,6,7,8 H7CDD	0,01
OCDD	0,001
Policlorodibenzofurani	
2,3,7,8 T4CDF	0,1
1,2,3,7,8 P5CDF	0,05
2,3,4,7,8 P5CDF	0,5
1,2,3,4,7,8 H6CDF	0,1
1,2,3,6,7,8 H6CDF	0,1
1,2,3,7,8,9 H6CDF	0,1
2,3,4,6,7,8 H6CDF	0,1
1,2,3,4,6,7,8 H7CDF	0,01
1,2,3,4,7,8,9 H7CDF	0,01
OCDF	0,001
Congenere PCB Diossina simili	WHO TEF
PCB 77	0,0001
PCB 81	0,0003
PCB 126	0,1
PCB 169	0,03
PCB 105	0,00003
PCB 114	0,00003
PCB 118	0,00003
PCB 123	0,00003
PCB 156	0,00003
PCB 157	0,00003
PCB 167	0,00003
PCB 189	0,00003

Numero Ue (1)	Denominazione Sostanza Prioritaria (2)	Identificata come pericolosa prioritaria
240-110-8	Alaclor	
204-371-1	Antracene	X
217-617-8	Atrazina	
200-753-7	Benzene	
Non applicabile Non applicabile	Difenilettere Bromato (4) Pentabromodifenilettere (congeneri 28,47,99,100,153,154)	X (3)
231-152-8	Cadmio e Composti	X
287-476-5	Cloro alcani C10-13 (4)	X
207-432-0	Clorfenfifos	
220-864-4	Clorpirifos (Clorpirifos etile)	
203-458-1	1,2-Dicloroetano	
200-838-9	Diclorometano	
204-211-0	Di(2etilesil)ftalato (Dehp)	
206-354-4	Diuron	
204-079-4	Endosulfan	X
205-912-4	Fluorantene (5)	
204-273-9	Esaclorobenzene	X
201-765-5	Esaclorobutadiene	X

210-158-9	Esaclorocicloesano	X
251-835-4	Isoproturon	
231-100-4	Piombo e Composti	
231-106-7	Mercurio e Composti	X
202-049-5	Naftalene	
231-111-14	Nichel e Composti	
246-672-0	Nonilfenolo	X
203-199-4	(4-Nonilfenolo)	X
217-302-5	Ottilfenolo	
Non applicabile	(4-(1,1?,3,3?-tetrametilbutil)fenolo)	
210-172-5	Pentaclorobenzene	X
231-152-8	Pentaclorofenolo	
Non applicabile	Idrocarburi Policiclici Aromatici	X
200-028-5	(Benzo(a)pirene)	X
205-911-9	(Benzo(b)fluorantene)	X
205-883-8	Benzo(g,h,i)perilene	X
205-916-6	(Benzo(k)fluorantene)	X
205-893-2	(Indeno(1,2,3cd)pirene)	X
204-535-2	Simazina	
Non applicabile	Tributilstagno(composti)	X
Non applicabile	(Tributilstagno-catione)	X
234-413-4	Triclorobenzeni	
200-663-8	Triclorometano(cloroformio)	
216-428-8	Trifluralin	

Note alla tabella:

(1) Numero Ue: inventario europeo delle sostanze chimiche esistenti a carattere commerciale (Einecs) o lista europea delle sostanze chimiche notificate (Elincs).

(2) Nel caso di gruppi di sostanze (tra parentesi e senza numero) sono indicate, a titolo di parametro indicativo, le singole sostanze tipiche rappresentative. Per questi gruppi di sostanze il parametro indicativo deve essere definito col metodo analitico.

(3) Solo pentabromodifenil etere.

(4) Questi gruppi di sostanze in genere comprendono un numero consistente di singoli composti. Allo stato attuale non è possibile fornire parametri indicativi appropriati.

(5) Il fluorantene è stato iscritto nell'elenco quale indicatore di altri idrocarburi policiclici aromatici più pericolosi.

Categoria del rischio	Definizione
a	Corpi idrici a rischio
b	Corpi idrici probabilmente a rischio (in base ai dati disponibili non è possibile assegnare la categoria di rischio sono pertanto necessarie ulteriori informazioni)
c	Corpi idrici non a rischio

Comunità servita	Frequenza
< 10.000	4 volte l'anno
Da 10.000 a 30.000	8 volte l'anno
> 30.000	12 volte l'anno

Sostanze dell'elenco di priorità	Metodi analitici
Alaclor	En Iso 6468:1996; Iso 11370:2000; Apat 5060 (2003); Istisan 07/31
Antracene	Iso 17993:2002; Apat 5080 (2003); Istisan 07/31
Atrazina	En Iso 11369:1997; En Iso 10695:2000; Iso 11370:2000; Apat 5060 (2003); Istisan 07/31
Benzene	Iso 15680:2003; Iso 11423-1:1997; Apat 5140 (2003)
Cadmio e composti	En Iso 5961:1994; Iso 17294-2:2003; Iso 15586:2003; Apat 3120 (2003); Istisan 07/31
C10-13-cloroalcani	(1)
Clorfenvinfos	DIN En 12918:1999; Iso 11370:2000; Apat 5060 (2003); Istisan 07/31
Clorpirifos (-etil, -metil)	DIN En 12918:1999; Apat 5060 (2003); Istisan 07/31
1,2-Dicloroetano	En Iso 10301:1997; Iso 15680:2003; Apat 5150 (2003)
Diclorometano	En Iso 10301:1997; Iso 15680:2003; Apat 5150 (2003)
Ftalato di bis(2-etilesile) (DEHP)	Iso 18856:2004
Diuron	En Iso 11369:1997; Apat 5050 (2003) con LC/MS
Endosulfan	En Iso 6468:1996; Apat 5060 (2003); Istisan 07/31
Fluorantene	Iso 17993:2002; Apat 5080 (2003); Istisan 07/31
Esaclorobenzene	En Iso 6468:1996; Apat 5090 (2003); Istisan 07/31
Esaclorobutadiene	En Iso 10301:1997; Apat 5150 (2003)
Esaclorocicloesano	En Iso 6468:1996; Apat 5090 (2003); Istisan 07/31
Isoproturon	En Iso 11369:1997; Apat 5050 (2003) con LC/MS
Piombo e composti	Iso 17294-2:2003; Iso 11885:2007; Iso 15586:2003; Apat 3230 (2003); Istisan 07/31
Mercurio e composti	En 1483:1997; En 12338:1998; En 13506:2001; Apat 3200 (2003) ; Istisan 07/31
Naftalene	Iso 17993:2002; Iso 15680:2003; Apat 5080 (2003)
Nichel e composti	Iso 17294-2:2003; Iso 11885:2007; Iso 15586:2003; Apat 3220 (2003); Istisan 07/31
Nonilfenoli	Iso 18857-1:2005
Octilfenoli	Iso 18857-1:2005
Pentaclorobenzene	En Iso 6468:1996
Pentaclorofenolo	En 12673:1998; Iso 8165-2:1999
Idrocarburi policiclici aromatici	Iso 17993:2002; Apat 5080 (2003); Istisan 07/31
Benzo(a)pirene	Iso 17993:2002; Apat 5080 (2003); Istisan 07/31
Benzo(b)fluorantene	Iso 17993:2002; Apat 5080 (2003); Istisan 07/31
Benzo(g,h,i)perilene	Iso 17993:2002; Apat 5080 (2003); Istisan 07/31
Benzo(k)fluorantene	Iso 17993:2002; Apat 5080 (2003); Istisan 07/31
Indeno(1,2,3-cd)pirene	Iso 17993:2002; Apat 5080 (2003); Istisan 07/31
Simazina	En Iso 11369:1997; En Iso 10695:2000; Iso 11370:2000; Apat 5060 (2003); Istisan 07/31
Composti del tributilstagno	Iso 17353:2004
Triclorobenzeni	En Iso 6468:1996; Iso 15680:2003; Apat 5150 (2003)
Triclorometano (Cloroformio)	En Iso 10301:1997; Iso 15680:2003; Apat 5150 (2003)
Trifluralin	En Iso 10695:2000; Iso 11370:2000
DDT Totale	En Iso 6468:1996; Apat 5090 (2003); Istisan 07/31
Aldrin	En Iso 6468:1996; Apat 5090 (2003); Istisan 07/31
Endrin	En Iso 6468:1996; Apat 5090 (2003); Istisan 07/31
Isodrin	En Iso 6468:1996
Dieldrin	En Iso 6468:1996; Apat 5090 (2003); Istisan 07/31
Tetracloroetilene	En Iso 10301:1997; En Iso 15680:2003; Apat 5150 (2003)
Tetraclorometano (Tetracloruro di Carbonio)	En Iso 10301:1997; En Iso 15680:2003; Apat 5150 (2003)
Tricloroetilene	En Iso 10301:1997; En Iso 15680:2003; Apat 5150 (2003)
(1) Per il parametro C10-13-cloroalcani il monitoraggio si effettua allorché sarà disponibile il relativo metodo analitico.	

Classificazione dello stato ecologico	Schema cromatico
elevato	blu
buono	verde
sufficiente	giallo
scarso	arancione
cattivo	rosso

Classificazione del potenziale ecologico	Schema cromatico	
	Corpi idrici artificiali	Corpi idrici fortemente modificati
buono e oltre	Rigatura uniforme verde e grigio chiaro	rigatura uniforme verde e grigio scuro
sufficiente	Rigatura uniforme giallo e grigio chiaro	rigatura uniforme giallo e grigio scuro
scarso	Rigatura uniforme arancione e grigio chiaro	rigatura uniforme arancione e grigio scuro
cattivo	Rigatura uniforme rosso e grigio chiaro	rigatura uniforme rosso e grigio scuro

Classificazione dello stato chimico	Schema cromatico
Buono	blu
Mancato conseguimento dello stato buono	rosso

Elementi	Stato buono
Livello delle acque sotterranee	<p>Il livello di acque sotterranee nel corpo sotterraneo è tale che la media annua dell'estrazione a lungo termine non esaurisca le risorse idriche sotterranee disponibili.</p> <p>Di conseguenza, il livello delle acque sotterranee non subisce alterazioni antropiche tali da:</p> <ul style="list-style-type: none"> - impedire il conseguimento degli obiettivi ecologici specificati per le acque superficiali connesse, - comportare un deterioramento significativo della qualità di tali acque, - recare danni significativi agli ecosistemi terrestri direttamente dipendenti dal corpo idrico sotterraneo. <p>Inoltre, alterazioni della direzione di flusso risultanti da variazioni del livello possono verificarsi, su base temporanea o permanente, in un'area delimitata nello spazio; tali inversioni non causano tuttavia l'intrusione di acqua salata o di altro tipo né imprimono alla direzione di flusso alcuna tendenza antropica duratura e chiaramente identificabile che possa determinare siffatte intrusioni.</p>

Elementi	Stato buono
Generali	<p>La composizione chimica del corpo idrico sotterraneo è tale che le concentrazioni degli inquinanti indicati al punto B.4.2.:</p> <ul style="list-style-type: none"> - non presentano effetti di intrusione salina o di altro tipo, - non superano gli standard di qualità applicabili ai sensi delle disposizioni nazionali e comunitarie, - non sono tali da impedire il conseguimento degli obiettivi ambientali previsti per le acque superficiali connesse né da comportare un deterioramento significativo della qualità ecologica o chimica di tali corpi né da recare danni significativi agli ecosistemi terrestri direttamente dipendenti dal corpo idrico sotterraneo.
Conduttività	Le variazioni della conduttività non indicano intrusioni saline o di altro tipo nel corpo idrico sotterraneo.

Monitoraggio e classificazione delle acque in funzione degli obiettivi di qualità ambientale

Il presente allegato stabilisce i criteri per il monitoraggio e la classificazione dei corpi idrici superficiali e sotterranei

1. CARATTERIZZAZIONE DEI CORPI IDRICI

1.1 CORPI IDRICI SUPERFICIALI

I corpi idrici superficiali vengono caratterizzati e individuati secondo quanto riportato in allegato 3

1.2 CORPI IDRICI SOTTERRANEI

Identificazione e caratterizzazione dei corpi idrici sotterranei

Parte A — Identificazione dei corpi idrici

L'identificazione dei corpi idrici sotterranei è necessaria ai fini dell'attuazione del presente decreto.

L'identificazione dei complessi idrogeologici e quindi degli acquiferi rappresenta la fase propedeutica alla identificazione dei corpi idrici sotterranei.

È stato definito un percorso di caratterizzazione che porta alla individuazione dei corpi idrici partendo dai complessi idrogeologici di cui alla Tabella 1, passando per gli acquiferi che rappresentano gli elementi di riferimento già in larga parte individuati dalle Regioni.

A.1 Identificazione dei complessi

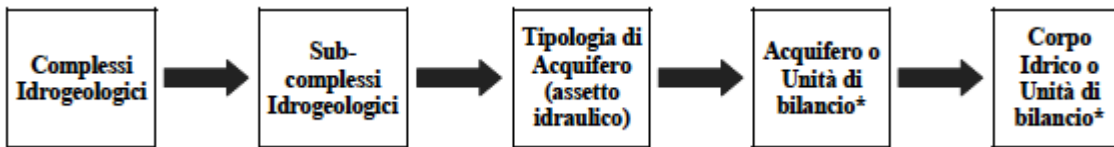
Sulla base dei criteri generali univoci utili per giungere alla definizione dei corpi idrici sotterranei sono state definite sette tipologie di complessi idrogeologici partendo dalla Carta delle risorse idriche sotterranee di Mouton che costituisce il quadro di riferimento nazionale omogeneo.

Tali tipologie sono state definite tenendo in considerazione gli elementi caratterizzanti i complessi idrogeologici (litologia e assetto idrogeologico) e i parametri descrittivi come la produttività, la facies idrochimica, i contaminanti naturali, la vulnerabilità e l'impatto antropico (tabella 1).

Acronimo	Complessi idrogeologici
DQ	Alluvioni delle depressioni quaternarie
AV	Alluvioni vallive
CA	Calcari
VU	Vulcaniti
DET	Formazioni detritiche degli altipiani plio-quaternarie
LOC	Acquiferi locali
STE	Formazioni sterili

Tabella 1 J.J. Fried, J. Mouton, F. Mangano (1982)

Tali sette tipologie di Complessi Idrogeologici rappresentano il quadro ove ricollocare gli acquiferi e, successivamente, i corpi idrici sotterranei secondo lo schema di massima, di seguito riportato.



* **Unità di bilancio:** dominio dotato di una comprovata unità stratigrafica e/o strutturale, al cui limite si verificano condizioni che annullano od ostacolano le possibilità di interscambi idrici sotterranei e che al suo interno può contenere uno o più corpi idrici.

L'individuazione dei limiti delle unità di bilancio è un processo iterativo che le Regioni perfezionano nel corso del tempo.

A.2 Criteri per l'identificazione degli acquiferi

L'identificazione degli acquiferi viene effettuata sulla base di criteri idrogeologici. L'elaborazione di un modello concettuale permetterà di pervenire ad un bilancio in termini di entrate e di uscite ed alla valutazione della vulnerabilità, tenendo conto delle pressioni antropiche. La complessità ed il dettaglio del modello aumentano gradualmente all'aumentare delle conoscenze e vengono approfondite nel tempo durante le fasi di caratterizzazione e di monitoraggio.

L'identificazione degli acquiferi deve comunque soddisfare 2 criteri: flusso significativo e quantità significativa.

Se uno o entrambi i criteri sono soddisfatti, le unità stratigrafiche sono da considerarsi acquifero.

Detti criteri per l'identificazione degli acquiferi sono illustrati nello schema seguente (Fig. 1):

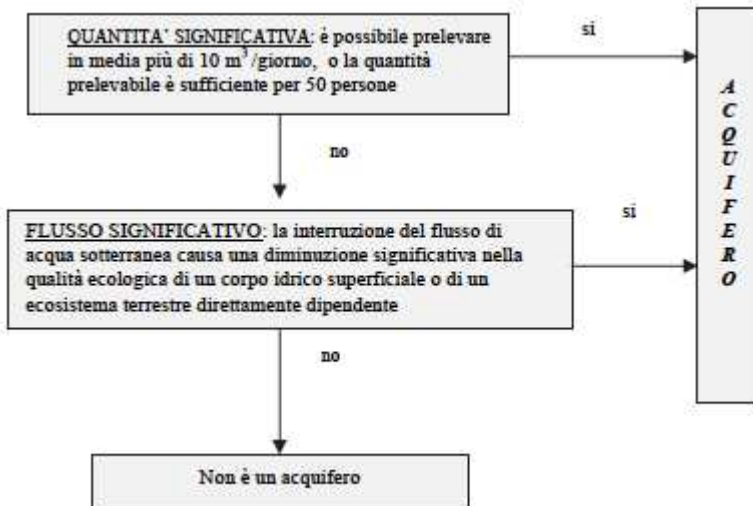


Figura 1: schema per l'identificazione degli acquiferi

A.3 Delimitazione dei corpi idrici

La delimitazione dei corpi idrici sotterranei deve assicurare che vengano raggiunti gli obiettivi di qualità ambientale di cui all'articolo 76 del decreto n. 152 del 2006 ed una descrizione appropriata dello stato chimico e quantitativo delle acque sotterranee. Il Corpo Idrico sotterraneo è per definizione «un volume distinto di acque sotterranee contenuto da uno o più acquiferi». Deve essere individuato come quella massa di acqua caratterizzata da omogeneità nello stato ambientale (qualitativo e/o quantitativo), tale da permettere, attraverso l'interpretazione delle misure effettuate in un numero significativo di stazioni di campionamento, di valutarne lo stato e di individuare il trend. Può essere coincidente con l'acquifero che lo contiene, può esserne una parte, ovvero corrispondere a più acquiferi diversi o loro porzioni.

Le definizioni di acquifero e di corpo idrico sotterraneo permettono di identificare i corpi idrici sotterranei sia separatamente, all'interno di strati diversi che si sovrappongono su un piano verticale, sia come singolo corpo idrico che si estende tra i diversi strati. Un corpo idrico sotterraneo può essere all'interno di uno o più acquiferi, come, ad esempio, nel caso di due acquiferi adiacenti caratterizzati da pressioni simili e contenenti acque con caratteristiche qualitative e quantitative analoghe.

I corpi idrici devono essere delimitati in modo da permettere una descrizione appropriata ed affidabile dello stato quantitativo e chimico delle acque sotterranee.

La valutazione dello stato quantitativo è facilitata se i corpi idrici sotterranei sono delimitati in modo tale che qualsiasi flusso di acqua sotterranea da un corpo idrico ad un altro è talmente piccolo da poter essere trascurato nei calcoli dei bilanci idrici oppure può essere stimato con sufficiente precisione.

Le Regioni devono tenere conto delle caratteristiche specifiche degli acquiferi quando procedono alla delimitazione dei corpi idrici sotterranei. Per esempio, le caratteristiche del flusso di alcuni stratigeologici, quali il substrato carsico e fratturato, sono molto più difficili da prevedere rispetto ad altre. La delimitazione dei corpi idrici deve essere vista come un processo iterativo, da perfezionare nel corso del tempo, nella misura necessaria per valutare e gestire adeguatamente i rischi del non raggiungimento degli obiettivi ambientali. Potrebbe anche presentarsi il caso di un flusso consistente tra strati con caratteristiche molto differenti (per esempio, i complessi carsici e l'arenaria). Le proprietà diverse di questi strati potrebbero richiedere approcci diversi di gestione per il raggiungimento degli obiettivi preposti. In questo caso, le Regioni possono delimitare i confini dei corpi idrici in modo che coincidano con i confini tra gli strati. Nel far ciò devono, comunque, assicurare una adeguata valutazione dello stato quantitativo.

A.4 Criteri per la delimitazione dei corpi idrici sotterranei

La delimitazione dei corpi idrici sotterranei si basa inizialmente su criteri di tipo fisico ed è successivamente perfezionata sulla base di informazioni concernenti lo stato di qualità ambientale.

Due sono, quindi, i criteri generali che si basano sui seguenti elementi:

- a. confini idrogeologici;
- b. differenze nello stato di qualità ambientale.

CRITERIO a)

Possono essere assunti come punto di partenza per la identificazione geografica dei corpi idrici i limiti geologici. Nei casi in cui la descrizione dello stato e/o il raggiungimento degli obiettivi ambientali richiedano una maggiore suddivisione ovvero non sia possibile identificare un limite geologico, si possono utilizzare, ad esempio, lo spartiacque sotterraneo o le linee di flusso.

CRITERIO b)

Differenze nello stato di qualità ambientale: gli obiettivi di qualità dei corpi idrici sotterranei e le misure necessarie per raggiungerli dipendono dallo stato di qualità esistente. I corpi idrici sotterranei devono essere uniti con uno stato chimico ed uno stato quantitativo ben definiti. Quindi, significative variazioni di stato di qualità all'interno di acque sotterranee devono essere prese in considerazione per individuare i confini dei corpi idrici, procedendo, ove necessario, ad una suddivisione in corpi idrici di dimensioni minori. Qualora le differenze nello stato di qualità si riducano durante un ciclo di pianificazione, si può procedere alla riunificazione dei corpi idrici precedentemente identificati in vista dei successivi cicli di pianificazione. Laddove, invece, lo stato di qualità sia omogeneo possono essere delimitati estesi corpi idrici sotterranei. Detti confini possono essere ridefiniti ad ogni revisione del Piano di gestione dei Bacini Idrografici ma devono restare fissi per il periodo di durata di ciascun piano.

Qualora non siano disponibili informazioni sufficienti alla valutazione dello stato di qualità ambientale nelle fasi iniziali di attuazione del presente decreto, per individuare i confini dei corpi idrici sotterranei, si usano le analisi su pressioni ed impatti come indicatori dello stato di qualità.

Con il miglioramento delle conoscenze relative allo stato delle acque, i confini dei corpi idrici devono essere modificati prima della pubblicazione di ciascun Piano di gestione dei Bacini Idrografici, ogni 6 anni.

La suddivisione delle acque sotterranee in corpi idrici sotterranei è quindi una questione che le Regioni devono decidere sulla base delle caratteristiche particolari del loro territorio.

Nel prendere tali decisioni sarà necessario trovare un punto di equilibrio tra l'esigenza di descrivere adeguatamente lo stato delle acque sotterranee e la necessità di evitare una suddivisione degli acquiferi in un numero di corpi idrici impossibile da gestire.

A.5 Procedura suggerita per l'applicazione pratica del termine corpo idrico sotterraneo

La figura 2 suggerisce un procedimento iterativo e gerarchico per l'identificazione dei corpi idrici sotterranei, basato sui principi descritti nel presente allegato.

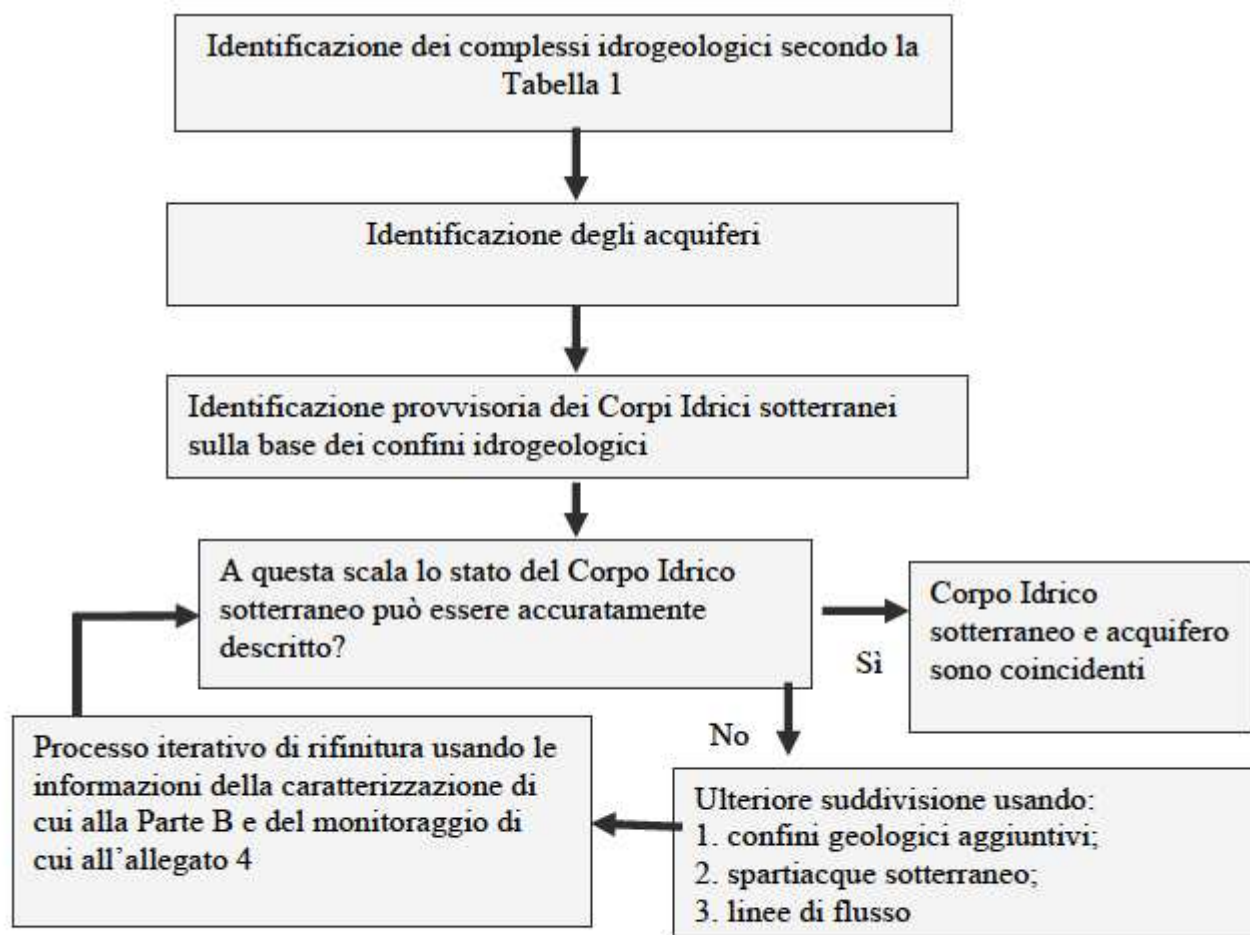


Fig. 2 – Procedura suggerita per l'identificazione dei corpi idrici sotterranei

2. MODALITÀ PER LA CLASSIFICAZIONE DELLO STATO DI QUALITÀ DEI CORPI IDRICI

A – STATO DELLE ACQUE SUPERFICIALI

A.1. Elementi qualitativi per la classificazione dello stato ecologico

A.1.1 – Elementi qualitativi per la classificazione dello stato ecologico per fiumi, laghi, acque di transizione e acque marino-costiere.

	FIUMI	LAGHI	TRANSIZIONE	MARINO COSTIERE
ELEMENTI BIOLOGICI				
Composizione e abbondanza della flora acquatica	X			
Composizione e abbondanza dei macroinvertebrati bentonici. Per le acque marino-costiere segnalazione anche dei taxa sensibili.	X	X	X	X
Composizione e abbondanza della fauna ittica. Per i fiumi e i laghi individuazione anche della struttura di età della fauna ittica.	X	X	X	
Composizione abbondanza e biomassa del fitoplancton. Per le acque marino-costiere segnalazione inoltre di fioriture di specie potenzialmente tossiche o nocive.		X	X	X
Composizione e abbondanza dell'altra flora acquatica. Per le acque marino-costiere individuazione anche della copertura della flora e segnalazione di taxa sensibili.		X	X	X
ELEMENTI IDROMORFOLOGICI A SOSTEGNO DEGLI ELEMENTI BIOLOGICI				
REGIME IDROLOGICO				
volume e dinamica del flusso idrico	X			
connessione con il corpo idrico sotterraneo	X	X		
escursioni di livello		X		
tempo di residenza		X		
REGIME DI MAREA				
flusso di acqua dolce			X	
Scambio con il mare			X	
Regime correntometrico				X
Continuità fluviale	X			

CONDIZIONI MORFOLOGICHE				
variazione della profondità e della larghezza del fiume	X			
struttura e substrato dell'alveo	X			
struttura della zona ripariale, e per i laghi anche della costa	X	X		
variazione della profondità		X		
struttura e tessitura del sedimento per i laghi. Natura e composizione del substrato per transizione e marino costiere		X	X	X
profondità			X	X
struttura della zona intertidale			X	
morfologia del fondale				X
ELEMENTI CHIMICI E FISICO-CHIMICI A SOSTEGNO DEGLI ELEMENTI BIOLOGICI				
Elementi generali				
Trasparenza		X	X	X
Condizioni termiche - Temperatura per marino costiere	X	X	X	X
Condizioni di ossigenazione - Ossigeno disciolto per marino costiere	X	X	X	X
Conducibilità	X	X		
Stato di acidificazione	X	X		
Condizioni dei nutrienti	X	X	X	X
Salinità			X	X
INQUINANTI SPECIFICI				
Inquinamento da altre sostanze non appartenenti all'elenco di priorità di cui è stato accertato lo scarico nel corpo idrico in quantità significative	X	X	X	X

A.1.2. — Corpi idrici superficiali artificiali e corpi idrici fortemente modificati

Per i corpi idrici superficiali artificiali e fortemente modificati si utilizzano gli elementi di qualità applicabili a quella delle suesposte quattro categorie di acque superficiali naturali che più si accosta al corpo idrico artificiale o fortemente modificato in questione.

A.2. Definizioni normative per la classificazione dello stato ecologico

Tabella A.2. Definizione generale per fiumi, laghi, acque di transizione e acque costiere

Il testo seguente fornisce una definizione generale della qualità ecologica. Ai fini della classificazione i valori degli elementi di qualità dello stato ecologico per ciascuna categoria di acque superficiali sono quelli indicati nelle tabelle da A.2.1 a A.2.4 in appresso.

Elemento	Stato elevato	Stato buono	Stato sufficiente
Generale	Nessuna alterazione antropica, o alterazioni antropiche poco rilevanti, dei valori degli elementi di qualità fisico-chimica e idromorfologica del tipo di corpo idrico superficiale rispetto a quelli di norma associati a tale tipo inalterato. I valori degli elementi di qualità biologica del corpo idrico superficiale rispecchiano quelli di norma associati a tale tipo inalterato e non evidenziano nessuna distorsione, o distorsioni poco rilevanti. Si tratta di condizioni e comunità tipiche specifiche.	I valori degli elementi di qualità biologica del tipo di corpo idrico superficiale presentano livelli poco elevati di distorsione dovuti all'attività umana, ma si discostano solo lievemente da quelli di norma associati al tipo di corpo idrico superficiale inalterato.	I valori degli elementi di qualità biologica del tipo di corpo idrico superficiale si discostano moderatamente da quelli di norma associati al tipo di corpo idrico superficiale inalterato. I valori presentano segni moderati di distorsione dovuti all'attività umana e alterazioni significativamente maggiori rispetto alle condizioni dello stato buono.

Le acque aventi uno stato inferiore al moderato sono classificate come aventi stato scarso o cattivo.

Le acque che presentano alterazioni considerevoli dei valori degli elementi di qualità biologica del tipo di corpo idrico superficiale e nelle quali le comunità biologiche interessate si discostano sostanzialmente da quelle di norma associate al tipo di corpo idrico superficiale inalterato, sono classificate come aventi stato scarso.

Le acque che presentano gravi alterazioni dei valori degli elementi di qualità biologica del tipo di corpo idrico superficiale e nelle quali mancano ampie porzioni di comunità biologiche interessate di norma associate al tipo di corpo idrico superficiale inalterato, sono classificate come aventi stato cattivo.

A.2.1. Definizioni dello stato ecologico elevato, buono e sufficiente dei fiumi

Elementi di qualità biologica			
Elemento	Stato elevato	Stato buono	Stato sufficiente
Fitoplancton	Composizione tassonomica del fitoplancton che corrisponde totalmente o quasi alle condizioni inalterate. Abbondanza media del fitoplancton totalmente conforme alle condizioni fisico-chimiche tipiche specifiche e non tale da alterare significativamente le condizioni di trasparenza tipiche specifiche. Fioriture di fitoplancton con frequenza e intensità conformi alle condizioni fisico-chimiche tipiche specifiche.	Lievi variazioni nella composizione e abbondanza dei taxa planctonici rispetto alle comunità tipiche specifiche. Tali variazioni non indicano nessuna crescita accelerata di alghe tale da provocare un'alterazione indesiderata della composizione equilibrata degli organismi presenti nel corpo idrico o della qualità fisico-chimica delle acque o dei sedimenti. Possibile un lieve aumento della frequenza e intensità delle fioriture di fitoplancton tipiche specifiche.	Composizione dei taxa planctonici che si discosta moderatamente dalle comunità tipiche specifiche. Abbondanza moderatamente alterata, che potrebbe provocare una significativa alterazione indesiderata dei valori di altri elementi di qualità biologica e fisico-chimica. Possibile un moderato aumento nella frequenza e intensità delle fioriture di fitoplancton. Possibili fioriture persistenti nei mesi estivi.
Macrofite e	Composizione tassonomica che	Lievi variazioni nella composizione e	Composizione dei taxa macrofitici e

fitobentos	corrisponde totalmente o quasi alle condizioni inalterate. Nessuna variazione riscontrabile dell'abbondanza macrofitica e fitobentonica media.	abbondanza di taxa macrofitici e fitobentonici rispetto alle comunità tipiche specifiche. Tali variazioni non indicano nessuna crescita accelerata di fitobentos o di forme più elevate di vita vegetale tale da provocare un'alterazione indesiderata della composizione equilibrata degli organismi presenti nel corpo idrico o della qualità fisico-chimica delle acque o dei sedimenti. Presenza di gruppi/strati batterici dovuti ad attività antropiche, che non danneggia la comunità fitobentonica.	fitobentonici che si discosta moderatamente dalle comunità tipiche specifiche e diverge molto di più dallo stato buono. Evidenti variazioni moderate dell'abbondanza macrofitica e fitobentonica media. Gruppi/stati batterici dovuti, ad attività antropiche che possono interferire con e, in talune aree, soppiantare la comunità fitobentonica.
Macroinvertebrati bentonici	Composizione e abbondanza tassonomica che corrispondono totalmente o quasi alle condizioni inalterate. Rapporto tra taxa sensibili e taxa tolleranti che non presenta variazioni rispetto a livelli inalterati.	Lievi variazioni nella composizione e abbondanza dei taxa invertebrati rispetto alle comunità tipiche specifiche. Rapporto tra taxa sensibili e taxa tolleranti che presenta lievi variazioni rispetto a livelli tipici specifici.	Composizione e abbondanza dei taxa invertebrati che si discosta moderatamente dalle comunità tipiche specifiche. Assenti i gruppi tassonomici principali della comunità tipica specifica.
Fauna ittica	Livello di diversità dei taxa invertebrati che non presenta variazioni rispetto ai livelli inalterati. Composizione e abbondanza della specie che corrispondono totalmente o quasi alle condizioni inalterate. Presenza di tutte le specie sensibili alle alterazioni tipiche specifiche. Strutture di età delle comunità ittiche che presentano segni minimi di alterazioni antropiche e non indicano l'incapacità a riprodursi o a svilupparsi di specie particolari.	Livello di diversità dei taxa invertebrati che presenta lievi variazioni rispetto a livelli tipici specifici. Lievi variazioni della composizione e abbondanza delle specie rispetto alle comunità tipiche specifiche, attribuibili agli impatti antropici sugli elementi di qualità fisico-chimica e idromorfologica. Strutture di età delle comunità ittiche che presentano segni di alterazioni attribuibili a impatti antropici sugli elementi di qualità fisico-chimica o idromorfologica e, in taluni casi, indicano l'incapacità a riprodursi o a svilupparsi di una specie particolare che può condurre alla scomparsa di talune classi d'età.	Rapporto tra taxa sensibili e taxa tolleranti e livello di diversità che sono sostanzialmente inferiori al livello tipico specifico e significativamente inferiori allo stato buono. Composizione e abbondanza delle specie che si discostano moderatamente dalle comunità tipiche specifiche a causa di impatti antropici sugli elementi di qualità fisico-chimica o idromorfologica. Struttura di età delle comunità ittiche che presenta segni rilevanti di alterazioni antropiche che provocano l'assenza o la presenza molto limitata di una percentuale moderata delle specie tipiche specifiche.
Elementi di qualità idromorfologica			
Elemento	Stato elevato	Stato buono	Stato sufficiente
Regime idrologico	Massa e dinamica del flusso e la risultante connessione con le acque sotterranee, a specchio totalmente o quasi le condizioni inalterate.	Condizioni coerenti con il raggiungimento dei valori sopra precisati per gli elementi di qualità biologica.	Condizioni coerenti con il raggiungimento dei valori sopra precisati per gli elementi di qualità biologica.
Continuità del fiume	La continuità del fiume non è alterata da attività antropiche; è possibile la migrazione indisturbata degli organismi acquatici e il trasporto del sedimento.	Condizioni coerenti con il raggiungimento dei valori sopra precisati per gli elementi di qualità biologica.	Condizioni coerenti con il raggiungimento dei valori sopra precisati per gli elementi di qualità biologica.
Condizioni morfologiche	Caratteristiche del solco fluviale, variazioni della larghezza e della profondità, velocità di flusso condizioni del substrato nonché struttura e condizioni delle zone ripariali corrispondono totalmente o quasi alle condizioni inalterate.	Condizioni coerenti con il raggiungimento dei valori sopra precisati per gli elementi di qualità biologica.	Condizioni coerenti con il raggiungimento dei valori sopra precisati per gli elementi di qualità biologica.
Elementi di qualità fisico-chimica			
Elemento	Stato elevato	Stato buono	Stato sufficiente
Condizioni generali	Valori degli elementi fisico-chimici che corrispondono totalmente o quasi alle condizioni inalterate. Concentrazioni di nutrienti entro la forcella di norma associata alle condizioni inalterate. Livelli di salinità, pH, bilancio dell'ossigeno, capacità e temperatura di neutralizzazione degli acidi che non presentano segni di alterazioni antropiche e restano entro la forcella di norma associata alle condizioni inalterate.	Temperatura, bilancio dell'ossigeno, pH, capacità di neutralizzare gli acidi e salinità che non raggiungono livelli superiori alla forcella fissata per assicurare il funzionamento dell'ecosistema tipico specifico e il raggiungimento dei valori sopra precisati per gli elementi di qualità biologica. Concentrazioni di nutrienti che non superano i livelli fissati per assicurare il funzionamento dell'ecosistema e il raggiungimento dei valori sopra precisati per gli elementi di qualità biologica.	Condizioni coerenti con il raggiungimento dei valori sopra precisati per gli elementi di qualità biologica.
Inquinanti sintetici specifici	Concentrazioni prossime allo zero o almeno inferiori ai limiti di rilevazioni delle più avanzate tecniche di analisi di impiego generale.	Concentrazioni non superiori agli standard fissati secondo la procedura di cui al punto 3 del presente allegato, fatto salvo quanto previsto per i prodotti fitosanitari della direttiva 91/414/Ce, recepita con il Dlgs 17 marzo 1995, n. 194, e per i biocidi della	Condizioni coerenti con il raggiungimento dei valori sopra precisati per gli elementi di qualità biologica.

		direttiva 98/8/Ce recepita con il Dlgs	
Inquinanti non sintetici specifici	Concentrazioni entro la forcella di norma associata alle condizioni inalterate (livello di fondo naturale = bgf).	Concentrazioni non superiori agli standard fissati secondo la procedura di cui al punto 3 del presente allegato, fatto salvo quanto previsto per i prodotti fitosanitari della direttiva 91/414/Ce, recepita con il Dlgs 17 marzo 1995, n. 194, e per i biocidi della direttiva 9998/8/Ce, recepita con il Dlgs 25 febbraio 2000, n. 174	Condizioni coerenti con il raggiungimento dei valori sopra precisati per gli elementi di qualità biologica.

A.2.2. Definizioni dello stato ecologico elevato, buono e sufficiente dei laghi

Elementi di qualità biologica			
Elemento	Stato elevato	Stato buono	Stato sufficiente
Fitoplacton	Composizione e abbondanza tassonomica del fitoplancton che corrisponde totalmente o quasi alle condizioni inalterate. Biomassa media del fitoplancton conforme alle condizioni fisico-chimiche tipiche specifiche e non tale da alterare significativamente e le condizioni di trasparenza tipiche specifiche. Fioriture di fitoplancton con frequenza e intensità conformi alle condizioni fisico-chimiche tipiche specifiche.	Lievi variazioni nella composizione e abbondanza dei taxa planctonici rispetto alle comunità tipiche specifiche. Tali variazioni non indicano nessuna crescita accelerata di alghe tale da provocare un'alterazione indesiderata della composizione equilibrata degli organismi presenti nel corpo idrico o della qualità fisico-chimica delle acque o dei sedimenti. Possibile un lieve aumento della frequenza e intensità delle fioriture di fitoplancton tipiche specifiche.	Composizione e abbondanza dei taxa planctonici che si discostano moderatamente dalle comunità tipiche specifiche. Biomassa moderatamente alterata, che potrebbe provocare una significativa alterazione indesiderata delle condizioni di altri elementi di qualità biologica e della qualità fisico-chimica delle acque o e dei sedimenti. Possibile un moderato aumento nella frequenza e intensità delle fioriture di fitoplancton. Possibili fioriture persistenti nei mesi estivi.
Macrofite e fitobentos	Composizione tassonomica che corrisponde totalmente o quasi alle condizioni inalterate. Nessuna variazione riscontrabile dell'abbondanza macrofittica e fitobentonica media.	Lievi variazioni nella composizione e abbondanza dei taxa macrofittici e fitobentonici rispetto alle comunità tipiche specifiche. Tali variazioni non indicano nessuna crescita accelerata di fitobentos o di forme più elevate di vita vegetale tale da provocare un'alterazione indesiderata della composizione equilibrata degli organismi presenti nel corpo idrico o della qualità fisico-chimica delle acque. Presenza di gruppi/strati batterici dovuti ad attività antropiche, che non danneggia la comunità fitobentonica.	Composizione dei taxa macrofittici e fitobentonici che si discosta moderatamente dalle comunità tipiche specifiche e diverge molto di più dalla qualità buona. Evidenti variazioni moderate dell'abbondanza macrofittica e fitobentonica media. Gruppi/stati batterici dovuti della attività antropiche che possono interferire con e, in talune aree, soppiantare la comunità fitobentonica.
Microinvertebrati bentonici	Composizione e abbondanza tassonomica che corrisponde totalmente o quasi alle condizioni inalterate. Il rapporto tra taxa sensibili e taxa tolleranti non presenta variazioni rispetto ai livelli inalterati. Il livello di diversità dei taxa invertebrati non presenta variazioni rispetto ai livelli inalterati.	Lievi variazioni della composizione e abbondanza dei taxa invertebrati rispetto alle comunità tipiche specifiche. Rapporto tra taxa sensibili e taxa tolleranti che presenta lievi variazioni rispetto ai livelli tipici inalterati. Livello di diversità dei taxa invertebrati che presenta lievi variazioni rispetto ai livelli tipici specifici.	Composizione e abbondanza dei taxa invertebrati che si discosta moderatamente dalle condizioni tipiche specifiche. Assenti i gruppi tassonomici principali della comunità tipica specifica. Rapporto tra taxa sensibili e taxa tolleranti e livello di diversità che sono sostanzialmente inferiori al livello tipico specifico e significativamente inferiori allo stato buono.
Fauna ittica	Composizione e abbondanza delle specie che corrispondono totalmente o quasi alle condizioni inalterate. Presenza di tutte le specie sensibili alle alterazioni tipiche specifiche. Strutture di età delle comunità ittiche che presentano segni minimi di alterazioni antropiche e non indicano l'incapacità a riprodursi o a svilupparsi di specie particolari.	Lievi variazioni della composizione e abbondanza delle specie rispetto alle comunità tipiche specifiche, attribuibili agli impatti di qualità fisico-chimica e idromorfologica. Struttura di età delle comunità ittiche che presentano segni di alterazioni attribuibili agli impatti antropici sugli elementi di qualità fisico-chimica o idromorfologica e, in taluni casi, indicano l'incapacità a riprodursi o a svilupparsi di una specie particolare che può condurre alla scomparsa di talune classi di età.	Composizione e abbondanza delle specie che si discostano moderatamente dalle comunità tipiche specifiche a causa di impatti antropici sugli elementi di qualità fisico-chimica o idromorfologica. Strutture di età delle comunità ittiche che presenta segni rilevanti di alterazioni attribuibili agli impatti antropici sugli elementi di qualità fisico-chimica o idromorfologica che provocano l'assenza o la limitatissima abbondanza di una porzione moderata delle specie tipiche specifiche.
Elementi di qualità idromorfologica			
Elemento	Stato elevato	Stato buono	Stato sufficiente
Regime idrologico	Massa e dinamica del flusso, livello, tempo di residenza e risultante collegamento alle acque sotterranee che rispecchiano totalmente o quasi le condizioni inalterate.	Condizioni coerenti con il raggiungimento dei valori sopra precisati per gli elementi di qualità biologica.	Condizioni coerenti con il raggiungimento dei valori sopra precisati per gli elementi di qualità biologica.
Condizioni morfologiche	Variazioni della profondità del lago, massa e struttura del substrato e struttura e	Condizioni coerenti con il raggiungimento dei valori sopra precisati per gli elementi di qualità biologica.	Condizioni coerenti con il raggiungimento dei valori sopra precisati per gli elementi di qualità

	condizione della zona ripariale che corrispondono totalmente o quasi alle condizioni inalterate.		biologica.
Elementi di qualità fisico-chimica			
Elemento	Stato elevato	Stato buono	Stato sufficiente
Condizioni generali	Valore degli elementi fisico-chimici che corrispondono totalmente o quasi alle condizioni inalterate. Concentrazioni di nutrienti entro la forcella di norma associata alle condizioni inalterate. Livelli di salinità, pH, bilancio dell'ossigeno, capacità di trasparenza e temperatura che non presentano segni di alterazioni antropiche e restano entro la forcella di norma associata alle condizioni inalterate.	Temperatura, bilancio dell'ossigeno, pH, capacità di neutralizzare gli acidi, trasparenza e salinità che non raggiungono livelli superiori alla forcella fissata per assicurare il funzionamento dell'ecosistema e il raggiungimento dei valori sopra precisati per gli elementi di qualità biologica. Concentrazioni dei nutrienti che non superano i livelli fissati per assicurare il funzionamento dell'ecosistema e il raggiungimento dei valori sopra precisati per gli elementi di qualità biologica.	Condizioni coerenti con il raggiungimento dei valori sopra precisati per gli elementi di qualità biologica.
Inquinanti sintetici specifici	Concentrazioni prossime allo zero o almeno inferiori ai limiti di rilevazione delle più avanzate tecniche di analisi di impiego generale.	Concentrazioni non superiori agli standard fissati secondo la procedura di cui al punto 3 del presente allegato, fatto salvo quanto previsto per i prodotti fitosanitari della direttiva 91/414/Ce, recepita con il Dlgs 17 marzo 1995, n. 194, e per i biocidi della direttiva 98/8/Ce, recepita con il Dlgs 25 febbraio 2000, n. 174.	Condizioni coerenti con il raggiungimento dei valori sopra precisati per gli elementi di qualità biologica.
Inquinanti non sintetici specifici	Concentrazioni entro la forcella di norma associata alle condizioni inalterate (livello di fondo naturale = bgl).	Concentrazioni non superiori agli standard fissati secondo la procedura di cui al punto 3 del presente allegato, fatto salvo quanto previsto per i prodotti fitosanitari della direttiva 91/414/Ce, recepita con il Dlgs 17 marzo 1995, n. 194, e per i biocidi della direttiva 98/8/Ce, recepita con il Dlgs 25 febbraio 2000, n. 174.	Condizioni coerenti con il raggiungimento dei valori sopra precisati per gli elementi di qualità biologica.

A.2.3. Definizioni di stato ecologico elevato, buono e sufficiente nelle acque di transizione

Elementi di qualità biologica			
Elemento	Stato elevato	Stato buono	Stato sufficiente
Fitoplancton	Composizione e abbondanza dei taxa di fitoplancton conformi alle condizioni inalterate. Biomassa media del fitoplancton conforme alle condizioni fisico-chimiche tipiche specifiche e non tale da alterare significativamente le condizioni di trasparenza tipiche specifiche. Fioriture di fitoplancton con frequenza e intensità conformi alle condizioni fisico-chimiche tipiche specifiche.	Lievi variazioni nella composizione e abbondanza dei taxa di fitoplancton. Lievi variazioni della biomassa rispetto alle condizioni tipiche specifiche. Tali variazioni non indicano nessuna crescita accelerata di alghe tale da provocare un'alterazione indesiderata della composizione equilibrata degli organismi presenti nel corpo idrico o della qualità fisico-chimica dell'acqua. Possibile un lieve aumento della frequenza e intensità delle fioriture di fitoplancton tipiche specifiche.	Composizione e abbondanza dei taxa di fitoplancton che si discostano moderatamente, dalle condizioni tipiche specifiche. Biomassa moderatamente alterata, che potrebbe determinare una significativa alterazione indesiderata della condizione di altri elementi di qualità biologica. Possibile un moderato aumento nella frequenza e intensità delle fioriture di fitoplancton. Possibili fioriture persistenti nei mesi estivi.
Macroalghe	Composizione dei taxa di macroalghe conforme alle condizioni inalterate. Nessuna variazione riscontrabile della copertura di macroalghe in conseguenza di attività antropiche.	Lievi variazioni nella composizione e abbondanza dei taxa di macroalghe rispetto alle comunità tipiche specifiche. Tali variazioni non indicano nessuna crescita accelerata di fitobentos o di forme più elevate di vita vegetale tale da provocare un'alterazione indesiderata della composizione equilibrata degli organismi presenti nel corpo idrico o della qualità fisico-chimica delle acque.	Composizione dei taxa di macroalghe che si discosta moderatamente dalle condizioni tipiche specifiche e diverge molto di più dalla qualità buona. Evidenti variazioni moderate dell'abbondanza media di macroalghe, che potrebbero determinare un'alterazione indesiderata della composizione equilibrata degli organismi presenti nel corpo idrico.
Angiosperme	Composizione tassonomica che corrisponde totalmente o quasi alle condizioni inalterate. Nessuna variazione riscontrabile dell'abbondanza di angiosperme in conseguenza di attività antropiche.	Lievi variazioni nella composizione dei taxa di angiosperme rispetto alle comunità tipiche specifiche. Lievi segni di alterazione nell'abbondanza di angiosperme.	Composizione dei taxa di angiosperme che si discosta moderatamente dalle comunità tipiche specifiche e diverge molto di più dalla qualità buona. Alterazioni moderate nell'abbondanza di taxa di angiosperme.
Macroinvertebrati	Livello di diversità e abbondanza	Livello di diversità e abbondanza dei taxa di	Livello di diversità e abbondanza

bentonici	dei taxa di invertebrati entro la forcella di norma associata alle condizioni inalterate. Presenza di tutti i taxa sensibili alle alterazioni associati alle condizioni inalterate.	invertebrati leggermente esterno alla forcella associata alle condizioni tipiche specifiche. Presenza della maggior parte dei taxa sensibili delle comunità tipiche specifiche.	dei taxa di invertebrati moderatamente esterno alla forcella associata alle condizioni tipiche specifiche. Presenza di taxa indicativi di inquinamento. Assenza di molti dei taxa sensibili delle comunità tipiche specifiche.
Fauna ittica	Composizione e abbondanza delle specie conformi alle condizioni inalterate.	Abbondanza delle specie sensibili alle alterazioni che presenta lievi segni di discostamento dalle condizioni tipiche specifiche, attribuibili agli impatti antropici sugli elementi di qualità fisico-chimica o idromorfologica.	Assenza di una percentuale moderata delle specie sensibili alle alterazioni tipiche dovuta agli impatti antropici sugli elementi di qualità fisico-chimica o idromorfologica.

Elementi di qualità idromorfologica

Elemento	Stato elevato	Stato buono	Stato sufficiente
Regime di marea	Regime di flusso di acqua dolce che corrisponde totalmente o quasi alle condizioni inalterate.	Condizioni coerenti con il raggiungimento dei valori sopra precisati per gli elementi di qualità biologica.	Condizioni coerenti con il raggiungimento dei valori sopra precisati per gli elementi di qualità biologica.
Condizioni morfologiche	Variazioni di profondità, condizioni del substrato nonché struttura e condizione delle zone intercotidali che corrispondono totalmente o quasi alle condizioni inalterate.	Condizioni coerenti con il raggiungimento dei valori sopra precisati per gli elementi di qualità biologica.	Condizioni coerenti con il raggiungimento dei valori sopra precisati per gli elementi di qualità biologica.

Elementi di qualità fisico-chimica

Elemento	Stato elevato	Stato buono	Stato sufficiente
Condizioni generali	Elementi fisico-chimici che corrispondono totalmente o quasi alle condizioni inalterate. Concentrazioni di nutrienti entro la forcella di norma associata alle condizioni inalterate. Temperatura, bilancio dell'ossigeno e trasparenza che non presentano segni di alterazioni antropiche e restano entro la forcella di norma associata alle condizioni inalterate.	Temperatura, condizioni di ossigenazione e trasparenza che non raggiungono livelli esterni alle forcelle fissate per assicurare il funzionamento dell'ecosistema e il raggiungimento dei valori sopra precisati per gli elementi di qualità biologica. Concentrazioni dei nutrienti che non superano i livelli fissati per assicurare il funzionamento dell'ecosistema e il raggiungimento dei valori sopra precisati per gli elementi di qualità biologica.	Condizioni coerenti con il raggiungimento dei valori sopra precisati per gli elementi di qualità biologica.
Inquinanti sintetici specifici	Concentrazioni prossime allo zero o almeno inferiori ai limiti di rilevazione delle più avanzate tecniche di analisi di impiego generale.	Concentrazioni non superiori agli standard fissati secondo la procedura di cui al punto 3 del presente allegato, fatto salvo quanto previsto per i prodotti fitosanitari della direttiva 91/414/Ce, recepita con il Dlgs 17 marzo 1995, n. 194, e per i biocidi della direttiva 98/8/Ce, recepita con il Dlgs 25 febbraio 2000, n. 174.	Condizioni coerenti con il raggiungimento dei valori sopra precisati per gli elementi di qualità biologica.
Inquinanti non sintetici specifici	Concentrazioni entro la forcella di norma associata alle condizioni inalterate (livello di fondo naturale = bgf).	Concentrazioni non superiori agli standard fissati secondo la procedura di cui al punto e del presente allegato, fatto salvo quanto previsto per i prodotti fitosanitari della direttiva 91/414/Ce, recepita con il Dlgs 17 marzo 1995, n. 194, e per i biocidi della direttiva 98/8/Ce, recepita con il Dlgs 25 febbraio 2000, n. 174.	Condizioni coerenti con il raggiungimento dei valori sopra precisati per gli elementi di qualità biologica.

A.2.4. Definizioni dello stato ecologico elevato, buono e sufficiente delle acque costiere

Elementi di qualità biologica

Elemento	Stato elevato	Stato buono	Stato sufficiente
Fitoplancton	Composizione e abbondanza dei taxa di fitoplancton conformi alle condizioni inalterate. Biomassa media del fitoplancton conforme alle condizioni fisico-chimiche tipiche specifiche e non tale da alterare significativamente le condizioni di trasparenza tipiche specifiche. Fioriture di fitoplancton con frequenza e intensità conformi alle condizioni fisico-chimiche tipiche specifiche.	Lievi segni di alterazione nella composizione e abbondanza dei taxa di fitoplancton. Lievi variazioni della biomassa rispetto alle condizioni tipiche specifiche. Tali variazioni non indicano nessuna crescita accelerata di alghe tale da provocare un'alterazione indesiderata della composizione equilibrata degli organismi presenti nel corpo idrico o della qualità fisico-chimica dell'acqua. Possibile un lieve aumento della frequenza e intensità delle fioriture di fitoplancton tipiche specifiche.	Composizione e abbondanza dei taxa di fitoplancton che presentano segni di moderata alterazione. Biomassa di alghe sostanzialmente al di fuori della forcella associata alle condizioni tipiche specifiche e tale da influire sugli altri elementi di qualità biologica. Possibile un moderato aumento nella frequenza e intensità delle fioriture di fitoplancton. Possibili fioriture persistenti nei mesi estivi.
Macroalghe e	Presenza di tutti i taxa di	Presenza della maggior parte dei taxa di	Assenza di un moderato numero di

angiosperme	macroalghe e di angiosperme sensibili alle alterazioni associati alle condizioni inalterate. Livello di copertura delle macroalghe e di abbondanza alle angiosperme conformi alle condizioni inalterate.	macroalghe e di angiosperme sensibili alle alterazioni e associati alle condizioni inalterate. Livelli di copertura delle macroalghe e di abbondanza delle angiosperme che presentano lievi segni di alterazione.	taxa di macroalghe e di angiosperme sensibili alle alterazioni e associati alle condizioni inalterate. Copertura delle macroalghe e abbondanza delle angiosperme moderatamente alterate e tali da poter provocare un'alterazione indesiderata della composizione equilibrata degli organismi presenti nel corpo idrico.
Macroinvertebrati bentonici	Livello di diversità e di abbondanza dei taxa di invertebrati entro la forcella di norma associata alle condizioni inalterate. Presenza di tutti i taxa bentonici sensibili alle alterazioni associati alle condizioni inalterate.	Livello di diversità e abbondanza dei taxa di invertebrati leggermente al di fuori della forcella associata alle condizioni tipiche specifiche. Presenza della maggior parte dei taxa sensibili delle comunità tipiche specifiche.	Livello di diversità e di abbondanza dei taxa di invertebrati moderatamente al di fuori della forcella associata alle condizioni tipiche specifiche. Presenza di taxa indicativi di inquinamento. Assenza di molti dei taxa sensibili delle comunità tipiche specifiche.

Elementi di qualità idromorfologica

Elemento	Stato elevato	Stato buono	Stato sufficiente
Regime di marea	Regime di flusso di acqua dolce nonché direzione e velocità delle correnti dominanti che corrispondono totalmente o quasi alle condizioni inalterate.	Condizioni coerenti con il raggiungimento dei valori sopra precisati per gli elementi di qualità biologica.	Condizioni coerenti con il raggiungimento dei valori sopra precisati per gli elementi di qualità biologica.
Condizioni morfologiche	Variazioni di profondità, struttura e substrato del fondo costiero nonché struttura e condizioni delle zone intercotidali che corrispondono totalmente o quasi alle condizioni inalterate.	Condizioni coerenti con il raggiungimento dei valori sopra precisati per gli elementi di qualità biologica.	Condizioni coerenti con il raggiungimento dei valori sopra precisati per gli elementi di qualità biologica.

Elementi di qualità fisico-chimica

Elemento	Stato elevato	Stato buono	Stato sufficiente
Condizioni generali	Elementi fisico-chimici che corrispondono totalmente o quasi alle condizioni inalterate. Concentrazioni di nutrienti entro la forcella di norma associata alle condizioni inalterate. Temperatura, bilancio dell'ossigeno e trasparenza che non presentano segni di alterazioni di origine antropica e restano entro la forcella di norma associata alle condizioni inalterate.	Temperatura, condizioni di ossigenazione e trasparenza che non raggiungono livelli al di fuori delle forcelle fissate per assicurare il funzionamento dell'ecosistema e il raggiungimento dei valori sopra precisati per gli elementi di qualità biologica. Concentrazioni dei nutrienti che non superano i livelli fissati per assicurare il funzionamento dell'ecosistema e il raggiungimento dei valori sopra precisati per gli elementi di qualità biologica.	Condizioni coerenti con il raggiungimento dei valori sopra precisati per gli elementi di qualità biologica.
Inquinanti sintetici specifici	Concentrazioni prossime allo zero o almeno inferiori ai limiti di rilevazione delle più avanzate tecniche di analisi di impiego generale.	Concentrazioni non superiori agli standard fissati secondo la procedura di cui al punto 3 del presente allegato, fatto salvo quanto previsto per i prodotti fitosanitari della direttiva 91/414/ Ce, recepita con il Dlgs 17 marzo 1995, n. 194, e per i biocidi della direttiva 98/8/Ce, recepita con il Dlgs 25 febbraio 2000, n. 174.	Condizioni coerenti con il raggiungimento dei valori sopra precisati per gli elementi di qualità biologica.
Inquinanti non sintetici specifici	Concentrazioni entro la forcella di norma associata alle condizioni inalterate (livello di fondo naturale = bgl).	Concentrazioni non superiori agli standard fissati secondo la procedura di cui al punto 3 del presente allegato, fatto salvo quanto previsto per i prodotti fitosanitari della direttiva 91/414/ Ce, recepita con il Dlgs 17 marzo 1995, n. 194, e per i biocidi della direttiva 98/8/Ce, recepita con il Dlgs 25 febbraio 2000, n. 174.	Condizioni coerenti con il raggiungimento dei valori sopra precisati per gli elementi di qualità biologica.

A.2.5. Definizioni del potenziale ecologico massimo, buono e sufficiente dei corpi idrici fortemente modificati o artificiali

Elementi di qualità biologica

Elemento	Stato elevato	Stato buono	Stato sufficiente
Elementi di qualità biologica	Valori relativi ai pertinenti elementi di qualità biologica che riflettono, nella misura del possibile, quelli associati al tipo di corpo idrico superficiale maggiormente comparabile, tenuto conto delle condizioni fisiche risultanti dalle caratteristiche artificiali o fortemente modificate del corpo idrico.	Lievi variazioni nei valori relativi ai pertinenti elementi di qualità biologica rispetto ai valori riscontrabili in una situazione di massimo potenziale ecologico.	Moderate variazioni nei valori relativi ai pertinenti elementi di qualità biologica rispetto ai valori riscontrabili in una situazione di massimo potenziale ecologico. Tali valori sono nettamente più alterati di

			quelli riscontrabili in condizioni di stato ecologico buono.
Elementi idromorfologici	Condizioni idromorfologiche conformi alla situazione in cui i soli impatti sul corpo idrico superficiale sono quelli risultanti dalle caratteristiche artificiali o fortemente modificate del corpo idrico, quando siano state prese tutte le misure di limitazione possibili, in modo da consentire il miglior ravvicinamento realizzabile al continuum ecologico, in particolare per quanto concerne la migrazione della fauna, nonché le adeguate zone di deposizione delle uova e di riproduzione.	Condizioni coerenti con il raggiungimento dei valori sopra precisati per gli elementi di qualità biologica.	Condizioni coerenti con il raggiungimento dei valori sopra precisati per gli elementi di qualità biologica.
Elementi fisico-chimici			
Condizioni generali	Elementi fisico-chimici che corrispondono totalmente o quasi alle condizioni inalterate associate al tipo di corpo idrico superficiale maggiormente comparabile al corpo idrico artificiale o fortemente modificato in questione. Concentrazioni di nutrienti entro la forcella di norma associate alle condizioni inalterate. Livelli relativi a temperatura, bilancio dell'ossigeno e pH conformi a quelli riscontrabili nei tipi di corpo idrico superficiale in condizioni inalterate maggiormente comparabili.	Valori degli elementi fisico-chimici che rientrano nelle forcelle fissate per assicurare il funzionamento dell'ecosistema e il raggiungimento dei valori sopra precisati per gli elementi di qualità biologica. Temperatura e pH che non raggiungono livelli al di fuori delle forcelle fissate per assicurare il funzionamento dell'ecosistema e il raggiungimento dei valori sopra precisati per gli elementi di qualità biologica. Concentrazioni di nutrienti che non superano i livelli fissati per assicurare il funzionamento dell'ecosistema e il raggiungimento dei valori sopra precisati per gli elementi di qualità biologica.	Condizioni coerenti con il raggiungimento dei valori sopra precisati per gli elementi di qualità biologica.
Inquinanti sintetici specifici	Concentrazioni prossime allo zero o almeno inferiori ai limiti di rilevazione delle più avanzate tecniche di analisi di impiego generale.	Concentrazioni non superiori agli standard fissati secondo la procedura di cui al punto 3 del presente allegato, fatto salvo quanto previsto per i prodotti fitosanitari della direttiva 91/414/Ce, recepita con il Dlgs 17 marzo 1995, n. 194, e per i biocidi della direttiva 98/8/Ce, recepita con il Dlgs 25 febbraio 2000, n. 174.	Condizioni coerenti con il raggiungimento dei valori sopra precisati per gli elementi di qualità biologica.
Inquinanti non sintetici specifici	Le concentrazioni restano nei limiti di norma associati alle condizioni inalterate riscontrabili nel tipo di corpo idrico superficiale maggiormente comparabile al corpo idrico artificiale o fortemente modificato in questione (livello di fondo naturale = bgf).	Concentrazioni non superiori agli standard fissati secondo la procedura di cui al punto 3 del presente allegato, fatto salvo quanto previsto per i prodotti fitosanitari della direttiva 99/1/414/Ce, recepita con il Dlgs 17 marzo 1995, n. 194, e per i biocidi della direttiva 98/8/Ce, recepita con il Dlgs 25 febbraio 2000, n. 174.	Condizioni coerenti con il raggiungimento dei valori sopra precisati per gli elementi di qualità biologica.

A.2.6 STATO CHIMICO

Al fine di raggiungere o mantenere il buono stato chimico, le Regioni applicano per le sostanze dell'elenco di priorità, selezionate come indicato ai punti A.3.2.5 e A.3.3.4 gli standard di qualità ambientali così come riportati per le diverse matrici nelle tabelle 1A, 2A, 3A, del presente allegato.

Le sostanze dell'elenco di priorità sono: le sostanze prioritarie (P), le sostanze pericolose prioritarie (PP) e le rimanenti sostanze (E).

Tali standard rappresentano, pertanto, le concentrazioni che identificano il buono stato chimico.

Ai fini della classificazione delle acque superficiali il monitoraggio chimico viene eseguito nella matrice acquosa.

Per le acque marino-costiere e di transizione, limitatamente alle sostanze di cui in tabella 2/A, la matrice su cui effettuare l'indagine è individuata sulla base dei criteri riportati al successivo punto A.2.6.1.

Analisi supplementari possono essere eseguite nel biota al fine di acquisire ulteriori elementi conoscitivi utili a determinare cause di degrado del corpo idrico e fenomeni di bioaccumulo. A tal proposito vengono definiti nella tabella 3/A standard di qualità per mercurio, esaclorobenzene ed esaclorobutadiene.

Tabella 1/A Standard di qualità nella colonna d'acqua per le sostanze dell'elenco di priorità

N	NUMERO Cas	(1)	Sostanza	(µg/l)		
				Sqa-Ma (2) (acque superficiali interne) (3)	Sqa-Ma (2) (altre acque di superficie) (4)	Sqa-Cma (5)
1	15972-60-8	P	Alaclor	0,3	0,3	0,7
2	85535-84-8	PP	Alcani, C10-C13, cloro	0,4	0,4	1,4
3			Antiparassitari ciclodiene	Σ = 0,01	Σ = 0,005	
	309-00-2		Aldrin			
	60-57-1	E	Dieldrin			
	72-20-8		Endrin			

	465-73-6		Isodrin			
4	120-12-7	PP	Antracene	0,1	0,1	0,4
5	1912-24-9	P	Atrazina	0,6	0,6	2,0
6	71-43-2	P	Benzene	10 (6)	8	50
7	7440-43-9	PP	Cadmio e composti (in funzione delle classi di durezza) (7)	≤ 0,08 (Classe 1) 0,08 (Classe 2) 0,09 (Classe 3) 0,15 (Classe 4) 0,25 (Classe 5)	0,2	(Acque interne) ≤ 0,45 (Classe 1) 0,45 (Classe 2) 0,6 (Classe 3) 0,9 (Classe 4) 1,5 (Classe 5)
8	470-90-6	P	Clorfenvinfos	0,1	0,1	0,3
9	2921-88-2	P	Clorpirifos (Clorpirifos etile)	0,03	0,03	0,1
10		E	DDT totale (8)	0,025	0,025	
	50-29-3	E	p.p'-DDT	0,01	0,01	
11	107-06-2	P	1,2-Dicloroetano	10	10	
12	75-09-2	P	Diclorometano	20	20	
13	117-81-7	P	Di(2-etilesilftalato)	1,3	1,3	
14	32534-81-9	PP	Difenilettere bromato (sommatoria congeneri 28, 47, 99,100, 153 e 154)	0,0005	0,0002	
15	330-54-1	P	Diuron	0,2	0,2	1,8
16	115-29-7	PP	Endosulfan	0,005	0,0005	0,01 0,004 (altre acque di sup)
17	118-74-1	PP	Esaclorobenzene	0,0005	0,002	0,02
18	87-68-3	PP	Esaclorobutadiene	0,05	0,02	0,5
19	608-73-1	PP	Esaclorocicloesano	0,02	0,002	0,04 0,02 (altre acque di sup)
20	206-44-0	P	Fluorantene	0,1	0,1	1
21		PP	Idrocarburi policiclici aromatici (9)			
	50-32-8	PP	Benzo(a)pirene	0,05	0,05	0,1
	205-99-2	PP	Benzo(b)fluorantene	Σ = 0,03	Σ = 0,03	
	207-08-9	PP	Benzo(k)fluoranthene			
	191-24-2	PP	Benzo(g,h,i)perylene	Σ = 0,002	Σ = 0,002	
	193-39-5	PP	Indeno(1,2,3-cd)pyrene			
22	34123-59-6	P	Isoproturon	0,3	0,3	1,0
23	7439-97-6	PP	Mercurio e composti	0,03	0,01	0,06
24	91-20-3	P	Naftalene	2,4	1,2	
25	7440-02-0	P	Nichel e composti	20	20	
26	84852-15-3	PP	4- Nonilfenolo	0,3	0,3	2,0
27	140-66-9	P	Ottilfenolo (4-(1,1',3,3'-tetrametilbutilfenolo)	0,1	0,01	
28	608-93-5	PP	Pentaclorobenzene	0,007	0,0007	
29	87-86-5	P	Pentaclorofenolo	0,4	0,4	1
30	7439-92-1	P	Piombo e composti	7,2	7,2	
31	122-34-9	P	Simazina	1	1	4
32	56-23-5	E	Tetracloruro di carbonio	12	12	
33	127-18-4	E	Tetracloroetilene	10	10	
33	79-01-6	E	Tricloroetilene	10	10	
34	36643-28-4	PP	Tributilstagno composti (Tributilstagno catione)	0,0002	0,0002	0,0015
35	12002-48-1	P	Triclorobenzene (10)	0,4	0,4	
36	67-66-3	P	Triclorometano	2,5	2,5	
37	1582-09-8	P	Trifluralin	0,03	0,03	

Note alla Tabella 1/A

(1) Le sostanze contraddistinte dalla lettera P e PP sono, rispettivamente, le sostanze prioritarie e quelle pericolose prioritarie individuate ai sensi della decisione n. 2455/2001/Ce del Parlamento Europeo e del Consiglio del 20 novembre 2001 e della Proposta di direttiva del Parlamento europeo e del Consiglio n. 2006/129 relativa a standard di qualità ambientale nel settore della politica delle acque e recante modifica della direttiva 2000/60/Ce. Le sostanze contraddistinte dalla lettera E sono le sostanze incluse nell'elenco di priorità individuate dalle "direttive figlie" della direttiva 76/464/Ce.

(2) Standard di qualità ambientale espresso come valore medio annuo (Sqa-Ma).

(3) Per acque superficiali interne si intendono i fiumi, i laghi e i corpi idrici artificiali o fortemente modificati.

- (4) Per altre acque di superficie si intendono le acque marino-costiere, le acque territoriali e le acque di transizione. Per acque territoriali si intendono le acque al di là del limite delle acque marino-costiere di cui alla lettera c, comma 1 dell'articolo 74 del presente decreto legislativo.
- (5) Standard di qualità ambientale espresso come concentrazione massima ammissibile (Sqa-Cma). Ove non specificato si applica a tutte le acque.
- (6) Per il benzene si identifica come valore guida la concentrazione pari 1 µg/l.
- (7) Per il cadmio e composti i valori degli Sqa e Cma variano in funzione della durezza dell'acqua classificata secondo le seguenti cinque categorie: Classe 1: <40 mg CaCO₃/l, Classe 2: da 40 a <50 mg CaCO₃/l, Classe 3: da 50 a <100 mg CaCO₃/l, Classe 4: da 100 a <200 mg CaCO₃/l e Classe 5: ≥200 mg CaCO₃/l).
- (8) Il DDT totale comprende la somma degli isomeri 1,1,1-tricloro-2,2 bis(p-clorofenil)etano (numero Cas 50-29-3; numero Ue 200-024-3), 1,1,1-tricloro-2(o-clorofenil)-2-(p-clorofenil)etano (numero Cas 789-02-6; numero Ue 212-332-5), 1,1-dicloro-2,2 bis(p-clorofenil) etilene (numero Cas 72-55-9; numero Ue 200-784-6) e 1,1-dicloro-2,2 bis(p-clorofenil)etano (numero Cas 72-54-8; numero Ue 200-783-0).
- (9) Per il gruppo di sostanze prioritarie "idrocarburi policiclici aromatici" (IPA) (voce n. 21) vengono rispettati l'Sqa per il benzo(a)pirene, l'Sqa relativo alla somma di benzo(b)fluorantene e benzo(k)fluorantene e l'Sqa relativo alla somma di benzo(g,h,i)perilene e indeno(1,2,3-cd)pirene.
- (10) Triclorobenzoni: lo standard di qualità si riferisce ad ogni singolo isomero.

A.2.6.1 Standard di qualità dei sedimenti nei corpi idrici marino-costieri e di transizione

Entro 90 giorni dalla pubblicazione del presente decreto, le Regioni, che non abbiano già adempiuto nel corso del 2008 ad attuare programmi di monitoraggio conformemente alle disposizioni del presente allegato e dell'allegato 3 e loro modifiche ed integrazioni, provvedono in tal senso, garantendo in 2 mesi consecutivi 2 campionamenti nella colonna d'acqua ed uno nei sedimenti per le sostanze di cui alla tabella 2/A al fine di fornire elementi di supporto per la notifica alla Commissione europea, secondo la procedura prevista dalle norme comunitarie. In caso di non superamento per entrambe le matrici si prosegue, al fine della classificazione dello stato chimico limitatamente ai citati parametri, con un campionamento annuale sul sedimento.

Qualora gli esiti del monitoraggio evidenzino un superamento degli standard in una o più sostanze per entrambe le matrici o solo nei sedimenti, la Regione individua la matrice su cui effettuare la classificazione dello stato chimico, secondo le frequenze previste per le specifiche matrici.

Nel caso in cui gli esiti del monitoraggio evidenzino un superamento per una o più sostanze solo per la colonna d'acqua, ai fini della classificazione, si effettua il monitoraggio nella colonna d'acqua, con cadenza mensile.

Qualora il superamento avvenga nel sedimento e la classificazione sia eseguita sulla base dei dati di monitoraggio effettuato nella colonna d'acqua, le Regioni, ai fini del controllo delle alterazioni riscontrate, hanno comunque l'obbligo di effettuare un monitoraggio almeno annuale dei sedimenti che includa per almeno i primi 2 anni batterie di saggi biologici costituite da almeno tre specie-test, finalizzati ad evidenziare eventuali effetti ecotossicologici a breve e a lungo termine, nonché ogni altra indagine ritenuta utile a valutare gli eventuali rischi per la salute umana associati al superamento riscontrato.

Sulla base dei risultati di tale monitoraggio, le Regioni valutano la necessità di continuare oltre i due anni le indagini integrative rispetto alle sole misure chimiche da condurre sul sedimento, l'opportunità di riconsiderare la classificazione effettuata sulla base del monitoraggio nella colonna d'acqua e adottano le misure necessarie per la tutela del corpo idrico.

I saggi biologici sono eseguiti utilizzando protocolli metodologici normati o in corso di standardizzazione secondo le indicazioni Uni e con specie di organismi appartenenti ad almeno tre differenti livelli trofici (da scegliere tra decompositori/saprofiti, detritivori/filtratori, produttori primari, consumatori). I saggi di tossicità possono essere applicati a diverse matrici naturali, secondo la seguente priorità: sedimento tal quale, acqua interstiziale, elutriato.

Nel caso di saggi di tossicità acuta o a breve termine il campione viene considerato privo di tossicità quando gli effetti di tutti i test sono come da Colonna A della Tabella 2.4 del "Manuale per la movimentazione dei sedimenti marini" Icram-Apat 2007, ovvero EC20 ≤ 90%, oppure effetto massimo ≤ 15%, anche se statisticamente significativo.

Nel caso di saggi di tossicità cronica o a lungo termine il campione viene considerato privo di tossicità quando gli effetti di tutti i test sono come da Colonna B della Tabella 2.4 del "Manuale per la movimentazione dei sedimenti marini" Icram-Apat 2007, ovvero EC20 < 90% e EC50 > 100%, oppure 15% < effetto massimo ≤ 30%, anche se statisticamente significativo.

In alternativa è possibile fare riferimento a criteri di ponderazione integrata in accordo con le indicazioni Uni.

Nel caso in cui non siano note le cause del superamento e/o l'estensione dell'area interessata, la Regione è tenuta ad effettuare un monitoraggio di indagine.

I risultati del monitoraggio effettuato, compreso quello d'indagine e le misure di tutela adottate, sono riportate nei Piani di tutela e nei Piani di gestione.

Tabella 2/A Standard di qualità nei sedimenti

NUMERO CAS	PARAMETRI	SQA-MA (1) (2)
	Metalli	mg/kg s.s
7440-43-9	Cadmio	0,3
7439-97-6	Mercurio	0,3
7440-02-0	Nichel	30
7439-92-1	Piombo	30
	Organo metalli	µg/kg
	Tributilstagno	5
	Policiclici Aromatici	µg/kg
50-32-8	Benzo(a)pirene	30
205-99-2	Benzo(b)fluorantene	40
207-08-9	Benzo(k)fluorantene	20
191-24-2	Benzo(g,h,i) perilene	55
193-39-5	Indenopirene	70
120-12-7	Antracene	45
206-44-0	Fluorantene	110
91-20-3	Naftalene	35
	Pesticidi	
309-00-2	Aldrin 0,2	0,2
319-84-6	Alfa esaclorocicloesano	0,2

319-85-7	Beta esaclorocicloesano	0,2
58-89-9	Gamma esaclorocicloesano lindano	0,2
	DDT (3)	1
	DDD (3)	0,8
	DDE (3)	1,8
60-57-1	Dieldrin	0,2
118-74-1	Esaclorobenzene	0,4

Note alla tabella 2/A

(1) Standard di qualità ambientale espresso come valore medio annuo (SQA-MA).

(2) In considerazione della complessità della matrice sedimento è ammesso, ai fini della classificazione del buono stato chimico uno scostamento pari al 20% del valore riportato in tabella.

(3) DDE, DDD, DDT: lo standard è riferito alla somma degli isomeri 2,4 e 4,4 di ciascuna sostanza.

Tabella 3/A Standard di Qualità biota (Stato Chimico) (1) (2)

Sostanze	Sqa-Ma (3)
Mercurio e composti	20 µg/kg
Esaclorobenzene	10 µg/kg
Esaclorobutadiene	55 µg/kg

Note alla tabella 3/A

(1) Gli Standard di qualità nel biota si applicano ai tessuti (peso umido).

(2) L'organismo bioaccumulatore di riferimento per le acque marino-costiere è il Mitile (*Mytilus galloprovincialis*, Lamark, 1819).

(3) La conformità viene valutata rispetto alla concentrazione rilevata in un unico campionamento. Se sono stati effettuati ulteriori campionamenti nel corso dell'anno la conformità viene valutata sulla media dei campionamenti effettuati.

A.2.7. Standard di qualità ambientale nella colonna d'acqua per alcune delle sostanze non appartenenti all'elenco di priorità

Nella tabella 1/B sono definiti standard di qualità ambientale per alcune delle sostanze appartenenti alle famiglie di cui all'allegato 8 del presente decreto legislativo. La selezione delle sostanze da monitorare è riportata ai punti A.3.2.5 e A.3.3.4 del presente allegato.

Tabella 1/B

	CAS	Sostanza	SQA-MA (1) (µg/l)	
			Acque superficiali interne (2)	Altre acque di superficie (3)
1	7440-38-2	Arsenico	10	5
2	2642-71-9	Azinfos etile	0,01	0,01
3	86-50-0	Azinfos metile	0,01	0,01
4	25057-89-0	Bentazone	0,5	0,2
5	95-51-2	2-Cloroanilina	1	0,3
6	108-42-9	3-Cloroanilina	2	0,6
7	106-47-8	4-Cloroanilina	1	0,3
8	108-90-7	Clorobenzene	3	0,3
9	95-57-8	2-Clorofenolo	4	1
10	108-43-0	3-Clorofenolo	2	0,5
11	106-48-9	4-Clorofenolo	2	0,5
12	89-21-4	1-Cloro-2-nitrobenzene	1	0,2
13	88-73-3	1-Cloro-3-nitrobenzene	1	0,2
14	121-73-3	1-Cloro-4-nitrobenzene	1	0,2
15	-	Cloronitrotolueni (4)	1	0,2
16	95-49-8	2-Clorotoluene	1	0,2
17	108-41-8	3-Clorotoluene	1	0,2
18	106-43-4	4-Clorotoluene	1	0,2
19	74440-47-3	Cromo totale	7	4
20	94-75-7	2,4 D	0,5	0,2
21	298-03-3	Demeton	0,1	0,1
22	95-76-1	3,4-Dicloroanilina	0,5	0,2
23	95-50-1	1,2 Diclorobenzene	2	0,5
24	541-73-1	1,3 Diclorobenzene	2	0,5
25	106-46-7	1,4 Diclorobenzene	2	0,5
26	120-83-2	2,4-Diclorofenolo	1	0,2
27	62-73-7	Diclorvos	0,01	0,01
28	60-51-5	Dimetoato	0,5	0,2
29	76-44-8	Eptaclor	0,005	0,005
30	122-14-5	Fenitrotion	0,01	0,01
31	55-38-9	Fention	0,01	0,01

32	330-55-2	Linuron	0,5	0,2
33	121-75-5	Malation	0,01	0,01
34	94-74-6	MCPA	0,5	0,2
35	93-65-2	Mecoprop	0,5	0,2
36	10265-92-6	Metamidofos	0,5	0,2
37	7786-34-7	Mevinfos	0,01	0,01
38	1113-02-6	Ometoato	0,5	0,2
39	301-12-2	Ossidemeton-metile	0,5	0,2
40	56-38-2	Paration etile	0,01	0,01
41	298-00-0	Paration metile	0,01	0,01
42	93-76-5	2,4,5 T	0,5	0,2
43	108-88-3	Toluene	5	1
44	71-55-6	1,1,1 Tricloroetano	10	2
45	95-95-4	2,4,5-Triclorofenolo	1	0,2
46	120-83-2	2,4,6-Triclorofenolo	1	0,2
47	5915-41-3	Terbutilazina (incluso metabolita)	0,5	0,2
48	-	Composti del Trifenilstagno	0,0002	0,0002
49	1330-20-7	Xileni (5)	5	1
50		Pesticidi singoli (6)	0,1	0,1
51		Pesticidi totali (7)	1	1

Note alla tabella 1/B

(1) Standard di qualità ambientale espresso come valore medio annuo (Sqa-Ma).

(2) Per acque superficiali interne si intendono i fiumi, i laghi e i corpi idrici artificiali o fortemente modificati.

(3) Per altre acque di superficie si intendono le acque marino-costiere e le acque transizione.

(4) Cloronitrotolueni: lo standard è riferito al singolo isomero.

(5) Xileni: lo standard di qualità si riferisce ad ogni singolo isomero (orto-, meta- e para-xilene).

(6) Per tutti i singoli pesticidi (inclusi i metaboliti) non presenti in questa tabella si applica il valore cautelativo di 0,1 µg/l; tale valore, per le singole sostanze, potrà essere modificato sulla base di studi di letteratura scientifica nazionale e internazionale che ne giustificano una variazione.

(7) Per i Pesticidi totali (la somma di tutti i singoli pesticidi individuati e quantificati nella procedura di monitoraggio compresi i metaboliti ed i prodotti di degradazione) si applica il valore di 1 µg/l fatta eccezione per le risorse idriche destinate ad uso potabile per le quali si applica il valore di 0,5 µg/l.

Per le risorse idriche destinate ad uso potabile sono anche controllate le sostanze di seguito riportate con i relativi standard di qualità ambientale riportati in tab. 2/B. Per tali risorse idriche, inoltre, si applicano gli standard di qualità fissati dal decreto legislativo 2 febbraio 2008, 31 nei casi in cui essi risultino più restrittivi dei valori individuati nelle tabelle 1/A e 1/B.

Tabella 2/B

Sostanza	Sqa-Ma (µg/l)
Antimonio	5
Boro	1 (mg/l)
Cianuro	50
Fluoruri	1,5 (mg/l)
Nitrato (NO ₃) (1)	50 (mg/l)
Nitrito (NO ₂)	0,5 (mg/l)
Selenio	10
Cloruro di vinile	0,5
Vanadio	50

(1) È da soddisfare la condizione: $(\text{nitrato})/50 + (\text{nitrito})/0,5(0.1) < 1$ ove le parentesi esprimono la concentrazione in mg/l per il nitrato e il nitrito e il valore di 0,1 mg/l per i nitriti sia rispettato nelle acque provenienti da impianti di trattamento.

A.2.7.1 Standard di qualità ambientale per altre sostanze, non appartenenti all'elenco di priorità, nei sedimenti per i corpi idrici marino-costieri e di transizione

Nella tabella 3/B sono riportati standard di qualità ambientale per la matrice sedimenti per alcune delle sostanze diverse da quelle dell'elenco di priorità, appartenenti alle famiglie di cui all'allegato 8 del presente decreto legislativo. In quest'ultimo caso il monitoraggio è effettuato almeno 1 volta nell'arco di un anno. Se sono effettuati ulteriori campionamenti nel corso dell'anno la conformità viene valutata sulla media dei campionamenti effettuati.

Per le sostanze PCB, Diossine, Ipa Totali e cromo esavalente resta comunque l'obbligo del controllo nei sedimenti in considerazione del fatto che per dette sostanze non è stato individuato lo standard nella colonna d'acqua.

Tabella 3/B

NUMERO CAS	PARAMETRI	Sqa-Ma (1) (2)
	Metalli	mg/kg s.s
7440-38-2	Arsenico	12
7440-47-3	Cromo totale	50
	Cromo VI	2
	Policiclici Aromatici	µg/kg s.s.
	IPA totali (3)	800

	PCB e Diossine	
	Sommat. T.E. PCDD, PCDF (Diossine e Furani) e PCB diossina simili (4)	2 X 10 ⁻³
	PCB totali (5)	8

Note alla tabella 3/B

(1) Standard di qualità ambientale espresso come valore medio annuo (Sqa-Ma).

(2) In considerazione della complessità della matrice sedimento è ammesso, ai fini della classificazione del buono stato ecologico uno scostamento pari al 20% del valore riportato in tabella.

(3) La somma è riferita ai seguenti IPA: (Naftalene, acenaftene, Acenaftilene, Fenantrene, Fluorantene, Benz(a) antracene, Crisene, Benz(b) fluorantene, Benzo(k) fluorantene, Benz(a)pirene, dibenzo(a,h)antracene, antracene, pirene, benzo(g,h,i) perilene, Indeno(1,2,3)c,d pirene, fluorene).

(4) PCB diossina simili: PCB 77, PCB 81, PCB 118, PCB 126, PCB 156, PCB 169, PCB 189, PCB 105, PCB 114, PCB 123, PCB 157, PCB 167.

(5) PCB totali, lo standard è riferito alla sommatoria dei seguenti congeneri: PCB 28, PCB 52, PCB 77, PCB 81, PCB 101, PCB 118, PCB 126, PCB 128, PCB 138, PCB 153, PCB 156, PCB 169, PCB 180.

Congenere	I-TEF
Policlorodibenzodiossine	
2,3,7,8 T4CDD	1
1,2,3,7,8 P5CDD	0,5
1,2,3,4,7,8 H6CDD	0,1
1,2,3,6,7,8 H6CDD	0,1
1,2,3,7,8,9 H6CDD	0,1
1,2,3,4,6,7,8 H7CDD	0,01
OCDD	0,001
Policlorodibenzofurani	
2,3,7,8 T4CDF	0,1
1,2,3,7,8 P5CDF	0,05
2,3,4,7,8 P5CDF	0,5
1,2,3,4,7,8 H6CDF	0,1
1,2,3,6,7,8 H6CDF	0,1
1,2,3,7,8,9 H6CDF	0,1
2,3,4,6,7,8 H6CDF	0,1
1,2,3,4,6,7,8 H7CDF	0,01
1,2,3,4,7,8,9 H7CDF	0,01
OCDF	0,001

Elenco congeneri e relativi Fattori di Tossicità Equivalenti (Epa, 1989) e elenco congeneri PCB Diossina simili (Who, 2005).

Congenere PCB Diossina simili	WHO TEF
PCB 77	0,0001
PCB 81	0,0003
PCB 126	0,1
PCB 169	0,03
PCB 105	0,00003
PCB 114	0,00003
PCB 118	0,00003
PCB 123	0,00003
PCB 156	0,00003
PCB 157	0,00003
PCB 167	0,00003
PCB 189	0,00003

A.2.8. Applicazione degli standard di qualità ambientale per la valutazione dello stato chimico ed ecologico

1 Sqa-Ma (standard di qualità ambientale-media annua): rappresenta, ai fini della classificazione del buono stato chimico ed ecologico, la concentrazione da rispettare. Il valore viene calcolato sulla base della media aritmetica delle concentrazioni rilevate nei diversi mesi dell'anno.

2 Sqa-Cma (standard di qualità ambientale-massima concentrazione ammissibile): rappresenta la concentrazione da non superare mai in ciascun sito di monitoraggio.

3 Per quanto riguarda le acque territoriali si effettua solo la valutazione dello stato chimico. Pertanto le sostanze riportate in tabella 1/A sono monitorate qualora vengano scaricate e/o rilasciate e/o immesse in queste acque a seguito di attività antropiche (ad es. piattaforme offshore) o a seguito di sversamenti causati da incidenti.

4 Gli standard di qualità ambientale (Sqa) nella colonna d'acqua sono espressi sotto forma di concentrazioni totali nell'intero campione d'acqua. Per i metalli invece l'Sqa si riferisce alla concentrazione disciolta, cioè alla fase disciolta di un campione di acqua ottenuto per filtrazione con un filtro da 0,45 µm o altro pretrattamento equivalente.

5 Nel caso delle acque interne superficiali le Autorità Competenti nel valutare i risultati del monitoraggio possono tener conto dei seguenti fattori: pH, durezza e altri parametri chimico-fisici che incidono sulla biodisponibilità dei metalli.

6 Nei sedimenti ricadenti in Regioni geochimiche che presentano livelli di fondo naturali, dimostrati scientificamente, dei metalli superiori agli Sqa di cui alle tabelle 2/A e 3/B, questi ultimi sono sostituiti dalle concentrazioni del fondo naturale. Le evidenze della presenza di livello di fondo naturali per determinati inquinanti inorganici sono riportate nei piani di gestione e di tutela delle acque.

7 Nelle acque in cui è dimostrata scientificamente la presenza di metalli in concentrazioni di fondo naturali superiori ai limiti fissati nelle tabelle 1/A e 1/B, tali livelli di fondo costituiscono gli standard da rispettare. Le evidenze della presenza di livello di fondo naturali per determinati inquinanti inorganici sono riportate nei piani di gestione e di tutela delle acque.

8 Il limite di rivelabilità è definito come la più bassa concentrazione di un analita nel campione di prova che può essere distinta in modo statisticamente significativo dallo zero o dal bianco. Il limite di rivelabilità è numericamente uguale alla somma di 3 volte lo scarto tipo del segnale ottenuto dal bianco (concentrazione media calcolata su un numero di misure di bianchi indipendenti > 10) del segnale del bianco).

9 Il limite di quantificazione è definito come la più bassa concentrazione di un analita che può essere determinato in modo quantitativo con una determinata incertezza. Il limite di quantificazione è definito come 3 volte il limite di rivelabilità.

10 Incertezza di misura: è il parametro associato al risultato di una misura che caratterizza la dispersione dei valori che possono essere attribuiti al parametro.

11 Il risultato è sempre espresso indicando lo stesso numero di decimali usato nella formulazione dello standard.

12 I criteri minimi di prestazione per tutti i metodi di analisi applicati sono basati su un'incertezza di misura del 50% o inferiore ($k=2$) stimata ad un livello pari al valore degli standard di qualità ambientali e su di un limite di quantificazione uguale o inferiore al 30% dello standard di qualità ambientale.

13 Ai fini dell'elaborazione della media per gli Sqa, nell'eventualità che un risultato analitico sia inferiore al limite di quantificazione della metodica analitica utilizzata viene utilizzato il 50% del valore del limite di quantificazione.

14 Il punto 13 non si applica alle sommarie di sostanze, inclusi i loro metaboliti e prodotti di reazione o degradazione. In questi casi i risultati inferiori al limite di quantificazione delle singole sostanze sono considerati zero.

15 Nel caso in cui il 90% dei risultati analitici siano sotto il limite di quantificazione non è effettuata la media dei valori; il risultato è riportato come "minore del limite di quantificazione".

16 I metodi analitici da utilizzare per la determinazione dei vari analiti previsti nelle tabelle del presente allegato fanno riferimento alle migliori tecniche disponibili a costi sostenibili. Tali metodi sono tratti da raccolte di metodi standardizzati pubblicati a livello nazionale o a livello internazionale e validati in accordo con la norma Uni/Iso/En 17025.

17 Per le sostanze inquinanti per cui allo stato attuale non esistono metodiche analitiche standardizzate a livello nazionale e internazionale, si applicano le migliori tecniche disponibili a costi sostenibili. I metodi utilizzati, basati su queste tecniche, presentano prestazioni minime a quelle elencate nel punto 12 validati in accordo con la norma Uni/Iso/En 17025.

18 I risultati delle attività di monitoraggio pregresse, per le sostanze inquinanti di cui al punto 17, sono utilizzati a titolo conoscitivo in attesa della definizione di protocolli analitici, che saranno resi disponibili da Cnr-Irsa, Ispra e Iss. Fino all'adeguamento di tali metodi, lo standard si identifica con il limite di quantificazione dei metodi utilizzati che rispondono ai riportati al punto 17.

A.3. Monitoraggio dello stato ecologico e chimico delle acque superficiali

A.3.1. Parte generale

A.3.1.1. Tipi di monitoraggio

Il monitoraggio si articola in

1. sorveglianza
2. operativo
3. indagine

Le Regioni sentite le Autorità di bacino nell'ambito del proprio territorio definiscono un programma di monitoraggio di sorveglianza e un programma di monitoraggio operativo.

I programmi di monitoraggio hanno valenza sessennale al fine di contribuire alla predisposizione dei piani di gestione e dei piani di tutela delle acque. Il primo periodo sessennale è 2010-2015. Il programma di monitoraggio operativo può essere comunque modificato sulla base delle informazioni ottenute dalla caratterizzazione di cui all'allegato 3 del presente decreto legislativo. Resta fermo che il primo monitoraggio di sorveglianza e quello operativo sono effettuati nel periodo 2008-2009. I risultati dei monitoraggi sono utilizzati per la stesura dei piani di gestione, da predisporre conformemente alle specifiche disposizioni della direttiva 2000/60/Ce del Parlamento Europeo e del Consiglio del 23 ottobre 2000 e anche sulla base dei Piani di tutela regionali, adeguati alla normativa vigente.

In taluni casi può essere necessario istituire anche programmi di monitoraggio d'indagine. I programmi di monitoraggio per le aree protette di cui all'articolo 117 e all'allegato 9 alla parte terza del presente decreto legislativo, definiti ai sensi del presente allegato, si integrano con quelli già in essere in attuazione delle relative direttive.

Le Regioni forniscono una o più mappe indicanti la rete di monitoraggio di sorveglianza e operativa. Le mappe con le reti di monitoraggio sono parte integrante del piano di gestione e del piano di tutela delle acque.

La scelta del programma di monitoraggio, che comprende anche l'individuazione dei siti, si basa sulla valutazione del rischio di cui all'allegato 3, punto 1.1, sezione C del presente decreto legislativo; è soggetta a modifiche e aggiornamenti, al fine di tenere conto delle variazioni dello stato dei corpi idrici. Rimangono, invece, fissi i siti della rete nucleo di cui al punto A.3.2.4 del presente allegato che sono sottoposti a un monitoraggio di sorveglianza con le modalità di cui al medesimo punto A.3.2.4.

A.3.1.2. Obiettivi del monitoraggio

L'obiettivo del monitoraggio è quello di stabilire un quadro generale coerente ed esauriente dello stato ecologico e chimico delle acque all'interno di ciascun bacino idrografico ivi comprese le acque marino-costiere assegnate al distretto idrografico in cui ricade il medesimo bacino idrografico e permettere la classificazione di tutti i corpi idrici superficiali, "individuati" ai sensi dell'allegato 3, punto 1.1, sezione B del presente decreto legislativo, in cinque classi.

Le autorità competenti nel definire i programmi di monitoraggio assicurano all'interno di ciascun bacino idrografico:

— la scelta dei corpi idrici da sottoporre al monitoraggio di sorveglianza e/o operativo in relazione alle diverse finalità dei due tipi di controllo;

— l'individuazione di siti di monitoraggio in numero sufficiente ed in posizione adeguata per la valutazione dello stato ecologico e chimico, tenendo conto ai fini dello stato ecologico delle indicazioni minime riportate nei protocolli di campionamento.

In particolari corpi idrici per alcuni elementi di qualità con grande variabilità naturale o a causa di pressioni antropiche, può essere necessario un monitoraggio più intensivo (per numero di siti e frequenze di campionamento) al fine di ottenere livelli alti o comunque sufficienti di attendibilità e precisione nella valutazione dello stato di un corpo idrico.

Per la categoria "Acque di Transizione", per il primo anno dall'avvio del monitoraggio, è consentito di procedere in deroga rispetto a quanto previsto nel protocollo Icrum, relativamente all'individuazione degli habitat da monitorare ed al conseguente posizionamento dei siti di misura.

In questo caso, nel primo anno il monitoraggio è comunque condotto in conformità alle disposizioni del presente decreto legislativo e volto a raccogliere gli elementi conoscitivi necessari all'individuazione degli habitat per l'adeguamento dei piani di monitoraggio negli anni successivi.

A.3.1.3. Progettazione del monitoraggio e valutazione del rischio

Sulla base di quanto disposto nell'allegato 3 al presente decreto legislativo nella sezione relativa alle pressioni e agli impatti (punto 1.1 sezione C), i corpi idrici sono assegnati ad una delle categorie di rischio ivi elencate.

Tabella 3.1. Categorie del rischio

Categoria del rischio	Definizione
-----------------------	-------------

a	Corpi idrici a rischio
b	Corpi idrici probabilmente a rischio (in base ai dati disponibili non è possibile assegnare la categoria di rischio sono pertanto necessarie ulteriori informazioni)
c	Corpi idrici non a rischio

Il monitoraggio di sorveglianza è realizzato nei corpi idrici rappresentativi per ciascun bacino idrografico, e fondamentalmente appartenenti alle categorie "b" e "c" salvo le eccezioni di siti in corpi idrici a rischio importanti per la valutazione delle variazioni a lungo termine risultanti da una diffusa attività di origine antropica o particolarmente significativi su scala di bacino o laddove le Regioni ritengano opportuno effettuarlo, sulla base delle peculiarità del proprio territorio.

La priorità dell'attuazione del monitoraggio di sorveglianza è rivolta a quelli di categoria "b" al fine di stabilire l'effettiva condizione di rischio. Il monitoraggio operativo è, invece, programmato per tutti i corpi idrici a rischio rientranti nella categoria "a".

Come riportato nella sezione C del punto 1.1 dell'allegato 3 del presente decreto legislativo, tra i corpi idrici a rischio possono essere inclusi anche corpi idrici che, a causa dell'importanza delle pressioni in essi incidenti, sono a rischio per il mantenimento dell'obiettivo buono.

A.3.2. Progettazione del monitoraggio di sorveglianza

A.3.2.1. Obiettivi

Il monitoraggio di sorveglianza è realizzato per:

- integrare e convalidare i risultati dell'analisi dell'impatto di cui alla sezione C del punto 1.1 dell'allegato 3 del presente decreto legislativo;
- la progettazione efficace ed effettiva dei futuri programmi di monitoraggio;
- la valutazione delle variazioni a lungo termine di origine naturale (rete nucleo);
- la valutazione delle variazioni a lungo termine risultanti da una diffusa attività di origine antropica (rete nucleo);
- tenere sotto osservazione l'evoluzione dello stato ecologico dei siti di riferimento;
- classificare i corpi idrici.

I risultati di tale monitoraggio sono riesaminati e utilizzati, insieme ai risultati dell'analisi dell'impatto di cui all'allegato 3 del presente decreto legislativo, per stabilire i programmi di monitoraggio successivi.

Il monitoraggio di sorveglianza è effettuato per almeno un anno ogni sei anni (arco temporale di validità di un piano di gestione).

A.3.2.2. Selezione dei corpi idrici e dei siti di monitoraggio

Il monitoraggio di sorveglianza è realizzato su un numero sufficiente e, comunque, rappresentativo di corpi idrici al fine di fornire una valutazione dello stato complessivo di tutte le acque superficiali di ciascun bacino e sotto-bacino idrografico compreso nel distretto idrografico.

Nel selezionare i corpi idrici rappresentativi, le Autorità competenti, assicurano che il monitoraggio sia effettuato in modo da rispettare gli obiettivi specificati al punto A.3.2.1 del presente allegato comprendendo anche i seguenti siti:

- nei quali la proporzione del flusso idrico è significativa nell'ambito dell'intero bacino idrografico;
- a chiusura di bacino e dei principali sottobacini;
- nei quali il volume d'acqua presente è significativo nell'ambito del bacino idrografico, compresi i grandi laghi e laghi artificiali;
- in corpi idrici significativi che attraversano la frontiera italiana con altri Stati membri;
- identificati nel quadro della decisione 77/795/Cee sullo scambio di informazioni;
- necessari per valutare la quantità d'inquinanti trasferiti attraverso le frontiere italiane con altri Stati membri e nell'ambiente marino;
- identificati per la definizione delle condizioni di riferimento;
- di interesse locale.

A.3.2.3. Monitoraggio e validazione dell'analisi di rischio

Qualora la valutazione del rischio, effettuata sulla base dell'attività conoscitiva pregressa, abbia una bassa attendibilità (es. per insufficienza dei dati di monitoraggio pregressi, mancanza di dati esaustivi sulle pressioni esistenti e dei relativi impatti), il primo monitoraggio di sorveglianza può essere esteso ad un maggior numero di siti e corpi idrici, rispetto a quelli necessari nei successivi programmi di sorveglianza.

Contestualmente, al fine di completare il processo dell'analisi puntuale delle pressioni e degli impatti, viene effettuata, secondo le modalità riportate nell'allegato 3, punto 1.1, sezione C del presente decreto legislativo, un'indagine integrativa dettagliata delle attività antropiche insistenti sul corpo idrico ed un'analisi della loro incidenza sulla qualità dello stesso per ottenere le informazioni necessarie per l'assegnazione definitiva della classe di rischio.

I corpi idrici che a seguito della suddetta attività vengono identificati come a rischio sono inseriti nell'elenco dei corpi idrici già identificati come a rischio e come tali assoggettati al programma di monitoraggio operativo.

A.3.2.4. Valutazione delle variazioni a lungo termine in condizioni naturali o risultanti da una diffusa attività antropica: definizione della rete nucleo

Il monitoraggio di sorveglianza è finalizzato altresì a fornire valutazioni delle variazioni a lungo termine dovute sia a fenomeni naturali sia a una diffusa attività antropica.

Per rispondere agli obiettivi, di cui al punto A.3.2.1 del presente allegato, di valutare le variazioni sia naturali sia antropogeniche a lungo termine, è selezionato un sottoinsieme di punti fissi denominato rete nucleo.

Per le variazioni a lungo termine di origine naturale sono considerati, ove esistenti, i corpi idrici identificati come siti di riferimento di cui al punto 1.1.1 dell'allegato 3 al presente decreto legislativo, in numero sufficiente per lo studio delle variazioni a lungo termine per ciascun bacino idrografico, tenendo conto dei diversi tipi di corpo idrico presenti. Qualora, per determinati tipi ed elementi biologici relativi non esistano siti di riferimento o non siano in numero sufficiente per una corretta analisi a lungo termine, si considerano in sostituzione siti in stato buono.

La valutazione delle variazioni a lungo termine risultanti da una diffusa attività di origine antropica richiede la scelta di corpi idrici e, nel loro ambito, di siti rappresentativi di tale attività per la determinazione o la conferma dell'impatto.

Il monitoraggio di sorveglianza nei siti della rete nucleo ha un ciclo più breve e più precisamente triennale con frequenze di campionamento di cui alle tabelle 3.6 e 3.7 del presente allegato.

I primi risultati del monitoraggio di sorveglianza effettuato nella rete nucleo costituiscono il livello di riferimento per la verifica delle variazioni nel tempo. Rispetto a tale livello di riferimento sono valutati la graduale riduzione dell'inquinamento da parte di sostanze dell'elenco di priorità (indicate al punto A.2.6) e delle altre sostanze inquinanti di cui all'allegato 8 del presente decreto legislativo, nonché i risultati dell'arresto e della graduale eliminazione delle emissioni e perdite delle sostanze pericolose prioritarie.

A.3.2.5. Selezione degli elementi di qualità

Nel monitoraggio di sorveglianza per la valutazione e classificazione dello stato ecologico sono monitorati, almeno per un periodo di un anno, i parametri indicativi di tutti gli elementi di qualità biologici idromorfologici, fisico-chimici di cui al punto A.1 del presente allegato (fatto salve le eccezioni previste al punto A.3.5) e le altre sostanze appartenenti alle famiglie di cui all'allegato 8 del presente decreto legislativo. In riferimento a queste ultime il monitoraggio è obbligatorio qualora siano scaricate e/o rilasciate e/o immesse e/o già rilevate in quantità significativa nel bacino idrografico o sottobacino. Per quantità significativa si intende la quantità di sostanza inquinante che potrebbe compromettere il raggiungimento di uno degli obiettivi di cui all'articolo 77 e seguenti del presente decreto legislativo; ad esempio uno scarico si considera significativo qualora abbia impattato un'area protetta o ha causato superamenti di qualsiasi standard di cui al punto A.2.7 del presente allegato o ha causato effetti tossici sull'ecosistema.

La selezione delle sostanze chimiche da controllare nell'ambito del monitoraggio di sorveglianza si basa sulle conoscenze acquisite attraverso l'analisi delle pressioni e degli impatti. Inoltre la selezione è guidata anche da informazioni sullo stato ecologico laddove

risultino effetti tossici o evidenze di effetti ecotossicologici. Quest'ultima ipotesi consente di identificare quelle situazioni in cui vengono introdotti nell'ambiente prodotti chimici non evidenziati dall'analisi degli impatti e per i quali è pertanto necessario un monitoraggio d'indagine. Anche i dati di monitoraggio pregressi costituiscono un supporto per la selezione delle sostanze chimiche da monitorare. Per quanto riguarda invece la valutazione e classificazione dello stato chimico sono da monitorare le sostanze dell'elenco di priorità di cui al punto A.2.6 del presente allegato per le quali a seguito di un'analisi delle pressioni e degli impatti, effettuata per ciascuna singola sostanza dell'elenco di priorità, risultano attività che ne comportano scarichi, emissioni, rilasci e perdite nel bacino idrografico o sottobacino.

Nell'analisi delle attività antropiche che possono provocare la presenza nelle acque di sostanze dell'elenco di priorità, è necessario tener conto non solo delle attività in essere ma anche di quelle pregresse. La selezione delle sostanze chimiche è supportata da documentazione tecnica relativa all'analisi delle pressioni e degli impatti, che costituisce parte integrante del programma di monitoraggio da inserire nei piani di gestione e nei piani di tutela delle acque. Qualora non vi siano informazioni sufficienti per effettuare una valida e chiara selezione delle sostanze dell'elenco di priorità, a fini precauzionali e di indagine, sono da monitorare tutte le sostanze di cui non si possa escludere a priori la presenza nel bacino o sottobacino.

A.3.2.6. Monitoraggio di sorveglianza stratificato

Nel monitoraggio di sorveglianza non sono da monitorare necessariamente nello stesso anno tutti i corpi idrici selezionati. Il programma di sorveglianza può, pertanto, prevedere che i corpi idrici siano monitorati anche in anni diversi, con un intervallo temporale preferibilmente non superiore a 3 anni, nell'arco del periodo di validità del piano di gestione e del piano di tutela delle acque. In tal caso, nei diversi anni è consentito un monitoraggio stratificato effettuando il controllo a sottoinsiemi di corpi idrici, identificati sulla base di criteri geografici (ad esempio corpi idrici di un intero bacino o sottobacino). Comunque, tutti i corpi idrici inclusi nel programma di sorveglianza sono da monitorare in tempo utile, per consentire la verifica dell'obiettivo ambientale e la predisposizione del nuovo Piano di gestione.

Il monitoraggio stratificato può essere applicato a decorrere dal 2010.

A.3.3. Monitoraggio operativo delle acque superficiali

A.3.3.1. Obiettivi

Il monitoraggio operativo è realizzato per:

- stabilire lo stato dei corpi idrici identificati "a rischio" di non soddisfare gli obiettivi ambientali dell'articolo 77 e seguenti del presente decreto legislativo;
- valutare qualsiasi variazione dello stato di tali corpi idrici risultante dai programmi di misure;
- classificare i corpi idrici.

A.3.3.2. Selezione dei corpi idrici

Il monitoraggio operativo è effettuato per tutti i corpi idrici:

- che sono stati classificati a rischio di non raggiungere gli obiettivi ambientali sulla base dell'analisi delle pressioni e degli impatti e/o dei risultati del monitoraggio di sorveglianza e/o da precedenti campagne di monitoraggio;
- nei quali sono scaricate e/o immesse e/o rilasciate e/o presenti le sostanze riportate nell'elenco di priorità di cui al punto A.2.6 del presente allegato.

Ove tecnicamente possibile è consentito raggruppare corpi idrici secondo i criteri riportati al punto A.3.3.5 del presente allegato e limitare il monitoraggio solo a quelli rappresentativi.

A.3.3.3. Selezione dei siti di monitoraggio

I siti di monitoraggio sono selezionati come segue:

- per i corpi idrici soggetti a un rischio di pressioni significative da parte di una fonte d'inquinamento puntuale, i punti di monitoraggio sono stabiliti in numero sufficiente per poter valutare l'ampiezza e l'impatto delle pressioni della fonte d'inquinamento. Se il corpo è esposto a varie pressioni da fonte puntuale, i punti di monitoraggio possono essere identificati con la finalità di valutare l'ampiezza dell'impatto dell'insieme delle pressioni;
- per i corpi idrici soggetti a un rischio di pressioni significative da parte di una fonte diffusa, nell'ambito di una selezione di corpi idrici, si situano punti di monitoraggio in numero sufficiente e posizione adeguata a valutare ampiezza e impatto delle pressioni della fonte diffusa. La selezione dei corpi idrici deve essere effettuata in modo che essi siano rappresentativi dei rischi relativi alle pressioni della fonte diffusa e dei relativi rischi di non raggiungere un buono stato delle acque superficiali;
- Per i corpi idrici esposti a un rischio di pressione idromorfologica significativa vengono individuati, nell'ambito di una selezione di corpi, punti di monitoraggio in numero sufficiente ed in posizione adeguata, per valutare ampiezza e impatto delle pressioni idromorfologiche. I corpi idrici selezionati devono essere rappresentativi dell'impatto globale della pressione idromorfologica a cui sono esposti tutti i corpi idrici.

Nel caso in cui il corpo idrico sia soggetto a diverse pressioni significative è necessario distinguerle al fine di individuare le misure idonee per ciascuna di esse. Conseguentemente si considerano differenti siti di monitoraggio e diversi elementi di qualità. Qualora non sia possibile determinare l'impatto di ciascuna pressione viene considerato l'impatto complessivo.

A.3.3.4. Selezione degli elementi di qualità

Per i programmi di monitoraggio operativo devono essere selezionati i parametri indicativi degli elementi di qualità biologica, idromorfologica e chimico-fisica più sensibili alla pressione o pressioni significative alle quali i corpi idrici sono soggetti.

Nelle seguenti tabelle 3.2, 3.3, 3.4 e 3.5 vengono riportati, a titolo indicativo, gli elementi di qualità più idonei per specifiche pressioni per fiumi, laghi, acque di transizione e acque marino-costiere. Quando più di un elemento è sensibile a una pressione, si scelgono, sulla base del giudizio esperto dell'autorità competente, gli elementi più sensibili per la categoria di acque interessata o quelli per i quali si disponga dei sistemi di classificazione più affidabili.

Tra le sostanze chimiche quelle da monitorare sono da individuare, come nel monitoraggio di sorveglianza, sulla base dell'analisi delle pressioni e degli impatti. Le sostanze dell'elenco di priorità di cui al punto A.2.6 del presente allegato sono monitorate qualora vengano scaricate, immesse o vi siano perdite nel corpo idrico indagato. Le altre sostanze riportate all'allegato 8 del presente decreto legislativo sono monitorate qualora tali scarichi, immissioni o perdite nel corpo idrico siano in quantità significativa da poter essere un rischio per il raggiungimento o mantenimento degli obiettivi di cui all'articolo 77 e seguenti del presente decreto legislativo.

A.3.3.5. Raggruppamento dei corpi idrici

Al fine di conseguire il miglior rapporto tra costi del monitoraggio ed informazioni utili alla tutela delle acque ottenute dallo stesso, è consentito il raggruppamento dei corpi idrici e tra questi sottoporre a monitoraggio operativo solo quelli rappresentativi, nel rispetto di quanto riportato al presente paragrafo.

Il raggruppamento può essere applicato qualora l'Autorità competente al monitoraggio sia in possesso delle informazioni necessarie per effettuare le decisioni di gestione su tutti i corpi idrici del gruppo. In ogni caso, è necessario che il raggruppamento risulti tecnicamente e scientificamente giustificabile e le motivazioni dello stesso siano riportate nel piano di gestione e nel piano di tutela delle acque assieme al protocollo di monitoraggio ed è comunque escluso nel caso di pressioni puntuali significative.

Il raggruppamento dei corpi idrici individuati è altresì applicabile solo nel caso in cui per gli stessi esistano tutte le seguenti condizioni:

- a) appartengono alla stessa categoria ed allo stesso tipo;
- b) sono soggetti a pressioni analoghe per tipo, estensione e incidenza;
- c) presentano sensibilità paragonabile alle suddette pressioni;
- d) presentano i medesimi obiettivi di qualità da raggiungere;
- e) appartengono alla stessa categoria di rischio.

Qualora si faccia ricorso al raggruppamento è possibile monitorare, di volta in volta, i diversi corpi idrici appartenenti allo stesso gruppo allo scopo di avere una migliore rappresentatività dell'intero raggruppamento.

La classe di qualità risultante dai dati di monitoraggio effettuato sul/i corpo/i idrico/i rappresentativi del raggruppamento, si applica a tutti gli altri corpi idrici appartenenti allo stesso gruppo.

Per le caratteristiche fisiografiche delle acque lacustri italiane si ritiene non appropriata l'applicazione del raggruppamento per il monitoraggio di questa categoria di corpi idrici.

A.3.4. Ulteriori indicazioni per la selezione dei siti di monitoraggio

All'interno di un corpo idrico selezionato per il monitoraggio, sono individuati uno o più siti di monitoraggio. Per sito si intende una stazione di monitoraggio, individuata da due coordinate geografiche, rappresentativa di un'area del corpo idrico. Qualora non sia possibile monitorare nel sito individuato tutti gli elementi di qualità, si individuano sotto-siti, all'interno della stessa area, i cui dati di monitoraggio si integrano con quelli rilevati nel sito principale.

In tal caso i sotto-siti sono posizionati in modo da controllare la medesima ampiezza e il medesimo insieme di pressioni.

Nella rappresentazione cartografica va riportato unicamente il sito principale.

In merito al monitoraggio biologico è opportuno individuare e selezionare l'habitat dominante che sostiene l'elemento di qualità più sensibile alla pressione.

Nel determinare gli habitat da monitorare si tiene conto anche di quanto riportato, sull'argomento, nei singoli protocolli di campionamento.

I siti sono localizzati ad una distanza dagli scarichi tale da risultare esterne all'area di rimescolamento delle acque (di scarico e del corpo recettore) in modo da valutare la qualità del corpo idrico recettore e non quella degli apporti. A tal fine può essere necessario effettuare misure di variabili chimico-fisiche (quali temperatura e conducibilità) onde dimostrare l'avvenuto rimescolamento.

In base alla scala ed alla grandezza della pressione, la Regione identifica l'ubicazione e la distribuzione dei siti di campionamento.

Nei casi in cui il corpo idrico è soggetto a una o più pressioni che causano il rischio del non raggiungimento degli obiettivi, i siti sono ubicati all'interno della zona d'impatto, conosciuta o prevista, per monitorare che gli obiettivi vengano raggiunti e che le misure di contenimento stabilite siano adatte alle pressioni esistenti.

A.3.5 Frequenze

Il monitoraggio di sorveglianza è effettuato, per almeno 1 anno ogni sei anni (periodo di validità di un piano di gestione del bacino idrografico), salvo l'eccezione della rete nucleo che è controllata ogni tre anni. Il ciclo del monitoraggio operativo varia invece in funzione degli elementi di qualità presi in considerazione così come indicato nelle note delle seguenti tabelle 3.6 e 3.7.

Nelle suddette tabelle sono riportate le frequenze di campionamento nell'anno di monitoraggio di sorveglianza e operativo, per fiumi e laghi e per acque di transizione e marino-costiere. Nell'ambito del monitoraggio operativo è possibile ridurre le frequenze di campionamento solo se giustificabili sulla base di conoscenze tecniche e indagini di esperti. Queste ultime, riportate in apposite relazioni tecniche, sono inserite nel piano di gestione e nel piano di tutela delle acque.

Nella progettazione dei programmi di monitoraggio si tiene conto della variabilità temporale e spaziale degli elementi di qualità biologici e dei relativi parametri indicativi. Quelli molto variabili possono richiedere una frequenza di campionamento maggiore rispetto a quella riportata nelle tabelle 3.6 e 3.7. Può essere inoltre previsto anche un programma di campionamento mirato per raccogliere dati in un limitato ma ben definito periodo durante il quale si ha una maggiore variabilità.

Nel caso di sostanze che possono avere un andamento stagionale come ad esempio i prodotti fitosanitari e i fertilizzanti, le frequenze di campionamento possono essere intensificate in corrispondenza dei periodi di massimo utilizzo.

L'Autorità competente, per ulteriori situazioni locali specifiche, può prevedere per ciascuno degli elementi di qualità da monitorare frequenze più ravvicinate al fine di ottenere una precisione sufficiente nella validazione delle valutazioni dell'analisi degli impatti.

Al contrario, per le sostanze chimiche dell'elenco di priorità e per tutte le altre sostanze chimiche per le quali nel primo monitoraggio di sorveglianza vengono riscontrate concentrazioni che garantiscono il rispetto dello standard di qualità, le frequenze di campionamento nei successivi monitoraggi di sorveglianza possono essere ridotte. In tal caso le modalità e le motivazioni delle riduzioni sono riportate nel piano di gestione e nel piano di tutela delle acque.

Tabella 3.6. Monitoraggio di sorveglianza e operativo. Frequenze di campionamento nell'arco di un anno per fiumi e laghi

ELEMENTI DI QUALITÀ		FIUMI		LAGHI	
		SORVEGLIANZA (1)	OPERATIVO (2)	SORVEGLIANZA (1)	OPERATIVO (2)
BIOLOGICI					
Fitoplancton				6 volte (3)	6 volte (3)
Macrofite		2 volte (4)	2 volte (4)	1 volta (5)	1 volta (5)
Diatomee		2 volte in coincidenza con il campionamento dei macroinvertebrati (6)	2 volte, in coincidenza con il campionamento dei macroinvertebrati (6)		
Macroinvertebrati		3 volte (7)	3 volte(7)	almeno 2 volte (5)	almeno 2 volte (5)
Pesci		1 volta (8)	1 volta (8)	1 volta (9)	1 volta (9)
IDROMORFOLOGICI		SORVEGLIANZA (1)	OPERATIVO	SORVEGLIANZA (1)	OPERATIVO
Continuità		1 volta	1 volta (10)		
Idrologia		Continuo (11)	Continuo (11)	Continuo (12)	Continuo (12)
Morfologia (13)	alterazione morfologica	1 volta	1 volta (10)	1 volta	1 volta (10)
	caratterizzazione degli habitat prevalenti (14)	1 volta in coincidenza con uno dei campionamenti dei macroinvertebrati	1 volta in coincidenza con uno dei campionamenti dei macroinvertebrati	1 volta in coincidenza con uno dei campionamenti dei macroinvertebrati	1 volta in coincidenza con uno dei campionamenti dei macroinvertebrati
FISICO-CHIMICI E CHIMICI		SORVEGLIANZA (1)	OPERATIVO (15)	SORVEGLIANZA (1)	OPERATIVO (15)
Condizioni termiche		Trimestrale e comunque in coincidenza del campionamento dei macroinvertebrati e/o delle diatomee	Trimestrale e comunque in coincidenza del campionamento dei macroinvertebrati e/o delle diatomee	Bimestrale e comunque in coincidenza del campionamento del fitoplancton	Bimestrale e comunque in coincidenza con il campionamento del fitoplancton
Ossigenazione					
Conducibilità					
Stato dei nutrienti					
Stato di acidificazione					
Altre sostanze non appartenenti all'elenco di priorità (16)		- trimestrale nella matrice acqua. Possibilmente in coincidenza con campionamento dei macroinvertebrati e/o delle diatomee	- trimestrale nella matrice acqua. Nell'anno del monitoraggio biologico i campionamenti sono effettuati possibilmente in coincidenza con quelli dei macroinvertebrati e/o delle	- trimestrale in colonna d'acqua	trimestrale in colonna d'acqua

		diatomee		
Sostanze dell'elenco di priorità (17)	- mensile nella matrice acqua	- mensile nella matrice acqua	- mensile in colonna d'acqua	- mensile in colonna d'acqua

Le frequenze riportate in tabella per fiumi e laghi sono applicate secondo le modalità descritte nei relativi protocolli di campionamento di cui al manuale Apat 46/2007 e quaderni e notiziari Cnr-Irsa.

Note alla tabella Tabella 3.6.

(1) Il ciclo del monitoraggio di sorveglianza è almeno sessennale fatte salve le eccezioni previste in tabella per l'idrologia dei fiumi e per i siti della rete nucleo.

(2) Il monitoraggio operativo degli elementi di qualità biologica, salvo il fitoplancton nei laghi, è effettuato con cicli non superiori a 3 anni.

(3) Nei laghi che presentano un periodo di copertura glaciale il numero dei campioni viene ridotto di conseguenza. Nel monitoraggio di sorveglianza, per i laghi per i quali non ci siano dati tali da poter fornire un'attendibile classificazione è necessario avviare una prima campagna di monitoraggio per un totale di almeno 18 campioni (circa tre anni). Per i corpi idrici lacustri rientranti nella rete nucleo, il ciclo di monitoraggio è annuale secondo le frequenze di campionamento riportate in tabella. Il ciclo del monitoraggio operativo è sempre annuale secondo le frequenze di campionamento riportate in tabella.

(4) Monitoraggio facoltativo per i fiumi ricadenti nelle idroecoregioni alpine e per i fiumi grandi e molto grandi così come definiti nella sezione A punto 1.1 dell'allegato 3 del presente decreto legislativo.

(5) Monitoraggio non richiesto per gli invasi, così come definiti nella sezione A al punto 1.1 dell'allegato 3 del presente decreto legislativo.

(6) La frequenza di campionamento è aumentata a 3 volte per fiumi ad elevata variabilità idrologica naturale o artificiale e grandi fiumi.

(7) La frequenza di campionamento è ridotta a 2 volte per i fiumi temporanei mentre è aumentata a 4 volte per fiumi ad elevata variabilità idrologica naturale o artificiale e grandi fiumi.

(8) Nel caso di corsi d'acqua temporanei il monitoraggio dei pesci è facoltativo.

(9) Per gli invasi, così come definiti nella sezione A al punto 1.1 dell'allegato 3, il monitoraggio dei pesci è facoltativo.

(10) Il monitoraggio operativo è effettuato con cicli non superiori a 6 anni.

(11) Le misurazioni in continuo sono da prevedersi per i siti idrologicamente significativi della rete, è possibile utilizzare interpolazioni per gli altri siti.

(12) È preferibile l'uso di stazioni idrologiche automatiche, in loro assenza è necessaria la misura di livello con frequenza mensile, incrementata a settimanale in caso di siccità con forti prelievi di acqua e, possibilmente, giornaliera in caso forti precipitazioni.

(13) Nelle more della pubblicazione di un metodo ufficiale, le Regioni utilizzano metodologie di rilevamento già in essere.

(14) Gli habitat prevalenti sono caratterizzati a partire dal 2010 sulla base dei criteri tecnici pubblicati dai competenti istituti scientifici nazionali.

(15) Il ciclo del monitoraggio operativo degli elementi fisico-chimici e chimici è annuale.

(16) Nel monitoraggio di sorveglianza se scaricate e/o rilasciate e/o immesse e/o già rilevate in quantità significativa nel bacino idrografico o nel sottobacino. Nel monitoraggio operativo se scaricate e/o rilasciate e/o immesse e/o già rilevate in quantità significativa nel corpo idrico.

(17) Nel monitoraggio di sorveglianza se scaricate e/o rilasciate e/o immesse e/o già rilevate nel bacino idrografico o nel sottobacino. Nel monitoraggio operativo se scaricate e/o rilasciate e/o immesse e/o già rilevate nel corpo idrico.

Tabella 3.7. Monitoraggio di sorveglianza e operativo. Frequenze di campionamento nell'arco di un anno per acque di transizione e marino-costiere

Elementi di qualità	ACQUE DI TRANSIZIONE		ACQUE MARINO-COSTIERE	
	SORVEGLIANZA (1)	OPERATIVO (2)	SORVEGLIANZA (1)	OPERATIVO (2)
BIOLOGICI				
Fitoplancton	4 volte (3)	4 volte (3)	6 volte	6 volte
Fanerogame	1 volta	1 volta	1 volta (4)	1 volta (4)
Macroalghe	2 volte	2 volte	1 volta	1 volta
Macroinvertebrati	2 volte	1 volta	2 volte (5)	2 volte (5)
Pesci	2 volte	2 volte		
IDROMORFOLOGICI				
Profondità e morfologia del fondale	1 volta	1 volta (6)	1 volta	1 volta (6)
Natura e composizione del substrato	In coincidenza del campionamento degli elementi biologici Macroinvertebrati bentonici e Fanerogame	In coincidenza del campionamento degli elementi biologici Macroinvertebrati bentonici e Fanerogame	In coincidenza del campionamento degli elementi biologici Macroinvertebrati bentonici e Fanerogame	In coincidenza del campionamento degli elementi biologici Macroinvertebrati bentonici e Fanerogame
Struttura della zona intertidale (copertura e composizione della vegetazione)	1 volta (7)	1 volta (7)		
Regime di marea	Da definire in base alle caratteristiche del corpo idrico (8)	Da definire in base alle caratteristiche del corpo idrico (8)		
Regime correntometrico			1 volta	1 volta (6)
FISICO-CHIMICI E CHIMICI				
Condizioni termiche	Trimestrale e comunque in coincidenza del campionamento del fitoplancton, macrofite e fauna ittica (10)	Trimestrale e comunque in coincidenza del campionamento del fitoplancton, macrofite e fauna ittica (10)	Bimestrale e comunque in coincidenza del campionamento del fitoplancton e fanerogame (11)	Bimestrale e comunque in coincidenza del campionamento del fitoplancton e delle fanerogame (11)
Ossigenazione				
Salinità				
Stato dei nutrienti				
Stato di acidificazione				
Altre sostanze non appartenenti all'elenco di priorità (12)	Trimestrale in colonna d'acqua e annuale in sedimenti	Trimestrale in colonna d'acqua e annuale in sedimenti	Trimestrale in colonna d'acqua e annuale in sedimenti	Trimestrale in colonna d'acqua e annuale in sedimenti

Sostanze dell'elenco di priorità (13) (14)	Mensile in colonna d'acqua e annuale in sedimenti o biota	Mensile in colonna d'acqua e annuale in sedimenti o biota	Mensile in colonna d'acqua e annuale in sedimenti o biota	Mensile in colonna d'acqua e annuale in sedimenti o biota
--	---	---	---	---

Le frequenze riportate in tabella per le acque di transizione e marino-costiere sono applicate secondo le modalità descritte nei relativi protocolli di campionamento di cui ai manuali Icram ed Ispra.

Note alla tabella Tabella 3.7.

- (1) Il ciclo del monitoraggio di sorveglianza è almeno sessennale eccetto per i siti della rete nucleo e, limitatamente alle acque di transizione, per la struttura della zona intertidale e del regime di marea (vedi rispettivamente nota 7 e 8).
- (2) Il monitoraggio operativo degli elementi di qualità biologica, è effettuato con cicli non superiori a 3 anni, salvo il fitoplancton che è controllato ogni anno secondo le frequenze riportate in tabella.
- (3) Campionamento stagionale.
- (4) Campionamento da effettuarsi tra giugno e settembre.
- (5) Campionamento semestrale.
- (6) Il monitoraggio operativo è effettuato con cicli non superiori a 6 anni.
- (7) Entrambi i monitoraggi (sorveglianza e operativo) sono effettuati con cicli non superiori a 3 anni.
- (8) Bilancio idrologico da eseguire ogni 3 anni, mediante misure distribuite nel tempo, con cadenze che dipendono dalle caratteristiche morfologiche ed idrodinamiche del corpo idrico da monitorare.
- (9) Il ciclo del monitoraggio operativo degli elementi fisico-chimici e chimici è annuale.
- (10) Per la fauna ittica sono obbligatorie solo le misure delle condizioni termiche, di ossigenazione e di salinità.
- (11) Per le fanerogame sono obbligatorie solo le misure delle condizioni termiche e della trasparenza.
- (12) Nel monitoraggio di sorveglianza se scaricate e/o rilasciate e/o immerse e/o già rilevate in quantità significativa nel bacino idrografico o nel sottobacino. Nel monitoraggio operativo se scaricate e/o rilasciate e/o immerse e/o già rilevate in quantità significativa nel corpo idrico.
- (13) Nel monitoraggio di sorveglianza se scaricate e/o rilasciate e/o immerse e/o già rilevate nel bacino idrografico o nel sottobacino. Nel monitoraggio operativo se scaricate e/o rilasciate e/o immerse e/o già rilevate nel corpo idrico.
- (14) In merito alla frequenza di campionamento nei sedimenti, ulteriori criteri sono indicati al punto A.2.6.1 del presente allegato.

A.3.6. Monitoraggio d'indagine

Il monitoraggio d'indagine è richiesto in casi specifici e più precisamente:

- quando sono sconosciute le ragioni di eventuali superamenti (ad esempio quando non si ha chiara conoscenza delle cause del mancato raggiungimento del buono stato ecologico e/o chimico, ovvero del peggioramento dello stato delle acque);
- quando il monitoraggio di sorveglianza indica per un dato corpo idrico il probabile rischio di non raggiungere gli obiettivi, di cui all'articolo 77 e seguenti del presente decreto legislativo, e il monitoraggio operativo non è ancora stato definito, al fine di avere un quadro conoscitivo più dettagliato sulle cause che impediscono il raggiungimento degli obiettivi;
- per valutare l'ampiezza e gli impatti dell'inquinamento accidentale.

I risultati del monitoraggio costituiscono la base per l'elaborazione di un programma di misure volte al raggiungimento degli obiettivi ambientali e di interventi specifici atti a rimediare agli effetti dell'inquinamento accidentale. Tale tipo di monitoraggio può essere più intensivo sia in termini di frequenze di campionamento che di numero di corpi idrici o parti di essi.

Rientrano nei monitoraggi di indagine gli eventuali controlli investigativi per situazioni di allarme o a scopo preventivo per la valutazione del rischio sanitario e l'informazione al pubblico oppure i monitoraggi di indagine per la redazione di autorizzazioni preventive (es. prelievi di acqua o scarichi). Questo tipo di monitoraggio può essere considerato come parte dei programmi di misure richiesti dall'articolo 116 del presente decreto legislativo e può includere misurazioni in continuo di alcuni prodotti chimici e/o l'utilizzo di determinandi biologici anche se non previsti dal regolamento per quella categoria di corpo idrico. L'Autorità competente al monitoraggio definisce gli elementi (es. ulteriori indagini su sedimenti e biota, raccolta ed elaborazione di dati sul regime di flusso, morfologia ed uso del suolo, selezione di sostanze inquinanti non rilevate precedentemente ecc.) e i metodi (ad es. misure ecotossicologiche, biomarker, tecniche di remote sensing) più appropriati per lo studio da realizzare sulla base delle caratteristiche e problematiche dell'area interessata.

Il monitoraggio d'indagine non è usato per classificare direttamente, ma contribuisce a determinare la rete operativa di monitoraggio. Pur tuttavia i dati che derivano da tale tipo di monitoraggio possono essere utilizzati per la classificazione qualora forniscano informazioni integrative necessarie a un quadro conoscitivo più di dettaglio.

A.3.7. Aree protette

Per le aree protette, i programmi di monitoraggio tengono conto di quanto già riportato al punto A.3.1.1 del presente allegato. I programmi di monitoraggio esistenti ai fini del controllo delle acque per la vita dei pesci e dei molluschi di cui all'articolo 79 del presente decreto legislativo costituiscono parte integrante del monitoraggio di cui dal presente allegato.

A.3.8. Acque utilizzate per l'estrazione di acqua potabile

I corpi idrici superficiali individuati a norma dell'articolo 82 del presente decreto legislativo che forniscono in media più di 100 m³ al giorno sono designati come siti di monitoraggio da eseguire secondo le modalità riportate ai paragrafi precedenti e sono sottoposti ad un monitoraggio supplementare al fine di soddisfare i requisiti previsti dal decreto Legislativo del 02/02/2001 n. 31.

Il monitoraggio supplementare, da effettuarsi annualmente secondo la frequenza di campionamento riportata nella tab. 3.8, riguarda tutte le sostanze dell'elenco di priorità di cui al punto A.2.6 del presente allegato scaricate e/o immerse e/o rilasciate, nonché tutte le altre sostanze appartenenti alle famiglie di cui all'allegato 8 del presente decreto legislativo scaricate e/o immerse e/o rilasciate in quantità significativa da incidere negativamente sullo stato del corpo idrico.

Nel monitoraggio si applicano i valori di parametro previsti dall'allegato 1 del decreto legislativo del 2 febbraio 2001, n. 31 nei casi in cui essi risultino più restrittivi dei valori individuati per gli stessi parametri nelle tabelle 1/A, 1/B e 2B del presente allegato. I parametri di cui alla tabella 1/A, indipendentemente dalla presenza di scarichi, immissioni o rilasci conosciuti, sono comunque tutti parte integrante di uno screening chimico da effettuarsi con cadenza biennale.

Tabella 3.8. Frequenza di campionamento

Comunità servita	Frequenza
< 10.000	4 volte l'anno
Da 10.000 a 30.000	8 volte l'anno
> 30.000	12 volte l'anno

Il monitoraggio supplementare non si effettua qualora siano già soddisfatti tutti i seguenti requisiti:

- 1) le posizioni dei siti di monitoraggio dello stato delle acque superficiali risultano anche idonee a un controllo adeguato ai fini della tutela della qualità dell'acqua destinata alla produzione di acqua potabile;
- 2) la frequenza del campionamento dello stato delle acque superficiali non è in nessun caso più bassa di quella fissata nella tabella 3.8;
- 3) il rischio per la qualità delle acque per l'utilizzo idropotabile non è connesso:
 - a un parametro non pertinente alla valutazione dello stato delle acque superficiali (es. parametri microbiologici);
 - a uno standard di qualità più restrittivo per le acque potabili rispetto a quello previsto per lo stato delle acque superficiali del corpo idrico. In tali casi, il corpo idrico può non essere a rischio di non raggiungere lo stato buono ma è a rischio di non rispettare gli obiettivi di protezione delle acque potabili.

A.3.9. Aree di protezione dell'habitat e delle specie

I corpi idrici che rientrano nelle aree di protezione dell'habitat e delle specie sono compresi nel programma di monitoraggio operativo qualora, in base alla valutazione dell'impatto e al monitoraggio di sorveglianza, si reputa che essi rischino di non conseguire i propri obiettivi ambientali. Il monitoraggio viene effettuato per valutare la grandezza e l'impatto di tutte le pertinenti pressioni significative esercitate su tali corpi idrici e, se necessario, per rilevare le variazioni del loro stato conseguenti ai programmi di misure. Il monitoraggio prosegue finché le aree non soddisfano i requisiti in materia di acque sanciti dalla normativa in base alla quale esse sono designate e finché non sono raggiunti gli obiettivi di cui all'articolo 77 del presente decreto legislativo.

Qualora un corpo idrico sia interessato da più di uno degli obiettivi si applica quello più rigoroso.

Come già riportato nella parte generale del presente allegato, ai fini di evitare sovrapposizioni, la valutazione dello stato avviene per quanto possibile attraverso un unico monitoraggio articolato in modo da soddisfare le specifiche esigenze derivanti dagli obblighi delle disposizioni comunitarie e nazionali vigenti.

A.3.10. Precisione e attendibilità dei risultati del monitoraggio

La precisione ed il livello di confidenza associato al piano di monitoraggio dipendono dalla variabilità spaziale e temporale associata ai processi naturali ed alla frequenza di campionamento ed analisi previste dal piano di monitoraggio stesso.

Il monitoraggio è programmato ed effettuato al fine di fornire risultati con un adeguato livello di precisione e di attendibilità. Una stima di tale livello è indicata nel piano di monitoraggio stesso.

Al fine del raggiungimento di un adeguato livello di precisione ed attendibilità, è necessario porre attenzione a:

- il numero dei corpi idrici inclusi nei vari tipi di monitoraggio;
- il numero di siti necessario per valutare lo stato di ogni corpo idrico;
- la frequenza idonea al monitoraggio dei parametri indicativi degli elementi di qualità.

Per quanto riguarda i metodi sia di natura chimica che biologica, l'affidabilità e la precisione dei risultati devono essere assicurati dalle procedure di qualità interne ai laboratori che effettuano le attività di campionamento ed analisi. Per assicurare che i dati prodotti dai laboratori siano affidabili, rappresentativi ed assicurino una corretta valutazione dello stato dei corpi idrici, i laboratori coinvolti nelle attività di monitoraggio sono accreditati od operano in modo conforme a quanto richiesto dalla Uni CEN En Iso 17025. I laboratori devono essere accreditati almeno per i parametri di maggiore rilevanza od operare secondo un programma di garanzia della qualità/controllo della qualità per i seguenti aspetti:

- campionamento, trasporto, stoccaggio e trattamento del campione;
- documentazione relativa alle procedure analitiche che devono essere basate su norme tecniche riconosciute a livello internazionale (CEN, Iso, EPA) o nazionale (Uni, metodi proposti dall'Ispra o da Cnr-Irsa per i corpi idrici fluviali e lacustri e metodi proposti dall'Ispra per le acque marino-costiere e di transizione);
- procedure per il controllo di qualità interno ai laboratori e partecipazione a prove valutative organizzati da istituzioni conformi alla Iso Guide 43-1;
- convalida dei metodi analitici, determinazione dei limiti di rivelabilità e di quantificazione, calcolo dell'incertezza;
- piani di formazione del personale;
- procedure per la predisposizione dei rapporti di prova, gestione delle informazioni.

Per i metodi per il campionamento degli elementi di qualità biologica si fa riferimento al manuale Apat 46/2007, quaderni e notiziari Cnr-Irsa per le acque dolci e manuali Ispra ed Icram per le acque marino-costiere e di transizione.

I metodi per i parametri chimici sono riportati nei Manuali e Linee Guida Apat/Cnr-Irsa n. 29/2003 e successivi aggiornamenti e in "Metodologie Analitiche di Riferimento. Programma di Monitoraggio per il controllo dell'Ambiente marino costiero (Triennio 2001-2003)" Ministero dell'Ambiente e della Tutela del Territorio, Icram, Roma 2001 e successivi aggiornamenti.

Per le sostanze dell'elenco di priorità per le acque superficiali interne, nelle more della pubblicazione dell'aggiornamento dei quaderni Apat/Cnr-Irsa si fa riferimento per i metodi analitici alle metodiche di cui alla seguente tabella 3.9.

Per la misura della portata (solida e liquida) per le acque superficiali interne, nelle more della pubblicazione dei metodi Ispra/Cnr, si fa riferimento a quelli indicati nell'elenco di seguito riportato.

Tabella 3.9. Metodi analitici per la misura delle concentrazioni delle sostanze dell'elenco di priorità nella colonna d'acqua per le acque interne

Sostanze dell'elenco di priorità	Metodi analitici
Alaclor	En Iso 6468:1996; Iso 11370:2000; Apat 5060 (2003); Istisan 07/31
Antracene	Iso 17993:2002; Apat 5080 (2003); Istisan 07/31
Atrazina	En Iso 11369:1997; En Iso 10695:2000; Iso 11370:2000; Apat 5060 (2003); Istisan 07/31
Benzene	Iso 15680:2003; Iso 11423-1:1997; Apat 5140 (2003)
Cadmio e composti	En Iso 5961:1994; Iso 17294-2:2003; Iso 15586:2003; Apat 3120 (2003); Istisan 07/31
C10-13-cloroalcani	(1)
Clorfenvinfos	DIN En 12918:1999; Iso 11370:2000; Apat 5060 (2003); Istisan 07/31
Clorpirifos (-etil, -metil)	DIN En 12918:1999; Apat 5060 (2003); Istisan 07/31
1,2-Dicloroetano	En Iso 10301:1997; Iso 15680:2003; Apat 5150 (2003)
Diclorometano	En Iso 10301:1997; Iso 15680:2003; Apat 5150 (2003)
Ftalato di bis(2-etilesile) (DEHP)	Iso 18856:2004
Diuron	En Iso 11369:1997; Apat 5050 (2003) con LC/MS
Endosulfan	En Iso 6468:1996; Apat 5060 (2003); Istisan 07/31
Fluorantene	Iso 17993:2002; Apat 5080 (2003); Istisan 07/31
Esaclorobenzene	En Iso 6468:1996; Apat 5090 (2003); Istisan 07/31
Esaclorobutadiene	En Iso 10301:1997; Apat 5150 (2003)
Esaclorocicloesano	En Iso 6468:1996; Apat 5090 (2003); Istisan 07/31
Isoproturon	En Iso 11369:1997; Apat 5050 (2003) con LC/MS
Piombo e composti	Iso 17294-2:2003; Iso 11885:2007; Iso 15586:2003; Apat 3230 (2003); Istisan 07/31
Mercurio e composti	En 1483:1997; En 12338:1998; En 13506:2001; Apat 3200 (2003); Istisan 07/31
Naftalene	Iso 17993:2002; Iso 15680:2003; Apat 5080 (2003)
Nichel e composti	Iso 17294-2:2003; Iso 11885:2007; Iso 15586:2003; Apat 3220 (2003); Istisan 07/31
Nonilfenoli	Iso 18857-1:2005
Octilfenoli	Iso 18857-1:2005

Pentaclorobenzene	En Iso 6468:1996
Pentaclorofenolo	En 12673:1998; Iso 8165-2:1999
Idrocarburi policiclici aromatici	Iso 17993:2002; Apat 5080 (2003); Istisan 07/31
Benzo(a)pirene	Iso 17993:2002; Apat 5080 (2003); Istisan 07/31
Benzo(b)fluorantene	Iso 17993:2002; Apat 5080 (2003); Istisan 07/31
Benzo(g,h,i)perilene	Iso 17993:2002; Apat 5080 (2003); Istisan 07/31
Benzo(k)fluorantene	Iso 17993:2002; Apat 5080 (2003); Istisan 07/31
Indeno(1,2,3-cd)pirene	Iso 17993:2002; Apat 5080 (2003); Istisan 07/31
Simazina	En Iso 11369:1997; En Iso 10695:2000; Iso 11370:2000; Apat 5060 (2003); Istisan 07/31
Composti del tributilstagno	Iso 17353:2004
Triclorobenzeni	En Iso 6468:1996; Iso 15680:2003; Apat 5150 (2003)
Triclorometano (Cloroformio)	En Iso 10301:1997; Iso 15680:2003; Apat 5150 (2003)
Trifluralin	En Iso 10695:2000; Iso 11370:2000
DDT Totale	En Iso 6468:1996; Apat 5090 (2003); Istisan 07/31
Aldrin	En Iso 6468:1996; Apat 5090 (2003); Istisan 07/31
Endrin	En Iso 6468:1996; Apat 5090 (2003); Istisan 07/31
Isodrin	En Iso 6468:1996
Dieldrin	En Iso 6468:1996; Apat 5090 (2003); Istisan 07/31
Tetracloroetilene	En Iso 10301:1997; En Iso 15680:2003; Apat 5150 (2003)
Tetraclorometano (Tetracloruro di Carbonio)	En Iso 10301:1997; En Iso 15680:2003; Apat 5150 (2003)
Tricloroetilene	En Iso 10301:1997; En Iso 15680:2003; Apat 5150 (2003)

(1) Per il parametro C10-13-cloroalcani il monitoraggio si effettua allorché sarà disponibile il relativo metodo analitico.

Riferimenti metodologici per la misura della portata (solida e liquida) dei corsi d'acqua e dei laghi sono:

- Manual on stream gauging — volume I — Fieldwork — World Meteorological Organization, n° 519;
- Manual on stream gauging — volume II — Computation of discharge — World Meteorological Organization, n° 519 MO n° 519;
- Hydrometry — Measurement of liquid flow in open channels using current-meters or floats — Iso 748/2007;
- Measurement of liquid flow in open channels — Water level measuring devices — Iso 4373/1995;
- Measurement of liquid flow in open channels — Part 1: Establishment and operation of gauging station — Iso/1100-1;
- Measurement of liquid flow in open channels — Part 2: Determination of the stage-discharge relation — Iso/1100-2;
- Norme Tecniche per la raccolta e l'elaborazione dei dati idrometeorologici (Parte II, dati idrometrici) — Servizio Idrografico e Mareografico Nazionale, 1998.

I monitoraggi e i relativi dati devono essere rispettivamente programmati e gestiti in modo tale da evitare rischi di errore di classificazione del corpo idrico al fine di ottimizzare i costi per il monitoraggio e poter orientare maggiori risorse economiche all'attuazione delle misure per il risanamento degli stessi corpi idrici.

Le Autorità competenti riportano nei piani di gestione e nei piani di tutela delle acque la metodologia adottata per garantire adeguata attendibilità e precisione ai risultati derivanti dai programmi di monitoraggio.

A.4 Classificazione e presentazione dello stato ecologico e chimico

Sistemi di classificazione per lo stato ecologico

Vengono, di seguito, riportati i sistemi di classificazione dello stato ecologico per le varie categorie di corpi idrici (fiumi, laghi, acque marino-costiere e di transizione). La classificazione è effettuata sulla base della valutazione degli Elementi di Qualità Biologica (Eqb), degli elementi fisico-chimici, chimici (inquinanti specifici) e idromorfologici, nonché dei metodi di classificazione di cui al presente allegato.

Per gli elementi biologici la classificazione si effettua sulla base del valore di Rapporto di Qualità Ecologica (Rqe), definito al punto 1.1.1, lett. D.2.1, dell'allegato 3, Parte terza del presente decreto legislativo, ossia del rapporto tra valore del parametro biologico osservato e valore dello stesso parametro, corrispondente alle condizioni di riferimento per il "tipo" di corpo idrico in osservazione. Pertanto, la classificazione degli elementi biologici deve tener conto del "tipo" di corpo idrico, stabilito in attuazione dei criteri tecnici di cui all'allegato 3 del presente decreto, e delle relative condizioni di riferimento tipo-specifiche. La tipo-specificità dei singoli Eqb viene riportata all'interno dei relativi paragrafi del presente allegato.

Si sottolinea che, in considerazione della diversa sensibilità degli Eqb ai vari descrittori utilizzati nella tipizzazione in diversi casi la tipo specificità e le condizioni di riferimento sono indicate per gruppi di tipi (macrotipi).

Ispra predispose un manuale per la raccolta dei metodi di classificazione già elaborati, ciascuno per la propria competenza, dall'Istituto Superiore per la Protezione e la Ricerca Ambientale (Ispra), dall'Istituto di Ricerca sulle Acque del Consiglio Nazionale delle Ricerche (Cnr-Irsa), dall'Istituto per lo Studio degli Ecosistemi del Consiglio Nazionale delle Ricerche (Cnr-Ise), dall'Istituto Superiore di Sanità, dall'Agenzia nazionale per le Nuove tecnologie, l'Energia e lo Sviluppo economico sostenibile (Enea), dall'ARPA Lombardia e dall'Ispettorato Generale del Corpo Forestale dello Stato (Cfs). Il Ministero dell'ambiente e della tutela del territorio e del mare, avvalendosi degli Istituti e delle altre Amministrazioni su riportati, avvia un'attività di coordinamento con le Regioni, le Province autonome di Trento e Bolzano, le ARPA e le APPA al fine della validazione dei metodi di classificazione indicati alla presente lettera A4 e per l'integrazione dei metodi non ancora definiti.

A.4.1 Corsi d'acqua

Fermo restando le disposizioni di cui alla lettera A.1 del punto 2 del presente allegato, sono riportati, ai fini della classificazione dello stato ecologico dei corpi idrici fluviali, le metriche e/o gli indici da utilizzare per i seguenti elementi di qualità biologica:

- Macroinvertebrati
- Diatomee
- Macrofite
- Pesci

Macrotipi fluviali per la classificazione

Ai fini della classificazione, per i macroinvertebrati bentonici e le diatomee i tipi fluviali di cui all'allegato 3 del presente Decreto legislativo sono aggregati in 8 gruppi (macrotipi) come indicati alla Tabella 4.1/a.

Tabella 4.1/a – Macrotipi fluviali e rapporto tra tipi fluviali per Macroinvertebrati e Diatomee

Area geografica	Macrotipi fluviali	Descrizione sommaria	Idroecoregioni
Alpino	A1	calcareo	1, 2, 3, 4 (Alpi)
	A2	siliceo	
Centrale	C	Tutti i tipi delle idroecoregioni ricadenti nell'area geografica centrale	1, 2, 3, 4, 5, 7 (aree collinari o di pianura)
			6 (pianura Padana a Nord del fiume Po)
Mediterraneo	M1	Fiumi molto piccoli e piccoli	8, 9, 10, 11, 12, 13, 14, 15, 16,
	M2	Fiumi medi e grandi di pianura	17, 18, 19, 20, 21 (fiumi perenni).
	M3	Fiumi di pianura molto grandi	6 (fiumi perenni della pianura)
	M4	Fiumi medi di montagna	Padana a Sud del fiume Po)
	M5	Corsi d'acqua temporanei	8, 9, 10, 11, 12, 13, 14, 15, 16, 17, 18, 19, 20, 21 (fiumi temporanei) 6 (fiumi temporanei della pianura Padana a Sud del fiume Po)

Per le macrofite i tipi fluviali di cui all'allegato 3 del presente Decreto legislativo sono aggregati in 12 gruppi (macrotipi) come indicati alla tabella 4.1/b.

Tabella 4.1/b – Macrotipi fluviali per Macrofite

Area geografica	Macrotipi	Descrizione	Idroecoregioni
Alpina	Aa	Molto piccoli e piccoli	1, 2, 3, 4 (Alpi)
	Ab	Medi	
Centrale	Ca	Molto piccoli e piccoli	1, 2, 3, 4 (aree collinari o di pianura); 5, 7;
	Cb	Medi	6 (pianura Padana a Nord del fiume Po)
	Cc	Grandi e molto grandi	
Mediterranea	Ma	Fiumi molto piccoli e piccoli	6 (fiumi perenni della pianura Padana a Sud del fiume Po); 8, 9, 10, 11, 12, 13, 14, 15, 16, 17, 18, 19, 20, 21 (fiumi perenni)
	Mb	Fiumi medi e grandi di pianura	6 (fiumi perenni della pianura Padana a Sud del fiume Po); 8, 9, 10, 11, 13, 14, 15
	Mc		12, 16, 17, 18, 19, 20, 21 (fiumi perenni)
	Md	Fiumi di pianura molto grandi	6 (fiumi perenni della pianura Padana a Sud del fiume Po); 8, 9, 10, 11, 13, 14, 15
	Me		12, 16, 17, 18, 19, 20, 21 (fiumi perenni)
	Mf	Fiumi medi di montagna	6 (fiumi perenni della pianura Padana a Sud del fiume Po); 8, 9, 10, 11, 13, 14, 15
	Mg		12, 16, 17, 18, 19, 20, 21 (fiumi perenni)

L'elemento di qualità biologica "Fauna ittica" non risulta sensibile ai descrittori utilizzati per la tipizzazione effettuata ai sensi dell'allegato 3 del presente decreto legislativo. Pertanto, ai fini della classificazione è sufficiente considerare tutti i tipi fluviali presenti nelle idroecoregioni, prendendo a riferimento di volta in volta la comunità ittica attesa, in relazione alle Zone zoogeografico-ecologiche riportate nella tabella 4.1.1/h di cui alla sezione "Pesci" del paragrafo A.4.1.1 del presente allegato.

A.4.1.1 Criteri tecnici per la classificazione sulla base degli elementi di qualità biologica

Macroinvertebrati

Il sistema di classificazione per i macroinvertebrati, denominato MacOper, è basato sul calcolo dell'indice denominato Indice multimetrico Star di Intercalibratura (Star_ICMi), che consente di derivare una classe di qualità per gli organismi macrobentonici per la definizione dello Stato Ecologico.

Lo Star_ICMi è applicabile anche ai corsi d'acqua artificiali e fortemente modificati.

Specifiche per i fiumi molto grandi e/o non accessibili²

La classificazione dei fiumi molto grandi e/o non accessibili, cioè "non guadabili", ovvero di quei tipi fluviali per i quali non sia possibile effettuare in modo affidabile un campionamento multihabitat proporzionale, si ottiene dalla combinazione dei valori Rqe ottenuti per gli indici Star_ICMi e Mts (Mayfly Total Score), mediante il calcolo della media ponderata.

Limiti di classe e classificazione

In tab. 4.1.1/b sono riportati i valori di Rqe relativi ai limiti di classe validi sia per lo Star_ICMi sia per la media ponderata tra Star_ICMi e Mts, nel caso di fiumi molto grandi e/o non accessibili, per i macrotipi fluviali. L'attribuzione a una delle cinque classi di qualità per il sito in esame è da effettuarsi sulla base del valore medio dei valori dell'indice utilizzato relativi alle diverse stagioni di campionamento.

Tabella 4.1.1/b – Limiti di classe fra gli stati per i diversi macrotipi fluviali

Macrotipo fluviale	Limiti di classe			
	Elevato/Buono	Buono/Sufficiente	Sufficiente/Scarso	Scarso/Cattivo
A1	0,97	0,73	0,49	0,24
A2	0,95	0,71	0,48	0,24
C	0,96	0,72	0,48	0,24
M1	0,97	0,72	0,48	0,24
M2-M3-M4	0,94	0,70	0,47	0,24
M5	0,97	0,73	0,49	0,24

I valori riportati in Tabella 4.1.1/b corrispondono al valore più basso della classe superiore.

La sezione A dell'Appendice al presente allegato riporta i valori di riferimento tipo-specifici ad oggi disponibili, per le sei metriche che compongono lo Star_ICMi e per il valore dell'indice stesso, nonché i valori per l'indice Mts.

Diatomee

L'indice multimetrico da applicare per la valutazione dello stato ecologico, utilizzando le comunità diatomiche, è l'indice denominato Indice Multimetrico di Intercalibrazione (ICMi).

L'ICMi si basa sull'Indice di Sensibilità agli Inquinanti IPS e sull'Indice Trofico TI.

Limiti di classe e classificazione

In tabella 4.1.1/c sono riportati i valori di Rqe relativi ai limiti di classe dell'ICMi, distinti nei macrotipi fluviali indicati nella tabella 4.1/a

Tabella 4.1.1/c Limiti di classe fra gli stati per i diversi macrotipi fluviali

Macrotipi	Limiti di classe			
	Elevato/Buono	Buono/Sufficiente	Sufficiente/Scarso	Scarso/Cattivo
A1	0,87	0,70	0,60	0,30
A2	0,85	0,64	0,54	0,27
C	0,84	0,65	0,55	0,26
M1-M2-M3-M4	0,80	0,61	0,51	0,25
M5	0,88	0,65	0,55	0,26

I valori riportati in Tabella 4.1.1/c corrispondono al valore più basso della classe superiore.

Nella tabella 4.1.1/d vengono riportati i valori di riferimento degli indici IPS e TI da utilizzare per il calcolo dei rispettivi Rqe.

Tabella 4.1.1/d – Valori di riferimento degli indici IPS e TI per i macrotipi fluviali.

Macrotipo fluviale	Valori di riferimento	
	IPS	TI
A1	18,4	1,7
A2	19,6	1,2
C	16,7	2,4
M1	17,15	1,2
M2	14,8	2,8
M3	16,8	2,8
M4	17,8	1,7
M5	16,9	2,0

Macrofite

L'indice da applicare per la valutazione dello stato ecologico, utilizzando le comunità macrofittiche, è l'indice denominato "Indice Biologique Macrophytisque en Rivière" IBMR. L'IBMR è un indice finalizzato alla valutazione dello stato trofico inteso in termini di intensità di produzione primaria.

Allo stato attuale questo indice non trova applicazione per i corsi d'acqua temporanei mediterranei.

Limiti di classe e classificazione

Nella tabella 4.1.1/e si riportano i valori di Rqe_IBMR relativi ai limiti di classe differenziati per Area geografica.

Tabella 4.1.1/e – Valori di Rqe_IBMR relativi ai limiti tra le classi Elevata, Buona e Sufficiente

Area geografica	Limiti di Classe			
	Elevato/Buono	Buono/Sufficiente	Sufficiente/Scarso	Scarso/Cattivo
Alpina	0,85	0,70	0,60	0,50
Centrale	0,90	0,80	0,65	0,50
Mediterranea	0,90	0,80	0,65	0,50

In tabella 4.1.1/f sono riportati i valori di riferimento da utilizzare per il calcolo di Rqe_IBMR per i macrotipi definiti in tabella 4.1/b.

Tabella 4.1.1/f – Valori di riferimento dell'IBMR per i macrotipi fluviali

Area geografica	Macrotipi	Valore di riferimento
Alpina	Aa	14,5
	Ab	14
Centrale	Ca	12,5
	Cb	11,5
	Cc	10,5
Mediterranea	Ma	12,5
	Mb	10,5
	Mc	10
	Md	10,5
	Me	10
	Mf	11,5
	Mg	11

Fauna ittica

L'indice da utilizzare per l'Efq fauna ittica è l'Indice dello Stato Ecologico delle Comunità Ittiche – IsecI.

Limiti di classe e condizioni di riferimento

Per quanto riguarda l'elemento di qualità biologica fauna ittica viene presa come condizione di riferimento, corrispondente allo stato ecologico elevato, la "comunità ittica attesa" con tutte le popolazioni che la costituiscono in buona condizione biologica (popolazioni ben strutturate in classi di età, capaci di riprodursi naturalmente, con buona o sufficiente consistenza demografica).

Al fine di individuare le comunità ittiche attese nei vari tipi fluviali viene compiuta una prima suddivisione del territorio nazionale su base zoogeografica e una seconda articolazione su base ecologica. La prima porta a distinguere tre "regioni": Regione Padana, Regione Italico-peninsulare, Regione delle Isole. La seconda porta a distinguere, all'interno di ciascuna regione, tre "zone" (tab. 4.1.1/g): Zona dei Salmonidi, Zona dei Ciprinidi a deposizione litofila, Zona dei Ciprinidi a deposizione fitofila; un'ultima zona fluviale, la Zona dei Mugilidi, non viene considerata in quanto appartenente alle acque di transizione.

Tabella 4.1.1/g – Caratteristiche ambientali delle tre "zone ittiche" dulcicole in cui è possibile suddividere i corsi d'acqua italiani.

ZONA DEI SALMONIDI	ZONA DEI CIPRINIDI A DEPOSIZIONE LITOFILA	ZONA DEI CIPRINIDI A DEPOSIZIONE FITOFILA
Acqua limpida e bene ossigenata; corrente molto veloce, con presenza di rapide; fondo a massi, ciottoli o ghiaia grossolana; scarsa o moderata presenza di macrofite; temperatura fino a 16-17 °C, ma generalmente inferiore.	Acqua limpida, soggetta però a torbide di breve durata, discretamente ossigenata; corrente veloce, alternata a zone di acqua calma e con profondità maggiore; fondo con ghiaia fine e sabbia; moderata presenza di macrofite; temperatura raramente superiore a 19-20 °C.	Acqua frequentemente torbida e solo moderatamente ossigenata in alcuni periodi; bassa velocità della corrente; fondo fangoso; abbondanza di macrofite; temperatura fino a 24-25 °C.

La **REGIONE PADANA** è composta dalle seguenti idroecoregioni (livello 1 della tipizzazione di cui alla sezione A dell'allegato 3 del presente decreto): 1) Alpi Occidentali; 2) Prealpi_Dolomiti; 3) Alpi Centro-Orientali; 4) Alpi Meridionali; 5) Monferrato; 6) Pianura Padana; 7) Carso; 8) Appennino Piemontese; 9) Alpi Mediterranee – versante padano; 10) Appennino settentrionale – versanti padano e adriatico; 12) Costa Adriatica – parte settentrionale fino al Fiume Vomano compreso; 13) Appennino Centrale – parte settentrionale fino al Fiume Chienti compreso.

La **REGIONE ITALICO-PENINSULARE** è composta dalle seguenti idroecoregioni: 10) Appennino settentrionale – versante tirrenico; 11) Toscana; 12) Costa Adriatica – parte meridionale a sud del Fiume Vomano; 13) Appennino centrale – parte centrale e meridionale a sud del Fiume Chienti; 14) Roma_Viterbese; 15) Basso Lazio; 16) Basilicata_Tavoliere; 17) Puglia_Carsica; 18) Appennino meridionale; 19) Calabria_Nebrodi – parte continentale.

La **REGIONE DELLE ISOLE** è composta dalle seguenti idroecoregioni: 19) Calabria_Nebrodi – parte insulare; 20) Sicilia; 21) Sardegna.

Tenendo conto della zonazione ittica vengono individuate 9 zone zoogeografico-ecologiche fluviali principali riportate nella tab. 4.1.1/h.

Tabella 4.1.1/h – Zone zoogeografico-ecologiche fluviali principali individuabili in Italia

zone zoogeografico-ecologiche	REGIONI
	REGIONE PADANA
I	ZONA DEI SALMONIDI
II	ZONA DEI CIPRINIDI A DEPOSIZIONE LITOFILA
III	ZONA DEI CIPRINIDI A DEPOSIZIONE FITOFILA
	REGIONE ITALICO-PENINSULARE
IV	ZONA DEI SALMONIDI
V	ZONA DEI CIPRINIDI A DEPOSIZIONE LITOFILA
VI	ZONA DEI CIPRINIDI A DEPOSIZIONE FITOFILA
	REGIONE DELLE ISOLE
VII	ZONA DEI SALMONIDI
VIII	ZONA DEI CIPRINIDI A DEPOSIZIONE LITOFILA
IX	ZONA DEI CIPRINIDI A DEPOSIZIONE FITOFILA

Nella sezione B dell'Appendice al presente allegato sono indicate le 9 comunità ittiche attese che si assumono come comunità di riferimento. Le indagini correlate alle attività di monitoraggio condotte dalle Regioni e dalle Province autonome possono portare all'affinamento della comunità ittica attesa, mediante osservazioni ecologiche sugli habitat effettivamente presenti nei corsi d'acqua e l'analisi storico-bibliografica delle conoscenze sulla fauna ittica di ogni singola idroecoregione o tipo fluviale.

Le Regioni che, a seguito delle indagini sopraindicate, abbiano realizzato l'affinamento delle comunità ittiche attese, trasmettono i risultati delle indagini effettuate e le relative informazioni, corredate dalla documentazione scientifica di supporto, al Ministero dell'ambiente e della tutela del territorio e del mare.

Ai fini della classificazione, non sono considerate eventuali specie campionate non presenti nelle liste delle comunità ittiche attese e nelle liste delle specie aliene.

Tabella 4.1.1/i – Limiti di classe fra gli stati per l'indice Iseci

Limiti di classe				
	Elevato/Buono	Buono/Sufficiente	Sufficiente/Scarso	Scarso/Cattivo
Valore Iseci (i)	0,8	0,6	0,4	0,2

I valori riportati in Tabella 4.1.1/i corrispondono al valore più basso della classe superiore.

A.4.1.2 Criteri tecnici per la classificazione sulla base degli elementi di qualità fisico-chimica a sostegno

Ai fini della classificazione dello stato ecologico dei corpi idrici fluviali gli elementi fisico-chimici a sostegno del biologico da utilizzare sono i seguenti:

- Nutrienti (N-NH₄, N-NO₃, Fosforo totale);
- Ossigeno disciolto (% di saturazione).

Per un giudizio complessivo della classificazione si tiene conto, secondo i criteri riportati al paragrafo "Altri parametri", anche di:

- Temperatura;
- pH;
- Alcalinità (capacità di neutralizzazione degli acidi);
- Conduttività.

Nutrienti e ossigeno disciolto

I nutrienti e l'ossigeno disciolto, ai fini della classificazione, vengono integrati in un singolo descrittore LIM_{eco} (Livello di Inquinamento dai Macrodescrittori per lo stato ecologico) utilizzato per derivare la classe di qualità.

La procedura prevede che sia calcolato un punteggio sulla base della concentrazione, osservata nel sito in esame, dei seguenti macrodescrittori: N-NH₄, N-NO₃, Fosforo totale e Ossigeno disciolto (100 – % di saturazione O₂). Il punteggio LIM_{eco} da attribuire al sito rappresentativo del corpo idrico è dato dalla media dei singoli LIM_{eco} dei vari campionamenti effettuati nell'arco dell'anno in esame. Qualora nel medesimo corpo idrico si monitorino più siti per il rilevamento dei parametri fisico-chimici, il valore di LIM_{eco} viene calcolato come media ponderata (in base alla percentuale di corpo idrico rappresentata da ciascun sito) tra i valori di LIM_{eco} ottenuti per i diversi siti. Nel caso di monitoraggio operativo il valore di LIM_{eco} da attribuire al sito è dato dalla media dei valori di LIM_{eco} ottenuti per ciascuno dei 3 anni di campionamento. Per il monitoraggio di sorveglianza, si fa riferimento al LIM_{eco} dell'anno di controllo o, qualora il monitoraggio venisse effettuato per periodi più lunghi, alla media dei LIM_{eco} dei vari anni.

Il LIM_{eco} di ciascun campionamento viene derivato come media tra i punteggi attribuiti ai singoli parametri secondo le soglie di concentrazione indicate nella seguente tab. 4.1.2/a, in base alla concentrazione osservata.

Tab. 4.1.2/a - Soglie per l'assegnazione dei punteggi ai singoli parametri per ottenere il punteggio LIMeco

		Livello 1	Livello 2	Livello 3	Livello 4	Livello 5
	Punteggio*	1	0,5	0,25	0,125	0
Parametro						
100-O ₂ % sat.	Soglie**	≤ 10	≤ 20	≤ 40	≤ 80	> 80
N-NH ₄ (mg/l)		< 0,03	≤ 0,06	≤ 0,12	≤ 0,24	> 0,24
N-NO ₃ (mg/l)		< 0,6	≤ 1,2	≤ 2,4	≤ 4,8	> 4,8
Fosforo totale (µg/l)		< 50	≤ 100	≤ 200	≤ 400	> 400

* Punteggio da attribuire al singolo parametro

** Le soglie di concentrazione corrispondenti al Livello 1 sono state definite sulla base delle concentrazioni osservate in campioni (115) prelevati in siti di riferimento (49), appartenenti a diversi tipi fluviali. In particolare, tali soglie, che permettono l'attribuzione di un punteggio pari a 1, corrispondono al 75° percentile (N-NH₄, N-NO₃, e Ossigeno disciolto) o al 90° (Fosforo totale) della distribuzione delle concentrazioni di ciascun parametro nei siti di riferimento. I siti di riferimento considerati fanno parte di un database disponibile presso CNR-IRSA.

Per tipi fluviali particolari le Regioni e le Province Autonome possono derogare ai valori soglia di LIM_{eco} stabilendo soglie tipo specifiche diverse, purché sia dimostrato, sulla base di un'attività conoscitiva specifica ed il monitoraggio di indagine, che i livelli maggiori di concentrazione dei nutrienti o i valori più bassi di ossigeno disciolto sono attribuibili esclusivamente a ragioni naturali. Il valore di deroga e le relative motivazioni devono essere trasmesse al Ministero dell'ambiente e della tutela del territorio e del mare e devono comunque essere riportate nel Piano di gestione e nel Piano di tutela delle acque.

Il valore medio di LIM_{eco} calcolato per il periodo di campionamento è utilizzato per attribuire la classe di qualità al sito, secondo i limiti indicati nella successiva tab. 4.1.2/b.

Conformemente a quanto stabilito nella direttiva 2000/60/Ce, lo stato ecologico del corpo idrico risultante dagli elementi di qualità biologica non viene declassato oltre la classe sufficiente qualora il valore di LIM_{eco} per il corpo idrico osservato dovesse ricadere nella classe scarso o cattivo.

Tabella 4.1.2/b – Classificazione di qualità secondo i valori di LIM_{eco}

Stato	LIM _{eco}
Elevato *	≥ 0,66
Buono	≥ 0,50
Sufficiente	≥ 0,33
Scarso	≥ 0,17
Cattivo	< 0,17
* Il limite tra lo stato elevato e lo stato buono è stato fissato pari al 10° percentile dei campioni ottenuti da siti di riferimento	

Altri parametri

Gli altri parametri, temperatura, pH, alcalinità e conducibilità, sono utilizzati esclusivamente per una migliore interpretazione del dato biologico e non per la classificazione. Ai fini della classificazione in stato elevato è necessario che sia verificato che gli stessi non presentino segni di alterazioni antropiche e restino entro la forcella di norma associata alle condizioni territoriali inalterate. Ai fini della classificazione in stato buono, è necessario che sia verificato che detti parametri non siano al di fuori dell'intervallo dei valori fissati per il funzionamento dell'ecosistema tipo specifico e per il raggiungimento dei corrispondenti valori per gli elementi di qualità biologica.

A.4.1.3 Criteri tecnici per la classificazione sulla base degli elementi di qualità idromorfologica a sostegno

Nella classificazione dello stato ecologico dei corpi idrici fluviali, gli elementi idromorfologici a sostegno vengono valutati attraverso l'analisi dei seguenti aspetti (ciascuno dei quali descritto da una serie di parametri e/o indicatori):

- regime idrologico (quantità e variazione del regime delle portate);
- condizioni morfologiche (configurazione morfologica plano-altimetrica, configurazione delle sezioni fluviali, configurazione e struttura del letto, vegetazione nella fascia perifluviale, continuità fluviale – entità ed estensione degli impatti di opere artificiali sul flusso di acqua, sedimenti e biota -).

Per i tratti di corpo idrico candidati a siti di riferimento sono valutate anche le condizioni di habitat, conformemente a quanto riportato al successivo paragrafo "Condizioni di habitat".

Regime idrologico

L'analisi del regime idrologico è effettuata in corrispondenza di una sezione trasversale sulla base dell'Indice di Alterazione del Regime Idrologico Iari, che fornisce una misura dello scostamento del regime idrologico osservato rispetto a quello naturale che si avrebbe in assenza di pressioni antropiche.

L'indice di alterazione è definito in maniera differente a seconda che la sezione in cui si effettua la valutazione del regime idrologico sia dotata o meno di strumentazione per la misura, diretta o indiretta, della portata.

La serie delle portate naturali, utilizzata dall'Autorità competente per definire il regime idrologico di riferimento deve essere sufficientemente lunga per ottenere una stima idrologica affidabile. I dati di portata sono stimati o ricostruiti secondo le disponibilità territoriali. I criteri e i modelli di stima e/o ricostruzione della serie delle portate naturali devono essere riportati nei piani di gestione.

La valutazione dello stato del regime idrologico si articola in due fasi (Fase 1 e Fase 2).

Nella Fase 1, sulla base del valore assunto da Iari, è individuato il corrispondente stato del regime idrologico così come indicato nella tabella 4.1.3/a.

Tabella 4.1.3/a – Classi di stato idrologico

IARI	STATO
0 ≤ Iari ≤ 0,05	ELEVATO
0,05 < Iari ≤ 0,15	BUONO
0,15 < Iari	NON BUONO

Nel caso in cui il valore di Iari evidenzia la presenza di condizioni critiche, ossia corrispondenti ad uno stato inferiore al "BUONO" (Iari > 0,15), si procede alla Fase 2.

Nella Fase 2, si provvede ad un approfondimento per individuare l'origine della criticità e conseguentemente confermare o variare il giudizio espresso.

Nel caso di sezione strumentata, si effettua l'indagine derivata dal metodo Indicators of Hydrologic Alterations (IHA) che individua cinque componenti critiche del regime idrologico fondamentali per la regolazione dei processi ecologici fluviali.

La differenza tra parametri omologhi dedotti dalle due diverse serie, naturale e reale, è valutata rispetto ad un intervallo di accettabilità prefissato, che definisce l'accettabilità dello scostamento dalle condizioni naturali.

Qualora alcuni parametri non rientrino nell'intervallo di accettabilità a causa di un'alterazione imputabile a fattori naturali (es. variazioni climatiche), è possibile elevare la classe di stato idrologico (indicazioni e motivazioni dell'attribuzione del corpo idrico ad una classe più elevata devono essere riportate nei piani di gestione). In questi casi deve inoltre essere valutato se si tratti di una tendenza consolidata e in tal caso se sia opportuno rivedere le condizioni di riferimento.

Se invece le cause sono di origine antropica, si conferma la valutazione derivante dalla Fase 1 e si definiscono le misure per riportare i parametri idrologici critici all'interno dell'intervallo di accettabilità prefissato.

Nel caso di sezione non strumentata, nella Fase 2, occorre provvedere al monitoraggio sistematico della portata nella sezione in esame al fine di investigare le cause che hanno determinato le condizioni di criticità, e quindi confermare o modificare il giudizio precedentemente espresso secondo le indicazioni sopra riportate.

Condizioni morfologiche

Le condizioni morfologiche vengono valutate per ciascuno dei seguenti aspetti:

– continuità: la continuità longitudinale riguarda la capacità del corso d'acqua di garantire il transito delle portate solide; la continuità laterale riguarda il libero manifestarsi di processi fisici di esondazione e di erosione;

– configurazione morfologica: riguarda la morfologia planimetrica e l'assetto altimetrico;

– configurazione della sezione: riguarda le variazioni di larghezza e profondità della sezione fluviale;

– configurazione e struttura alveo: riguarda la struttura e le caratteristiche tessiturali dell'alveo;

– vegetazione nella fascia perfluviale: riguarda gli aspetti legati alla struttura ed estensione della vegetazione nella fascia perfluviale.

La classificazione si basa sul confronto tra le condizioni morfologiche attuali e quelle di riferimento in modo da poter valutare i processi evolutivi in corso e i valori dei parametri per descriverne lo stato e le tendenze evolutive future.

La valutazione dello stato morfologico viene effettuata considerando la funzionalità geomorfologica, l'artificialità e le variazioni morfologiche, che concorrono alla formazione dell'Indice di Qualità Morfologica, IQM.

Sulla base del valore assunto dall'IQM, è definita la classe di stato morfologico così come indicato nella tabella 4.1.3/b .

Tabella 4.1.3/b – Classi di stato morfologico

IQM	STATO
$0,85 \leq IQM \leq 1$	ELEVATO
$IQM < 0,85$	NON ELEVATO

Classificazione per gli aspetti idromorfologici

La classificazione per gli aspetti idromorfologici è ottenuta dalla combinazione dello stato definito dagli indici IQM e Iari secondo la tabella 4.1.3/c .

Tabella 4.1.3/c – Classi di stato idromorfologico

		STATO MORFOLOGICO	
		ELEVATO	NON ELEVATO
STATO IDROLOGICO	ELEVATO	ELEVATO	NON ELEVATO
	BUONO	ELEVATO	NON ELEVATO
	NON BUONO	NON ELEVATO	NON ELEVATO

Condizioni di habitat

Le condizioni di habitat sono valutate, secondo le modalità di seguito riportate, per i tratti di corpo idrico candidati a siti di riferimento. Le Regioni possono valutare le condizioni di habitat anche nei corpi idrici sottoposti a monitoraggio di sorveglianza per acquisire un quadro conoscitivo più articolato in relazione all'interpretazione del dato biologico.

La valutazione delle caratteristiche degli habitat è realizzata sulla base di informazioni (scala locale: tratto) relative ai seguenti aspetti: substrato, vegetazione nel canale e detrito organico, caratteristiche di erosione/deposito, flussi, continuità longitudinale, struttura e modificazione delle sponde, tipi di vegetazione/struttura delle sponde e dei territori adiacenti, uso del suolo adiacente al corso d'acqua e caratteristiche associate. Ai fini dell'attribuzione di un tratto fluviale allo stato elevato o non elevato, gli elementi sopra riportati devono essere formalizzati nelle seguenti categorie:

– diversificazione e qualità degli habitat fluviali e ripari;

– presenza di strutture artificiali nel tratto considerato;

– uso del territorio nelle aree fluviali e perfluviali.

Le informazioni relative a tali categorie, opportunamente mediate, concorrono a definire lo stato di qualità dell'habitat (Indice di Qualità dell'Habitat: IQH).

I limiti di classe per l'attribuzione dello stato elevato secondo la qualità dell'habitat sono riportati nelle tabelle 4.1.3/d e 4.1.3/e, separatamente per:

– corsi d'acqua temporanei e corsi d'acqua di pianura piccoli e molto piccoli;

– tutti i rimanenti tipi fluviali.

Tabella 4.1.3/d – Stato di qualità dell'habitat per i corsi d'acqua temporanei e per i corsi d'acqua di pianura piccoli e molto piccoli.

IQH	QUALITÀ HABITAT
$IQH \geq 0,81$	ELEVATO
$IQH < 0,81$	NON ELEVATO

Tabella 4.1.3/e – Stato di qualità dell'habitat per tutti i rimanenti tipi fluviali.

IQH	QUALITÀ HABITAT
$IQH \geq 0,90$	ELEVATO
$IQH < 0,90$	NON ELEVATO

Qualora nel medesimo corpo idrico si monitorino più tratti di corpo idrico candidati a sito di riferimento, per il rilevamento della qualità dell'habitat il valore di IQH è calcolato come media ponderata tra i diversi tratti. Occorre valutare quale percentuale del corpo idrico i diversi tratti in esame rappresentino. Il valore di IQH calcolato per un tratto andrà moltiplicato per la percentuale di corpo idrico che esso rappresenta; tale valore andrà quindi sommato al valore di IQH calcolato in un altro tratto del medesimo corpo idrico moltiplicato per la percentuale di rappresentatività del tratto nel corpo idrico.

La classificazione si basa sul rapporto tra le condizioni osservate e quelle attese in condizioni di riferimento. Nella sezione C dell'Appendice vengono riportati i valori di riferimento utili per il calcolo dei rapporti di qualità, qualora il metodo di valutazione IQH utilizzato fosse basato sull'applicazione del metodo "CARAVAGGIO".

Ai fini della classificazione, qualora si faccia anche ricorso alla valutazione delle condizioni di habitat, lo stato idromorfologico complessivo, come riportato in tabella 4.1.3/f, è ottenuto dall'integrazione delle seguenti componenti:

- la classe ottenuta dagli aspetti idromorfologici;
- la classe ottenuta dalla qualità dell'habitat.

Tabella 4.1.3/f – Classificazione dello stato idromorfologico complessivo qualora sia valutata l'informazione relativa all'habitat.

		ASPETTI IDROMORFOLOGICI	
		ELEVATO	NON ELEVATO
HABITAT	ELEVATO	ELEVATO	ELEVATO
	NON ELEVATO	ELEVATO	NON ELEVATO

A.4.2 Corpi idrici lacustri

Nella classificazione dello stato ecologico dei corpi idrici lacustri gli elementi di qualità biologica da considerare sono i seguenti:

- Fitoplancton
- Macrofite
- Pesci

Macrotipi lacustri per la classificazione

Ai fini della classificazione, i tipi lacustri di cui all'allegato 3 del presente Decreto legislativo sono aggregati nei macrotipi come indicati alla Tabella 4.2/a

Tabella 4.2/a – Accorpamento dei tipi lacustri italiani in macrotipi

Macrotipo	Descrizione	Tipi di cui alla lettera A2 dell'allegato 3 del presente Decreto legislativo
L1	Laghi con profondità massima maggiore di 125 m	AL-3
L2	Altri laghi con profondità media maggiore di 15 m	Laghi appartenenti ai tipi ME-4/5/7, AL-6/9/10 e AL-1/2, limitatamente a quelli profondi più di 15 m.
L3	Laghi con profondità media minore di 15 m, non polimittici	Laghi appartenenti ai tipi ME-2/3/6, AL-5/7/8, S e AL-1/2, limitatamente a quelli profondi meno di 15 m.
L4	Laghi polimittici	Laghi appartenenti ai tipi ME-1, AL-4
I1	Invasi dell'ecoregione mediterranea con profondità media maggiore di 15 m	Invasi appartenenti ai tipi ME-4/5
I2	Invasi con profondità media maggiore di 15 m	Invasi appartenenti ai tipi ME-7, AL-6/9/10 e AL-1/2, limitatamente a quelli profondi più di 15 m.
I3	Invasi con profondità media minore di 15 m, non polimittici	Invasi appartenenti ai tipi ME-2/3/6, AL-5/7/8, S e AL-1/2, limitatamente a quelli profondi meno di 15 m.
I4	Invasi polimittici	Invasi appartenenti ai tipi ME-1, AL-4

A.4.2.1 Criteri tecnici per la classificazione sulla base degli elementi di qualità biologica

Fitoplancton

La classificazione dei laghi e degli invasi a partire dal fitoplancton si basa sulla media dei valori di due indici, l'Indice medio di biomassa e l'Indice di composizione.

Il calcolo di questi due indici si basa a sua volta su più indici componenti: Concentrazione media di clorofilla a, Biovolume medio, PTIot (PTIot, PTIspecies, MedPTI) e Percentuale di cianobatteri caratteristici di acque eutrofe.

Come indicato in tab. 4.2.1/a, l'Indice medio di biomassa è ottenuto, per tutti i macrotipi, come media degli Rqe normalizzati della Concentrazione della clorofilla a e del Biovolume.

L'Indice di composizione è invece ottenuto attraverso indici diversi in relazione alla loro applicabilità ai differenti macrotipi; il suo valore può così corrispondere all'Rqe normalizzato del PTIot o del PTIspecies, ovvero alla media degli Rqe normalizzati del MedPTI e della Percentuale di cianobatteri.

L'Indice complessivo per il fitoplancton (Icf), determinato sulla base dei dati di un anno di campionamento, si ottiene come media degli Indici medi di composizione e biomassa.

Per la classificazione nel caso di monitoraggio operativo si utilizza il valore medio dei tre Icf calcolati annualmente.

Tabella 4.2.1/a – Componenti degli indici da mediare per il calcolo dell'Indice finale di classificazione

Macrotipi	Indice medio di biomassa*		Indice di composizione**	
L2, L3, L4, I2, I3, I4	Concentrazione media di clorofilla a	Biovolume medio	PTIot	
L1	Concentrazione media di clorofilla a	Biovolume medio	PTIspecies	
I1	Concentrazione media di clorofilla a	Biovolume medio	MedPTI	Percentuale di cianobatteri caratteristici di acque eutrofe

*Calcolato come media degli Rqe normalizzati degli indici componenti sottostanti

**Corrispondente all'Rqe normalizzato del singolo indice componente sottostante, o calcolato come media degli Rqe normalizzati dei due indici componenti sottostanti per il solo macrotipo I1

Limiti di classe e classificazione

In tabella 4.2.1/b sono riportati i valori di Rqe relativi ai limiti di classe dell'Indice complessivo per il fitoplancton (Icf). Nelle successive tabelle vengono riportati i limiti di classe ed i relativi valori di riferimento, distinti per macrotipi, per la Concentrazione media annua di clorofilla a, il Biovolume medio, la Percentuale di cianobatteri, il MedPTI, il PTIot e il PTIspecies.

Tabella 4.2.1/b – Limiti di classe, espressi come rapporti di qualità ecologica (Rqe), dell'Indice complessivo per il fitoplancton

Stato	Limiti di classe (Rqe)
Elevato/Buono	0,8
Buono/Sufficiente	0,6
Sufficiente/Scarso	0,4
Scarso/Cattivo	0,2

Nelle tabelle seguenti si riportano i valori di Rqe relativi ai limiti di classe ed ai valori di riferimento degli indici componenti.

Tabella 4.2.1/c – Limiti di classe Rqe per la concentrazione media annua di clorofilla a

Macrotipi	Valore di riferimento. ($\mu\text{g L}^{-1}$)	Limiti di classe							
		Elevato/Buono		Buono/Sufficiente		Sufficiente/Scarso		Scarso/Cattivo	
		Valore ($\mu\text{g L}^{-1}$)	Rqe	Valore ($\mu\text{g L}^{-1}$)	Rqe	Valore ($\mu\text{g L}^{-1}$)	Rqe	Valore ($\mu\text{g L}^{-1}$)	Rqe
L3, L4, I3, I4	3,3	4,4*	0,75*	8	0,41	14,5	0,23	26,4	0,13
I1	1,8	*	*	4,2	0,43	7,5	0,24	13,8	0,13
L1, L2, I2	1,9	2,7*	0,70*	4,7	0,40	8,2	0,23	14,2	0,13

* gli invasi non possono avere classe di qualità elevata a causa della loro non naturalità idromorfologica

I valori riportati in Tabella 4.2.1/c corrispondono al valore più basso della classe superiore.

Tabella 4.2.1/d – Limiti di classe Rqe del Biovolume medio annuo

Macrotipi	Valore di riferimento. ($\text{mm}^3 \text{L}^{-1}$)	Limiti di classe							
		Elevato/Buono		Buono/Sufficiente		Sufficiente/Scarso		Scarso/Cattivo	
		Valore ($\text{mm}^3 \text{L}^{-1}$)	Rqe	Valore ($\text{mm}^3 \text{L}^{-1}$)	Rqe	Valore ($\text{mm}^3 \text{L}^{-1}$)	Rqe	Valore ($\text{mm}^3 \text{L}^{-1}$)	Rqe
L3, L4, I3, I4	0,70	1,1*	0,64*	2,7	0,26	6,6	0,11	16,3	0,04
I1	0,76	*	*	2,1	0,36	5,1	0,15	12,7	0,06
L1, L2, I2	0,30	0,50*	0,60*	1,2	0,25	2,9	0,10	7,0	0,04

* gli invasi non possono avere classe di qualità elevata a causa della loro non naturalità idromorfologica

I valori riportati in Tabella 4.2.1/d corrispondono al valore più basso della classe superiore.

Tabella 4.2.1/e – Limiti di classe Rqe per la percentuale di cianobatteri

Macrotipi	Valore di riferimento. (%)	Limiti di classe							
		Elevato/Buono		Buono/Sufficiente		Sufficiente/Scarso		Scarso/Cattivo	
		Valore (%)	Rqe	Valore (%)	Rqe	Valore (%)	Rqe	Valore (%)	Rqe
I1	0	*	*	28	0,72	39	0,61	48	0,52

* gli invasi non possono avere classe di qualità elevata a causa della loro non naturalità idromorfologica

I valori riportati in Tabella 4.2.1/e corrispondono al valore più basso della classe superiore.

Tabella 4.2.1/f – Limiti di classe Rqe per l'indice MedPTI

Macrotipi	Valore di riferimento.	Limiti di classe							
		Elevato/Buono		Buono/Sufficiente		Sufficiente/Scarso		Scarso/Cattivo	
		Valore	Rqe	Valore	Rqe	Valore	Rqe	Valore	Rqe
I1	3,10	*	*	2,45	0,79	2,13	0,69	1,81	0,59

* gli invasi non possono avere classe di qualità elevata a causa della loro non naturalità idromorfologica

I valori riportati in Tabella 4.2.1/f corrispondono al valore più basso della classe superiore.

Tabella 4.2.1/g – Limiti di classe Rqe per l'indice PTIot

Macrotipi	Valore di riferimento	Limiti di classe							
		Elevato/Buono		Buono/Sufficiente		Sufficiente/Scarso		Scarso/Cattivo	
		Valore	Rqe	Valore	Rqe	Valore	Rqe	Valore	Rqe
L2, I2	3,61	3,43*	0,95*	3,22	0,89	3,00	0,83	2,78	0,77
L3, L4, I3, I4	3,55	3,37*	0,95*	3,01	0,85	2,66	0,75	2,31	0,65

* gli invasi non possono avere classe di qualità elevata a causa della loro non naturalità idromorfologica

I valori riportati in Tabella 4.2.1/g corrispondono al valore più basso della classe superiore.

Tabella 4.2.1/h – Limiti di classe Rqe dell'indice PTIspecies

Macrotipi	Valore di riferimento	Limiti di classe							
		Elevato/Buono		Buono/Sufficiente		Sufficiente/Scarso		Scarso/Cattivo	
		Valore	Rqe	Valore	Rqe	Valore	Rqe	Valore	Rqe
L1	4,30	4,00	0,93	3,50	0,82	3,05	0,71	2,58	0,60

I valori riportati in Tabella 4.2.1/h corrispondono al valore più basso della classe superiore.

Macrofite

L'elemento biologico macrofite, o piante acquatiche, basa la classificazione dei laghi sull'utilizzo delle sole specie idrofite, cioè quelle macrofite che hanno modo di svilupparsi in ambienti puramente acquatici o su terreni o substrati che almeno periodicamente vengono sommersi dall'acqua.

Le metriche applicate alle macrofite per la classificazione degli ambienti lacustri sono in totale cinque: la massima profondità di crescita, la frequenza relativa delle specie con forma di colonizzazione sommersa, la frequenza delle specie esotiche, la diversità calcolata come indice Simpson e il punteggio trofico per ciascuna specie. Le metriche permettono di calcolare due indici MTIspecies, per i laghi di categoria L-AL3, e MacroIMMI, per i laghi appartenenti alle tipologie L-AL4, L-AL5 e L-AL6.

Allo stato attuale questi indici non trovano applicazione per i laghi mediterranei.

La metodologia di classificazione è diversa a seconda dell'indice che viene applicato e quindi della tipologia di lago che deve essere classificato.

Per determinare il valore dell'indice MTIspecies occorre calcolare per ciascun sito (inteso come porzione continua di riva, di ampiezza variabile, al cui interno è possibile individuare una comunità macrofite omogenea in termini di composizione specifica) la media ponderata dei valori trofici di ciascuna specie rispetto alle abbondanze relative e, per l'intero corpo idrico, la media ponderata del valore ottenuto per ciascun sito rispetto alla lunghezza totale dei siti con presenza di vegetazione.

Per la determinazione del valore dell'indice MacroIMMI sono necessari due passaggi successivi: il primo passaggio prevede il calcolo in ciascun sito (definito come sopradetto) della media dei valori ottenuti di ciascuna metrica; il secondo passaggio prevede il calcolo della media ponderata dei valori in ciascun sito rispetto alla lunghezza totale dei siti con presenza di vegetazione. L'ambiente di applicazione è costituito dai laghi polimittici o non polimittici con profondità massima minore o uguale a 125 m.

Limiti di classe e classificazione

In tabella 4.2.1/i e in tabella 4.2.1/l sono riportati i limiti di classe e i valori di riferimento, distinti per macrotipi, rispettivamente per gli indici finali MTIspecies e MacroIMMI. Nelle tabelle successive sono indicati i limiti di classe e i valori di riferimento, distinti per macrotipi,

per le metriche (massima profondità di crescita, frequenza relativa delle specie sommerse, frequenza delle specie esotiche, diversità, punteggio trofico per ciascuna specie) da utilizzare per il calcolo dei suddetti indici.

Tabella 4.2.1/i – Limiti di classe Rqe per MTIspecies

Macrotipi	Valore di riferimento	Limiti di classe							
		Elevato/Buono		Buono/Sufficiente		Sufficiente/Scarso		Scarso/Cattivo	
		Valore	Rqe	Valore	Rqe	Valore	Rqe	Valore	Rqe
L1	1	0,65	0,65	0,5	0,5	0,4	0,4	0,2	0,2

I valori riportati in Tabella 4.2.1/i corrispondono al valore più basso della classe superiore.

Tabella 4.2.1/l – Limiti di classe Rqe per MacroIMMI

Macrotipi	Valore di riferimento	Limiti di classe							
		Elevato/Buono		Buono/Sufficiente		Sufficiente/Scarso		Scarso/Cattivo	
		Valore	Rqe	Valore	Rqe	Valore	Rqe	Valore	Rqe
L2, L3	1	0,86	0,86	0,69	0,69	0,58	0,58	0,42	0,42
L4	1	0,87	0,87	0,72	0,72	0,63	0,63	0,46	0,46

I valori riportati in Tabella 4.2.1/l corrispondono al valore più basso della classe superiore.

Tabella 4.2.1/m – Limiti di classe Rqe per la massima profondità di crescita

Macrotipi	Valore di riferimento	Limiti di classe							
		Elevato/Buono		Buono/Sufficiente		Sufficiente/Scarso		Scarso/Cattivo	
		Valore	Rqe	Valore	Rqe	Valore	Rqe	Valore	Rqe
L2, L3	15	12*	0,80	8	0,53	4	0,26	2	0,13

* Nel caso il lago abbia profondità inferiore ai 12 m il valore di limite tra la classe alta e la classe buona è da considerarsi compreso tra l'80 e il 100% della profondità massima.

I valori riportati in Tabella 4.2.1/m corrispondono al valore più basso della classe superiore.

Tabella 4.2.1/n – Limiti di classe Rqe per la frequenza relativa delle specie sommerse

Macrotipi	Valore di riferimento	Limiti di classe							
		Elevato/Buono		Buono/Sufficiente		Sufficiente/Scarso		Scarso/Cattivo	
		Valore	Rqe	Valore	Rqe	Valore	Rqe	Valore	Rqe
L2, L3, L4	86	72	0,84	65	0,75	58	0,67	43	0,50

I valori riportati in Tabella 4.2.1/n corrispondono al valore più basso della classe superiore.

Tabella 4.2.1/o – Limiti di classe Rqe per la frequenza delle specie esotiche

Macrotipi	Valore di riferimento	Limiti di classe							
		Elevato/Buono		Buono/Sufficiente		Sufficiente/Scarso		Scarso/Cattivo	
		Valore	Rqe	Valore	Rqe	Valore	Rqe	Valore	Rqe
L2, L3, L4	100	99	0,99	80	0,8	70	0,7	55	0,55

I valori riportati in Tabella 4.2.1/o corrispondono al valore più basso della classe superiore.

Tabella 4.2.1/p – Limiti di classe Rqe per la Diversità

Macrotipi	Valore di riferimento	Limiti di classe							
		Elevato/Buono		Buono/Sufficiente		Sufficiente/Scarso		Scarso/Cattivo	
		Valore	Rqe	Valore	Rqe	Valore	Rqe	Valore	Rqe
L2, L3, L4	92,5	90	0,97	85,5	0,92	80,5	0,87	70	0,76

I valori riportati in Tabella 4.2.1/p corrispondono al valore più basso della classe superiore.

Tabella 4.2.1/q – I limiti di classe Rqe per il punteggio trofico per ciascuna specie

Macrotipi	Valore di riferimento	Limiti di classe							
		Elevato/Buono		Buono/Sufficiente		Sufficiente/Scarso		Scarso/Cattivo	
		Valore	Rqe	Valore	Rqe	Valore	Rqe	Valore	Rqe
L2, L3, L4	1	0,7	0,7	0,5	0,5	0,4	0,4	0,2	0,2

I valori riportati in Tabella 4.2.1/q corrispondono al valore più basso della classe superiore.

Pesci

La classificazione dei laghi per l'elemento biologico pesci è effettuata attraverso l'applicazione dell'indice Lfi (Lake Fish Index – Lfi). Tale indice è composto da cinque metriche. Il Lfi è applicabile ad ogni lago con superficie > 0,5 km² dell'Ecoregione Alpina e dell'Ecoregione Mediterranea.

Per ogni bacino lacustre sono definite delle specie indicatrici (specie chiave e tipo-specifiche) per la valutazione dello stato della fauna ittica.

Il valore degli Rqe per ogni metrica è definito dal rapporto tra il punteggio della metrica e il punteggio della stessa assunto in condizioni di riferimento⁴.

Il valore del Rapporto di Qualità Ecologica finale Rqetot, per la valutazione dello stato della fauna ittica, è calcolato come media aritmetica dei valori degli Rqe delle singole metriche.

Limiti di classe e classificazione

In tabella 4.2.1/r sono riportati i valori di Rqetot relativi ai limiti di classe dell'Indice Lfi.

Nelle successive tabelle vengono riportati i limiti di classe ed i relativi valori di riferimento per le seguenti metriche:

– abbondanza relativa delle specie chiave NPUS (Numero Per Unità di Sforzo) – metrica 1;

– struttura di popolazione delle specie chiave – Indice di struttura PSD – metrica 2;

– successo riproduttivo delle specie chiave e delle specie tipo-specifiche – metrica 3;

– diminuzione (%) del numero di specie chiave e tipo-specifiche – metrica 4;

– presenza di specie ittiche alloctone ad elevato impatto – metrica 5.

Tabella 4.2.1/r – Limiti di classe Rqetot per la valutazione dello stato della fauna ittica nei laghi con superficie > 0,5km²

Stato	Limiti di classe (Rqe _{tot})
-------	--

Elevato/Buono	0,8
Buono/Sufficiente	0,6
Sufficiente//Scarso	0,4
Scarso/Cattivo	0,2

Tabella 4.2.1/s – Limiti di classe Rqe1 per la metrica 1

	Valori di Riferimento	Limiti di classe			
		Elevato/Buono	Buono/Sufficiente	Sufficiente/Scarso	Scarso/Cattivo
Rqe ₁	1	0,8	0,6	0,4	0,2
Abbondanza relativa delle specie chiave - NPUS	>60	7-60	1-6	non catturati nel monitoraggio ma segnalati da osservazioni o statistiche di pesca negli ultimi 5 anni	Né catturati né segnalati negli ultimi 5 anni da osservazioni o statistiche di pesca
Punteggio metrica	10	8	6	4	2

I valori riportati in tab. 4.2.1/s corrispondono al valore più basso della classe superiore.

Tabella 4.2.1/t – Limiti di classe Rqe2 per la metrica 2

	Valori di Riferimento	Limiti di classe	
		Elevato/ Buono	Buono/ Sufficiente
Rqe ₂	1	0,6	0,2
Indice PSD	35-65	25-34/66-75	<25/>75
Punteggio metrica	10	6	2

I valori riportati in tab. 4.2.1/t corrispondono al valore più basso della classe superiore.

Tabella 4.2.1/u – Limiti di classe Rqe3 per la metrica 3

	Valori di riferimento	Limiti di classe			
		Elevato/ Buono	Buono/ Sufficiente	Sufficiente / Scarso	Scarso/ Cattivo
Rqe ₃	1	0,8	0,6	0,4	0,2
Successo riproduttivo delle specie chiave e tipo-specifiche	>80%	80-66%	65-51%	50-25%	<25%
Punteggio metrica	10	8	6	4	2

I valori riportati in tab. 4.2.1/u corrispondono al valore più basso della classe superiore.

Tabella 4.2.1/v – Limiti di classe Rqe4 per la metrica 4

	Valori di Riferimento	Limiti di classe			
		Elevato/Buono	Buono/Sufficiente	Sufficiente/Scarso	Scarso/Cattivo
Rqe ₄	1	0,8	0,6	0,4	0,2
Diminuzione specie ittiche chiave e tipo-specifiche	<20%	20-40%	41-60%	61-80%	>80%
Punteggio metrica	10	8	6	4	2

I valori riportati in tab. 4.2.1/v corrispondono al valore più basso della classe superiore.

Tabella 4.2.1/z – Limiti di classe Rqe5 per la metrica 5

	Valori di Riferimento	Limiti di classe			
		Elevato/Buono	Buono/Sufficiente	Sufficiente/Scarso	Scarso/Cattivo
Rqe ₄	1	0,8	0,6	0,4	0,2
% specie alloctone	<20%	20-40%	41-60%	61-80%	>80%
Punteggio metrica	10	8	6	4	2

I valori riportati in tab. 4.2.1/z corrispondono al valore più basso della classe superiore.

Per quanto riguarda l'Eqb "pesci" ogni lago è considerato come un unico corpo idrico.

Nei laghi con superficie superiore a 50km² — il cui campionamento presuppone la suddivisione in sottobacini — il valore finale degli Rqe è calcolato come media aritmetica degli Rqe calcolati per ogni sottobacino.

A.4.2.2 Criteri tecnici per la classificazione sulla base degli elementi di qualità fisico-chimica a sostegno

Ai fini della classificazione dello stato ecologico dei corpi idrici lacustri gli elementi fisico-chimici a sostegno del biologico da utilizzare sono i seguenti:

- fosforo totale;
- trasparenza;
- ossigeno ipolimnico;

Per un giudizio complessivo della classificazione si tiene conto, secondo i criteri riportati al paragrafo "Altri parametri", anche di:

- pH;
- alcalinità;
- conducibilità;
- ammonio.

Fosforo totale, trasparenza e ossigeno disciolto (LTL_{eco})

Ai fini della classificazione, il fosforo totale, la trasparenza e l'ossigeno disciolto vengono integrati in un singolo descrittore LTL_{eco} (livello trofico laghi per lo stato ecologico) secondo la metodologia di seguito riportata basata su un numero di campionamenti annuali pari a quelli previsti dal protocollo di campionamento Apat 46/2007 -. La procedura per il calcolo dell'LTL_{eco} prevede l'assegnazione di un punteggio per fosforo totale, trasparenza e ossigeno ipolimnico, misurati in sito, sulla base di quanto indicato nelle tabelle 4.2.2/a, 4.2.2/b, 4.2.2/c del presente paragrafo. Dette tabelle riportano punteggi distinti per i livelli corrispondenti alle classi elevata, buona e sufficiente per i singoli parametri.

I livelli per il fosforo totale, di cui alla tab. 4.2.2/a, sono riferiti alla concentrazione media, ottenuta come media ponderata rispetto ai volumi o all'altezza degli strati, nel periodo di piena circolazione alla fine della stagione invernale, anche per i laghi e gli invasi meromittici.

Tabella 4.2.2/a – Individuazione dei livelli per il Fosforo Totale (µg/l)

Valore di fosforo per macrotipi		Livello 1	Livello 2	Livello 3
	Punteggio	5	4	3
L1, L2, I1, I2		≤ 8 (*)	≤ 15	>15
L3, L4, I3, I4		≤ 12 (**)	≤ 20	>20

(*) Valori di riferimento < 5 µg/l

(**) Valori di riferimento < 10 µg/l

I valori di trasparenza per l'individuazione dei livelli, di cui alla tab. 4.2.2/b, sono ricavati mediante il calcolo della media dei valori riscontrati nel corso dell'anno di monitoraggio.

Tabella 4.2.2/b – Individuazione dei livelli per la trasparenza (metri)

Valore di trasparenza per macrotipi		Livello 1	Livello 2	Livello 3
	Punteggio	5	4	3
L1, L2, I1, I2		≥ 10 (*)	≥ 5,5	<5,5
L3, L4, I3, I4		≥ 6 (**)	≥ 3	<3

(*) Valori di riferimento >15 m

(**) Valori di riferimento >10 m

La concentrazione dell'Ossigeno ipolimnico è ottenuta come media ponderata rispetto al volume degli strati. In assenza dei volumi possono essere utilizzate le altezze degli strati considerati. I valori di saturazione dell'ossigeno da utilizzare per la classificazione sono quelli misurati nell'ipolimnio alla fine del periodo di stratificazione. In tab. 4.2.2/c, sono riportati i valori per l'individuazione dei livelli dell'ossigeno disciolto.

Tabella 4.2.2/c – Individuazione dei livelli per l'Ossigeno disciolto (% saturazione)

Valore di ossigeno disciolto per macrotipo		Livello 1	Livello 2	Livello 3
	Punteggio	5	4	3
Tutti		>80% (*)	>40% <80%	≤40%

(*) Valori di riferimento >90%

La somma dei punteggi ottenuti per i singoli parametri (fosforo totale, trasparenza e ossigeno ipolimnico) costituisce il punteggio da attribuire all'LTL_{eco}, utile per l'assegnazione della classe di qualità secondo i limiti definiti nella tabella 4.2.2/d di seguito riportata.

Tabella 4.2.2/d – Limiti di classe in termini di LTL_{eco}

Classificazione stato	Limiti di classe	Limiti di classe in caso di trasparenza ridotta per cause naturali
Elevato	15	10
Buono	12-14	8-9
Sufficiente	< 12	< 8

Nel caso di monitoraggio operativo, per la classificazione si utilizzano le medie dei valori misurati nei tre anni per ogni singolo parametro. Nel caso di monitoraggio di sorveglianza si fa riferimento ai valori o di un singolo anno o alla media dei valori misurati negli anni di monitoraggio. Qualora nel medesimo corpo idrico si monitorino più siti per il rilevamento dei parametri fisico-chimici, ai fini della classificazione del corpo idrico si considera lo stato più basso tra quelli attribuiti alle singole stazioni.

I valori di cui alle tabelle 4.2.2/a, 4.2.2/b, e 4.2.2/c sopra riportate possono essere derogati qualora coesistano le seguenti condizioni:

- gli elementi di qualità biologica del corpo idrico sono risultati in stato buono o elevato;
- il superamento dei valori tabellari è dovuto alle caratteristiche peculiari del corpo idrico;
- non sono presenti pressioni che comportino l'aumento di nutrienti ovvero siano state messe in atto tutte le necessarie misure per ridurre adeguatamente l'impatto delle pressioni presenti.

Limitatamente al parametro trasparenza, i limiti previsti dalla tabella 4.2.2/b possono essere derogati qualora l'autorità competente verifichi che la diminuzione di trasparenza è principalmente causata dalla presenza di particolato minerale sospeso dipendente dalle caratteristiche naturali del corpo idrico. Inoltre, qualora l'autorità competente verifichi che la concentrazione di riferimento del Fosforo Totale (µg/l) per un determinato lago o invaso, con particolare attenzione alla categoria dei polimittici, determinata con metodi paleolimnologici o altri modelli previsionali attendibili, risulti essere superiore ai valori indicati in tabella 4.2.2/a possono essere derivati altri limiti meno restrittivi utilizzando la relazione TP/Chl-a dei laghi alpini (Oecd,1982).

Nel caso di deroga, il corpo idrico non subisce il declassamento a causa del superamento dei valori tabellari dei nutrienti.

Nei piani di gestione devono essere riportate le motivazioni dettagliate che giustificano l'applicazione della deroga ed il nuovo valore di riferimento per il parametro utilizzato in deroga.

I corpi idrici ai quali è stata applicata la deroga per i valori dei nutrienti, sono sottoposti a monitoraggio operativo e a verifica annuale finalizzata ad accertare l'assenza di un andamento di crescita statisticamente significativo, valutato sulla base di tre anni di campionamenti stagionali nella colonna d'acqua e, se disponibili, dal confronto con dati pregressi.

Altri parametri

Per quanto riguarda temperatura, pH, alcalinità, conducibilità e ammonio (nell'epilimnio) deve essere verificato che, ai fini della classificazione in stato elevato, non presentino segni di alterazioni antropiche e restino entro la variabilità di norma associata alle condizioni inalterate con particolare attenzione agli equilibri legati ai processi fotosintetici. Ai fini della classificazione in stato buono, deve essere verificato che essi non raggiungano livelli superiori alla forcella fissata per assicurare il funzionamento dell'ecosistema tipico specifico e il raggiungimento dei corrispondenti valori per gli elementi di qualità biologica. I suddetti parametri chimico-fisici ed altri non qui specificati, sono utilizzati esclusivamente per una migliore interpretazione del dato biologico, ma non sono da utilizzarsi per la classificazione.

A.4.2.3 Criteri tecnici per la classificazione dei laghi e dei corpi idrici lacustri naturali-ampliati o soggetti a regolazione sulla base degli elementi di qualità idromorfologica a sostegno

Nella classificazione dello stato ecologico dei laghi e dei corpi idrici lacustri naturali-ampliati o soggetti a regolazione gli elementi idromorfologici a sostegno del biologico da utilizzare sono:

- il livello
- i parametri morfologici.

Livello

L'utilizzo del livello per la classificazione avviene attraverso il calcolo della sintesi annuale (Sa) dei dati mensili di livello (Im) come di seguito riportato.

La sintesi annuale Sa è definita come la media pesata dei valori ricavati per ciascun mese (Im) dell'anno da valutare, con peso 2 per i mesi da gennaio a luglio (compreso) e peso 1 per i restanti mesi e si applica a tutti i macrotipi. In tab. 4.2.3/a si riportano i limiti di classe per la sintesi annuale Sa.

Tabella 4.2.3/a – Limiti di classe espressi come Sa

Classificazione stato	Limiti di classe
Elevato (*)	Sa ≤ 1,25
Buono	1,25 < Sa ≤ 1,5

(*) Sa ≤ 1 rappresentano le condizioni di riferimento

Si definisce il valore mensile di livello (Im) come:

Im = ΔH mensile misurato / ΔH di riferimento

(ΔH = variazione di livello)

La valutazione di qualità del livello mensile deve essere distinta per condizione di piovosità (bassa, media o elevata) e per macrotipi.

Le condizioni di piovosità, avute nel mese precedente a quello di misura del livello, sono stabilite sulla base delle seguenti definizioni:

– condizione bassa: assenza di precipitazione sensibile (cioè > 1 mm), nel mese precedente a quello di misura. In alternativa utilizzare SPI;

– condizione media: piovosità media mensile, nel mese precedente a quello di misura, calcolata su almeno 10 anni di osservazione;

– condizione elevata: piovosità, nel mese precedente a quello di misura, al di sopra (+ 30%) delle piogge medie mensili calcolate su almeno 10 anni di osservazione. In alternativa utilizzare SPI.

Nella successiva tab. 4.2.3/b si riportano i ΔH di riferimento per le diverse condizioni di piovosità (bassa, media o elevata).

Tabella 4.2.3/b – ΔH di riferimento

ΔH	Macrotypi	
	L3, L4, I3*, I4*	L1, L2, I1*, I2*
Valore di riferimento in condizioni di piovosità bassa ΔH (cm)	15	30
Valore di riferimento in condizioni di piovosità media ΔH (cm)	10	20
Valore di riferimento in condizioni di piovosità elevata ΔH (cm)	25	80

* in questo caso sono da intendersi solo invasi identificati come corpi idrici lacustri naturali-ampliati o soggetti a regolazione

In alternativa alla classificazione con Sa, per casi specifici, le Regioni possono classificare attraverso la variazione di livello ΔH giornaliera come riportato in tabella 4.2.3/c

Tabella 4.2.3/c – Classificazione secondo i valori di ΔH giornalieri

Classificazione stato	Descrizione	Limiti di classe
Elevato (*)	Si ammette un utilizzo antropico incidente per un 5% in più rispetto alle condizioni di riferimento	ΔH ≤ 10%/giorno profondità media (calcolata su 15-20 gg consecutivi, precedenti l'abbassamento) ΔH < 25 cm/giorno (abbassamento sotto il livello medio pluriennale)
Buono	Si ammette un utilizzo antropico incidente per un 10% in più rispetto alle condizioni di riferimento	10% < ΔH ≤ 15%/giorno profondità media (calcolata su 15-20 gg consecutivi, precedenti l'abbassamento) 25 ≤ ΔH < 30 cm/giorno (abbassamento sotto il livello medio pluriennale)

(*) ΔH ≤ 5%/giorno profondità media (calcolata su 15-20 gg consecutivi, precedenti l'abbassamento) ΔH < 20 cm/giorno (abbassamento sotto il livello medio pluriennale) rappresentano le condizioni di riferimento per il parametro livello.

I valori di livello misurati (giornalieri, settimanali, o mensili) devono essere riportati al riferimento assoluto (rispetto al livello del mare), per permettere una confrontabilità a livello nazionale dei dati raccolti.

Parametri morfologici

I parametri morfologici da valutare ai fini della classificazione morfologica di un corpo idrico sono:

– la linea di costa intesa come la zona identificata attraverso il perimetro del corpo idrico lacustre;

– l'area litorale intesa come la parte di sponda che si trova tra il canneto, se presente, e le piante emerse galleggianti oppure, in assenza della zona a canneto, la zona tra il livello medio pluriennale del corpo idrico lacustre, dove batte l'onda, e la zona dove arrivano le macrofite emerse, galleggianti;

– il substrato inteso come la tipologia del materiale di cui sono composte sia la zona litorale che la zona pelagica;

– la profondità o interrimento intesa come evoluzione morfologica del fondo del corpo idrico lacustre, considerando in particolare i delta alluvionali.

Il metodo di riferimento per la valutazione dei suddetti parametri è il Lake Habitat Survey (Lhs).

Tale metodo, mediante l'indice di alterazione morfologica (Lhms), permette di esprimere un giudizio di sintesi sulla qualità morfologica attraverso l'elaborazione di dati raccolti in campo. Il metodo si basa sull'osservazione di 10 punti o sezioni (Hab-plot), ugualmente distribuite lungo tutto il perimetro del corpo idrico lacustre, in ciascuna delle quali si valutano le caratteristiche della linea di costa, dell'area litorale, del substrato, della profondità locale, della presenza di affluenti e di infrastrutture antropiche. Vengono anche segnalate e quindi conteggiate nell'elaborazione del giudizio finale, tutte le attività antropiche insistenti sul corpo idrico lacustre (es. attività ricreative, turistiche, economiche, la presenza di campeggi, porti, banchine, opere di ingegneria naturalista o classica, presenza di sbarramenti ecc.), individuate durante il passaggio tra un punto di osservazione e l'altro.

In tab. 4.2.3/d si riportano i parametri da analizzare e una sintesi delle pressioni insistenti sul corpo idrico, ciascuna con diversi intervalli e relativi punteggi indicativi del passaggio da uno stato morfologico all'altro.

Tabella 4.2.3/d – Parametri da valutare e sintesi delle attività antropiche

Parametri	Intervalli				
	Punteggio=0	Punteggio=2	Punteggio=4	Punteggio=6	Punteggio=8
Linea di costa e Area litorale	<10% della linea di costa con opere di ingegneria classica e area litorale rinforzata per 0-1 Hab-plot	>= 10%, <30% della linea di costa con opere di ingegneria classica o area litorale rinforzata per 2 Hab-plot	>= 30%, <50% della linea di costa con opere di ingegneria classica o area litorale rinforzata per 3-4 Hab-plot	>=50%, <75% della linea di costa con opere di ingegneria classica o area litorale rinforzata per 5-7 Hab-plot	>=75% della linea di costa con opere di ingegneria classica o area litorale rinforzata per 8 o più Hab-plot
Utilizzo intensivo della area di	<10% della linea di costa non naturale e	>= 10%, <30% linea di costa non naturale e copertura non naturale	>= 30%, <50% linea di costa non naturale e copertura non naturale	>=50%, <75% linea di costa non naturale e copertura non naturale	>=75% linea di costa non naturale e copertura non naturale dell'uso del suolo

costa	copertura non naturale dell'uso del suolo per 0-1 Hab-plot	dell'uso del suolo per 2 Hab-plot	dell'uso del suolo per 3-4 Hab-plot	dell'uso del suolo per 5-7 Hab-plot	per 8 o più Hab-plot
Idrologia	0-1 strutture idrologiche	2 strutture idrologiche o presenza uno sbarramento a monte	3 o più strutture idrologiche	Utilizzo principale idroelettrico, controllo per le piene, approvvigionamento idropotabile o innalzamento o abbassamenti dell'ordine di 1 m	Una diga che non permette il passaggio di pesci o principale utilizzo idroelettrico o controllo piene, approvvigionamento idropotabile e fluttuazioni annuali tra 0,5 e 5 m
Interrimento e substrato	< 25% della costa soggetto ad erosione e <25% area del corpo idrico lacustre affetta da deposito (escluse le isole vegetate)	>= 25%, <50% della costa soggetta ad erosione o >= 25%, <50% dell'area del corpo idrico lacustre affetta da deposito (escluse le isole vegetate) o sedimentazione sopra il naturale substrato per 3-4 Hab-plot	>= 50%, <70% della costa affetta da erosione o >= 50%, <70% dell'area del corpo idrico lacustre affetta da deposito (escluse le isole vegetate) o sedimentazione sopra il naturale substrato per 5-6 Hab-plot	>70% della costa affetta da erosione o >70% dell'area del corpo idrico lacustre affetta da deposito (escluse le isole vegetate)	

Effettuando un'analisi incrociata dei parametri e delle pressioni di cui alla tab. 4.2.3/d, attraverso un database e un software dedicato, si definisce il punteggio dell'indice di alterazione morfologica (Lhms). In tab. 4.2.3/e si riportano le classi di stato morfologico sulla base dei punteggi del Lhms.

Tabella 4.2.3/e – Classificazione secondo i punteggi del Lhms

Classificazione stato	Punteggio
Elevato (*)	Lhms ≤ 2
Buono	2 < Lhms ≤ 4

(*) Il punteggio = 0 rappresenta un valore indice di condizioni di riferimento morfologiche.

Classificazione degli elementi idromorfologici a sostegno

La classificazione idromorfologica del corpo idrico è data dal peggiore tra gli indici idrologico Sa e quello morfologico Lhms

A.4.3 Acque marino costiere

Fermo restando le disposizioni di cui alla lettera A.1 del punto 2 del presente allegato, sono riportati, ai fini della classificazione dello stato ecologico delle acque marino-costiere, le metriche e/o gli indici da utilizzare per i seguenti elementi di qualità biologica:

- Fitoplancton
- Macroinvertebrati bentonici
- Macroalghe
- Angiosperme (Posidonia oceanica)

Macrotypi marino-costieri per la classificazione

I criteri per la tipizzazione dei corpi idrici, di cui all'allegato 3 del presente Decreto legislativo, consentono l'individuazione dei tipi marino-costieri, su base geomorfologica e su base idrologica.

La suddivisione dei corpi idrici in tipi è funzionale alla definizione delle condizioni di riferimento tipo-specifiche.

In considerazione delle caratteristiche dei vari Eqb, le differenze tipo-specifiche e conseguentemente le condizioni di riferimento sono determinate, a seconda dell'Eqb analizzato, dalle condizioni idrologiche e da quelle morfologiche.

La tipo-specificità per il Fitoplancton e i Macroinvertebrati bentonici è caratterizzata dal criterio di tipizzazione idrologico, ai fini della classificazione per tali Eqb i tipi delle acque marino-costiere, sono aggregati nei 3 gruppi (macrotypi) indicati nella successiva Tabella 4.3/a.

Per ciò che riguarda le Angiosperme (Posidonia oceanica) si fa riferimento al solo macrotipo 3 (bassa stabilità)

Per l'Eqb Macroalghe la tipo-specificità è caratterizzata dal criterio di tipizzazione morfologico, le condizioni di riferimento sono in relazione alle differenti condizioni geomorfologiche, ai fini della classificazione per questo Eqb i tipi delle acque marino-costiere sono aggregati nei 2 gruppi (macrotypi) indicati nella successiva Tabella 4.3/b.

Tabella 4.3/a – Macrotypi marino-costieri per fitoplancton e macroinvertebrati bentonici

Macrotypi	Stabilità	Descrizione
1	Alta	Siti costieri fortemente influenzati da apporti d'acqua dolce di origine fluviale;
2	Media	Siti costieri moderatamente influenzati da apporti d'acqua dolce (influenza continentale);
3	Bassa	Siti costieri non influenzati da apporti d'acqua dolce continentale.

Tabella 4.3/b – Macrotypi marino-costieri per macroalghe

Macrotypi	Descrizione
A	rilievi montuosi
B	terrazzi

A.4.3.1 Criteri tecnici per la classificazione sulla base degli elementi di qualità biologica

Fitoplancton

Il fitoplancton è valutato attraverso il parametro "clorofilla a" misurato in superficie, scelto come indicatore della biomassa. Occorre fare riferimento non solo ai rapporti di qualità ecologica (Rqe) ma anche ai valori assoluti (espressi in mg/m³) di concentrazione di clorofilla a. Come già indicato nel paragrafo A.4.3 del presente allegato, la tipo-specificità per il fitoplancton è caratterizzata dal criterio idrologico. Di seguito vengono indicate le categorie "tipo-specifiche", i valori da assegnare alle condizioni di riferimento e i limiti di classe distinti per ciascun macrotipo.

Modalità di calcolo, condizioni di riferimento e limiti di classe

Per il calcolo del valore del parametro "clorofilla a" si applicano 2 tipi di metriche:

- per i tipi ricompresi nei macrotypi 2 e 3 il valore del 90° percentile per la distribuzione normalizzata dei dati
- il valore della media geometrica, per i tipi ricompresi nel macrotipo 1

La Tabella 4.3.1/a, di seguito riportata, indica per ciascun macrotipo:

- i valori delle condizioni di riferimento in termini di concentrazione di "clorofilla a";

- i limiti di classe, tra lo stato elevato e lo stato buono, e tra lo stato buono e lo stato sufficiente, espressi sia in termini di concentrazione di clorofilla a, che in termini di Rqe;
- il tipo di metrica da utilizzare.

Tabella 4.3.1/a Limiti di classe fra gli stati e valori di riferimento per fitoplancton

Macrotipo	Valore di riferimento (mg/m ³)	Limiti di classe				Metrica
		Elevato/Buono		Buono/Sufficiente		
		(mg/m ³)	Rqe	(mg/m ³)	Rqe	
1 (alta stabilità)	1,8	2,4	0,75	3,5	0,51	Media Geometrica
2 (media stabilità)	1,9	2,4	0,80	3,6	0,53	90° Percentile
3 (bassa stabilità)	0,9	1,1	0,80	1,8	0,50	90° Percentile

Nella procedura di classificazione dello stato ecologico di un corpo idrico secondo l'Eqb Fitoplancton, le metriche da tenere in considerazione per il confronto con i valori della tabella, sono quelle relative alle distribuzioni di almeno un anno della clorofilla a.

Poiché il monitoraggio dell'Eqb Fitoplancton è annuale, alla fine del ciclo di monitoraggio operativo (3 anni) si ottiene un valore di "clorofilla a" per ogni anno. Il valore da attribuire al sito, si basa sul calcolo della media dei valori di "clorofilla a" ottenuti per ciascuno dei 3 anni di campionamento. Nel caso in cui le misure di risanamento ed intervento siano già in atto, si utilizzano solo i dati dell'ultimo anno.

Macroinvertebrati bentonici

Sistema di classificazione

Per l'Eqb Macroinvertebrati bentonici si applica l'Indice M-AMBI, che utilizza lo strumento dell'analisi statistica multivariata ed è in grado di riassumere la complessità delle comunità di fondo mobile, permettendo una lettura ecologica dell'ecosistema in esame.

Come indicato nel paragrafo A.4.3 del presente allegato, la tipo-specificità per i macroinvertebrati bentonici è caratterizzata dal criterio idrologico. Pertanto le categorie "tipo-specifiche" per i macroinvertebrati sono quelle associabili ai macrotipi 1, 2 e 3.

Modalità di calcolo dell'M-AMBI, condizioni di riferimento e limiti di classe

L'M-AMBI è un indice multivariato che deriva da una evoluzione dell'AMBI integrato con l'Indice di diversità di Shannon-Wiener ed il numero di specie (S). La modalità di calcolo dell'M-AMBI prevede l'elaborazione delle suddette 3 componenti con tecniche di analisi statistica multivariata.

Per il calcolo dell'indice è necessario l'utilizzo di un software gratuito (AZTI Marine Biotic Index— New Version AMBI 4.1) da applicarsi con l'ultimo aggiornamento già disponibile della lista delle specie.

Il valore dell'M-AMBI varia tra 0 ed 1 e corrisponde al Rapporto di Qualità Ecologica (Rqe).

Nella tab. 4.3.1/b sono riportati:

- i valori di riferimento per ciascuna metrica che compone l'M-AMBI;
- i limiti di classe dell'M-AMBI, espressi in termini di Rqe, tra lo stato elevato e lo stato buono, e tra lo stato buono e lo stato sufficiente.

I valori delle condizioni di riferimento e i relativi limiti Buono/Sufficiente ed Elevato/Buono descritti in tabella devono intendersi relativi al solo macrotipo 3 (bassa stabilità).

Tabella 4.3.1/b – Limiti di classe e valori di riferimento per l'M-AMBI

Macrotipo	Valori di riferimento			Rqe	
	AMBI	H'	S	Elevato/Buono	Buono/Sufficiente
3	0,5	4	30	0,81	0,61

Macroalghe

Sistema di classificazione

Il metodo da applicare per la classificazione dell'Eqb Macroalghe è il Carlit.

La tipo-specificità per le macroalghe è definita dal criterio geomorfologico di cui all'allegato 3 sez. A.3 del presente decreto legislativo. I macrotipi su base geomorfologica da tenere in considerazione sono: A) rilievi montuosi e B) terrazzi. Nella procedura di valutazione dell'Indice Carlit è necessario precisare anche i seguenti elementi morfologici: la morfologia della costa (blocchi metrici, falesia bassa, falesia alta), il diverso grado di inclinazione della frangia infralitorale, l'orientazione della costa, il grado di esposizione all'idrodinamismo, il tipo di substrato (naturale, artificiale).

Modalità di calcolo del Carlit, condizioni di riferimento e limiti di classe

Sulla base dei diversi elementi morfologici precedentemente citati sono individuate alcune situazioni geomorfologiche rilevanti, a ciascuna delle quali è assegnato un Valore di Qualità Ecologica di riferimento (EQVrif) come riportato nella tab. 4.3.1/c.

Tabella 4.3.1/c – Valori di riferimento per il Carlit

Situazione geomorfologica rilevante	EQVrif
Blocchi naturali	12,2
Scogliera bassa naturale	16,6
Falesia alta naturale	15,3
Blocchi artificiali	12,1
Struttura bassa artificiale	11,9
Struttura alta artificiale	8,0

L'indice Carlit si basa su una prima valutazione del Valore di Qualità Ecologica (VQE), in ogni sito e per ogni categoria geomorfologica rilevante.

Il risultato finale dell'applicazione del Carlit non fornisce un valore assoluto, ma direttamente il rapporto di qualità ecologica (Rqe).

La tabella seguente riporta i limiti di classe, espressi in termini di Rqe, tra lo stato elevato e lo stato buono, e tra lo stato buono e lo stato sufficiente.

Tabella 4.3.1/d – Limiti di classe per Elemento di qualità biologica "MACROALGHE" secondo il metodo Carlit espresso in termini di Rqe

Sistema di classificazione adottato	Macrotipi	Rapporti di qualità ecologica Rqe Carlit	
		Elevato/Buono	Buono/Sufficiente
Carlit	A e B	0,75	0,60

Angiosperme – Prateria a Posidonia oceanica

Sistema di classificazione

Per l'Eqb Posidonia oceanica si applica l'Indice Prei.

L'Indice Prei include il calcolo di cinque descrittori: la densità della prateria (fasci m⁻²); la superficie fogliare fascio, (cm² fascio⁻¹); il rapporto tra la biomassa degli epifiti (mg fascio⁻¹) e la biomassa fogliare fascio (mg fascio⁻¹); la profondità del limite inferiore e la tipologia del limite inferiore.

La densità della prateria, la superficie fogliare fascio ed il rapporto tra la biomassa degli epifiti e la biomassa fogliare vengono valutati alla profondità standard di 15 m, su substrato sabbia o matte; nei casi in cui lo sviluppo batimetrico della prateria non consenta il campionamento alla profondità standard, può essere individuata, motivandone la scelta, una profondità idonea al caso specifico.

Le praterie a P. oceanica vengono monitorate nel piano infralitorale non influenzato da apporti d'acqua dolce significativi, ovvero nel macrotipo 3: bassa stabilità, siti costieri non influenzati da apporti d'acqua dolce e continentale.

Modalità di calcolo dell'indice Prei, condizioni di riferimento e limiti di classe

La modalità di calcolo dell'indice Prei prevede l'applicazione della seguente equazione:

$$Rqe = (Rqe' + 0,11)/(1 + 0,10)$$

dove

$$RQE' = \frac{N_{\text{densità}} + N_{\text{superficie fogliare fascio}} + N_{\text{biomassa epifiti/biomassa fogliare}} + N_{\text{limite inferiore}}}{3,5}$$

$N_{\text{densità}} = \text{valore misurato} - 0 / \text{valore di riferimento} - 0$, in cui 0 viene considerato il valore di densità indicativo di pessime condizioni.

$N_{\text{superficie fogliare fascio}} = \text{valore misurato} - 0 / \text{valore di riferimento} - 0$, in cui 0 viene considerato il valore di superficie fogliare fascio indicativo di pessime condizioni.

$N_{\text{biomassa epifiti/biomassa fogliare}} = [1 - (\text{biomassa epifiti/biomassa fogliare})] * 0,5$.

$N_{\text{limite inferiore}} = (N' - 12) / (\text{valore di riferimento profondità} - 12)$, in cui 12 m viene considerata la profondità minima del limite inferiore indicativa di pessime condizioni. N' = profondità limite inferiore misurata + λ, dove λ = 0 (limite inferiore stabile), λ = 3 (limite inferiore progressivo), λ = -3 (limite inferiore regressivo).

Il valore del Prei varia tra 0 ed 1 e corrisponde al Rapporto di Qualità Ecologica (Rqe).

Il risultato finale dell'applicazione dell'Indice Prei non fornisce un valore assoluto, ma direttamente il rapporto di qualità ecologica (Rqe). La tabella 4.3.1/e riporta i limiti di classe, espressi in termini di Rqe.

Nel sistema di classificazione seguente lo stato cattivo corrisponde ad una recente non sopravvivenza di P. oceanica, ovvero, alla sua scomparsa da meno di cinque anni.

Tabella 4.3.1/e – Limiti di classe degli Rqe per Elemento di Qualità Biologica "Posidonia oceanica", e condizioni di riferimento riferiti ai valori dell'Indice Prei.

RQE	STATO ECOLOGICO
1 - 0,775	Elevato
0,774 - 0,550	Buono
0,549 - 0,325	Sufficiente
0,324 - 0,100	Scarso
< 0,100 - 0	Cattivo
CONDIZIONI DI RIFERIMENTO	
Densità	599 fasci m ⁻²
Superficie fogliare fascio	310 cm ² fascio ⁻¹
Biomassa epifiti/Biomassa fogliare	0
Profondità limite inferiore	38 m

A.4.3.2 Criteri tecnici per la classificazione sulla base degli elementi di qualità fisico-chimica e idromorfologica a sostegno

Nelle acque marine costiere con l'espressione: "a sostegno", si intende che gli elementi di qualità fisico-chimica, salvo le eccezioni riportate nella Tabella 4.3.2/b, devono essere considerati nel sistema di classificazione dello stato ecologico, in quanto concorrono alla definizione di tale stato. Gli elementi idromorfologici devono essere utilizzati per migliorare l'interpretazione dei risultati biologici, in modo da pervenire all'assegnazione di uno stato ecologico certo.

Si riportano di seguito le tabelle che indicano gli elementi idromorfologici, Tabella 4.3.2/a e fisico-chimici, Tabella 4.3.2/b, a sostegno dei vari Eqb.

Tabella 4.3.2/a – Elementi idromorfologici a sostegno dei vari Eqb

EQB	Elementi idromorfologici (*)
Fitoplancton	regime correntometrico
Macroalghe ed Angiosperme	escursione mareale, esposizione al moto ondoso, regime correntometrico, profondità, natura e composizione del substrato.
Macroinvertebrati bentonici	profondità, natura e composizione del substrato
(*) Gli elementi idromorfologici non rientrano nella classificazione finale ma sono utilizzati per una migliore interpretazione dei dati acquisiti per gli altri elementi di qualità	

Tabella 4.3.2/b – Elementi fisico-chimici a sostegno dei vari Eqb con indicazione dell'applicazione ai fini della classificazione dello stato ecologico

EQB	Elementi fisico-chimici per la classificazione*	Elementi fisico-chimici per l'interpretazione**
Fitoplancton	ossigeno disciolto, nutrienti	trasparenza, temperatura, salinità
Macroalghe ed Angiosperme	ossigeno disciolto, nutrienti	trasparenza, temperatura, salinità,
Macroinvertebrati bentonici	ossigeno disciolto, nutrienti	trasparenza, temperatura, salinità

Elementi fisico-chimici che rientrano nel sistema di classificazione dello stato ecologico da assegnare al corpo idrico

** Elementi fisico-chimici che non rientrano nel sistema di classificazione dello stato ecologico da assegnare al corpo, ma sono utilizzati ai fini interpretativi dei risultati degli altri elementi

Elementi di qualità fisico-chimica e relativi limiti di classe

Ossigeno disciolto e nutrienti

L'ossigeno disciolto e i nutrienti, unitamente al parametro clorofilla a, sono valutati attraverso l'applicazione dell'Indice Trix, al fine di misurare il livello trofico degli ambienti marino-costieri.

L'Indice Trix può essere utilizzato non solo ai fini della valutazione del rischio eutrofico (acque costiere con elevati livelli trofici e importanti apporti fluviali), ma anche per segnalare scostamenti significativi dalle condizioni di trofia tipiche di aree naturalmente a basso livello trofico.

Ai fini dell'applicazione di tale indice, nella classificazione dello stato ecologico delle acque marino-costiere, nella Tabella 4.3.2/c, vengono riportati i valori di Trix (espressi come valore medio annuo), ossia i limiti di classe tra lo stato buono e quello sufficiente, per ciascuno dei macrotipi individuati su base idrologica.

Tabella 4.3.2/c — Limiti di classe, espressi in termini del Trix, tra lo stato buono e quello sufficiente

Macrotipo	Limiti di classe Trix (Buono/Sufficiente)
1: Alta stabilità	5,0
2: Media stabilità	4,5
3: Bassa stabilità	4,0

Nella procedura di classificazione dello stato ecologico, il giudizio espresso per ciascun Eqb deve essere perciò congruo con il limite di classe di Trix: in caso di stato ecologico "buono" il corrispondente valore di Trix deve essere minore della soglia riportata in tabella, per ciascuno dei tre macrotipi individuati. Qualora il valore del Trix sia conforme alla soglia individuata dallo stato biologico, nell'esprimere il giudizio di stato ecologico si fa riferimento al giudizio espresso sulla base degli elementi di qualità biologica. Poiché il monitoraggio degli elementi fisico-chimici è annuale, alla fine del ciclo di monitoraggio operativo (3 anni) si ottengono tre valori di Trix. Il valore di Trix da attribuire al sito, si basa sul calcolo della media dei valori di Trix ottenuti per ciascuno dei 3 anni di campionamento. Nel caso in cui le misure di risanamento ed intervento siano già in atto, si utilizzano solo i dati dell'ultimo anno.

Temperatura e salinità

La temperatura e la salinità sono elementi fondamentali per la definizione dei tipi: essi concorrono alla definizione della densità dell'acqua di mare e, quindi, alla stabilità, parametro su cui è basata la tipizzazione su base idrologica. Dalla stabilità della colonna d'acqua discende la tipo-specificità delle metriche e degli indici utilizzati per la classificazione degli Eqb.

Trasparenza

Per la trasparenza, espressa come misura del Disco Secchi, si adotta la stessa risoluzione valida per gli elementi idromorfologici a sostegno: essa è utilizzata come elemento ausiliario per integrare e migliorare l'interpretazione del monitoraggio degli Eqb, in modo da pervenire all'assegnazione di uno stato ecologico certo.

A.4.4 Acque di transizione

Fermo restando le disposizioni di cui alla lettera A.1 del punto 2 del presente allegato, sono riportati, ai fini della classificazione dello stato ecologico delle acque di transizione, le metriche e/o gli indici da utilizzare per i seguenti elementi di qualità biologica:

- Macroalghe
- Fanerogame
- Macroinvertebrati bentonici

Tipizzazione e condizioni di riferimento

La suddivisione dei corpi idrici in tipi è funzionale alla definizione delle condizioni di riferimento tipo-specifiche.

Le condizioni di riferimento sono di seguito riportate per macrotipi, sulla base dell'escursione di marea e di intervalli di salinità (> 30 PSU e < 30 PSU) gli intervalli di salinità sono riferiti solo alla marea > 50 cm.

Pertanto ai fini della classificazione i corpi idrici di transizione sono distinti in tre macrotipi (vedi Tabella 4.4/a).

Tabella 4.4/a — Macrotipi ai fini della definizione delle condizioni di riferimento per gli elementi di qualità biologica macroalghe, fanerogame e macroinvertebrati bentonici

marea	non tidale	microtidale	
salinità	oligo/meso/poli/eu/iperlino	oligo/meso/poli/alino	eu/iperlino
Codice DM	AT01/AT02/AT03/AT04/AT05	AT11/AT12/	
trasmissione dati	AT06/AT07/AT08/AT09/AT10	AT13/ AT16/AT17/AT18	AT14/AT15/AT19/AT20
Macrotipo	M-AT-1	M-AT-2	M-AT-3

I sistemi di classificazione dello stato ecologico per le acque di transizione definiti nel presente decreto non si applicano al tipo foci fluviali — delta.

Tali corpi idrici devono comunque essere tipizzati, secondo quanto previsto dall'allegato 3, sezione A del presente decreto e monitorati secondo quanto previsto dalla lettera A.3 del punto 2 del presente allegato.

A.4.4.1 Criteri tecnici per la classificazione sulla base degli elementi di qualità biologica

Fanerogame e macroalghe

Per l'Eqb Macrofite, viene utilizzato l'indice E-MaQI, che integra i due elementi di qualità biologica macroalghe e fanerogame.

L'affidabilità dell'indice è legata al numero di specie presenti nelle stazioni di monitoraggio; l'applicabilità dell'indice richiede la presenza di almeno 20 specie.

Nel caso in cui il numero di specie presenti sia inferiore a 20, si applica l'indice R-MaQI, modificato.

Valori di riferimento e limiti di classe

Le soglie relative al Rapporto di Qualità Ecologica (Rqe) per la suddivisione dello stato nelle 5 classi previste è riportato in Tabella 4.1.1/a; i valori si applicano ai tre macrotipi (M-AT-1, M-AT-2, M-AT3).

Tabella 4.4.1/a — Limiti di classe per l'E-MaQI e per l'R-MaQI modificato

Rapporto di Qualità Ecologica			
Elevato/Buono	Buono/Sufficiente	Sufficiente/Scarso	Scarso/Cattivo
0,8	0,6	0,4	0,2

Le condizioni di riferimento per l'indice E MaQI sono espresse in Tabella 4.1.1/b

Tabella 4.4.1/b — Valori di riferimento per l'applicazione dell'indice E-MaQI per i diversi macrotipi

Macrotipo	Geomorfologia	Escursione marea	Salinità	Valori di riferimento (E-MaQI)
M-AT-1	Laguna costiera	Non tidale	-	1,00
M-AT-2	Laguna costiera	microtidale	Oligo/meso/poli	1,00
M-AT-3	Laguna costiera	microtidale	Eu/iper	1,03

L'indice R-MaQI modificato restituisce direttamente il rapporto di qualità ecologica (Rqe), le condizioni di riferimento dell'indice sono intrinseche nel metodo.

Macroinvertebrati bentonici

Per l'Eqb Macroinvertebrati bentonici ai fini della classificazione dello stato di qualità viene applicato l'indice M-AMBI e facoltativamente anche l'indice BITS.

L'M-AMBI è un indice multivariato che deriva da una evoluzione dell'AMBI integrato con l'Indice di diversità di Shannon-Wiener ed il numero di specie (S). La modalità di calcolo dell'M-AMBI prevede l'elaborazione delle suddette 3 componenti con tecniche di analisi statistica multivariata.

Per il calcolo dell'indice è necessario l'utilizzo di un software gratuito (AZTI Marine Biotic Index— New Version AMBI 4.1) da applicarsi con l'ultimo aggiornamento già disponibile della lista delle specie. Il valore dell'M-AMBI varia tra 0 ed 1 e corrisponde al Rapporto di Qualità Ecologica (Rqe).

In aggiunta può essere utilizzato anche l'indice BITS.

L'applicazione dell'indice BITS è finalizzata ad un'eventuale sostituzione dell'M-AMBI nei successivi piani di gestione.

Valori di riferimento e limiti di classe

Tabella 4.4.1/c — Limiti di classe in termini di Rqe per l'M-AMBI

Rapporto di Qualità Ecologica			
Elevato/Buono	Buono/Sufficiente	Sufficiente/Scarso	Scarso/Cattivo
0,96	0,71	0,57	0,46

Le condizioni di riferimento sono state definite sulla base di un criterio misto statistico/geografico.

L'indice M-AMBI è un indice multivariato, pertanto le condizioni di riferimento vanno indicate per i tre indici che lo compongono: AMBI, Indice di Diversità di Shannon-Wiener e numero di specie (S).

Tabella 4.4.1/d — Valori di riferimento tipo-specifiche per l'applicazione dell'M-AMBI

Macrotipo	Geomorfologia	Escursione marea	Salinità	AMBI	Diversità di Shannon- Wiener	Numero di Specie (S)
M-AT-1	Laguna costiera	Non tidale	-	1,85	3,3	25
M-AT-2	Laguna costiera	microtidale	Oligo/meso/poli	2,14	3,40	28
M-AT-3	Laguna costiera	microtidale	Eu/iper	0,63	4,23	46

Tabella 4.4.1/e — Limiti di classe in termini di Rqe per il BITS

Limiti di classe (Rqe)			
Elevato/Buono	Buono/Sufficiente	Sufficiente/Scarso	Scarso/Cattivo
0,87	0,68	0,44	0,25

Tabella 4.4.1/f — Valori di riferimento tipo-specifiche per l'applicazione del BITS

Macrotipo	Geomorfologia	Escursione marea	Salinità	BITS
M-AT-1	Laguna costiera	Non tidale	-	2,80
M-AT-2	Laguna costiera	Microtidale	Oligo/meso/poli	3,40
M-AT-3	Laguna costiera	Microtidale	Eu/iper	3,40

A.4.4.2 Criteri tecnici per la classificazione sulla base degli elementi di qualità fisico-chimica e idromorfologici a sostegno

Nella classificazione dello stato ecologico delle acque di transizione gli elementi fisico-chimici a sostegno del biologico da utilizzare sono i seguenti:

- Azoto inorganico disciolto (DIN);
- Fosforo reattivo (P-PO₄);
- Ossigeno disciolto.

Limiti di classe per gli elementi di qualità fisico-chimica a sostegno

Si riportano in Tabella 4.4.2/a di seguito i limiti di classe degli elementi fisico-chimici a sostegno degli elementi di qualità biologica per la classificazione dello stato ecologico dei corpi idrici di transizione. I limiti di classe per l'azoto sono definiti per 2 diverse classi di salinità (>30 psu e 30 psu).

Tabella 4.4.2/a — Limiti di classe per gli elementi di qualità fisico-chimica nella colonna d'acqua

Denominazione della sostanza	Limiti di classe B/S	Classi di salinità
Azoto inorganico disciolto (DIN) (*)	Salinità <30psu	oligoalino
	30 μM (420 μg/l c.a.)	mesoalino
	Salinità >30psu	polialino
		18 μM (253 μg/l c.a.)
		iperlino
Fosforo reattivo (P-PO ₄) (*)	Salinità >30psu	eualino
	0,48 μM (15 μg/l c.a.)	iperlino
Ossigeno disciolto	≤ 1 giorno di anossia/anno **	

Note alla tab. 4.4.2/a

*Valore espresso come medio annuo; considerata l'influenza degli apporti di acqua dolce, per la definizione degli standard di qualità dell'azoto e del fosforo si forniscono valori tipo-specifici in relazione alla salinità dei corpi idrici.

**Anossia: valori dell'ossigeno disciolto nelle acque di fondo compresi fra 0-1.0 mg/l (campionamento effettuato in continuo) (ex D.Lgs 152/99), Ipossia: valori dell'ossigeno disciolto nelle acque di fondo compresi fra 1-2.0 mg/l (campionamento effettuato in continuo) (ex D.Lgs 152/99)

Criteri di utilizzo degli elementi di qualità fisico-chimica a sostegno

Nutrienti

Qualora gli elementi di qualità biologica monitorati consentano di classificare le acque di transizione in stato buono o elevato, ma, per uno o entrambi i nutrienti, siano superati i limiti di classe riportati in Tabella 4.4.2/a, e comunque di un incremento non superiore al 75% del limite di classe riportato nella suddetta tabella, le autorità competenti possono non declassare automaticamente a sufficiente il corpo idrico, purché attivino un approfondimento dell'attività conoscitiva, un'analisi delle pressioni e degli impatti ed il contestuale avvio di un monitoraggio di indagine basato su:

- la verifica dello stato degli elementi di qualità biologica rappresentativi dello stato trofico del corpo idrico (macroalghe, angiosperme e fitoplancton);
- il controllo dei nutrienti con frequenza mensile.

Le attività necessarie ad escludere il declassamento del corpo idrico come sopra indicato rivestono durata minima diversa a seconda dell'entità del superamento:

- superamento 50%, e comunque inferiore a 75%, di uno o entrambi i parametri:
 - il monitoraggio di indagine sopra dettagliato è seguito per due anni consecutivi;

- il corpo idrico può essere classificato in stato buono anche alla fine del successivo monitoraggio operativo, senza effettuare un ulteriore monitoraggio di indagine, purché risultino assenti impatti sulla comunità biologica indagata e non sia presente una tendenza significativa di aumento della concentrazione dei nutrienti;
- il monitoraggio di indagine negli anni intermedi tra i successivi monitoraggi operativi può essere proseguito a giudizio dell'autorità competente.

Resta fermo che anche in caso di esito positivo delle suddette attività volte ad escludere il declassamento, il corpo idrico è classificato in stato buono, anche nel caso in cui gli Eqb siano in stato elevato.

Nel caso in cui non sia attivata la procedura volta ad escludere il declassamento del corpo idrico sopra descritta, poiché il monitoraggio degli elementi fisico-chimici è annuale, alla fine del ciclo di monitoraggio operativo (tre anni) si ottengono tre valori di concentrazione dei nutrienti. Il valore di concentrazione da utilizzare per la classificazione è la media dei valori ottenuti per ciascuno dei tre anni di campionamento. Nel caso in cui le misure di risanamento ed intervento siano già in atto, si utilizzano solo i dati dell'ultimo anno.

Ossigeno

Qualora gli elementi di qualità biologica, controllati nel monitoraggio di sorveglianza od operativo, consentano di classificare le acque di transizione in stato buono o elevato ma si verificano condizioni di anossia/ipossia si procede come descritto di seguito:

1) Condizioni di anossia⁶ per 1 o più giorni all'interno di un anno

Il corpo idrico viene automaticamente classificato in stato ecologico sufficiente.

2) Condizioni di anossia⁷ di durata inferiore ad 1 giorno ma ripetute per più giorni consecutivi e/o condizioni di ipossia⁸ per più di 1 giorno/anno.

Si effettua per i due anni successivi e consecutivi al campionamento la verifica dello stato dei macroinvertebrati bentonici (anche qualora non selezionati per il monitoraggio operativo) quali elementi di qualità biologica indicativi delle condizioni di ossigenazione delle acque di fondo, al fine di verificare un eventuale ritardo nella risposta biologica.

In assenza di impatti sulla comunità biologica per due anni consecutivi, il corpo idrico può essere classificato in buono stato ecologico (anche nel caso in cui gli Eqb siano in stato elevato), in caso contrario si classifica come sufficiente.

Alla fine del ciclo di monitoraggio operativo (tre anni), si classifica sulla base del valore peggiore nei tre anni. Nel caso in cui le misure di risanamento ed intervento siano già in atto, allora si utilizzano solo i dati dell'ultimo anno.

Il superamento dei limiti dell'ossigeno comporta il monitoraggio dei parametri fisico-chimici della colonna d'acqua per i successivi 2 anni anche nel caso di monitoraggio di sorveglianza.

Qualora il posizionamento della sonda per il rilevamento in continuo dell'ossigeno ponga dei problemi di gestione possono essere dedotti indirettamente fenomeni di anossia pregressi o in corso, dalla concentrazione del parametro ferro labile (LFe) e del rapporto tra i solfuri volatili disponibili e il ferro labile (AVS/LFe) entrambi rilevati nei sedimenti.

Al riguardo le frequenze di campionamento dei suddetti parametri sono le seguenti:

- tra giugno e luglio e tra fine agosto e settembre (in concomitanza con le maree di quadratura) quando il rischio di anossia è elevato;
- tra febbraio e marzo (in concomitanza con le maree di sizigia) quando la riossigenazione del sistema è massima.

Di seguito sono riportati i limiti di classe per il ferro labile (LFe) e per il rapporto tra i solfuri volatili disponibili e il ferro labile (AVS/LFe)

Tabella 4.4.2/b— Limiti di classe per il ferro labile (LFe) e il rapporto tra i solfuri volatili disponibili e il ferro labile (AVS/LFe) nei sedimenti.

	Fe labile ($\mu\text{mol}/\text{cm}^3$)			Classificazione stato
	>100	50-100	<50	
AVS/LFe	<0.25	<0.25	<0.25	Buono
	≥ 0.25	≥ 0.25	≥ 0.25	Sufficiente

Altri parametri

Il valore della trasparenza e della temperatura non concorrono direttamente alla classificazione dello stato ecologico, ma sono utilizzati per migliorare l'interpretazione dei risultati biologici e evidenziare eventuali anomalie di origine antropica. Lo stesso criterio vale per i parametri fisico-chimici a sostegno, indicati nel protocollo di monitoraggio Ispra per i quali non sono stati definiti valori di soglia.

Elementi di qualità idromorfologica a sostegno

La valutazione degli elementi di qualità idromorfologica influenza la classificazione dello stato ecologico solo nel passaggio tra stato "buono ed elevato".

I parametri idromorfologici a supporto degli elementi di qualità biologica previsti dalla tab. A.1.1 del punto 2 del presente allegato sono:

Condizioni morfologiche

- variazione della profondità
- massa, struttura e substrato del letto
- struttura della zona intertidale

Regime di marea

- flusso di acqua dolce
- esposizione alle onde

Le condizioni idromorfologiche dei corpi idrici di transizione per gli elementi sopra indicati sono valutate tramite giudizio esperto, come di seguito indicato.

Variazione della profondità

I dati di profondità derivanti dai rilievi morfobatimetrici dei fondali previsti dalla lettera A.3.3.4 del punto 2 dell'allegato 1 al presente decreto da eseguirsi sono utilizzati secondo le frequenze riportate nella tabella 3.7 del punto 2 del presente allegato, almeno una volta nell'arco temporale del Piano di Gestione.

È necessario indicare la presenza di attività antropiche rilevanti, quali dragaggio di canali e bassofondali o ripascimenti.

Struttura della zona intertidale

La valutazione della struttura della zona intertidale comprende diversi aspetti, quali l'estensione degli habitat caratteristici (es. barene, velme) e la copertura e composizione della vegetazione.

Per una prima analisi è utile l'utilizzo di supporti cartografici e di foto aeree o satellitari, integrate dai risultati dell'attività di monitoraggio della vegetazione da eseguirsi secondo le frequenze riportate nella tabella 3.7 del punto 2 del presente allegato.

Massa struttura e composizione del substrato

Per l'analisi del substrato si utilizzano i dati rilevati in corrispondenza delle stazioni di macroinvertebrati e angiosperme, ovvero granulometria, densità e contenuto organico del sedimento. Qualora tali elementi di qualità biologica, nel caso di monitoraggio operativo, non siano stati selezionati, è necessario provvedere a appositi campionamenti del substrato o utilizzare informazioni derivanti da altre attività di monitoraggio.

Va inoltre considerata la presenza di attività antropiche rilevanti, quali ripascimenti con sedimenti di diverse caratteristiche.

Flusso di acque dolci

L'analisi diretta della variazione dei flussi d'acqua dolce è possibile qualora siano attive (o previste) stazioni di monitoraggio degli apporti d'acqua derivanti dai corsi d'acqua o artificialmente da idrovore e altri scarichi (possibilmente integrati dagli altri elementi conoscitivi utili alla determinazione del bilancio idrologico del corpo idrico).

Ad integrazione delle analisi, le variazioni di flusso di acqua dolce possono essere indirettamente valutate tramite i dati di salinità derivanti dai campionamenti della matrice acqua previsti in corrispondenza delle stazioni di monitoraggio degli elementi di qualità biologica o integrati da dati derivanti da altre attività di monitoraggio.

Esposizione alle onde

Non si ritiene necessaria l'installazione obbligatoria nelle acque di transizione di ondometri per l'analisi del moto ondoso. L'impiego di tali strumenti può essere previsto nel caso in cui, dall'analisi delle condizioni morfologiche, siano evidenti fenomeni di erosione e instabilità del substrato dei bassofondali o delle zone interditali e si ritenga necessaria la quantificazione delle pressioni idrodinamiche.

A.4.5 Elementi chimici a sostegno (altri inquinanti specifici di cui all'allegato 8 e non appartenenti all'elenco di priorità)

Per la classificazione dello stato ecologico attraverso gli elementi chimici a sostegno si deve fare riferimento a quanto riportato nella tabella 4.5/a in merito alla definizione di stato elevato, buono sufficiente. Per la classificazione del triennio del monitoraggio operativo si utilizza il valore peggiore della media calcolata per ciascun anno. Nel caso del monitoraggio di sorveglianza si fa riferimento al valor medio di un singolo anno; qualora nell'arco dei sei anni le regioni programmino il monitoraggio di sorveglianza per più di un anno si deve considerare il valore medio annuale peggiore. Qualora nel medesimo corpo idrico si monitorino più siti per il rilevamento dei parametri chimici ai fini della classificazione del corpo idrico si considera lo stato peggiore tra quelli attribuiti alle singole stazioni.

Tabella 4.5/a – Definizioni dello stato Elevato, Buono e Sufficiente per gli elementi chimici a sostegno

Stato Elevato	La media delle concentrazioni delle sostanze di sintesi, misurate nell'arco di un anno, sono minori o uguali ai limiti di quantificazione delle migliori tecniche disponibili a costi sostenibili. Le concentrazioni delle sostanze di origine naturale ricadono entro i livelli di fondo naturale o nel caso dei sedimenti entro i livelli di fondo naturali delle regioni geochimiche.
Stato Buono	La media delle concentrazioni di una sostanza chimica, monitorata nell'arco di un anno, è conforme allo standard di qualità ambientale di cui alla tab. 1/B o 3/B, lettera A.2.6 punto 2, del presente allegato e successive modifiche e integrazioni.
Stato Sufficiente	La media delle concentrazioni di una sostanza chimica, monitorata nell'arco di un anno, supera lo standard di qualità ambientale di cui alla tab. 1/B o 3/B lettera A.2.6 punto 2, del presente allegato e successive modifiche e integrazioni.

Per la selezione delle sostanze chimiche, rimangono ferme le disposizioni di cui alla lettera A.3.2.5 e A.3.3.4 del presente allegato.

A.4.6 Identificazione dello stato delle acque superficiali e relativa presentazione

A.4.6.1 Stato ecologico

Lo stato ecologico del corpo idrico è classificato in base alla classe più bassa, risultante dai dati di monitoraggio, relativa agli:

- elementi biologici;
- elementi fisico-chimici a sostegno, ad eccezione di quelli indicati, nel presente allegato, come utili ai fini interpretativi;
- elementi chimici a sostegno (altre sostanze non appartenenti all'elenco di priorità).

Qualora lo stato complessivo risulti "elevato", è necessario provvedere ad una conferma mediante l'esame degli elementi idromorfologici. Se tale conferma risultasse negativa, il corpo idrico è declassato allo stato "buono".

Fanno eccezione le acque marino-costiere per le quali gli elementi idromorfologici non rientrano nella classificazione finale ma sono utilizzati per una migliore interpretazione dei dati acquisiti per gli altri elementi di qualità.

Si riportano di seguito gli schemi che chiariscono le 2 fasi necessarie per arrivare alla classificazione ecologica dei corpi idrici superficiali.

Fase I: Integrazione tra gli elementi biologici, fisico-chimici e idromorfologici (distinta per fiumi, laghi/invasi e acque marino costiere/acque di transizione)

A) FIUMI

		Giudizio peggiore da Elementi Biologici				
		<i>Elevato</i>	<i>Buono</i>	<i>Sufficiente</i>	<i>Scarso</i>	<i>Cattivo</i>
Elementi fisico-chimici a sostegno	<i>Elevato</i>	Elevato ⁽¹⁾	Buono	Sufficiente	Scarso	Cattivo
	<i>Buono</i>	Buono	Buono	Sufficiente	Scarso	Cattivo
	<i>Sufficiente, Scarso e Cattivo</i>	Sufficiente	Sufficiente	Sufficiente	Scarso	Cattivo

⁽¹⁾Lo stato elevato deve essere confermato dagli elementi idromorfologici a sostegno

B) LAGHI E INVASI

		Giudizio peggiore da Elementi Biologici				
		<i>Elevato</i>	<i>Buono</i>	<i>Sufficiente</i>	<i>Scarso</i>	<i>Cattivo</i>
Elementi fisico-chimici a sostegno	<i>Elevato</i>	Elevato ⁽¹⁾	Buono	Sufficiente	Scarso	Cattivo
	<i>Buono</i>	Buono	Buono	Sufficiente	Scarso	Cattivo

	Sufficiente	Sufficiente	Sufficiente	Sufficiente	Scarso	Cattivo
--	-------------	-------------	-------------	-------------	--------	---------

⁽¹⁾ Lo stato elevato deve essere confermato dagli elementi idromorfologici a sostegno

C) ACQUE MARINO COSTIERE E ACQUE DI TRANSIZIONE

		Giudizio peggiore da Elementi Biologici				
		Elevato	Buono	Sufficiente	Scarso	Cattivo
Elementi fisico-chimici a sostegno	Buono ⁽²⁾	Elevato ⁽¹⁾	Buono	Sufficiente	Scarso	Cattivo
	Sufficiente	Sufficiente (Buono ³)	Sufficiente (Buono ³)	Sufficiente	Scarso	Cattivo

⁽¹⁾ Per le Acque di transizione, ma non per le Acque marino-costiere, lo stato elevato deve essere confermato dagli elementi idromorfologici a sostegno.

⁽²⁾ Per le acque marino costiere e le acque di transizione non è stato distinto un limite di classe tra lo stato elevato e il buono.

⁽³⁾ Per le acque di transizione se al termine del processo di verifica previsto dal decreto non si evidenzia la presenza di criticità per le comunità biologiche e il superamento delle soglie dei nutrienti è inferiore al 75% i corpi idrici possono essere classificati in stato buono (se elementi biologici sono in stato elevato o buono). Le Autorità competenti possono in caso di superamento della soglia declassare il corpo idrico a sufficiente evitando di attivare il processo di verifica.

Fase II: Integrazione risultati della Fase I con gli elementi chimici (altri inquinanti specifici)

Secondo passaggio: Integrazione Primo passaggio / Elementi chimici a sostegno

		Giudizio della fase I				
		Elevato	Buono	Sufficiente	Scarso	Cattivo
Elementi chimici a sostegno (altri inquinanti specifici)	Elevato	Elevato	Buono	Sufficiente	Scarso	Cattivo
	Buono	Buono	Buono	Sufficiente	Scarso	Cattivo
	Sufficiente	Sufficiente	Sufficiente	Sufficiente	Scarso	Cattivo

Presentazione dello stato ecologico

Per le varie categorie di acque superficiali, le Autorità competenti forniscono una mappa che riporta la classificazione dello stato ecologico di ciascun corpo idrico secondo lo schema cromatico delineato nella tabella 4.6.1/a di seguito riportata. Le Autorità competenti indicano inoltre, con un punto nero sulla mappa, i corpi idrici per cui lo stato ecologico non è stato raggiunto a causa del mancato soddisfacimento di uno o più degli standard di qualità ambientale fissati per il corpo idrico in questione relativamente a determinati inquinanti sintetici e non sintetici.

Tabella 4.6.1/a – Schema cromatico per la presentazione delle classi dello stato ecologico

Classe dello stato ecologico	Colori associati
Elevato	blu
Buono	verde
Sufficiente	giallo
Scarso	arancione
Cattivo	rosso

A.4.6.2 Potenziale ecologico

Per i corpi idrici fortemente modificati o artificiali, il potenziale ecologico del corpo idrico in questione è classificato in base al più basso dei valori riscontrati durante il monitoraggio biologico, fisico-chimico e chimico (inquinanti specifici) relativamente ai corrispondenti elementi qualitativi classificati secondo la prima colonna della tabella 4.6.2/a di seguito riportata. Le Autorità competenti forniscono una mappa che riporta la classificazione del potenziale ecologico di ciascun corpo idrico secondo lo schema cromatico delineato, per i corpi idrici artificiali, nella seconda colonna della medesima tabella e, per quelli fortemente modificati, nella terza. Le Autorità competenti indicano inoltre, con un punto nero sulla mappa, i corpi idrici per cui il buon potenziale ecologico non è stato raggiunto a causa del mancato soddisfacimento di uno o più degli standard di qualità ambientale fissati per il corpo idrico in questione relativamente a determinati inquinanti sintetici e non sintetici.

Tabella 4.6.2/a – Schema cromatico per la presentazione delle classi del potenziale ecologico

Classe del potenziale ecologico	Colori associati	
	Corpi idrici artificiali	Corpi idrici fortemente modificati
Buono e oltre	Rigatura uniforme verde e grigio chiaro	rigatura uniforme verde e grigio scuro
Sufficiente	Rigatura uniforme giallo e grigio chiaro	rigatura uniforme giallo e grigio scuro
Scarso	Rigatura uniforme arancione e grigio chiaro	rigatura uniforme arancione e grigio scuro
Cattivo	Rigatura uniforme rosso e grigio chiaro	rigatura uniforme rosso e grigio scuro

A.4.6.3 Stato chimico

In conformità a quanto riportato al punto A.2.6 e A.2.8 del presente allegato, il corpo idrico che soddisfa, per le sostanze dell'elenco di priorità, tutti gli standard di qualità ambientale fissati al punto 2, lettera A.2.6 tabella 1/A, o 2/A del presente allegato, è classificato in buono stato chimico.

In caso negativo, il corpo idrico è classificato come corpo idrico cui non è riconosciuto il buono stato chimico.

Per la selezione delle sostanze chimiche, rimangono ferme le disposizioni di cui alla lettera A.3.2.5 e A.3.3.4 del presente allegato.

Le Autorità competenti forniscono una mappa che indica lo stato chimico di ciascun corpo idrico secondo lo schema cromatico delineato nella seconda colonna della tabella 4.6.3/a di seguito riportata per rispecchiare la classificazione dello stato chimico del corpo idrico.

Tabella 4.6.3/a – Schema cromatico per la rappresentazione delle classi dello stato chimico

Classificazione dello stato chimico	Colori associati
Buono	blu
Mancato conseguimento dello stato buono	rosso

A.4.6.4 Trasmissione dati

I dati di cui ai punti A.4.6.1, A.4.6.2 e A.4.6.3 sono parte integrante delle informazioni fornite ai sensi del decreto del Ministero dell'ambiente e della tutela del territorio e del mare del 17 luglio 2009 recante: "Individuazione delle informazioni territoriali e modalità per la raccolta, lo scambio e l'utilizzazione dei dati necessari alla predisposizione dei rapporti conoscitivi sullo stato di attuazione degli obblighi comunitari e nazionali in materia di acque".

B. ACQUE SOTTERRANEE

Buono stato delle acque sotterranee

Parte A – Buono stato chimico

Nella Tabella 1 è riportata la definizione di buono stato chimico delle acque sotterranee.

Tabella 1 – definizione del buono stato chimico

Elementi	Stato Buono
Generali	La composizione chimica del corpo idrico sotterraneo è tale che le concentrazioni di inquinanti: non presentano effetti di intrusione salina; non superano gli standard di qualità ambientale di cui alla tabella 2 e i valori soglia di cui alla tabella 3 in quanto applicabili; non sono tali da impedire il conseguimento degli obiettivi ambientali di cui agli articoli 76 e 77 del decreto n. 152 del 2006 per le acque superficiali connesse né da comportare un deterioramento significativo della qualità ecologica o chimica di tali corpi né da recare danni significativi agli ecosistemi terrestri direttamente dipendenti dal corpo idrico sotterraneo.
Conduttività	Le variazioni della conduttività non indicano intrusioni saline o di altro tipo nel corpo idrico sotterraneo.

A.1 – Standard di qualità

Nella Tabella 2 sono inclusi gli standard di qualità individuati a livello comunitario.

Tabella 2 – Standard di qualità

Inquinante	Standard di qualità
Nitrati	50 mg/L
Sostanze attive nei pesticidi, compresi i loro pertinenti metaboliti, prodotti di degradazione e di reazione *	0,1µg/L 0,5µg/L (totale) **
Per pesticidi si intendono i prodotti fitosanitari e i biocidi, quali definiti all'articolo 2, rispettivamente del decreto legislativo 17 marzo 1995, n. 194, e del decreto legislativo 25 febbraio 2000, n. 174. ** "Totale" significa la somma di tutti i singoli pesticidi individuati e quantificati nella procedura di monitoraggio, compresi i corrispondenti metaboliti e i prodotti di degradazione e reazione.	

• I risultati dell'applicazione degli standard di qualità per i pesticidi ai fini del presente decreto non pregiudicano i risultati delle procedure di valutazione di rischio prescritte dal decreto, n. 194 del 1995 dal decreto del Presidente della Repubblica 23 aprile 2001, n. 290, e dal decreto n. 174 del 2000.

• Quando per un determinato corpo idrico sotterraneo si considera che gli standard di qualità in materia possono impedire il conseguimento degli obiettivi ambientali specificati agli articoli 76 e 77 del decreto n. 152 del 2006 per i corpi idrici superficiali connessi o provocare un deterioramento significativo della qualità ecologica o chimica di tali corpi o un danno significativo agli ecosistemi terrestri direttamente dipendenti dal corpo idrico sotterraneo sono stabiliti valori soglia più severi conformemente all'articolo 3 e all'allegato 3. I programmi e le misure richiesti in relazione a tali valori soglia si applicano anche alle attività che rientrano nel campo di applicazione dell'articolo 92 del decreto n. 152 del 2006.

A.2 – Valori soglia ai fini del buono stato chimico

Il superamento dei valori soglia di cui alla tabella 3, in qualsiasi punto di monitoraggio è indicativo del rischio che non siano soddisfatte una o più condizioni concernenti il buono stato chimico delle acque sotterranee di cui all'articolo 4, comma 2, lettera c, punti 1, 2 e 3.

I valori soglia di cui alla tabella 3 si basano sui seguenti elementi: l'entità delle interazioni tra acque sotterranee ed ecosistemi acquatici associati ed ecosistemi terrestri che dipendono da essi; l'interferenza con legittimi usi delle acque sotterranee, presenti o futuri; la tossicità umana, l'ecotossicità, la tendenza alla dispersione, la persistenza e il loro potenziale di bioaccumulo.

Tabella 3 – Valori soglia da considerare ai sensi dell'articolo 3, comma 2, del presente decreto

INQUINANTI	VALORI SOGLIA (µg/L)	VALORI SOGLIA (µg/L) * (interazione acque superficiali)
METALLI		
Antimonio	5	
Arsenico	10	
Cadmio**	5	0,08 (Classe 1) 0,09 (Classe 2) 0,15 (Classe 3) 0,25 (Classe 4)
Cromo Totale	50	
Cromo VI	5	
Mercurio	1	0,03
Nichel	20	
Piombo	10	7,2
Selenio	10	
Vanadio	50	
INQUINANTI INORGANICI		
Boro	1000	
Cianuri liberi	50	
Fluoruri	1500	
Nitriti	500	
Solfati	250 (mg/L)	
Cloruri	250 (mg/L)	
Ammoniaca (ione ammonio)	500	
COMPOSTI ORGANICI AROMATICI		
Benzene	1	
Etilbenzene	50	
Toluene	15	
Para-xilene	10	
POLICLICI AROMATICI		
Benzo (a) pirene	0,01	
Benzo (b) fluorantene	0,1	(0,03 sommatoria di benzo(b) e benzo (k) fluorantene)
Benzo (k) fluorantene	0,05	
Benzo (g,h,i,) perilene	0,01	(0,002 sommatoria di benzo g,h,i perilene + indeno(1,2,3-cd) pirene)
Dibenzo (a, h) antracene	0,01	
Indeno (1,2,3-c,d) pirene	0,1	
ALIFATICI CLORURATI CANCEROGENI		
Triclorometano	0,15	
Cloruro di Vinile	0,5	
1,2 Dicloroetano	3	
Tricloroetilene	1,5	
Tetracloroetilene	1,1	
Esaclorobutadiene	0,15	0,05
Sommatoria organoalogenati	10	
ALIFATICI CLORURATI NON CANCEROGENI		
1,2 Dicloroetilene	60	
ALIFATICI ALOGENATI CANCEROGENI		
Dibromoclorometano	0,13	
Bromodiclorometano	0,17	
NITROBENZENI		
Nitrobenzene	3,5	
CLOROBENZENI		
Monoclorobenzene	40	
1,4 Diclorobenzene	0,5	
1,2,4 Triclorobenzene	190	
Triclorobenzeni (12002-48-1)		0,4

Pentaclorobenzene	5	0,007
Esaclorobenzene	0,01	0,005
PESTICIDI		
Aldrin	0,03	
Beta-esaclorocicloesano	0,1	0,02 Somma degli esaclorocicloesani
DDT, DDD, DDE	0,1	***DDT totale: 0,025 p,p DDT: 0,01
Dieldrin	0,03	
Sommatoria (aldrin, dieldrin, endrin, isodrin)		0,01
DIOSSINE E FURANI		
Sommatoria PCDD, PCDF	4x10 ⁻⁶	
ALTRE SOSTANZE		
PCB	0,01****	
Idrocarburi totali (espressi come n-esano)	350	
Conducibilità (µScm-1 a 20°C) - acqua non aggressiva.	2500	

Nei corpi idrici sotterranei in cui è dimostrata scientificamente la presenza di metalli e altri parametri di origine naturale in concentrazioni di fondo naturale superiori ai limiti fissati in tabella, tali livelli di fondo costituiscono i valori soglia per la definizione del buono stato chimico.

• Per i pesticidi per cui sono stati definiti i valori soglia si applicano tali valori in sostituzione dello standard di qualità individuato alla tabella 2.

• Per i metalli il valore dello standard di qualità si riferisce alla concentrazione disciolta, cioè alla fase disciolta di un campione di acqua ottenuta per filtrazione con un filtro da 0,45 µm.

• Per tutti gli altri parametri il valore si riferisce alla concentrazione totale nell'intero campione di acqua

* Tali valori sono cautelativi anche per gli ecosistemi acquatici e si applicano ai corpi idrici sotterranei che alimentano i corpi idrici superficiali e gli ecosistemi terrestri dipendenti. Le Regioni, sulla base di una conoscenza approfondita del sistema idrologico superficiale e sotterraneo, possono applicare ai valori di cui alla colonna (*) fattori di attenuazione o diluizione. In assenza di tale conoscenza, si applicano i valori di cui alla medesima colonna.

** Per il cadmio e composti i valori dei valori soglia variano in funzione della durezza dell'acqua classificata secondo le seguenti quattro categorie: Classe 1: < 50 mg CaCO₃/l, Classe 2: da 50 a < 100 mg CaCO₃/l, Classe 3: da 100 a < 200 mg CaCO₃/l e Classe 4: ≥ 200 mg CaCO₃/l.

*** Il DDT totale comprende la somma degli isomeri 1,1,1-tricloro-2,2 bis(p-clorofenil)etano (numero Cas 50-29-3; numero Ue 200-024-3), 1,1,1-tricloro-2(o-clorofenil)-2-(p-clorofenil) etano (numero Cas 789-02-6; numero Ue 212-332-5), 1,1-dicloro-2,2 bis(p-clorofenil) etilene (numero Cas 72-55-9; numero Ue 200-784-6) e 1,1-dicloro-2,2 bis(p-clorofenil) etano (numero Cas 72-54-8; numero Ue 200-783-0).

**** Il valore della sommatoria deve far riferimento ai seguenti congeneri: 28, 52, 77, 81, 95, 99, 101, 105, 110, 114, 118, 123, 126, 128, 138, 146, 149, 151, 153, 156, 157, 167, 169, 170, 177, 180, 183, 187, 189.

A.2.1 Applicazione degli standard di qualità ambientale e dei valori soglia

1 La conformità del valore soglia e dello standard di qualità ambientale deve essere calcolata attraverso la media dei risultati del monitoraggio, riferita al ciclo specifico di monitoraggio, ottenuti in ciascun punto del corpo idrico o gruppo di corpi idrici sotterranei.

2 Il limite di rivelabilità è definito come la più bassa concentrazione di un analita nel campione di prova che può essere distinta in modo statisticamente significativo dallo zero o dal bianco. Il limite di rivelabilità è calcolato come la somma di 3 volte lo scarto tipo del segnale ottenuto dal bianco e della concentrazione media del bianco.

3 Il limite di quantificazione è definito come la più bassa concentrazione di un analita che può essere determinato in modo quantitativo con una determinata incertezza. Il limite di quantificazione è definito come 3 volte il limite di rivelabilità.

4 Incertezza di misura: è il parametro associato al risultato di una misura che caratterizza la dispersione dei valori che possono essere attribuiti al parametro.

5 Il risultato è sempre espresso indicando lo stesso numero di decimali usato nella formulazione dello standard.

6 I criteri minimi di prestazione per tutti i metodi di analisi applicati sono basati su un'incertezza di misura del 50% o inferiore (k=2) stimata ad un livello pari al valore degli standard di qualità ambientali e su di un limite di quantificazione uguale o inferiore al 30% dello standard di qualità ambientale.

7 Ai fini dell'elaborazione della media, nell'eventualità che un risultato analitico sia inferiore al limite di quantificazione della metodica analitica utilizzata viene utilizzato il 50% del valore del limite di quantificazione.

8 Il paragrafo 7 non si applica alle sommatorie di sostanze, inclusi i loro metaboliti e prodotti di reazione o degradazione. In questi casi i risultati inferiori al limite di quantificazione delle singole sostanze sono considerati zero.

9 Nel caso in cui il 90% dei risultati analitici siano sotto il limite di quantificazione non è effettuata la media dei valori; il risultato è riportato come "minore del limite di quantificazione".

10 I metodi analitici da utilizzare per la determinazione dei vari analiti previsti nelle tabelle del presente allegato fanno riferimento alle più avanzate tecniche di impiego generale. Tali metodi sono tratti da raccolte di metodi standardizzati pubblicati a livello nazionale o a livello internazionale e validati in accordo con la norma Uni/Iso/ En 17025.

11 Per le sostanze inquinanti per cui allo stato attuale non esistono metodiche analitiche standardizzate a livello nazionale e internazionale si applicano le migliori tecniche disponibili a costi sostenibili riconosciute come appropriate dalla comunità analitica internazionale. I metodi utilizzati, basati su queste tecniche, presentano prestazioni minime pari a quelle elencate nel punto 6 e sono validati in accordo con la norma Uni/Iso/En 17025.

12 a) per le sostanze per cui non sono presenti metodi analitici normalizzati, in attesa che metodi analitici validati ai sensi della Iso 17025 siano resi disponibili da Ispra, in collaborazione con Irsa-Cnr ed Iss, il monitoraggio sarà effettuato utilizzando le migliori tecniche, sia da un punto di vista scientifico che economico, disponibili.

b) I risultati delle attività di monitoraggio pregresse, per le sostanze inquinanti di cui al punto 11, sono utilizzati a titolo conoscitivo.

Parte B – Stato quantitativo

Nella Tabella 4 è riportata la definizione di buono stato quantitativo delle acque sotterranee.

Tabella 4 – Definizione di buono stato quantitativo

Elementi	Stato buono
Livello delle acque sotterranee	Il livello/portata di acque sotterranee nel corpo sotterraneo è tale che la media annua dell'estrazione a lungo termine non esaurisca le risorse idriche sotterranee disponibili. Di conseguenza, il livello delle acque sotterranee non subisce alterazioni antropiche tali da: - impedire il conseguimento degli obiettivi ecologici specificati per le acque superficiali connesse;

- comportare un deterioramento significativo della qualità di tali acque;
 - recare danni significativi agli ecosistemi terrestri direttamente dipendenti dal corpo idrico sotterraneo.
 Inoltre, alterazioni della direzione di flusso risultanti da variazioni del livello possono verificarsi, su base temporanea o permanente, in un'area delimitata nello spazio; tali inversioni non causano tuttavia l'intrusione di acqua salata o di altro tipo né imprimono alla direzione di flusso alcuna tendenza antropica duratura e chiaramente identificabile che possa determinare siffatte intrusioni.
 Un importante elemento da prendere in considerazione al fine della valutazione dello stato quantitativo è inoltre, specialmente per i complessi idrogeologici alluvionali, l'andamento nel tempo del livello piezometrico. Qualora tale andamento, evidenziato ad esempio con il metodo della regressione lineare, sia positivo o stazionario, lo stato quantitativo del corpo idrico è definito buono. Ai fini dell'ottenimento di un risultato omogeneo è bene che l'intervallo temporale ed il numero di misure scelte per la valutazione del trend siano confrontabili tra le diverse aree. È evidente che un intervallo di osservazione lungo permetterà di ottenere dei risultati meno influenzati da variazioni naturali (tipi anni particolarmente siccitosi).

La media annua dell'estrazione a lungo termine di acque sotterranee è da ritenersi tale da non esaurirne le risorse idriche qualora non si delineino diminuzioni significative, ovvero trend negativi significativi, delle medesime risorse.

Ai fini della valutazione della conformità a dette condizioni, è necessario, nell'ambito della revisione dei piani di gestione e dei piani di tutela da pubblicare nel 2015, acquisire le informazioni utili a valutare il bilancio idrico.

Monitoraggio dei corpi idrici sotterranei

Al fine di controllare lo stato quali-quantitativo di un corpo idrico, è necessario realizzare due specifiche reti di monitoraggio volte a rilevare:

- per lo stato quantitativo, una stima affidabile dello stato di tutti i corpi idrici o gruppo di corpi idrici sotterranei, compresa la stima delle risorse idriche sotterranee disponibili;
- per lo stato chimico, una panoramica corretta e complessiva dello stato chimico delle acque sotterranee all'interno di ciascun bacino idrogeologico e tale da rilevare eventuali trend crescenti dell'inquinamento antropico sul lungo periodo.

I programmi di monitoraggio delle acque sotterranee ricadenti all'interno di ciascun bacino idrografico devono comprendere:

- una rete per il monitoraggio quantitativo: al fine di integrare e validare la caratterizzazione e la definizione del rischio di non raggiungere l'obiettivo di buono stato quantitativo per tutti i corpi idrici o gruppi di corpi idrici, di cui alla Parte B dell'allegato 1; il principale obiettivo è, quindi, quello di facilitare la valutazione dello stato quantitativo dei corpi idrici sotterranei;
- una rete per il monitoraggio chimico che si articola in:

- una rete per il monitoraggio di sorveglianza: al fine di integrare e validare la caratterizzazione e la identificazione del rischio di non raggiungere l'obiettivo di buono stato chimico per tutti i corpi idrici o gruppi di corpi idrici, di cui alla Parte B dell'allegato 1; fornire informazioni utili a valutare le tendenze a lungo termine delle condizioni naturali e delle concentrazioni di inquinanti derivanti dall'attività antropica; indirizzare, in concomitanza con l'analisi delle pressioni e degli impatti, il monitoraggio operativo;
- una rete per il monitoraggio operativo: al fine di stabilire lo stato di qualità di tutti i corpi idrici o gruppi di corpi idrici definiti a rischio; stabilire la presenza di significative e durature tendenze ascendenti nella concentrazione di inquinanti.

Nei corpi idrici sotterranei destinati all'approvvigionamento idropotabile, in caso di particolari pressioni, sono considerati nel monitoraggio anche l'*Escherichia Coli*, come indicatore microbiologico, e le sostanze chimiche di cui al decreto legislativo 2 febbraio 2001, n. 31 "Attuazione della direttiva 98/83/Ce relativa alla qualità delle acque destinate al consumo umano".

Detti parametri sono monitorati almeno una volta prima ed una durante ciascun periodo di pianificazione della gestione del bacino idrografico. Con particolare riferimento all'*Escherichia Coli*, tale parametro non è utilizzato ai fini della classificazione dello stato di qualità dei corpi idrici, ma come indicatore per l'individuazione delle misure da intraprendere. Inoltre, lo stesso parametro è monitorato solo in assenza di adeguati controlli.

I risultati dei programmi di monitoraggio devono essere utilizzati per:

- stabilire lo stato chimico e quantitativo di tutti i corpi idrici sotterranei, inclusa una valutazione delle risorse idriche sotterranee disponibili;
- supportare l'ulteriore caratterizzazione dei corpi idrici sotterranei;
- validare la valutazione del rischio;
- stimare la direzione e la portata delle acque sotterranee che oltrepassano la frontiera tra Stati Membri;
- assistere la progettazione dei programmi di misure;
- valutare l'efficacia dei programmi di misure;
- dimostrare la conformità con gli obiettivi delle aree protette comprese le aree protette designate per l'estrazione di acque destinate al consumo umano;
- definire la qualità naturale delle acque sotterranee, incluse le tendenze naturali;
- identificare le tendenze nella concentrazione di inquinanti di origine antropica e la loro inversione.

Le Regioni assicurano che i programmi di monitoraggio dei corpi idrici sotterranei siano basati su:

- l'identificazione dei corpi idrici di cui all'allegato 1, Parte A;
- i risultati della caratterizzazione, compresa la valutazione del rischio, di cui all'allegato 1, Parte B;
- il modello concettuale di cui all'allegato 1, Parte C.

I monitoraggi, da effettuarsi con modalità e frequenze stabilite nel presente allegato, hanno valenza sessennale, al fine di contribuire alla revisione dei piani di gestione del bacino idrografico, all'interno di ciascun distretto, e dei piani di tutela delle acque. Il primo periodo sessennale è 2010– 2015. Resta fermo che i risultati del monitoraggio effettuato nel periodo 2008, ai sensi del decreto n. 152 del 2006, sono utilizzati per la predisposizione del primo piano di gestione da pubblicare entro il 22 dicembre 2009.

Caratteristiche dei siti per il monitoraggio chimico e per il monitoraggio quantitativo

La selezione, l'ubicazione e l'appropriata densità di siti di monitoraggio devono essere basate sul modello concettuale (caratteristiche idrogeologiche e pressioni) e possono essere supportate dalle seguenti informazioni esistenti:

- dati esistenti sulla qualità e/o quantità;
- caratteristiche costruttive degli esistenti siti di monitoraggio e regime delle estrazioni;
- distribuzione spaziale dei siti esistenti in rapporto alle dimensioni del corpo idrico sotterraneo;
- considerazioni pratiche inerenti la facilità di accesso, l'accesso a lungo termine e la sicurezza.

La selezione di appropriati tipi di siti di monitoraggio all'interno di una rete a livello di corpi idrici sotterranei deve essere basata sulla conoscenza degli obiettivi del monitoraggio, del tempo di percorrenza e/o dell'età delle acque sotterranee che nel sito di monitoraggio vengono campionati.

Queste conoscenze possono essere migliorate con la datazione delle acque sotterranee, attraverso specifiche metodiche quali, ad esempio, Trizio e Carbonio-14. Le coppie isotopiche 18O/ 16O e 2 H/ 1H danno informazioni sul tasso di rinnovamento delle falde e permettono di distinguere gli acquiferi confinati da quelli liberi; inoltre, permettono di identificare le zone di ricarica in relazione ai dati isotopici dell'acqua piovana.

Le informazioni dettagliate sui siti devono essere disponibili e revisionate periodicamente. Dette informazioni, riportate a livello indicativo nella successiva tabella 1, devono essere usate per valutare l'adeguatezza del sito e costituiscono supporto per l'individuazione dei programmi di monitoraggio pertinenti.

Tabella 1— Informazioni utili per un sito di monitoraggio

Fattore	Siti di monitoraggio chimico	Siti di monitoraggio quantitativo
---------	------------------------------	-----------------------------------

Acquifero/i monitorato/i	E*	E
Ubicazione (coordinate geografiche), nome del sito e codice di identificazione	E	E
Corpo idrico interessato dal sito	E	E
Finalità del sito di monitoraggio	E	E
Tipo di sito di monitoraggio (pozzo in azienda agricola, pozzo industriale, sorgente, etc.)	E	E
Profondità e diametro/i dei pozzi		
Descrizione della parte esterna del pozzo (integrità del rivestimento, pendenza della zona limitrofa esterna al pozzo)		
Profondità delle sezioni a griglia o aperte dei pozzi		
Vulnerabilità o indicazione dello spessore e del tipo di sottosuolo in corrispondenza del sito di monitoraggio		
Valutazione dell'area di ricarica (inclusi l'uso del suolo, le pressioni e le potenziali fonti di pressioni puntuali, attraverso analisi di immagini satellitari e foto aeree)		
Dettagli costruttivi		
Quantitativi estratti o portata totale (alle sorgenti)		
Regime pompaggio (descrizione qualitativa, per esempio intermittente, continuo, notturno etc.)		
Abbassamento piezometrico (livello dinamico)		
Area di ricarica		
Profondità di pompaggio		
Livello idrico statico o di riposo		
Livello di riferimento per le misurazioni e caposaldo topografico di riferimento		
Fenomeni di risalite artesiane o di tracimazioni		
Stratigrafia del pozzo		
Proprietà dell'acquifero (trasmissività, conduttività idraulica, etc.)		

*** (E): informazioni essenziali. Per quanto riguarda le altre informazioni non identificate come essenziali, se ne raccomanda la raccolta.**

Per la selezione dei siti del monitoraggio quantitativo si riportano le seguenti indicazioni:

- nei siti di monitoraggio non si devono svolgere attività di pompaggio o possono essere svolte solo per periodi brevi e in tempi ben definiti, e comunque interrotto per tempi significativi, in modo tale che le misurazioni del livello idrico riflettano le condizioni naturali;
- l'ubicazione dei siti deve essere al di fuori del raggio di influenza idraulico della pressione (pompaggio) così che le variazioni quotidiane dovute al pompaggio non siano evidenziate nei dati di monitoraggio.
- possono essere utilizzate sorgenti caratterizzate da una portata totale superiore a 1 litro/secondo.

Ove non vi siano alternative, i dati provenienti da siti che fungono da pozzi di estrazione continua possono essere ritenuti accettabili solo se vi siano opportune correlazioni tra il livello statico ed il livello dinamico.

Al fine di ottimizzare i monitoraggi previsti da specifiche disposizioni in relazione a differenti obiettivi, è raccomandato, ove possibile, procedere alla individuazione di siti comuni rappresentativi dei diversi obiettivi. Tale pratica costituisce il monitoraggio integrato che contribuisce significativamente ad un monitoraggio a basso rapporto costi/efficacia, combinando i requisiti del monitoraggio di cui all'articolo 92, comma 5, del decreto n. 152 del 2006, alle aree protette designate per l'estrazione di acque destinate al consumo umano, alla registrazione di prodotti per la protezione delle piante o biocidi, di cui al decreto n. 59 del 2005, e la conformità al presente decreto legislativo.

4.1 Raggruppamento dei corpi idrici

I corpi idrici sotterranei possono essere raggruppati ai fini del monitoraggio garantendo che le informazioni ottenute forniscano una valutazione affidabile dello stato di ciascun corpo idrico all'interno del gruppo e la conferma di ogni tendenza significativa ascendente della concentrazione di inquinanti.

Il raggruppamento non deve compromettere il raggiungimento degli obiettivi ambientali e di monitoraggio di ciascun corpo idrico componente il gruppo.

Il raggruppamento può avvenire purché i corpi idrici siano assimilabili in termini di:

- caratteristiche dell'acquifero;
- alterazione delle linee di flusso;
- pressioni a cui il corpo idrico è sottoposto;
- attendibilità della valutazione del rischio.

Se i corpi idrici sotterranei sono classificati come "non a rischio", non è necessario che gli stessi siano adiacenti né prevedere siti di monitoraggio per ogni corpo idrico appartenente allo stesso raggruppamento. In quest'ultimo caso deve comunque essere garantito un monitoraggio complessivo sufficiente a rappresentarli.

Se i corpi idrici sotterranei sono classificati come "a rischio", il raggruppamento è possibile solo quando gli stessi sono adiacenti, fatta eccezione per i piccoli corpi idrici sotterranei simili o per i corpi idrici sotterranei ricadenti nelle isole di medie o piccole dimensioni. Per ciascun corpo idrico è raccomandato almeno un sito di monitoraggio. Per determinare la relazione tra i corpi idrici, comunque, il numero di siti di monitoraggio dipenderà dalle caratteristiche dell'acquifero, direzione di deflusso idrico, pressioni a cui il corpo idrico è sottoposto e attendibilità della valutazione del rischio.

Il monitoraggio operativo può essere rivolto ad uno o più corpi idrici componenti il gruppo, selezionati sulla base del modello concettuale, di cui alla Parte C dell'allegato 1, per esempio il corpo o i corpi idrici più sensibili. Quest'ultimo criterio è finalizzato all'ottimizzazione del monitoraggio ambientale in termini di rapporto costi/efficacia.

4.2 Monitoraggio dello stato chimico e valutazione delle tendenze

I programmi di monitoraggio delle acque sotterranee sono necessari per fornire un quadro conoscitivo completo e corretto dello stato delle acque all'interno di ciascun bacino idrografico, per rilevare la presenza di tendenze ascendenti all'aumento delle concentrazioni di inquinanti nel lungo termine causate dall'impatto di attività antropiche ed assicurare la conformità agli obiettivi delle aree protette.

In base alla caratterizzazione ed alla valutazione dell'impatto svolti conformemente all'allegato 1, le Regioni definiscono un programma di monitoraggio di sorveglianza per ciascun periodo cui si applica un piano di gestione del bacino idrografico. I risultati del programma del monitoraggio di sorveglianza sono utilizzati per elaborare un programma di monitoraggio operativo da applicare per il restante periodo coperto dal piano.

Il piano riporta le stime sul livello di attendibilità e precisione dei risultati ottenuti con i programmi di monitoraggio.

4.2.1 Monitoraggio di sorveglianza

Il monitoraggio di sorveglianza, da condurre durante ciascun ciclo di gestione del bacino idrografico, va effettuato nei corpi idrici o gruppi di corpi idrici sia a rischio sia non a rischio.

Il programma di monitoraggio di sorveglianza è inoltre utile per definire le concentrazioni di fondo naturale e le caratteristiche all'interno del corpo idrico.

Selezione dei parametri

Le Regioni devono obbligatoriamente monitorare i seguenti parametri di base:

- Tenore di ossigeno (OD), qualora ci sia un'interazione con le acque superficiali;
- pH;
- Conduttività elettrica (Ce);
- Nitrati;
- Ione ammonio.

Qualora sia appropriato, tra i parametri da monitorare devono essere inclusi la temperatura ed un set di ioni diffusi ed in traccia ed indicatori selezionati.

L'elenco dei parametri di base deve anche includere ulteriori parametri inorganici specifici della struttura geologica locale per l'acquisizione di informazioni sullo stato qualitativo del fondo naturale, per poter verificare l'efficacia del modello concettuale, del piano di monitoraggio, del campionamento e dei risultati analitici.

In aggiunta ai parametri di base, le Regioni, sulla base di una dettagliata analisi delle pressioni, selezionano tra le sostanze riportate di seguito quelle potenzialmente immesse nel corpo idrico sotterraneo. In assenza di detta analisi tutte le sostanze di seguito riportate devono essere monitorate.

Inquinanti di origine naturale

- Arsenico
- Cadmio
- Piombo
- Mercurio
- Cloruri
- Solfati

Inquinanti di sintesi

- Tricloroetilene
- Tetracloroetilene

Inoltre è necessario monitorare obbligatoriamente quelle sostanze indicative di rischio e di impatto sulle acque sotterranee ascrivibili alle pressioni definite nella fase di caratterizzazione, tenendo in considerazione la lista dei contaminanti definita nelle tabelle 2 e 3, Parte A, dell'allegato 3. In questa fase di selezione risulta fondamentale utilizzare il modello concettuale che consente, tra l'altro, di identificare qualunque pressione che vada ad influenzare ciascun sito di campionamento.

Per i corpi idrici che, in base alla caratterizzazione, si ritiene rischino di non raggiungere lo stato buono, il monitoraggio riguarda anche i parametri indicativi dell'impatto delle pressioni determinanti il rischio.

Sono monitorati, se necessario, anche parametri aggiuntivi quali, ad esempio, la torbidità ed il potenziale redox (Eh).

In corrispondenza di tutti i siti è raccomandato il controllo del livello piezometrico o della portata al fine di descrivere "lo stato fisico del sito" come supporto per interpretare le variazioni (stagionali) o le tendenze nella composizione chimica delle acque sotterranee.

I corpi idrici transfrontalieri sono controllati rispetto ai parametri utili per tutelare tutti gli usi legittimi cui sono destinate le acque sotterranee.

Selezione dei siti

Il processo di selezione dei siti di monitoraggio è basato su tre fattori principali:

- a) il modello concettuale (o i modelli concettuali), compresa la valutazione delle caratteristiche idrologiche, idrogeologiche e idrochimiche del corpo idrico sotterraneo, quali i tempi di percorrenza, la distribuzione dei diversi tipi di uso del suolo (esempi: insediamenti, industria, foresta, pascolo/agricoltura), alterazione delle linee di flusso, sensibilità del recettore e dati di qualità esistenti;
- b) la valutazione del rischio e grado di confidenza nella valutazione, compresa la distribuzione delle pressioni principali;
- c) considerazioni pratiche relative all'adeguatezza dei singoli siti di campionamento. I siti devono essere facilmente accessibili a breve e a lungo termine e sicuri.

Una rete efficace di monitoraggio deve essere in grado di monitorare impatti potenziali delle pressioni identificate e l'evoluzione della qualità delle acque sotterranee lungo le linee di flusso all'interno del corpo idrico.

Nel caso in cui i rischi riguardino alcuni recettori specifici come ad esempio alcuni ecosistemi particolari, devono essere previsti siti aggiuntivi di campionamento nelle aree adiacenti a questi recettori specifici (ad esempio, corpi idrici superficiali ad elevata biodiversità).

I principi fondamentali da seguire ai fini dell'identificazione dei siti, che comunque non può prescindere da una analisi caso per caso, sono:

- a) siti adatti: la selezione deve essere basata sul modello concettuale regionale dei corpi idrici (o dei gruppi di corpi idrici sotterranei) e su una revisione dei siti di monitoraggio esistenti e candidati sul modello concettuale locale. Estese aree di estrazione e sorgenti possono fornire adeguati siti di campionamento, poiché prelevano acqua da una grande area e volume dell'acquifero particolarmente in sistemi omogenei. Le sorgenti sono particolarmente raccomandate in acquiferi in cui predominano fratture carsiche o superficiali. Comunque, una rete rappresentativa di monitoraggio deve idealmente basarsi su un mix bilanciato di diversi tipi di siti di monitoraggio. In alcuni sistemi idrogeologici in cui l'acqua sotterranea contribuisce in maniera significativa al flusso di base di un corso d'acqua, il campionamento dell'acqua superficiale può fornire campioni rappresentativi dell'acqua sotterranea;
- b) rappresentatività: nei sistemi acquiferi caratterizzati da fenomeni di stratificazione, la collocazione dei siti di monitoraggio deve ricadere su quelle parti del corpo idrico che sono più suscettibili all'inquinamento. In genere tali parti sono quelle superiori. Per avere una valutazione rappresentativa della distribuzione dei contaminanti in tutto il corpo idrico, può essere necessario prevedere ulteriori punti di monitoraggio;
- c) corpi a rischio: i siti di monitoraggio di sorveglianza servono a fornire la base per il monitoraggio operativo, ossia, a partire dai risultati la rete può essere adattata di conseguenza. Per i programmi di sorveglianza ed operativo possono essere usati gli stessi siti;
- d) corpi non a rischio dove la confidenza per la valutazione del rischio è bassa: il numero dei siti di monitoraggio deve essere sufficiente a rappresentare il range delle pressioni e delle condizioni del percorso dell'inquinante nei corpi idrici sotterranei (o gruppi di corpi idrici sotterranei) con lo scopo di fornire dati sufficienti ad integrare la valutazione di rischio. L'ubicazione dei siti di campionamento può dunque ricadere sulla aree più suscettibili del corpo idrico per ciascuna combinazione pressione/percorso. Si raccomanda un minimo di 3 punti di campionamento in un corpo idrico sotterraneo o gruppo di corpi idrici;
- e) gruppi di corpi idrici sotterranei in cui le pressioni sono limitate (basse o assenti): nei gruppi di corpi idrici sotterranei definiti non a rischio e per i quali la confidenza nella valutazione del rischio è elevata, i siti di campionamento sono necessari in primo luogo per valutare le concentrazioni di fondo naturale e le tendenze naturali.

Frequenza di monitoraggio

Il monitoraggio di sorveglianza deve essere effettuato durante ogni periodo di pianificazione della gestione di un bacino idrografico e non può superare la periodicità dei 6 anni prevista per la revisione e l'aggiornamento dei Piani di gestione dei bacini idrografici; le Regioni ne possono aumentare la frequenza in relazione ad esigenze territoriali.

La scelta di un'appropriata frequenza di monitoraggio di sorveglianza è generalmente basata sul modello concettuale e sui dati di monitoraggio delle acque sotterranee esistenti.

Laddove vi sia una adeguata conoscenza del sistema delle acque sotterranee e sia già stato istituito un programma di monitoraggio a lungo termine, questo deve essere utilizzato per determinare un'opportuna frequenza del monitoraggio di sorveglianza. Qualora le conoscenze siano inadeguate e i dati non disponibili, la tabella 2 indica le frequenze minime di monitoraggio di sorveglianza che possono essere adottate per differenti tipi di acquiferi.

Tabella 2 – Frequenze minime del monitoraggio di sorveglianza

		Tipo di flusso dell'acquifero				
		Confinato	Libero		Flusso esclusivamente per fessurazione	Flusso per carsismo
			Flusso intergranulare significativo	Flussi significativi profondi		
Frequenza iniziale (parametri di base e addizionali)		2 volte all'anno	trimestrale	trimestrale	trimestrale	trimestrale
Frequenza a lungo termine	Trasmissività generalmente alta-moderata	Ogni 2 anni	1 volta all'anno	2 volte all'anno	2 volte all'anno	2 volte all'anno
(parametri di base)	Trasmissività generalmente bassa	Ogni 6 anni	1 volta all'anno	1 volta all'anno	1 volta all'anno	-
Parametri addizionali		Ogni 6 anni	Ogni 6 anni	Ogni 6 anni	Ogni 6 anni	-

Al fine di definire un programma corretto delle frequenze di monitoraggio è necessario considerare anche quanto di seguito riportato. Di grande importanza sono i cambiamenti nell'andamento temporale della concentrazione degli inquinanti che influenza la frequenza di monitoraggio selezionata così come l'accresciuta conoscenza del modello concettuale.

In generale, i corpi sotterranei di prima falda sono piuttosto dinamici nelle variazioni qualitative e quantitative delle acque. Quando si verifica tale variabilità, la frequenza di monitoraggio deve essere selezionata in modo tale da caratterizzare in maniera adeguata la stessa variabilità.

Nei sistemi di corpi idrici sotterranei meno dinamici due campionamenti per anno possono, inizialmente, essere sufficienti per il monitoraggio di sorveglianza. Se questo monitoraggio non mostra significative variazioni in un ciclo di pianificazione di bacino idrografico (6 anni), può essere opportuna una successiva riduzione della frequenza di campionamento.

A causa dei probabili cambiamenti temporali nell'andamento della concentrazione di inquinanti, specialmente nei sistemi con flusso sotterraneo piuttosto dinamico, i campionamenti nei siti di monitoraggio devono essere eseguiti ad uguali intervalli temporali. Questo garantisce risultati di monitoraggio comparabili e un'opportuna valutazione delle tendenze.

Sulla base dei risultati del monitoraggio di sorveglianza acquisiti, le frequenze devono essere riviste regolarmente ed adeguate di conseguenza al fine di assicurare la qualità delle informazioni.

4.2.2 Monitoraggio operativo

Il monitoraggio operativo è richiesto solo per i corpi idrici a rischio di non raggiungere gli obiettivi di qualità ambientale.

Deve essere effettuato tutti gli anni nei periodi intermedi tra due monitoraggi di sorveglianza a una frequenza sufficiente a rilevare gli impatti delle pressioni e, comunque, almeno una volta all'anno.

Deve essere finalizzato principalmente a valutare i rischi specifici che determinano il non raggiungimento degli obiettivi.

Nella progettazione di un programma di monitoraggio operativo, la confidenza richiesta nei risultati di monitoraggio deve essere definita. Tale confidenza nei monitoraggi operativi dipende dalla variabilità delle sorgenti di impatto, dalle caratteristiche dell'acquifero o delle acque sotterranee in questione, così come dai rischi in caso di errore. In teoria l'incertezza derivante dal processo di monitoraggio non deve aggiungersi significativamente all'incertezza nel controllo del rischio.

L'accettabilità di non individuare un nuovo rischio o di non controllarne uno conosciuto deve essere stabilita, usata per fissare gli obiettivi di variabilità delle proprietà in questione e usata per il controllo della qualità del monitoraggio rispetto alla variabilità dei dati.

Selezione dei parametri

Nella maggior parte dei casi sia i parametri di base, sia parametri selezionati sono richiesti in ogni stazione di monitoraggio.

Il processo di selezione di tali parametri è basato su:

- caratterizzazione e modello/i concettuale/i inclusa una valutazione della suscettibilità del percorso delle acque sotterranee, sensibilità del recettore, il tempo necessario perché ciascun programma di misure sia efficace e la capacità di discernere tra gli effetti delle varie misure;
- valutazione del rischio e livello di confidenza nella valutazione; inclusa la distribuzione delle pressioni principali identificate nel processo di caratterizzazione che possono determinare lo "stato scarso" del corpo idrico;
- considerazioni pratiche relative alla idoneità dei singoli siti di monitoraggio.

Selezione dei siti

Nel selezionare i siti di monitoraggio operativo la priorità nella ubicazione degli stessi deve essere basata su:

- disponibilità di siti idonei esistenti (ad esempio siti impiegati nei monitoraggi di sorveglianza) che forniscano campioni rappresentativi;
- potenzialità nel supportare differenti programmi di monitoraggio (per es. determinate sorgenti possono fungere da siti di monitoraggio per la qualità e la quantità delle acque sotterranee e per le acque superficiali);
- potenzialità per monitoraggi integrati-multiobiettivo ad esempio combinando i requisiti del monitoraggio di cui all'articolo 92, comma 5, del decreto n. 152 del 2006, del monitoraggio di cui alle aree protette designate per l'estrazione di acque destinate al consumo umano, del monitoraggio connesso alla registrazione di prodotti per la protezione delle piante o biocidi, del monitoraggio ai sensi del decreto n. 59 del 2005, e la conformità al presente decreto;
- potenziali collegamenti con siti di monitoraggio delle acque superficiali esistenti o pianificati.

Qualora il rischio coinvolga ecosistemi significativi di corpi idrici superficiali connessi alle acque sotterranee, la Regione può prevedere siti di campionamento addizionali da ubicare in aree prossime ai corpi idrici superficiali. Detto monitoraggio suppletivo può includere il controllo delle parti più superficiali dell'acquifero ed eventualmente delle acque che drenano dai suoli, per esempio tramite campionatori multilivello, lisimetri e prove di drenaggio in situ. I dati ottenuti, oltre che contribuire a valutare lo stato e le tendenze, possono anche aiutare a distinguere gli impatti dei differenti tipi di pressioni, valutare l'estensione spaziale degli impatti e determinare il destino dei contaminanti e il trasporto tra la sorgente e il recettore.

Nel caso in cui i rischi e le pressioni riguardino le stesse acque sotterranee, per esempio pressioni diffuse, i siti di campionamento devono essere maggiormente distribuiti lungo il corpo idrico, e devono essere rivolti alle differenti pressioni e alla loro distribuzione all'interno del corpo idrico sotterraneo. Nell'ambito di tale monitoraggio è importante tenere conto della combinazione tra le pressioni più rappresentative e la sensibilità delle acque sotterranee.

Frequenza di monitoraggio

La selezione della frequenza nell'ambito di ogni anno di monitoraggio è generalmente basata sul modello concettuale e, in particolare, sulle caratteristiche dell'acquifero e sulla sua suscettibilità alle pressioni inquinanti.

La tabella 3 individua frequenze minime di monitoraggio operativo per differenti tipologie di acquifero dove il modello concettuale è limitato e i dati esistenti non sono disponibili.

Se, invece, vi è una buona conoscenza della qualità delle acque sotterranee e del comportamento del sistema idrogeologico, possono essere adottate frequenze ridotte di monitoraggio, comunque non inferiori ad una volta l'anno.

La frequenza e la tempistica del campionamento in ogni sito di monitoraggio deve, inoltre, considerare i seguenti criteri:

- i requisiti per la valutazione della tendenza;
- l'ubicazione del sito di campionamento rispetto alla pressione (a monte, direttamente al disotto, o a valle). Infatti le ubicazioni direttamente al disotto di una pressione possono richiedere monitoraggi più frequenti;
- il livello di confidenza nella valutazione del rischio e i cambiamenti della stessa valutazione nel tempo;
- le fluttuazioni a breve termine nella concentrazione degli inquinanti, per esempio effetti stagionali. Laddove sia probabile riscontrare effetti stagionali e altri effetti a breve termine, è essenziale che le frequenze di campionamento e le tempistiche siano adattate (incrementate) di conseguenza e che il campionamento abbia luogo nello stesso momento ogni anno, o nelle stesse condizioni, per rendere comparabili i dati per la valutazione delle tendenze, per accurate caratterizzazioni e per la valutazione degli stati di qualità;
- la tipologia di gestione dell'uso del suolo, per esempio periodo di applicazione di nitrati o pesticidi. Questo è importante specialmente per i sistemi a rapido scorrimento come gli acquiferi carsici e/o i corpi idrici sotterranei di prima falda.

Il campionamento per il monitoraggio operativo deve continuare finché il corpo idrico sotterraneo è considerato, con adeguata confidenza, non più nello stato scarso o a rischio di essere in uno stato scarso e ci sono adeguati dati che dimostrano un'inversione delle tendenze.

Tabella 3 – Frequenze minime del monitoraggio operativo nell'ambito di ciascun anno

	Tipo di flusso dell'acquifero				
	Confinato	Libero			
		Flusso intergranulare significativo	Flusso	Flusso per	
	Flussi significativi profondi	Flusso superficiale	esclusivamente per fessurazione	carsismo	
Acque sotterranee ad elevata vulnerabilità	1 volta all'anno	2 volte all'anno	Come appropriato ma almeno 2 volte all'anno	Come appropriato almeno trimestrale	Come appropriato almeno trimestrale
Acque sotterranee a bassa vulnerabilità	1 volta all'anno	1 volta all'anno 2 volte all'anno in caso di tendenze significative	Come appropriato ma almeno 2 volte all'anno	Come appropriato ma almeno 2 volte all'anno	Come appropriato almeno trimestrale

4.3 Monitoraggio dello stato quantitativo

La rete di monitoraggio dello stato quantitativo delle acque sotterranee è progettata in modo da fornire una stima affidabile dello stato quantitativo di tutti i corpi idrici o gruppi di corpi idrici sotterranei, compresa la stima delle risorse idriche sotterranee disponibili. Le Regioni inseriscono nei piani di tutela una o più mappe che riportano detta rete.

Il Monitoraggio dello stato quantitativo ha l'obiettivo di integrare e confermare la validità della caratterizzazione e della procedura di valutazione di rischio, determinare lo stato quantitativo del corpo idrico sotterraneo, supportare la valutazione dello stato chimico, l'analisi delle tendenze e la progettazione e la valutazione dei programmi di misure.

Come per le altre reti di monitoraggio, la progettazione della rete per il monitoraggio quantitativo deve essere basata sul modello concettuale del sistema idrico sotterraneo e sulle pressioni.

Gli elementi chiave del modello concettuale quantitativo sono:

- la valutazione della ricarica e del bilancio idrico predisposto secondo le linee guida di cui all'allegato 1 al decreto ministeriale del 28 luglio 2004, pubblicato nella Gazzetta ufficiale del 15 novembre 2004, n. 268;
- le valutazioni esistenti del livello dell'acqua sotterranea o della portata ed informazioni pertinenti sui rischi per le acque superficiali e gli ecosistemi terrestri che dipendono dalle acque sotterranee;
- il grado di interazione tra acque sotterranee e relativi ecosistemi terrestri e superficiali dove questa interazione è importante e potrebbe potenzialmente determinare un'influenza negativa sullo stato di qualità del corpo idrico superficiale.

Lo sviluppo di una rete di monitoraggio quantitativo può essere iterativo; i dati raccolti dai nuovi siti di monitoraggio possono essere usati per migliorare e perfezionare il modello concettuale, usato per collocare ogni sito di monitoraggio, sull'intero corpo idrico sotterraneo, e la gestione del programma di monitoraggio quantitativo.

L'implementazione di un modello numerico delle acque sotterranee o di un modello idrologico che integri le acque superficiali e sotterranee sono utili strumenti per compilare ed interpretare i dati del monitoraggio quantitativo ed identificare le risorse e gli ecosistemi a rischio. Inoltre, le stime di incertezza che si possono ottenere con un modello numerico possono essere d'aiuto per identificare parti del corpo idrico sotterraneo che necessitano dell'integrazione di siti per meglio descrivere la quantità e la portata delle acque sotterranee.

Selezione dei parametri

Per la valutazione dello stato quantitativo delle acque sotterranee sono raccomandati almeno i seguenti parametri:

- livelli delle acque sotterranee nei pozzi o nei piezometri;
- portata delle sorgenti;
- caratteristiche del flusso e/o livelli idrici dei corsi d'acqua superficiali durante i periodi di siccità (ad es. quando il contributo delle piogge al flusso delle acque superficiali può essere trascurato e la portata del fiume è mantenuta sostanzialmente dall'acqua sotterranea);
- livelli idrici delle zone umide e dei laghi che dipendono significativamente dalle acque sotterranee.

La selezione dei siti di monitoraggio e dei parametri deve essere basata su un solido modello concettuale del corpo idrico che deve essere monitorato.

Un monitoraggio addizionale per supportare la caratterizzazione e la classificazione delle acque sotterranee tiene conto almeno di:

- parametri chimici e indicatori (per esempio temperatura, conduttività, etc.) per monitorare l'intrusione salina o di altra natura. Qualora venga utilizzato un unico sito di monitoraggio sia per la valutazione dello stato chimico sia per la valutazione dello stato quantitativo e i controlli avvengano contemporaneamente, i dati per il controllo dei parametri chimici addizionali sono utilizzati per le finalità sopra riportate. Per gli acquiferi delle isole può essere appropriato monitorare le zone di transizione tra acqua dolce ed acqua marina;
- piovosità e altri componenti richiesti per calcolare l'evapotraspirazione (per il calcolo della ricarica delle acque sotterranee);
- monitoraggio ecologico degli ecosistemi terrestri connessi alle acque sotterranee (inclusi gli indicatori ecologici);
- estrazione di acque sotterranee.

I requisiti specifici per i dati di monitoraggio di supporto, che integrano le conoscenze ottenute dal monitoraggio del livello delle acque sotterranee, sono fortemente determinati dagli strumenti o dai metodi adoperati per supportare la valutazione del rischio o dello stato e della confidenza richiesta in queste valutazioni.

La chiave per la selezione dei parametri dipende da quanto quel parametro sia rappresentativo dello scenario idrogeologico monitorato e della sua importanza nel determinare il rischio o lo stato del corpo idrico.

In alcuni scenari idrogeologici particolarmente complessi, limitare il monitoraggio al solo livello delle acque sotterranee nei piezometri può essere inappropriato per le finalità del presente decreto e in alcuni casi altamente fuorviante. In queste circostanze le caratteristiche del flusso dei corsi d'acqua o delle sorgenti connesse può fornire dati migliori con i quali intraprendere una valutazione.

Ciò è maggiormente probabile nei casi di bassa permeabilità o di acquiferi fratturati. Ci sono casi in cui il livello dell'acqua rimane più o meno stabile, ma si verificano fenomeni di intrusione di acqua proveniente da altri acquiferi o da corpi idrici superficiali o dal mare.

Specifiche condizioni devono essere considerate nel caso dei corpi idrici sotterranei delle isole. Se c'è il rischio di intrusione, allora specifici indicatori della qualità delle acque andranno monitorati (per esempio la conducibilità elettrica e la temperatura dell'acqua).

Densità dei siti di monitoraggio

La rete per il monitoraggio quantitativo deve essere progettata prevedendo un numero di pozzi tale da consentire il controllo su eventuali variazioni dello stato quantitativo del corpo idrico sotterraneo.

La rete si articola in sufficienti siti di monitoraggio rappresentativi per stimare il livello delle acque sotterranee di ciascun corpo idrico o gruppi di corpi idrici, tenuto conto delle variazioni del ravvenamento a breve e a lungo termine ed in particolare:

a) per i corpi idrici sotterranei che si ritiene rischino di non conseguire gli obiettivi ambientali, bisogna assicurare una densità dei punti di monitoraggio sufficiente a valutare l'impatto delle estrazioni e degli scarichi sulle variazioni dello stato quantitativo delle acque sotterranee;

b) per i corpi idrici sotterranei le cui acque fluiscono attraverso la frontiera tra l'Italia ed altri Paesi, è necessario designare sufficienti punti di monitoraggio per stimare la direzione e la portata delle acque sotterranee attraverso la frontiera.

Il monitoraggio quantitativo può essere richiesto su due differenti piani.

In primo luogo, se possibile, bisogna valutare i livelli e i flussi delle acque lungo un corpo idrico sotterraneo. Questi possono essere correlati alla valutazione del bilancio idrico dell'intero corpo idrico sotterraneo predisposto secondo le linee guida di cui all'allegato 1 al decreto ministeriale del 28 luglio 2004, pubblicato nella Gazzetta ufficiale del 15 novembre 2004, n. 268.

In secondo luogo, può essere necessario un monitoraggio "locale" più mirato sui flussi e sui livelli riferiti ai corpi recettori pertinenti che sono localmente alimentati dalle acque sotterranee, ad es. corpi idrici superficiali (fiumi, laghi ed estuari) ed ecosistemi terrestri dipendenti dalle acque sotterranee. Quest'ultimo monitoraggio può includere informazioni integrative sulla salinità (con riferimento alle intrusioni saline) o informazioni integrative derivanti dal monitoraggio ecologico svolto ai sensi della normativa nazionale e comunitaria vigente (come prova dell'impatto sugli ecosistemi dovuti all'estrazione di acqua sotterranea).

Nei corpi idrici o gruppi di corpi idrici classificati "non a rischio" il monitoraggio quantitativo può essere ridotto. Infatti, non è necessario svolgere il monitoraggio su ogni corpo idrico all'interno di un gruppo di corpi idrici, a patto che tutti i corpi idrici del gruppo siano comparabili dal punto di vista idrogeologico.

Nei corpi idrici o gruppi di corpi idrici classificati "a rischio" la distribuzione dei siti di monitoraggio deve essere sufficiente per capire le condizioni idrogeologiche relative ai recettori identificati come a rischio e alla loro importanza.

La densità del monitoraggio deve essere sufficiente per assicurare un'adeguata valutazione degli impatti sul livello delle acque sotterranee causati dalle estrazioni.

Per quei corpi idrici sotterranei che attraversano la frontiera tra l'Italia ed uno o più Stati Membri, il numero di siti di campionamento deve essere sufficiente per stimare la direzione e la portata delle acque sotterranee attraverso il confine.

Frequenza di monitoraggio

La frequenza dei rilevamenti deve essere sufficiente a permettere di stimare lo stato quantitativo di ciascun corpo idrico o gruppo di corpi idrici sotterranei, tenuto conto delle variazioni del ravvenamento a breve e lungo termine. In particolare:

a) per i corpi idrici sotterranei che si ritiene rischino di non conseguire gli obiettivi ambientali, è fissata una frequenza delle misurazioni sufficiente a valutare l'impatto delle estrazioni e degli scarichi sul livello delle acque sotterranee;

b) per i corpi idrici sotterranei le cui acque fluiscono attraverso la frontiera tra l'Italia ed altri Paesi, è fissata una frequenza delle misurazioni sufficiente a stimare la direzione e la portata delle acque sotterranee attraverso la frontiera.

La frequenza dei monitoraggi si stabilisce sulla base dei dati necessari per determinare rischio e stato dei corpi idrici e, laddove necessario, per supportare la progettazione e valutazione dei programmi di misure.

La frequenza di monitoraggio dipende principalmente dalle caratteristiche di un corpo idrico e dal sito di monitoraggio. I siti con una significativa variabilità annuale devono essere monitorati più frequentemente rispetto a siti con minore variabilità. In generale un monitoraggio trimestrale sarà sufficiente per il monitoraggio quantitativo dove la variabilità è bassa, ma un monitoraggio giornaliero è preferito, in particolare quando si misurano le portate. La frequenza deve essere rivista quando migliora la comprensione della risposta e del comportamento dell'acquifero e in relazione all'importanza di ciascun cambiamento delle pressioni sul corpo idrico sotterraneo. Questo assicura che sia mantenuto un programma caratterizzato da un basso rapporto costi/efficacia.

4.4 Controlli di qualità

Per il campionamento e l'analisi devono essere stabilite procedure appropriate per il controllo di qualità; tali misure sono necessarie per ridurre al minimo le incertezze.

Gli elementi minimi che devono essere presi in considerazione nei controlli di qualità sono:

- a) identificazione e registrazione dei campioni;
- b) metodi di campionamento, pianificazione del campionamento e report per esercizi di campo;
- c) trasporto e magazzinaggio del campione;
- d) validazione dei metodi analitici;
- e) procedure per le misure analitiche;
- f) controlli di qualità interni dei metodi;
- g) partecipazione in schemi esterni per i controlli di qualità (intercalibrazione);
- h) elaborazione dei risultati;
- i) tracciabilità dei documenti e delle misure.

Per i laboratori di analisi l'accreditamento deve avvenire ai sensi della Iso 17025.

4.5 Protocollo per il campionamento-Iso raccomandate

Un appropriato piano di campionamento deve includere la selezione dei siti di campionamento, la frequenza e la durata del campionamento, le procedure di campionamento, il trattamento dei campioni e l'analisi dei campioni.

Le procedure di campionamento e di trattamento del campione dovranno riferirsi a linee guida e/o standard internazionali incluse parti rilevanti della norma Iso 5667 nello stato di ultima revisione.

Allo stato attuale le parti della norma Iso 5667 utili per il monitoraggio delle acque sotterranee sono le seguenti:

La norma Iso 5667-1: 2006 fornisce i principi per una corretta progettazione del campionamento negli ambienti acquatici.

La norma Iso 5667-3: 2003 fornisce indicazioni riguardo alla preparazione, stabilizzazione, trasporto e conservazione dei campioni di acqua.

La norma Iso 5667-11: 1993 fornisce i principi a) per la progettazione dei programmi di campionamento, b) le tecniche di campionamento, c) la manipolazione dei campioni e d) il sistema di identificazione del campione e le procedure di registrazione e tracciabilità delle acque sotterranee;

La norma Iso 5667-18: 2001 fornisce dei principi per i metodi di campionamento delle acque sotterranee nei siti contaminati.

La norma Iso 5667-14: 1993 fornisce linee guida per il controllo di qualità delle operazioni di campionamento e trattamento del campione.

Allegato 3

Rilevamento delle caratteristiche dei bacini idrografici e analisi dell'impatto esercitato dall'attività antropica

Per la redazione dei piani di tutela, le Regioni devono raccogliere ed elaborare i dati relativi alle caratteristiche dei bacini idrografici secondo i criteri di seguito indicati.

A tal fine si ritiene opportuno che le Regioni si coordinino, anche con il supporto delle autorità di bacino, per individuare, per ogni bacino idrografico, un Centro di Documentazione cui attribuire il compito di raccogliere, catalogare e diffondere le informazioni relative alle caratteristiche dei bacini idrografici ricadenti nei territori di competenza. Devono essere in particolare considerati gli elementi geografici, geologici, idrogeologici, fisici, chimici e biologici dei corpi idrici superficiali e sotterranei, nonché quelli socioeconomici presenti nel bacino idrografico di propria competenza.

1 Caratterizzazione dei corpi idrici superficiali

Le Regioni, nell'ambito del territorio di competenza, individuano l'ubicazione e il perimetro dei corpi idrici superficiali ed effettuano di tutti una caratterizzazione iniziale, seguendo la metodologia indicata in appresso. Ai fini di tale caratterizzazione iniziale **le Regioni** possono raggruppare i corpi idrici superficiali.

i) Individuare i corpi idrici superficiali all'interno del bacino idrografico come rientranti in una delle seguenti categorie di acque superficiali — fiumi, laghi, acque di transizione o acque costiere — oppure come corpi idrici superficiali artificiali o corpi idrici superficiali fortemente modificati.

ii) Per i corpi idrici superficiali artificiali o fortemente modificati, la classificazione si effettua secondo i descrittori relativi a una delle categorie di acque superficiali che maggiormente somigli al corpo idrico artificiale o fortemente modificato di cui trattasi.

1.1 Acquisizione delle conoscenze disponibili

La fase iniziale, finalizzata alla prima caratterizzazione dei bacini idrografici, serve a raccogliere le informazioni relative a:

- gli aspetti geografici: estensione geografica ed estensione altitudinale, latitudinale e longitudinale
- le condizioni geologiche: informazioni sulla tipologia dei substrati, almeno in relazione al contenuto calcareo, siliceo ed organico
- le condizioni idrologiche: bilanci idrici, compresi i volumi, i regimi di flusso nonché i trasferimenti e le deviazioni idriche e le relative fluttuazioni stagionali e, se del caso, la salinità
- le condizioni climatiche: tipo di precipitazioni e, ove possibile, evaporazione ed evapotraspirazione.

Tali informazioni sono integrate con gli aspetti relativi a:

- caratteristiche socioeconomiche utilizzo del suolo, industrializzazione dell'area, ecc.
- individuazione e tipizzazione di aree naturali protette,
- eventuale caratterizzazione faunistica e vegetazionale dell'area del bacino idrografico.

SEZIONE C

METODOLOGIA PER L'ANALISI DELLE PRESSIONI E DEGLI IMPATTI

C.1 Finalità e approccio

Le Regioni, ai sensi degli articoli 118 e 120 del presente decreto legislativo, devono condurre l'analisi delle pressioni e degli impatti sui corpi idrici.

Al fine di mettere in atto adeguate misure di ripristino e di tutela dei corpi idrici, è necessario che per ciascun corpo idrico venga sviluppata, in relazione anche al bacino idrografico di appartenenza, una corretta e dettagliata conoscenza:

- delle attività antropiche;
- delle pressioni che le suddette attività provocano ossia le azioni dell'attività antropica sui corpi idrici (scarichi di reflui, modificazioni morfologiche, prelievi idrici, uso fitosanitari, surplus di fertilizzanti in agricoltura);
- degli impatti, ovvero dell'effetto ambientale causato dalla pressione.

Attraverso l'attività conoscitiva è possibile effettuare una valutazione della vulnerabilità dello stato dei corpi idrici superficiali rispetto alle pressioni individuate. Sulla base delle informazioni sulle attività antropiche presenti nel bacino idrografico e dei dati di monitoraggio ambientale è possibile, infatti, pervenire ad una previsione circa la capacità di un corpo idrico di raggiungere o meno, nei tempi previsti dalla direttiva, gli obiettivi di qualità di cui all'articolo 76 e gli obiettivi specifici previsti dalle leggi istitutive delle aree protette di cui all'allegato 9 del presente decreto legislativo. Nel caso di previsione di mancato raggiungimento dei predetti obiettivi il corpo idrico viene definito "a rischio". Per facilitare tale valutazione le autorità competenti possono avvalersi di tecniche di modellizzazione.

Sulla base delle informazioni acquisite ai sensi della normativa pregressa, compresi i dati esistenti sul monitoraggio ambientale e sulle pressioni, le Regioni, sentite le Autorità di bacino competenti, identificano i corpi idrici "a rischio", "non a rischio" e "probabilmente a rischio".

C.2. Prima identificazione di corpi idrici a rischio

In attesa dell'attuazione definitiva di tutte le fasi che concorrono alla classificazione dei corpi idrici, inoltre le Regioni identificano come i corpi idrici a rischio, i seguenti:

— **Acque a specifica destinazione funzionale** di cui al CAPO II del presente decreto legislativo (acque destinate alla produzione di acqua potabile, acque di balneazione, acque dolci idonee alla vita dei pesci, acque destinate alla vita dei molluschi) non conformi agli specifici obiettivi di qualità;

— **Aree sensibili** ai sensi dell'articolo 91 del presente decreto legislativo e secondo i criteri di cui all'allegato 6 al medesimo decreto (direttiva 91/271/Cee);

— **corpi idrici ubicati in zone vulnerabili da nitrati di origine agricola e da prodotti fitosanitari** ai sensi degli articoli 92 e 93 del presente decreto legislativo e individuate secondo i criteri di cui all'allegato 7 dello stesso decreto qualora, anche a seguito dell'attuazione dei programmi di controllo e d'azione predisposti dalle Regioni, si ritenga improbabile il raggiungimento dell'obiettivo ambientale entro il 2015;

— **Corpi idrici ubicati in aree contaminate**, identificate come siti di bonifica, ai sensi della parte quarta titolo V del presente decreto legislativo;

— **corpi idrici** che, sulla base delle caratteristiche di qualità emerse da monitoraggi pregressi, presentano gli indici di qualità e i parametri correlati alla attività antropica che incide sul corpo idrico, non conformi con l'obiettivo di qualità da raggiungere entro il 2015 e per i quali, in relazione allo sviluppo atteso delle pressioni antropiche e alle peculiarità e fragilità degli stessi corpi idrici e dei relativi ecosistemi acquatici, risulta improbabile il raggiungimento degli stessi obiettivi entro il 2015;

Le regioni valutano l'opportunità di considerare a rischio anche i corpi idrici per i quali la particolarità e dimensione delle pressioni antropiche in essi incidenti, le peculiarità e fragilità degli stessi corpi idrici e dei relativi ecosistemi acquatici, possono comportare un rischio per il mantenimento della condizione di stato di qualità buono.

C.2.1 Classi di rischio dei corpi idrici — Prima identificazione di corpi idrici non a rischio e probabilmente a rischio

Sulla base delle informazioni acquisite ai sensi della normativa pregressa compresi i dati esistenti sul monitoraggio ambientale, le Regioni, sentite le Autorità di bacino competenti, identificano inoltre come "corpi idrici non a rischio" quelli sui quali non esistono attività antropiche o per i quali è provato, da specifico controllo dei parametri di qualità correlati alle attività antropiche presenti, che queste non incidono sullo stato di qualità del corpo idrico. I corpi idrici, per i quali non esistono dati sufficienti sulle attività antropiche e sulle pressioni o, qualora sia nota l'attività antropica ma non sia possibile una valutazione dell'impatto provocato dall'attività stessa, per mancanza di un monitoraggio pregresso sui parametri ad essa correlati, sono provvisoriamente classificati come "probabilmente a rischio".

A conclusione della prima analisi di rischio i corpi idrici sono pertanto distinti nelle seguenti classi di rischio:

- a rischio
- non a rischio
- probabilmente a rischio.

L'attribuzione di categorie di rischio ha lo scopo di individuare un criterio di priorità, basato sul rischio, attraverso il quale orientare i programmi di monitoraggio.

C.2.2 Elenco dei corpi idrici a rischio

Le Regioni, sentite le Autorità di bacino, sulla base della prima identificazione di cui al paragrafo C.2, compilano gli elenchi dei corpi idrici a rischio indicando, per ciascuno di essi, il bacino idrografico di appartenenza. Tali elenchi devono essere aggiornati sulla base dei risultati del monitoraggio periodico effettuato anche ai sensi delle normative che istituiscono le aree protette (es. balneazione vita dei pesci...), delle modifiche dell'uso del territorio e dell'aggiornamento dell'analisi delle pressioni e degli impatti.

C.2.2.1 Per i corpi idrici che si reputa rischiosi di non conseguire gli obiettivi di qualità ambientale è effettuata, ove opportuno, una caratterizzazione ulteriore per ottimizzare la progettazione dei programmi di monitoraggio di cui all'articolo 120 e dei programmi di misure prescritti all'articolo 116.

C.3 Aggiornamento dell'attività conoscitiva delle pressioni

Ai fini della validazione della classificazione di rischio dei corpi idrici è necessario aggiornare il rilevamento dell'impatto causato dalla attività antropica presente nei vari bacini idrografici che influenzano o possono influenzare le risorse idriche. Nell'effettuare tale ricognizione devono essere identificate le pressioni antropiche significative, dove per significative devono intendersi quelle che possono produrre un "inquinamento significativo", che determina un rischio per il raggiungimento degli obiettivi, nelle seguenti categorie:

1) stima e individuazione dell'inquinamento da fonte puntuale, in particolare l'inquinamento dovuto alle sostanze inquinanti di cui all'allegato VIII del presente decreto legislativo, provenienti da attività e impianti urbani, industriali, agricoli e di altro tipo, informazioni acquisite anche a norma delle direttive di seguito riportate:

- a. 91/271/Cee (Trattamento delle acque reflue urbane);
- b. 96/61/Ce e s.m. (Prevenzione integrata dell'inquinamento);
- c. ai fini del primo piano di gestione del bacino idrografico;
- e. 76/464/Cee (Sostanze pericolose scaricate nell'ambiente idrico);
- d. decisione 2455/2001/Ce del 20 novembre 2001 (Elenco di sostanze prioritarie in materia di acque);
- e. 75/440/Cee (Acque potabili), 76/160/Cee e s.m. (Acque di balneazione), 78/659/Cee (Acque idonee alla vita dei pesci) e 79/923/Cee e s.m. (Acque destinate alla molluschicoltura);

2) stima e individuazione dell'inquinamento da fonte diffusa, in particolare l'inquinamento dovuto alle sostanze inquinanti proveniente da attività e impianti urbani, industriali, agricoli e di altro tipo, tra l'altro in base alle informazioni raccolte a norma delle direttive di seguito riportate:

- a. 91/676/Cee (Inquinamento provocato da nitrati di origine agricola);
 - b. 91/414/Cee (Immissione in commercio di prodotti fitosanitari);
 - c. 98/8/Ce (Immissione sul mercato dei biocidi);
 - e. ai fini del primo piano di gestione del bacino idrografico;
 - d. 76/464/Cee;
 - e. decisione 2455/2001/Ce del 20 novembre 2001 (Elenco di sostanze prioritarie in materia di acque);
 - f. 75/440/Cee, 2006/7/Ce, 78/659/Cee e 79/923/Cee;
- 3) stima e individuazione delle estrazioni di acqua per usi urbani, industriali, agricoli e di altro tipo, comprese le variazioni stagionali, la domanda annua complessiva e le perdite dai sistemi di distribuzione;
- 4) stima e individuazione dell'impatto delle regolazioni del flusso idrico, compresi trasferimenti e deviazioni delle acque, sulle caratteristiche complessive del flusso e sugli equilibri idrici;
- 5) individuazione delle alterazioni morfologiche dei corpi idrici;
- 6) stima e individuazione di altri impatti antropici sullo stato delle acque superficiali;
- 7) analisi dell'uso del suolo che comprenda l'individuazione delle principali aree urbane, industriali e agricole, nonché — ove pertinente — delle zone di pesca e delle foreste.

C.4 Relazione tra analisi di rischio e monitoraggio

L'analisi di rischio effettuata sulla base di quanto riportato nei precedenti paragrafi è confermata, entro il 2008, sulla base dei risultati ottenuti con il primo monitoraggio di sorveglianza e deve essere stabilito l'elenco finale dei corpi idrici "a rischio" e "non a rischio". Pertanto i corpi idrici indicati inizialmente come probabilmente a rischio sono attribuiti ad una delle due classi sopra riportate.

1.1.1 — Fissazione delle condizioni di riferimento tipo-specifiche per i corpi idrici superficiali

D.1. Premessa

Per ciascun tipo di corpo idrico superficiale, individuato in base a quanto riportato nella precedente sezione A al presente punto, sono definite:

- a) le condizioni idromorfologiche e fisico-chimiche tipo-specifiche che rappresentano i valori degli elementi di qualità idromorfologica e fisico-chimica che l'Allegato 1, punto A.1 alla parte terza del presente decreto legislativo, stabilisce per tale tipo di corpo idrico superficiale in stato ecologico elevato, quale definito nella pertinente tabella dell'allegato 1, punto A.2;
- b) le condizioni biologiche di riferimento tipo-specifiche che rappresentano i valori degli elementi di qualità biologica che l'Allegato 1, punto A.1 specifica per tale tipo di corpo idrico superficiale in stato ecologico elevato, quale definito nella pertinente tabella dell'allegato 1, punto A.2.

Nell'applicare le procedure previste nella presente sezione ai corpi idrici superficiali fortemente modificati o corpi idrici artificiali, i riferimenti allo stato ecologico elevato sono considerati riferimenti al potenziale ecologico massimo definito nell'allegato 1, tabella A.2.5. I valori relativi al potenziale ecologico massimo per un corpo idrico sono riveduti ogni sei anni.

D.2. Funzione delle condizioni di riferimento:

Le condizioni di riferimento:

rappresentano uno stato corrispondente a pressioni molto basse senza gli effetti dell'industrializzazione di massa, dell'urbanizzazione e dell'agricoltura intensiva e con modificazioni molto lievi degli elementi di qualità biologica, idro-morfologica e chimico-fisica; sono stabilite per ogni tipo individuato all'interno delle categorie di acque superficiali, esse sono pertanto tipo-specifiche; non coincidono necessariamente con le condizioni originarie indisturbate e possono includere disturbi molto lievi, cioè la presenza di pressioni antropiche è ammessa purché non siano rilevabili alterazioni a carico degli elementi di qualità o queste risultino molto lievi; consentono di derivare i valori degli elementi di qualità biologica necessari per la classificazione dello stato ecologico del corpo idrico; vengono espresse come intervallo di valori, in modo tale da rappresentare la variabilità naturale degli ecosistemi.

D.2.1. Condizioni di riferimento e Rapporto di Qualità Ecologica (Rqe)

L'individuazione delle condizioni di riferimento consente di calcolare, sulla base dei risultati del monitoraggio biologico per ciascun elemento di qualità, il "rapporto di qualità ecologica" (Rqe). L'Rqe viene espresso come un valore numerico che varia tra 0 e 1, dove lo stato elevato è rappresentato dai valori vicino ad 1, mentre lo stato pessimo è rappresentato da valori numerici vicino allo 0.

L'Rqe mette in relazione i valori dei parametri biologici osservati in un dato corpo idrico e il valore per quegli stessi parametri riferiti alle condizioni di riferimento applicabili al corrispondente tipo di corpo idrico e serve a quantificare lo scostamento dei valori degli elementi di qualità biologica, osservati in un dato sito, dalle condizioni biologiche di riferimento applicabili al corrispondente tipo di corpo idrico. L'entità di tale scostamento concorre ad effettuare la classificazione dello stato ecologico di un corpo idrico secondo lo schema a 5 classi di cui Allegato 1 punto A2 del presente decreto legislativo.

D.3. Metodi per stabilire le condizioni di riferimento

I principali metodi per la definizione delle condizioni di riferimento sono:

Metodo spaziale, basato sull'uso dei dati provenienti da siti di monitoraggio;

Metodo teorico basato su modelli statistici, deterministici o empirici di previsione dello stato delle condizioni naturali indisturbate;

Metodo temporale, basato sull'utilizzazione di dati di serie storiche o paleoricostruzione o una combinazione di entrambi;

Una combinazione dei precedenti approcci;

Tra i metodi citati è utilizzato prioritariamente quello spaziale. Qualora tale approccio non risulti applicabile si ricorre agli altri metodi elencati. Può essere inoltre utilizzato un metodo basato sul giudizio degli esperti solo nel caso in cui sia comprovata l'impossibilità dell'applicazione dei metodi sopra riportati.

D.3.1 Metodo spaziale

Il metodo spaziale si basa sui dati di monitoraggio qualora siano disponibili siti, indisturbati o solo lievemente disturbati, idonei a delineare le "condizioni di riferimento" e pertanto identificati come "siti di riferimento". I siti di riferimento sono individuati attraverso l'applicazione dei criteri di selezione basati sull'analisi delle pressioni esistenti e dalla successiva validazione biologica. Possono essere individuati siti diversi per ogni elemento di qualità biologica. Per l'individuazione dei siti si fa riferimento alle metodologie riportate nei manuali Ispra, per le acque marino— costiere e di transizione, e Cnr-Irsa, per i corsi d'acqua e le acque lacustri.

D.4. Processo per la determinazione delle Condizioni di Riferimento

Le Regioni, sentite le Autorità di bacino, all'interno del proprio territorio, individuano, per ciascuna categoria e tipo di corpo idrico, i potenziali siti di riferimento sulla base dei dati e delle conoscenze relative al proprio territorio in applicazione delle metodologie richiamate al punto D.3 e provvedono a inviare le relative informazioni al Mattm.

Le condizioni di cui alle lettere a) e b) del precedente punto D.1, tenendo conto dei siti di riferimento e dei relativi dati comunicati dalle Regioni, sono stabilite con decreto del Ministero dell'Ambiente e della tutela del territorio e del mare, da emanarsi ai sensi dell'articolo 75, comma 3, del presente decreto legislativo. Se non risulta possibile stabilire, per un elemento qualitativo in un determinato tipo di corpo idrico superficiale, condizioni di riferimento tipo-specifiche attendibili a causa della grande variabilità naturale cui l'elemento è soggetto (non soltanto in conseguenza delle variazioni stagionali) detto elemento può essere escluso dalla valutazione dello stato ecologico per tale tipo di acque superficiali. In questo caso i motivi dell'esclusione sono specificati nel piano di gestione del bacino idrografico.

Un numero sufficiente di siti in condizioni di riferimento, per ogni tipo individuato, nelle varie categorie di corpi idrici, sono identificati, dal Mattm con il supporto dell'Ispra e degli altri istituti scientifici, per la costituzione di una rete di controllo, che costituisce parte integrante della rete nucleo di cui al punto A.3.2.4. dell'allegato 1 al presente decreto legislativo, per lo studio della variazioni, nel tempo, dei valori delle condizioni di riferimento per i diversi tipi.

Le condizioni di riferimento sono aggiornate qualora si presentano variazioni per cause naturali nei siti di riferimento.

1.2 Archivio anagrafico dei corpi idrici

Per ciascun corpo idrico è predisposta una scheda informatizzata che contenga: i dati derivati dalle attività di cui alle sezioni A, B e C, del punto 1.1 del presente allegato; i dati derivanti dalle azioni di monitoraggio e classificazione di cui all'allegato 1 del presente decreto legislativo

2 Acque sotterranee

Parte B — Caratterizzazione dei corpi idrici sotterranei

B.1 Finalità

Le Regioni, ai sensi degli articoli 118 e 120 del decreto legislativo n. 152 del 2006, conducono l'analisi delle pressioni e degli impatti sui corpi idrici sotterranei ed il rilevamento dello stato di qualità degli stessi.

Al fine di mettere in atto adeguate misure di ripristino e di tutela dei corpi idrici e di individuare le eventuali misure da attuare a norma dell'articolo 116, è necessario che per ciascuno di essi venga sviluppata, in relazione anche al bacino idrografico di appartenenza, una corretta e dettagliata conoscenza di:

- attività antropiche;
- pressioni che le suddette attività esercitano sui corpi idrici sotterranei (scarichi di reflui, prelievi idrici, uso di prodotti fitosanitari e di fertilizzanti, ravvenamento artificiale);
- impatti, ossia gli effetti ambientali causati dalle pressioni.

Attraverso l'attività conoscitiva è possibile effettuare una valutazione della vulnerabilità dei corpi idrici sotterranei rispetto alle pressioni individuate. Sulla base delle informazioni sulle attività antropiche presenti nel bacino idrografico e dei dati di monitoraggio ambientale è possibile, infatti, pervenire ad una previsione circa la capacità di un corpo idrico di raggiungere o meno gli obiettivi di qualità di cui agli articoli 76 e 77 del decreto n. 152 del 2006, gli obiettivi specifici, ove pertinenti, previsti dalle leggi istitutive delle aree protette di cui all'allegato 9 del citato decreto, gli obiettivi di cui all'articolo 3, comma 6, e all'articolo 6, comma 1. Nel caso di previsione di mancato raggiungimento dei predetti obiettivi il corpo idrico viene definito "a rischio".

Per facilitare tale valutazione le Regioni si avvalgono del modello concettuale di cui alla Parte C. Sulla base delle informazioni pregresse acquisite ai sensi della normativa comunitaria e nazionale di settore, compresi i dati esistenti sul monitoraggio ambientale e sulle pressioni, le Regioni, sentite le autorità di bacino competenti, effettuano una prima definizione dei corpi idrici come "a rischio", "non a rischio" e "probabilmente a rischio".

L'attribuzione di categorie di rischio ha lo scopo di individuare un criterio di priorità, basato sul rischio, attraverso il quale orientare i programmi di monitoraggio.

B.2 Classi di rischio dei corpi idrici

B.2.1 Prima identificazione di corpi idrici a rischio

Nelle more dell'attuazione definitiva di tutte le fasi che concorrono alla definizione del rischio dei corpi idrici, le Regioni, sentite le autorità di bacino competenti, identificano come corpi idrici a rischio i seguenti:

- a) corpi idrici sotterranei destinati alla produzione di acqua potabile le cui caratteristiche non sono conformi alle disposizioni di cui al decreto n. 31 del 2001 limitatamente alle sostanze chimiche;
- b) corpi idrici sotterranei correlati a zone vulnerabili da nitrati di origine agricola e da prodotti fitosanitari di cui agli articoli 92 e 93 del decreto n. 152 del 2006;
- c) corpi idrici sotterranei interessati da aree contaminate, identificate come siti di bonifica, ai sensi della Parte quarta, Titolo V, del decreto n. 152 del 2006;
- d) corpi idrici che, sulla base delle caratteristiche di qualità emerse da monitoraggi pregressi, presentano gli indici di qualità e i parametri correlati all'attività antropica che incide sul corpo idrico non conformi con l'obiettivo di qualità da raggiungere entro il 2015 e per i quali, in relazione allo sviluppo atteso delle pressioni antropiche e alle peculiarità e fragilità degli stessi corpi idrici e degli eventuali ecosistemi acquatici connessi, risulta improbabile il raggiungimento degli stessi obiettivi entro il 2015.

Possono essere identificati altresì come a rischio i corpi idrici sotterranei connessi a corpi idrici superficiali dichiarati come aree sensibili ai sensi dell'articolo 91 del decreto n. 152 del 2006.

Le Regioni, inoltre, valutano l'opportunità di considerare a rischio anche i corpi idrici per i quali la particolarità ed intensità delle pressioni antropiche in essi incidenti, le peculiarità e fragilità degli stessi corpi idrici e degli eventuali ecosistemi acquatici connessi possono comportare un rischio per il mantenimento del buono stato di qualità.

B.2.2 Prima identificazione di corpi idrici non a rischio e probabilmente a rischio

Sulla base delle informazioni pregresse acquisite ai sensi della normativa comunitaria e nazionale di settore, compresi i dati esistenti sul monitoraggio ambientale, le Regioni, sentite le autorità di bacino competenti, identificano come corpi idrici "non a rischio" quelli sui quali non insistono attività antropiche o per i quali è provato, da specifico controllo dei parametri di qualità correlati alle attività antropiche presenti, che queste non incidono sullo stato di qualità del corpo idrico.

I corpi idrici, per i quali non esistono dati sufficienti sulle attività antropiche e sulle pressioni o, qualora sia nota l'attività antropica ma non sia possibile una valutazione dell'impatto provocato dall'attività stessa, per mancanza di un monitoraggio pregresso sui parametri ad essa correlati, sono provvisoriamente identificati come "probabilmente a rischio".

B.3 Elenco dei corpi idrici a rischio

Le Regioni, sentite le autorità di bacino competenti, sulla base della prima identificazione di cui al paragrafo B.2.1, compilano gli elenchi dei corpi idrici a rischio indicando, per ciascuno di essi, il bacino idrografico di appartenenza. Tali elenchi devono essere aggiornati sulla base dei risultati del riesame dell'impatto delle attività antropiche di cui al paragrafo B.4, dei risultati del monitoraggio di cui all'allegato 4 e di quello effettuato anche ai sensi delle normative che istituiscono le aree protette, ove pertinenti, nonché delle modifiche dell'uso del suolo.

B.4 Riesame dell'impatto delle attività antropiche sulle acque sotterranee

Oltre che alle finalità di cui al paragrafo B.3, il riesame dell'impatto delle attività antropiche sulle acque sotterranee, affiancato ai risultati dell'attività del primo monitoraggio di sorveglianza, di cui al punto 4.2.1 dell'allegato 4, mira a stabilire, entro il 2009, l'elenco finale dei corpi idrici "a rischio" e "non a rischio" attraverso l'attribuzione ad una delle due categorie dei corpi idrici provvisoriamente classificati come "probabilmente a rischio".

Tale riesame è ottenuto attraverso la raccolta e l'aggiornamento delle seguenti informazioni:

a) ubicazione dei punti del corpo idrico sotterraneo usati per l'estrazione di acqua, con l'eccezione dei:

- 1) punti di estrazione che forniscono, in media, meno di 10 m³ al giorno; o
 - 2) dei punti di estrazione di acqua destinata al consumo umano che forniscono, in media, meno di 10 m³ al giorno o servono meno di 50 persone;
- b) medie annue delle portate di estrazione da tali punti;
- c) composizione chimica dell'acqua estratta dal corpo idrico sotterraneo;
- d) ubicazione dei punti del corpo idrico sotterraneo in cui siano presenti scarichi autorizzati ai sensi delle lettere a), b), c), d), e) e f), comma 1, dell'articolo 103 ed ai sensi dei commi 2 e 4 dell'articolo 104 del decreto n. 152 del 2006;
- e) portata degli scarichi in tali punti;
- f) composizione chimica degli scarichi nel corpo idrico sotterraneo;
- g) utilizzazione del suolo nel bacino o nei bacini idrografici da cui il corpo idrico sotterraneo si alimenta (area di ricarica), comprese le immissioni di inquinanti e le alterazioni antropiche delle caratteristiche di deflusso e di ricarica naturale, come la diversione delle acque meteoriche o del deflusso superficiale causati da impermeabilizzazione del suolo, opere di sbarramento o drenaggio.

B.5 Riesame dell'impatto delle variazioni dei livelli delle acque sotterranee

Le Regioni individuano i corpi idrici sotterranei per cui devono essere fissati obiettivi meno rigorosi a norma dell'articolo 77, comma 7, del decreto legislativo 152 del 2006, e comunque nel rispetto delle disposizioni di cui al comma 8 del medesimo articolo, anche prendendo in considerazione gli effetti dello stato del corpo:

- a) sulle acque superficiali e gli ecosistemi terrestri connessi;
- b) sulla regolazione delle acque, la protezione dalle inondazioni e il drenaggio dei terreni;
- c) sullo sviluppo antropico.

B.6 Riesame dell'impatto dell'inquinamento sulla qualità delle acque sotterranee

Le Regioni identificano i corpi idrici sotterranei per i quali devono essere specificati obiettivi meno rigorosi ai sensi dell'articolo 77, comma 7, del decreto n. 152 del 2006, e comunque nel rispetto delle disposizioni di cui al comma 8 del medesimo articolo, laddove in conseguenza dell'impatto dell'attività antropica, determinata ai sensi dell'articolo 118 del decreto n. 152 del 2006, il corpo idrico sotterraneo sia talmente inquinato da rendere impraticabile oppure sproporzionatamente dispendioso ottenere un buono stato chimico delle acque sotterranee.

Parte C — Modello concettuale

Sulla base di una prima caratterizzazione dei corpi idrici, eseguita secondo i criteri di cui alla Parte B, i corpi idrici sotterranei sono assegnati, in prima istanza, ad una delle categorie di rischio di seguito riportate:

- a) corpi idrici a rischio;
- b) corpi idrici non a rischio.

Successivamente il programma di monitoraggio, da attuare secondo le indicazioni riportate nell'allegato 4, mira a fornire le informazioni adeguate per una valutazione corretta del rischio, per stabilire l'entità, la distribuzione spaziale e temporale di tutti gli impatti e per comprendere le interazioni tra il sistema stesso e le pressioni a cui è sottoposto. A tale scopo è necessario, prima dell'avvio della definizione del programma di monitoraggio, definire il modello concettuale di ciascun corpo idrico sotterraneo.

Il modello concettuale rappresenta il sistema delle acque sotterranee sulla base delle conoscenze delle caratteristiche naturali (tipo di acquifero, struttura tridimensionale, condizioni idrauliche ed al contorno) e delle pressioni e degli impatti.

Per le finalità attuative del presente decreto si considerano due tipi di modello concettuale:

- 1) il modello concettuale regionale descrittivo, alla scala del corpo idrico sotterraneo, dei fattori naturali e antropici che richiedono l'individuazione di un sito/rete di monitoraggio e dei criteri di interpretazione dei risultati delle attività di monitoraggio;
- 2) il modello concettuale locale descrittivo dei fattori locali che influenzano il comportamento in termini sia chimici sia quantitativi dei singoli siti di monitoraggio.

Nell'ambito dei bacini idrografici nazionali (internazionali) possono verificarsi grandi differenze nelle caratteristiche geochimiche e idrogeologiche dei corpi idrici sotterranei.

Pertanto i modelli concettuali possono differire tra Regioni nell'ambito di un bacino idrografico.

Il modello concettuale regionale serve per identificare i requisiti specifici per la creazione della rete di monitoraggio, per la densità dei siti e per la frequenza del monitoraggio.

Tale modello deve essere coerente con quello sviluppato ed utilizzato nell'ambito dei processi di caratterizzazione e di valutazione del rischio.

La selezione dei siti di monitoraggio delle acque sotterranee richiede inoltre la conoscenza di fattori locali che influenzano il comportamento del sito di monitoraggio. Ciò consente una valutazione dell'adeguatezza del sito alla fornitura di informazioni e dati rappresentativi per supportare gli obiettivi del programma di monitoraggio. Quest'ultimo tipo di modello concettuale è indispensabile per la conduzione efficace del programma di monitoraggio. Nello sviluppare il modello concettuale locale sono richieste informazioni sulle condizioni idrogeologiche ed ambientali locali, che includono:

- a) dettagli tecnici relativi ai siti di monitoraggio;
- b) condizioni idrogeologiche;
- c) conoscenza delle fonti e dell'andamento della ricarica;
- d) dimensione del bacino drenante;
- e) andamento e regime locali del flusso delle acque sotterranee all'interno del bacino drenante;
- f) impatto del prelievo;
- g) dati idrochimici esistenti;
- h) uso del suolo e pressioni esistenti nel bacino drenante.

Informazioni sui tempi di percorrenza del flusso e sull'età del corpo idrico sotterraneo possono essere molto utili sia per la creazione del modello concettuale che per la sua validazione.

Lo schema di figura 3 sintetizza i principi e le relazioni del modello con il programma di monitoraggio.

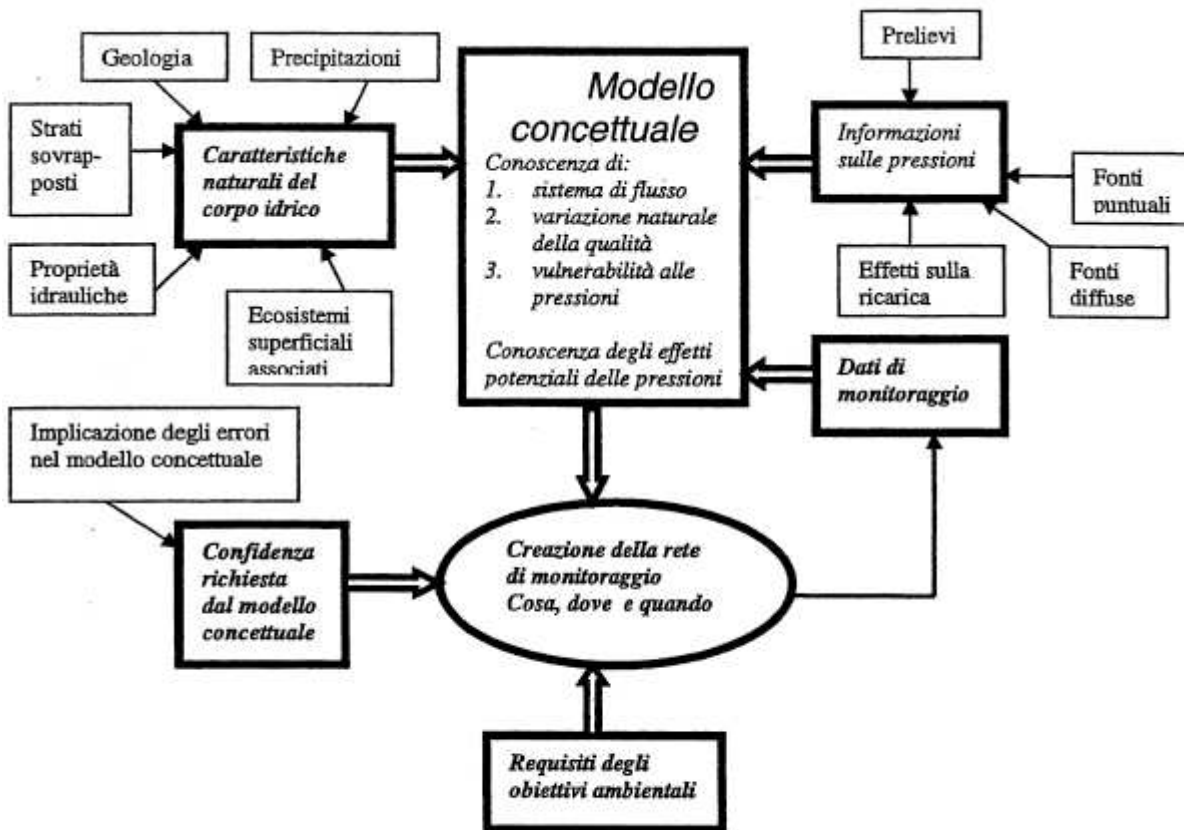


Figura 3 - Schema di modello concettuale

I dati di monitoraggio pregressi devono essere usati per testare, confermare e correggere il modello concettuale. Il test del modello può includere l'impiego del modello concettuale e dei valori misurati di parametri chimici e/o del livello idrico per prevedere le condizioni in zone non monitorate all'interno del corpo idrico e, successivamente, l'avvio del monitoraggio per controllare dette previsioni al fine di confermare la validità del modello o identificare quali aggiustamenti siano necessari. Infine, oltre a supportare la progettazione della rete di monitoraggio, il modello concettuale è estremamente importante per la comprensione e l'interpretazione dei dati di monitoraggio.

2.2 Archivio anagrafico dei punti d'acqua

Deve essere istituito un catasto anagrafico debitamente codificato al fine di disporre di un data-base aggiornato dei punti d'acqua esistenti (pozzi, piezometri, sorgenti e altre emergenze della falda come fontanili, ecc.) e dei nuovi punti realizzati. A ciascun punto d'acqua dovrà essere assegnato un numero di codice univoco stabilito in base alle modalità di codifica che saranno indicate con decreto. Per quanto riguarda le sorgenti andranno codificate tutte quelle utilizzate e comunque quelle che presentano una portata media superiore a 10 L/s e quelle di particolare interesse ambientale.

Per le nuove opere è fatto obbligo all'Ente competente di verificare all'atto della domanda di ricerca e sfruttamento della risorsa idrica sotterranea, l'avvenuta assegnazione del codice.

In assenza di tale codice i rapporti di prova relativi alla qualità delle acque, non potranno essere accettati dalla Pubblica Amministrazione. Inoltre per ciascun punto d'acqua dovrà essere predisposta una scheda informatizzata che contenga i dati relativi alle caratteristiche geografiche, anagrafiche, idrogeologiche, strutturali, idrauliche e funzionali derivate dalle analisi conoscitive di cui al punto 1.

Le schede relative ai singoli punti d'acqua, assieme alle analisi conoscitive di cui al punto 1 ed a quelle che potranno essere raccolte per ciascun punto d'acqua dovranno contenere poi le informazioni relative a:

a) le caratteristiche chimico fisiche dei singoli complessi idrogeologici e del loro grado di sfruttamento, utilizzando i dati a vario titolo in possesso dei vari Enti (analisi chimiche effettuate dai laboratori pubblici, autodenuche del sollevato, etc.) nonché stime delle direzioni e delle velocità di scambio dell'acqua fra il corpo idrico sotterraneo ed i sistemi superficiali connessi.

b) l'impatto esercitato dalle attività umane sullo stato delle acque sotterranee all'interno di ciascun complesso idrogeologico. Tale esame dovrà riguardare i seguenti aspetti:

1. stima dell'inquinamento da fonte puntuale (così come indicato al punto relativo alle acque superficiali)
2. stima dell'inquinamento da fonte diffusa
3. dati derivanti dalle misure relative all'estrazione delle acque
4. stima del ravvenamento artificiale
5. analisi delle altre incidenze antropiche sullo stato delle acque.

C.2.2.1 Per i corpi idrici che si reputa rischino di non conseguire gli obiettivi di qualità ambientale è effettuata, ove opportuno, una caratterizzazione ulteriore per ottimizzare la progettazione dei programmi di monitoraggio di cui all'articolo 120 e dei programmi di misure prescritti all'articolo 116.

3 Modalità di elaborazione, gestione e diffusione dei dati

Le Regioni organizzeranno un proprio Centro di Documentazione che curerà l'accatastamento dei dati e la relativa elaborazione, gestione e diffusione. Tali dati sono organizzati secondo i criteri stabiliti con decreto e devono periodicamente essere aggiornati con i dati prodotti dal monitoraggio secondo le indicazioni di cui all'allegato 1.

Le misure quantitative e qualitative dovranno essere organizzate secondo quanto previsto nel decreto attuativo relativo alla standardizzazione dei dati. A tali modalità si dovranno anche attenere i soggetti tenuti a predisporre i protocolli di garanzia e di qualità. L'interpretazione dei dati relativi alle acque sotterranee in un acquifero potrà essere espressa in forma sintetica mediante: tabelle, grafici, diagrammi, serie temporali, cartografie tematiche, elaborazioni statistiche, ecc. Il Centro di documentazione annualmente curerà la redazione di un rapporto sull'evoluzione quali-quantitativa dei complessi idrogeologici monitorati e renderà disponibili tutti i dati e le elaborazioni effettuate, a tutti gli interessati. Compito del Centro di documentazione sarà inoltre la redazione di carte di sintesi delle aree su cui esiste un vincolo riferito alle acque sotterranee, carte di vulnerabilità e rischio delle acque sotterranee. Una volta ultimata la presentazione finale dei documenti e degli elaborati grafici ed informatizzati del prodotto, saranno individuati i canali più idonei alla sua diffusione anche mediante rapporti di sintesi e seminari, a tal scopo verrà predisposto un piano contenente modalità e tempi dell'attività di diffusione. Allo scopo dovrà essere prevista da parte del Centro di documentazione la disponibilità degli stessi tramite sistemi geografici informatizzati (Gis) disponibili su reti multimediali. La scala delle elaborazioni cartografiche dovrà essere di almeno 1:100.000 salvo necessità di superiore dettaglio.

Allegato 4 Contenuti dei piani

Parte A

Piani di gestione dei bacini idrografici

A. I piani di gestione dei bacini idrografici comprendono i seguenti elementi.

1. Descrizione generale delle caratteristiche del distretto idrografico, a norma dell'allegato 3. Essa include:

1.1. Per le acque superficiali:

- rappresentazione cartografica dell'ubicazione e del perimetro dei corpi idrici,
- rappresentazione cartografica delle ecoregioni e dei tipi di corpo idrico superficiale presenti nel bacino idrografico,
- segnalazione delle condizioni di riferimento per i tipi di corpo idrico superficiale.

1.2. Per le acque sotterranee:

- rappresentazione cartografica dell'ubicazione e del perimetro dei corpi idrici sotterranei.

2. Sintesi delle pressioni e degli impatti significativi esercitati dalle attività umane sullo stato delle acque superficiali e sotterranee, comprese:

- stime sull'inquinamento da fonti puntuali,
- stime sull'inquinamento da fonti diffuse, con sintesi delle utilizzazioni del suolo,
- stime delle pressioni sullo stato quantitativo delle acque, estrazioni comprese,
- analisi degli altri impatti antropici sullo stato delle acque.

3. Specificazione e rappresentazione cartografica delle aree protette, come prescritto dall'articolo 117 e dall'allegato 9 alla parte terza del presente decreto.

4. Mappa delle reti di monitoraggio istituite ai fini dell'allegato 1 alla parte terza del presente decreto e rappresentazione cartografica dei risultati dei programmi di monitoraggio effettuati a norma di dette disposizioni per verificare lo stato delle:

- 4.1. acque superficiali (stato ecologico e chimico);
- 4.2. acque sotterranee (stato chimico e quantitativo);
- 4.3. aree protette.

5. Elenco degli obiettivi ambientali fissati per acque superficiali, acque sotterranee e aree protette, compresa in particolare la specificazione dei casi in cui è stato fatto ricorso all'articolo 77, comma 6,7,8,10 e alle informazioni connesse imposte da detto articolo.

6. Sintesi dell'analisi economica sull'utilizzo idrico prescritta dall'allegato 10 alla parte terza del presente decreto.

7. Sintesi del programma o programmi di misure adottati, compresi i conseguenti modi in cui realizzare gli obiettivi.

7.1. Sintesi delle misure necessarie per attuare la normativa comunitaria sulla protezione delle acque.

7.2. Relazione sulle iniziative e misure pratiche adottate in applicazione del principio del recupero dei costi dell'utilizzo idrico.

7.3. Sintesi delle misure adottate per soddisfare i requisiti previsti.

7.4. Sintesi dei controlli sull'estrazione e l'arginamento delle acque, con rimando ai registri e specificazione dei casi in cui sono state concesse esenzioni.

7.5. Sintesi dei controlli decisi per gli scarichi in fonti puntuali e per altre attività che producono un impatto sullo stato delle acque.

7.6. Specificazione dei casi in cui sono stati autorizzati scarichi diretti nelle acque sotterranee.

7.7. Sintesi delle misure adottate sulle sostanze prioritarie.

7.8. Sintesi delle misure adottate per prevenire o ridurre l'impatto degli episodi di inquinamento accidentale.

7.9. Sintesi delle misure adottate per i corpi idrici per i quali il raggiungimento degli obiettivi enunciati è improbabile,

7.10. Particolari delle misure supplementari ritenute necessarie per il conseguimento degli obiettivi ambientali fissati.

7.11. Particolari delle misure adottate per scongiurare un aumento dell'inquinamento delle acque marine.

8. Repertorio di eventuali programmi o piani di gestione più dettagliati adottati per il distretto idrografico e relativi a determinati sottobacini, settori, tematiche o tipi di acque, corredato di una sintesi del contenuto.

9. Sintesi delle misure adottate in materia di informazione e consultazione pubblica, con relativi risultati e eventuali conseguenti modifiche del piano.

10. Elenco delle autorità competenti all'interno di ciascun distretto.

11. Referenti e procedure per ottenere la documentazione e le informazioni di base, in particolare dettagli sulle misure di controllo adottate e sugli effettivi dati del monitoraggio raccolti a norma dell'allegato 1 alla parte terza del presente decreto.

B. Il primo e i successivi aggiornamenti del piano di gestione del bacino idrografico comprendono anche quanto segue:

1. sintesi di eventuali modifiche o aggiornamenti alla versione precedente del piano di gestione, compresa una sintesi delle revisioni da effettuare;
2. valutazione dei progressi registrati per il raggiungimento degli obiettivi ambientali, con rappresentazione cartografica dei risultati del monitoraggio relativi al periodo coperto dal piano precedente, e motivazione per l'eventuale mancato raggiungimento degli stessi;
3. sintesi e illustrazione delle misure previste nella versione precedente del piano di gestione e non realizzate;
4. sintesi di eventuali misure supplementari temporanee adottate, successivamente alla pubblicazione della versione precedente del piano di gestione del bacino idrografico.

Parte B

Piani di tutela delle acque

a) I Piani di tutela delle acque devono contenere:

1. Descrizione generale delle caratteristiche del bacino idrografico ai sensi dell'allegato 3. Tale descrizione include:

1.1 Per le acque superficiali:

— rappresentazione cartografica dell'ubicazione e del perimetro dei corpi idrici con indicazione degli ecotipi presenti all'interno del bacino idrografico e dei corpi idrici di riferimento così come indicato all'allegato 1, come modificato dall'Allegato 8 alla parte terza del presente decreto.

1.2 Per le acque sotterranee:

— rappresentazione cartografica della geometria e delle caratteristiche litostratografiche e idrogeologiche delle singole zone
— suddivisione del territorio in zone acquifere omogenee.

2. Sintesi delle pressioni e degli impatti significativi esercitati dall'attività antropica sullo stato delle acque superficiali e sotterranee. Vanno presi in considerazione:

— stima dell'inquinamento in termini di carico (sia in tonnellate / anno che in tonnellate / mese) da fonte puntuale (sulla base del catasto degli scarichi),

— stima dell'impatto da fonte diffusa, in termine di carico, con sintesi delle utilizzazioni del suolo,

— stima delle pressioni sullo stato quantitativo delle acque, derivanti dalle concessioni e dalle estrazioni esistenti,

— analisi di altri impatti derivanti dall'attività umana sullo stato delle acque.

3. Elenco e rappresentazione cartografica delle aree indicate al Titolo III, capo I, in particolare per quanto riguarda le aree sensibili e le zone vulnerabili così come risultano dalla eventuale reidentificazione fatta dalle Regioni.

4. Mappa delle reti di monitoraggio istituite ai sensi dell'articolo 120 e dell'allegato 1 alla parte terza del presente decreto ed una rappresentazione in formato cartografico dei risultati dei programmi di monitoraggio effettuati in conformità a tali disposizioni per lo stato delle:

4.1 acque superficiali (stato ecologico e chimico)

4.2 acque sotterranee (stato chimico e quantitativo)

4.3 aree a specifica tutela

5. Elenco degli obiettivi definiti dalle autorità di bacino e degli obiettivi di qualità definiti per le acque superficiali, le acque sotterranee, includendo in particolare l'identificazione dei casi dove si è ricorso alle disposizioni dell'articolo 77, commi 4 e 5 e le associate informazioni richieste in conformità al suddetto articolo.

6. Sintesi del programma o programmi di misure adottati che deve contenere:

6.1 programmi di misure per il raggiungimento degli obiettivi di qualità ambientale dei corpi idrici

6.2 specifici programmi di tutela e miglioramento previsti ai fini del raggiungimento dei singoli obiettivi di qualità per le acque a specifica destinazione di cui al titolo II capo II

6.3 misure adottate ai sensi del Titolo III capo I

6.4 misure adottate ai sensi del titolo III capo II, in particolare :

— sintesi della pianificazione del bilancio idrico

— misure di risparmio e riutilizzo

6.5 misure adottate ai sensi titolo III del capo III, in particolare:

— disciplina degli scarichi

— definizione delle misure per la riduzione dell'inquinamento degli scarichi da fonte puntuale

— specificazione dei casi particolari in cui sono stati autorizzati scarichi

6.6 informazioni su misure supplementari ritenute necessarie al fine di soddisfare gli obiettivi ambientali definiti

6.7 informazioni delle misure intraprese al fine di evitare l'aumento dell'inquinamento delle acque marine in conformità alle convenzioni internazionali

6.8 relazione sulle iniziative e misure pratiche adottate per l'applicazione del principio del recupero dei costi dei servizi idrici e sintesi dei piani finanziari predisposti ai sensi del presente decreto

7. Sintesi dei risultati dell'analisi economica, delle misure definite per la tutela dei corpi idrici e per il perseguimento degli obiettivi di qualità, anche allo scopo di una valutazione del rapporto costi benefici delle misure previste e delle azioni relative all'estrazione e distribuzione delle acque dolci, della raccolta e depurazione e riutilizzo delle acque reflue.

8. Sintesi dell'analisi integrata dei diversi fattori che concorrono a determinare lo stato di qualità ambientale dei corpi idrici, al fine di coordinare le misure di cui al punto 6.3 e 6.4 per assicurare il miglior rapporto costi benefici delle diverse misure in particolare vanno presi in considerazione quelli riguardanti la situazione quantitativa del corpo idrico in relazione alle concessioni in atto e la situazione qualitativa in relazione al carico inquinante che viene immesso nel corpo idrico.

9. relazione sugli eventuali ulteriori programmi o piani più dettagliati adottati per determinati sottobacini.

b) Il primo aggiornamento del Piano di tutela delle acque tutti i successivi aggiornamenti dovranno inoltre includere:

1. sintesi di eventuali modifiche o aggiornamenti della precedente versione del Piano di tutela delle acque, incluso una sintesi delle revisioni da effettuare

2. valutazione dei progressi effettuati verso il raggiungimento degli obiettivi ambientali, con la rappresentazione cartografica dei risultati del monitoraggio per il periodo relativo al piano precedente, nonché la motivazione per il mancato raggiungimento degli obiettivi ambientali

3. sintesi e illustrazione delle misure previste nella precedente versione del Piano di gestione dei bacini idrografici non realizzate

4. sintesi di eventuali misure supplementari adottate successivamente alla data di pubblicazione della precedente versione del Piano di tutela del bacino idrografico.

Allegato 5

Allegato 6

Criteri per la individuazione delle aree sensibili

Si considera area sensibile un sistema idrico classificabile in uno dei seguenti gruppi:

a) laghi naturali, altre acque dolci, estuari e acque del litorale già eutrofizzati, o probabilmente esposti a prossima eutrofizzazione, in assenza di interventi protettivi specifici.

Per individuare il nutriente da ridurre mediante ulteriore trattamento, vanno tenuti in considerazione i seguenti elementi:

i) nei laghi e nei corsi d'acqua che si immettono in laghi/bacini/baie chiuse con scarso ricambio idrico e ove possono verificarsi fenomeni di accumulazione la sostanza da eliminare è il fosforo, a meno che non si dimostri che tale intervento non avrebbe alcuno effetto sul livello dell'eutrofizzazione. Nel caso di scarichi provenienti da ampi agglomerati si può prevedere di eliminare anche l'azoto;

ii) negli estuari, nelle baie e nelle altre acque del litorale con scarso ricambio idrico, ovvero in cui si immettono grandi quantità di nutrienti, se, da un lato, gli scarichi provenienti da piccoli agglomerati urbani sono generalmente di importanza irrilevante, dall'altro, quelli provenienti da agglomerati più estesi rendono invece necessari interventi di eliminazione del fosforo e/o dell'azoto, a meno che non si dimostri che ciò non avrebbe comunque alcun effetto sul livello dell'eutrofizzazione;

b) acque dolci superficiali destinate alla produzione di acqua potabile che potrebbero contenere, in assenza di interventi, una concentrazione di nitrato superiore a 50 mg/L, (stabilita conformemente alle disposizioni pertinenti della direttiva 75/440 concernente la qualità delle acque superficiali destinate alla produzione d'acqua potabile);

c) aree che necessitano, per gli scarichi afferenti, di un trattamento supplementare al trattamento secondario al fine di conformarsi alle prescrizioni previste dalla presente norma.

Ai sensi del comma 1, lettera a), dell'articolo 91, sono da considerare in prima istanza come sensibili i laghi posti ad un'altitudine sotto i 1.000 sul livello del mare e aventi una superficie dello specchio liquido almeno di 0,3 km².

Nell'identificazione di ulteriori aree sensibili, oltre ai criteri di cui sopra, le Regioni dovranno prestare attenzione a quei corpi idrici dove si svolgono attività tradizionali di produzione ittica.

Allegato 7

Parte A

Zone vulnerabili da nitrati di origine agricola

Parte AI

Criteri per l'individuazione delle zone vulnerabili

Si considerano zone vulnerabili le zone di territorio che scaricano direttamente o indirettamente composti azotati in acque già inquinate o che potrebbero esserlo in conseguenza di tali scarichi.

Tali acque sono individuate, in base tra l'altro dei seguenti criteri:

1. la presenza di nitrati o la loro possibile presenza ad una concentrazione superiore a 50 mg/L (espressi come NO₃) nelle acque dolci superficiali, in particolare quelle destinate alla produzione di acqua potabile, se non si interviene;
2. la presenza di nitrati o la loro possibile presenza ad una concentrazione superiore a 50 mg/L (espressi come NO₃) nelle acque dolci sotterranee, se non si interviene;
3. la presenza di eutrofizzazione oppure la possibilità del verificarsi di tale fenomeno nell'immediato futuro nei laghi naturali di acque dolci o altre acque dolci, estuari, acque costiere e marine, se non si interviene.

Nell'individuazione delle zone vulnerabili, le Regioni tengono conto pertanto:

1. delle caratteristiche fisiche e ambientali delle acque e dei terreni che determinano il comportamento dei nitrati nel sistema acqua/terreno;
2. del risultato conseguibile attraverso i programmi d'azione adottati;
3. delle eventuali ripercussioni che si avrebbero nel caso di mancato intervento.

Controlli da eseguire ai fini della revisione delle zone vulnerabili

Ai fini di quanto disposto dal comma 4 dell'articolo 92, la concentrazione dei nitrati deve essere controllata per il periodo di durata pari almeno ad un anno:

- nelle stazioni di campionamento previste per la classificazione dei corpi idrici sotterranei e superficiali individuate secondo quanto previsto dall'allegato 1 al decreto;
- nelle altre stazioni di campionamento previste al Titolo II Capo II relativo al controllo delle acque destinate alla produzione di acque potabili, almeno una volta al mese e più frequentemente nei periodi di piena;
- nei punti di prelievo, controllati ai sensi del Dpr n. 236/1988, delle acque destinate al consumo umano.

Il controllo va ripetuto almeno ogni quattro anni. Nelle stazioni dove si è riscontrata una concentrazione di nitrati inferiore a 25 mg/L (espressi come NO₃) il programma di controllo può essere ripetuto ogni otto anni, purché non si sia manifestato alcun fattore nuovo che possa aver incrementato il tenore dei nitrati.

Ogni quattro anni è sottoposto a riesame lo stato eutrofico delle acque dolci superficiali, di transizione e costiere, adottando di conseguenza i provvedimenti del caso.

Nei programmi di controllo devono essere applicati i metodi di misura di riferimento previsti al successivo punto.

Metodi di riferimento

Concimi chimici

Il metodo di analisi dei composti dell'azoto è stabilito in conformità al Dm 19 luglio 1989 — Approvazione dei metodi ufficiali di analisi per i fertilizzanti.

Acque dolci, acque costiere e acque marine

Il metodo di analisi per la rilevazione della concentrazione di nitrati è la spettrofotometria di assorbimento molecolare. I laboratori che utilizzano altri metodi di misura devono accertare la comparabilità dei risultati ottenuti.

Parte AII

Aspetti metodologici

1. L'individuazione delle zone vulnerabili viene effettuata tenendo conto dei carichi (specie animali allevate, intensità degli allevamenti e loro tipologia, tipologia dei reflui che ne derivano e modalità di applicazione al terreno, coltivazioni e fertilizzazioni in uso) nonché dei fattori ambientali che possono concorrere a determinare uno stato di contaminazione.

Tali fattori dipendono:

- dalla vulnerabilità intrinseca delle formazioni acquifere ai fluidi inquinanti (caratteristiche litostrutturali, idrogeologiche e idrodinamiche del sottosuolo e degli acquiferi);
- dalla capacità di attenuazione del suolo nei confronti dell'inquinante (caratteristiche di tessitura, contenuto di sostanza organica ed altri fattori relativi alla sua composizione e reattività chimico-biologica);
- dalle condizioni climatiche e idrologiche;
- dal tipo di ordinamento colturale e dalle relative pratiche agronomiche.

Gli approcci metodologici di valutazione della vulnerabilità richiedono un'adeguata ed omogenea base di dati e a tal proposito si osserva che sul territorio nazionale sono presenti:

- aree per cui sono disponibili notevoli conoscenze di base e già è stata predisposta una mappatura della vulnerabilità a scala di dettaglio sia con le metodologie Cnr-Gndci9 che con sistemi parametrici;
- aree nelle quali, pur mancando studi e valutazioni di vulnerabilità, sono disponibili dati sufficienti per effettuare un'indagine di carattere orientativo e produrre un elaborato cartografico a scala di riconoscimento;
- aree in cui le informazioni sono molto carenti o frammentarie ed è necessario ricorrere ad una preventiva raccolta di dati al fine di applicare le metodologie di base studiate in ambito Cnr-Gndci.

Al fine di individuare sull'intero territorio nazionale le zone vulnerabili ai nitrati si ritiene opportuno procedere ad un'indagine preliminare di riconoscimento, che deve essere in seguito revisionata sulla base di aggiornamenti successivi conseguenti anche ad eventuali ulteriori indagini di maggiore dettaglio.

2. Indagine preliminare di riconoscimento

La scala cartografica di rappresentazione prescelta è 1:250.000 su base topografica preferibilmente informatizzata.

Obiettivo dell'indagine di riconoscimento è l'individuazione delle porzioni di territorio dove le situazioni pericolose per le acque sotterranee sono particolarmente evidenti. In tale fase dell'indagine non è necessario separare più classi di vulnerabilità.

In prima approssimazione i fattori critici da considerare nell'individuazione delle zone vulnerabili sono:

- a) presenza di un acquifero libero o parzialmente confinato (ove la connessione idraulica con la superficie è possibile) e, nel caso di rocce litoidi fratturate, presenza di un acquifero a profondità inferiore a 50 m, da raddoppiarsi in zona a carsismo evoluto;
- b) presenza di una litologia di superficie e dell'insaturo prevalentemente permeabile (sabbia, ghiaia o litotipi fratturati);

c) presenza di suoli a capacità di attenuazione tendenzialmente bassa (ad es. suoli prevalentemente sabbiosi, o molto ghiaiosi, con basso tenore di sostanza organica, poco profondi).

La concomitanza delle condizioni sopra esposte identifica le situazioni di maggiore vulnerabilità.

Vengono escluse dalle zone vulnerabili le situazioni in cui la natura dei corpi rocciosi impedisce la formazione di un acquifero o dove esiste una protezione determinata da un orizzonte scarsamente permeabile purché continuo.

L'indagine preliminare di riconoscimento delle zone vulnerabili viene effettuata:

a) per le zone ove è già disponibile una mappatura a scala di dettaglio o di sintesi, mediante accorpamento delle aree classificate ad alta, elevata ed estremamente elevata vulnerabilità;

b) per le zone dove non è disponibile una mappatura ma esistono sufficienti informazioni geo-pedologico-ambientali, mediante il metodo di valutazione di zonazione per aree omogenee (metodo Cnr-Gndci) o il metodo parametrico;

c) per le zone dove non esistono sufficienti informazioni, mediante dati esistenti e/o rapidamente acquisibili e applicazione del metodo Cnr-Gndci, anche ricorrendo a criteri di similitudine.

3. Aggiornamenti successivi

L'indagine preliminare di riconoscimento può essere suscettibile di sostanziali approfondimenti e aggiornamenti sulla base di nuove indicazioni, tra cui, in primo luogo, i dati provenienti da attività di monitoraggio che consentono una caratterizzazione e una delimitazione più precisa delle aree vulnerabili.

Con il supporto delle Arpa, ove costituite, deve essere avviata una indagine finalizzata alla stesura di una cartografia di maggiore dettaglio (1:50.000-100.000) per convogliare la maggior parte delle risorse tecnico-scientifiche sullo studio delle zone più problematiche.

Obiettivo di questa indagine è l'individuazione dettagliata della «vulnerabilità specifica» degli acquiferi e in particolare delle classi di grado più elevato. Si considerano, pertanto, i fattori inerenti la «vulnerabilità intrinseca, degli acquiferi e la capacità di attenuazione del suolo, dell'insaturo e dell'acquifero.

Il prodotto di tale indagine può essere soggetto ad aggiornamenti sulla base di nuove conoscenze e dei risultati della sperimentazione. È opportuno gestire i dati raccolti mediante un sistema Gis.

4. Le amministrazioni possono comunque intraprendere studi di maggior dettaglio quali strumenti di previsione e di prevenzione dei fenomeni di inquinamento. Questi studi sono finalizzati alla valutazione della vulnerabilità e dei rischi presenti in siti specifici (campi, pozzi, singole aziende, comprensori, ecc.), all'interno delle più vaste aree definite come vulnerabili, e possono permettere di indicare con maggiore definizione le eventuali misure da adottare nel tempo e nello spazio.

Parte AIII

Zone vulnerabili designate

In fase di prima attuazione sono designate vulnerabili all'inquinamento da nitrati provenienti da fonti agricole le seguenti zone:

- quelle già individuate dalla Regione Lombardia con il regolamento attuativo della legge regionale 15 dicembre 1993, n. 37;
- quelle già individuate dalla Regione Emilia-Romagna con la deliberazione del Consiglio regionale 11 febbraio 1997, n. 570;
- la zona delle conoidi delle Province di Modena, Reggio Emilia e Parma;
- l'area dichiarata a rischio di crisi ambientale di cui all'articolo 6 della legge 28 agosto 1989, n. 305 del bacino Burana Po di Volano della Provincia di Ferrara;
- l'area dichiarata a rischio di crisi ambientale di cui all'articolo 6 della legge 28 agosto 1989, n. 305 dei bacini dei fiumi Fissero, Canal Bianco e Po di Levante (della Regione Veneto).

Tale elenco viene aggiornato, su proposta delle Regioni interessate, sulla base dei rilevamenti e delle indagini svolte.

Parte AIV

Indicazioni e misure per i programmi d'azione

I programmi d'azione sono obbligatori per le zone vulnerabili e tengono conto dei dati scientifici e tecnici disponibili, con riferimento principalmente agli apporti azotati rispettivamente di origine agricola o di altra origine, nonché delle condizioni ambientali locali.

1. I programmi d'azione includono misure relative a:

1.1) i periodi in cui è proibita l'applicazione al terreno di determinati tipi di fertilizzanti;

1.2) la capacità dei depositi per effluenti di allevamento; tale capacità deve superare quella necessaria per l'immagazzinamento nel periodo più lungo, durante il quale è proibita l'applicazione al terreno di effluenti nella zona vulnerabile, salvo i casi in cui sia dimostrato all'autorità competente che qualsiasi quantitativo di effluente superiore all'effettiva capacità d'immagazzinamento verrà gestito senza causare danno all'ambiente;

1.3) la limitazione dell'applicazione al terreno di fertilizzanti conformemente alla buona pratica agricola e in funzione delle caratteristiche della zona vulnerabile interessata; in particolare si deve tener conto:

a) delle condizioni, del tipo e della pendenza del suolo;

b) delle condizioni climatiche, delle precipitazioni e dell'irrigazione;

c) dell'uso del terreno e delle pratiche agricole, inclusi i sistemi di rotazione e di avvicendamento colturale.

Le misure si basano sull'equilibrio tra il prevedibile fabbisogno di azoto delle colture, e l'apporto di azoto proveniente dal terreno e dalla fertilizzazione, corrispondente:

— alla quantità di azoto presente nel terreno nel momento in cui la coltura comincia ad assorbirlo in misura significativa (quantità rimanente alla fine dell'inverno);

— all'apporto di composti di azoto provenienti dalla mineralizzazione netta delle riserve di azoto organico presenti nel terreno;

— all'aggiunta di composti di azoto provenienti da effluenti di allevamento;

— all'aggiunta di composti di azoto provenienti da fertilizzanti chimici e da altri fertilizzanti.

I programmi di azione devono contenere almeno le indicazioni riportate nel Codice di Buona Pratica Agricola, ove applicabili.

2. Le misure devono garantire che, per ciascuna azienda o allevamento, il quantitativo di effluente zootecnico sparso sul terreno ogni anno, compreso quello depositato dagli animali stessi, non superi un apporto pari a 170 kg di azoto per ettaro.

Tuttavia per i primi due anni del programma di azione il quantitativo di affluente utilizzabile può essere elevato fino ad un apporto corrispondente a 210 kg di azoto per ettaro. I predetti quantitativi sono calcolati sulla base del numero e delle categorie degli animali.

Ai fini del calcolo degli apporti di azoto provenienti dalle diverse tipologie di allevamento si terrà conto delle indicazioni contenute nel decreto del Ministero delle politiche agricole e forestali.

3. Durante e dopo i primi quattro anni di applicazione del programma d'azione le Regioni in casi specifici possono fare istanza al Ministero dell'ambiente per lo spargimento di quantitativi di effluenti di allevamento diversi da quelli sopra indicati, ma tali da non compromettere le finalità, da motivare e giustificare in base a criteri obiettivi relativi alla gestione del suolo e delle colture, quali:

— stagioni di crescita prolungate;

— colture con grado elevato di assorbimento di azoto;

— terreni con capacità eccezionalmente alta di denitrificazione.

Il Ministero dell'ambiente, acquisito il parere favorevole della Commissione europea, che lo rende sulla base delle procedure previste all'articolo 9 della direttiva 91/676/Cee, può concedere lo spargimento di tali quantitativi.

Parte B

Zone vulnerabili da prodotti fitosanitari

Parte BI

Criteria per l'individuazione

1. Le Regioni e le Province autonome individuano le aree in cui richiedere limitazioni o esclusioni d'impiego, anche temporanee, di prodotti fitosanitari autorizzati, allo scopo di proteggere le risorse idriche e altri comparti rilevanti per la tutela sanitaria o ambientale, ivi inclusi l'entomofauna utile e altri organismi utili, da possibili fenomeni di contaminazione. Un'area è considerata area vulnerabile quando l'utilizzo al suo interno dei prodotti fitosanitari autorizzati pone in condizioni di rischio le risorse idriche e gli altri comparti ambientali rilevanti.
2. Il Ministero della sanità ai sensi dell'articolo 5, comma 20 del decreto legislativo 17 marzo 1995, n. 194, su documentata richiesta delle Regioni e delle Province autonome, sentita la Commissione consultiva di cui all'articolo 20 dello stesso decreto legislativo, dispone limitazioni o esclusioni d'impiego, anche temporanee, dei prodotti fitosanitari autorizzati nelle aree individuate come zone vulnerabili da prodotti fitosanitari.
3. Le Regioni e le Province autonome provvedono entro un anno, sulla base dei criteri indicati nella parte BIII di questo allegato, alla prima individuazione e cartografia delle aree vulnerabili ai prodotti fitosanitari ai fini della tutela delle risorse idriche sotterranee. Successivamente alla prima individuazione, tenendo conto degli aspetti metodologici indicati nella parte BIII, punto 3, le Regioni e le Province autonome provvedono ad effettuare la seconda individuazione e la stesura di una cartografia di maggiore dettaglio delle zone vulnerabili dai prodotti fitosanitari.
4. Possono essere considerate zone vulnerabili dai prodotti fitosanitari ai fini della tutela di zone di rilevante interesse naturalistico e della protezione di organismi utili, ivi inclusi insetti e acari utili, uccelli insettivori, mammiferi e anfibi, le aree naturali protette, o porzioni di esse, indicate nell'Elenco Ufficiale di cui all'articolo 5 della legge 6 dicembre 1991, n. 394.
5. Le Regioni e le Province autonome predispongono programmi di controllo per garantire il rispetto delle limitazioni o esclusioni d'impiego dei prodotti fitosanitari disposte, su loro richiesta, dal Ministero della sanità. Esse forniscono al Ministero dell'ambiente e all'Istituto superiore per la protezione e la ricerca ambientale (Ispra) i dati relativi all'individuazione e alla cartografia delle aree di protezione dai prodotti fitosanitari.
6. L'Ispra e le Agenzie Regionali per la Protezione dell'ambiente forniscono supporto tecnico-scientifico alle Regioni e alle Province autonome al fine di:
 - a) promuovere uniformità d'intervento nelle fasi di valutazione e cartografia delle aree di protezione dai prodotti fitosanitari;
 - b) garantire la congruità delle elaborazioni cartografiche e verificare la qualità delle informazioni ambientali di base (idrogeologiche, pedologiche, ecc.).
7. L'Ispra promuove attività di ricerca nell'ambito delle problematiche relative al destino ambientale dei prodotti fitosanitari autorizzati. Tali attività hanno il fine di acquisire informazioni intese a migliorare e aggiornare i criteri di individuazione delle aree vulnerabili per i comparti del suolo, delle acque superficiali e sotterranee, nonché degli organismi non bersaglio. Il Ministero dell'ambiente e della tutela del territorio e del mare provvede, tenuto conto delle informazioni acquisite e sentita la Conferenza permanente per i rapporti tra lo Stato, le Regioni e le Province autonome di Trento e Bolzano, ad aggiornare i criteri per l'individuazione delle aree vulnerabili.

Parte BII

Aspetti metodologici

1. Come per le zone vulnerabili da nitrati, anche nel caso dei fitofarmaci si prevedono due fasi di individuazione delle aree interessate dal fenomeno: una indagine di riconoscimento (prima individuazione) e un'indagine di maggiore dettaglio (seconda individuazione).
2. Indagine preliminare di riconoscimento.

Per la prima individuazione delle aree vulnerabili da prodotti fitosanitari si adotta un tipo di indagine, alla scala di 1:250.000, simile a quella indicata in precedenza nella Parte AII di questo allegato.

 - 2.1 La prima individuazione delle aree vulnerabili comprende, comunque, le aree per le quali le attività di monitoraggio hanno già evidenziato situazioni di compromissione dei corpi idrici sotterranei sulla base degli standard delle acque destinate al consumo umano indicati dal Dpr n. 236 del 1988 per il parametro 55 (antiparassitari e prodotti assimilabili). Sono escluse, invece, le situazioni in cui la natura delle formazioni rocciose impedisce la presenza di una falda, o dove esiste la protezione determinata da un orizzonte scarsamente permeabile o da un suolo molto reattivo. Vengono escluse dalle aree vulnerabili le situazioni in cui la natura dei corpi rocciosi impedisce la formazione di un acquifero o dove esiste una protezione determinata da un orizzonte scarsamente permeabile, purché continuo, o da un suolo molto reattivo.
 - 2.2 Obiettivo dell'indagine preliminare di riconoscimento non è la rappresentazione sistematica delle caratteristiche di vulnerabilità degli acquiferi, quanto piuttosto la individuazione delle porzioni di territorio dove le situazioni pericolose per le acque sotterranee sono particolarmente evidenti. Per queste attività si rinvia agli aspetti metodologici già indicati nella Parte AII di questo allegato.
 - 2.3 Ai fini della individuazione dei prodotti per i quali le amministrazioni potranno chiedere l'applicazione di eventuali limitazioni o esclusioni d'impiego ci si potrà avvalere di parametri, indici, modelli e sistemi di classificazione che consentano di raggruppare i prodotti fitosanitari in base al loro potenziale di percolazione.
3. Aggiornamenti successivi
L'indagine preliminare di riconoscimento può essere suscettibile di sostanziali approfondimenti e aggiornamenti sulla base di nuove indicazioni, tra cui, in primo luogo, i dati provenienti da attività di monitoraggio che consentono una caratterizzazione e una delimitazione più precisa delle aree vulnerabili. Questa successiva fase di lavoro, che può procedere parallelamente alle indagini e cartografie di maggiore dettaglio, può prevedere inoltre la designazione di più di una classe di vulnerabilità (al massimo 3) riferita ai gradi più elevati e la valutazione della vulnerabilità in relazione alla capacità di attenuazione del suolo, in modo tale che si possa tenere conto delle caratteristiche intrinseche dei prodotti fitosanitari per poterne stabilire limitazioni o esclusioni di impiego sulla base di criteri quanto più possibile obiettivi.

- 3.1 La seconda individuazione e cartografia è restituita ad una scala maggiormente dettagliata (1:50.000-1:100.000): successivamente o contestualmente alle fasi descritte in precedenza, compatibilmente con la situazione conoscitiva di partenza e con le possibilità operative delle singole amministrazioni, deve essere avviata una indagine con scadenze a medio/lungo termine. Essa convoglia la maggior parte delle risorse tecnico-scientifiche sullo studio delle aree più problematiche, già individuate nel corso delle fasi precedenti. Obiettivo di questa indagine è l'individuazione della vulnerabilità specifica degli acquiferi e in particolare delle classi di grado più elevato. Si considerano, pertanto, i fattori inerenti la vulnerabilità intrinseca degli acquiferi, la capacità di attenuazione del suolo e le caratteristiche chemiodinamiche dei prodotti fitosanitari. Ai fini della individuazione dei prodotti per i quali le amministrazioni potranno chiedere l'applicazione di eventuali limitazioni o esclusioni d'impiego ci si potrà avvalere di parametri o indici che consentano di raggruppare i prodotti fitosanitari in base al loro potenziale di percolazione. Si cita, ad esempio, l'indice di Gustafson.
- 3.2 Le Regioni e le Province Autonome redigono un programma di massima con l'articolazione delle fasi di lavoro e i tempi di attuazione. Tale programma è inviato al Ministero dell'ambiente e all'Ispra, i quali forniscono supporto tecnico e scientifico alle Regioni e alle Province Autonome.

Le maggiori informazioni derivanti dall'indagine di medio-dettaglio consentiranno di disporre di uno strumento di lavoro utile per la pianificazione dell'impiego dei prodotti fitosanitari a livello locale e permetteranno di precisare, rispetto all'indagine preliminare di riconoscimento, le aree suscettibili di restrizioni o esclusioni d'impiego.

Non si esclude, ovviamente, la possibilità di intraprendere studi di maggior dettaglio a carattere operativo-progettuale, quali strumenti di previsione e, nell'ambito della pianificazione, di prevenzione dei fenomeni di inquinamento. Questi studi sono finalizzati al rilevamento della vulnerabilità e dei rischi presenti in siti specifici (campi pozzi, singole aziende, comprensori, ecc.), all'interno delle più

vaste aree definite come vulnerabili, e possono permettere di indicare più nel dettaglio le eventuali restrizioni nel tempo e nello spazio nonché gli indirizzi tecnici cui attenersi nella scelta dei prodotti fitosanitari, dei tempi e delle modalità di esecuzione dei trattamenti.

Parte BIII

Aspetti generali per la cartografia delle aree ove le acque sotterranee sono potenzialmente vulnerabili

1. Le valutazioni sulla vulnerabilità degli acquiferi all'inquinamento si può avvalere dei Sistemi Informativi Geografici (Gis) quali strumenti per l'archiviazione, l'integrazione, l'elaborazione e la presentazione dei dati geograficamente identificati (georeferenziati). Tali sistemi permettono di integrare, sulla base della loro comune distribuzione nello spazio, grandi masse di informazioni anche di origine e natura diverse.

Le valutazioni possono essere verificate ed eventualmente integrate alla luce di dati diretti sulla qualità delle acque che dovessero rendersi disponibili.

Nel caso in cui si verificano discordanze con le previsioni effettuate sulla base di valutazioni si procede ad un riesame di queste ultime ed alla ricerca delle motivazioni tecniche di tali divergenze.

Il quadro di riferimento tecnico-scientifico e procedurale prevede di considerare la vulnerabilità su due livelli: vulnerabilità intrinseca degli acquiferi e vulnerabilità specifica.

2. I Livello: Vulnerabilità intrinseca degli acquiferi. La valutazione della vulnerabilità intrinseca degli acquiferi considera essenzialmente le caratteristiche litostrukturali, idrogeologiche e idrodinamiche del sottosuolo e degli acquiferi presenti. Essa è riferita a inquinanti generici e non considera le caratteristiche chemiodinamiche delle sostanze.

2.1 Sono disponibili tre approcci alla valutazione e cartografia della vulnerabilità intrinseca degli acquiferi: metodi qualitativi, metodi parametrici e numerici.

La selezione di uno dei tre metodi dipende dalla disponibilità di dati, dalla scala di riferimento e dalla finalità dell'indagine.

2.2 I metodi qualitativi prevedono la zonizzazione per aree omogenee, valutando la vulnerabilità per complessi e situazioni idrogeologiche generalmente attraverso la tecnica della sovrapposizione cartografica. La valutazione viene fornita per intervalli preordinati e situazioni tipo. Il metodo elaborato dal Gndci-Cnr valuta la vulnerabilità intrinseca mediante la classificazione di alcune caratteristiche litostrukturali delle formazioni acquifere e delle condizioni di circolazione idrica sotterranea.

2.3 I metodi parametrici sono basati sulla valutazione di parametri fondamentali dell'assetto del sottosuolo e delle relazioni col sistema idrologico superficiale, ricondotto a scale di gradi di vulnerabilità. Essi prevedono l'attribuzione a ciascun parametro, suddiviso in intervalli di valori, di un punteggio prefigurato crescente in funzione dell'importanza da esso assunta nella valutazione complessiva. I metodi parametrici sono in genere più complessi poiché richiedono la conoscenza approfondita di un elevato numero di parametri idrogeologici e idrodinamici.

2.4 I metodi numerici sono basati sulla stima di un indice di vulnerabilità (come ad esempio il tempo di permanenza) basato su relazioni matematiche di diversa complessità.

2.5 In relazione allo stato e all'evoluzione delle conoscenze potrà essere approfondito ed opportunamente considerato anche il diverso peso che assume il suolo superficiale nella valutazione della vulnerabilità intrinseca; tale caratteristica viene definita come «capacità di attenuazione del suolo» e presuppone la disponibilità di idonee cartografie geo-pedologiche.

3. II Livello: Vulnerabilità specifica

Con vulnerabilità specifica s'intende la combinazione della valutazione e cartografia della vulnerabilità intrinseca degli acquiferi con quella della capacità di attenuazione del suolo per una determinata sostanza o gruppo di sostanze. Questa si ottiene dal confronto di alcune caratteristiche chemio-dinamiche della sostanza (capacità di assorbimento ai colloidi del suolo resistenza ai processi di degradazione, solubilità in acqua, polarità, etc.) con le caratteristiche fisiche, chimiche ed idrauliche del suolo.

La compilazione di cartografie di vulnerabilità specifica deriva da studi approfonditi ed interdisciplinari e richiede l'uso di opportuni modelli di simulazione.

Allegato 8

Elenco indicativo dei principali inquinanti

1. Composti organoalogenati e sostanze che possano dare origine a tali composti nell'ambiente acquatico
2. Composti organofosforici
3. Composti organostannici
4. Sostanze e preparati, o i relativi prodotti di decomposizione, di cui è dimostrata la cancerogenicità o mutagenicità e che possono avere ripercussioni sulle funzioni steroidea, tiroidea, riproduttiva o su altre funzioni endocrine connesse nell'ambiente acquatico o attraverso di esso
5. Idrocarburi persistenti e sostanze organiche tossiche persistenti e bioaccumulabili
6. Cianuri
7. Metalli e relativi composti
8. Arsenico e relativi composti
9. Biocidi e prodotti fitosanitari
10. Materia in sospensione
11. Sostanze che contribuiscono all'eutrofizzazione (in particolare nitrati e fosfati)
12. Sostanze che hanno effetti negativi sul bilancio dell'ossigeno (e che possono essere misurate con parametri come la BOD, COD, ecc.)

Allegato 9

Aree protette

1. Il registro delle aree protette comprende i seguenti tipi di aree protette:

- i) aree designate per l'estrazione di acque destinate al consumo umano
 - ii) aree designate per la protezione di specie acquatiche significative dal punto di vista economico;
 - iii) corpi idrici intesi a scopo ricreativo, comprese le aree designate come acque di balneazione a norma della direttiva 76/160/Cee;
 - iv) aree sensibili rispetto ai nutrienti, comprese quelle designate come zone vulnerabili a norma della direttiva 91/676/Cee e le zone designate come aree sensibili a norma della direttiva 91/271/Cee;
 - v) aree designate per la protezione degli habitat e delle specie, nelle quali mantenere o migliorare lo stato delle acque è importante per la loro protezione, compresi i siti pertinenti della rete Natura 2000 istituiti a norma della direttiva 79/409/Cee e 92/43/Cee, recepite rispettivamente con la legge dell'11 febbraio 1992, n. 157 e con Dpr 8 settembre 1997, n. 357 come modificato dal Dpr 12 marzo 2003, n. 120.
2. Le Regioni inseriscono nel Piano di Tutela una sintesi del registro delle aree protette ricadenti nel loro territorio di competenza. Tale sintesi contiene mappe che indicano l'ubicazione di ciascuna area protetta, oltre che la descrizione della normativa comunitaria, nazionale o locale che le ha istituite.

Allegato 10

Analisi economica

L'analisi economica riporta informazioni sufficienti e adeguatamente dettagliate (tenuto conto dei costi connessi alla raccolta dei dati pertinenti) al fine di:

- a) effettuare i pertinenti calcoli necessari per prendere in considerazione il principio del recupero dei costi dei servizi idrici, tenuto conto delle previsioni a lungo termine riguardo all'offerta e alla domanda di acqua nel distretto idrografico in questione e, se necessario:
 - stime del volume, dei prezzi e dei costi connessi ai servizi idrici,
 - stime dell'investimento corrispondente, con le relative previsioni;
- b) formarsi un'opinione circa la combinazione delle misure più redditizie, relativamente agli utilizzi idrici, da includere nel programma di misure in base ad una stima dei potenziali costi di dette misure.

Allegato 11

Elenchi degli elementi da inserire nei programmi di misure

Misure di base richieste ai sensi delle seguenti direttive:

- i) direttiva 76/160/Cee sulle acque di balneazione
- ii) direttiva 79/409/Cee sugli uccelli selvatici
- iii) direttiva 80/778/Cee sulle acque destinate al consumo umano, modificata dalla direttiva 98/83/Ce
- iv) direttiva 96/82/Ce sugli incidenti rilevanti (Seveso)
- v) direttiva 85/337/Cee sulla valutazione dell'impatto ambientale
- vi) direttiva 86/278/Cee sulla protezione dell'ambiente nell'utilizzazione dei fanghi di depurazione
- vii) direttiva 91/271/Cee sul trattamento delle acque reflue urbane
- viii) direttiva 91/414/Cee sui prodotti fitosanitari
- ix) direttiva 91/676/Cee sui nitrati
- x) direttiva 92/43/Cee sugli habitat
- xi) direttiva 96/61/Ce sulla prevenzione e la riduzione integrata dell'inquinamento

Elenco indicativo delle misure supplementari da inserire nei programmi di misure

Elenco delle eventuali misure supplementari che le Regioni possono decidere di adottare all'interno di ciascun distretto idrografico ricadente nel territorio di competenza nell'ambito del programma di misure.

- i) provvedimenti legislativi
- ii) provvedimenti amministrativi
- iii) strumenti economici o fiscali
- iv) accordi negoziati in materia ambientale
- v) riduzione delle emissioni
- vi) codici di buona prassi
- vii) ricostituzione e ripristino delle zone umide
- viii) riduzione delle estrazioni
- ix) misure di gestione della domanda, tra le quali la promozione di una produzione agricola adeguata alla situazione, ad esempio raccolti a basso fabbisogno idrico nelle zone colpite da siccità
- x) misure tese a favorire l'efficienza e il riutilizzo, tra le quali l'incentivazione delle tecnologie efficienti dal punto di vista idrico nell'industria e tecniche di irrigazione a basso consumo idrico
- xi) progetti di costruzione
- xii) impianti di desalinizzazione
- xiii) progetti di ripristino
- xiv) ravvenamento artificiale delle falde acquifere
- xv) progetti educativi
- xvi) progetti di ricerca, sviluppo e dimostrazione
- xvii) altre misure opportune

Parte IV — Norme in materia di gestione dei rifiuti e di bonifica dei siti inquinati (articoli 177 — 266)

Titolo I

Gestione dei rifiuti

Capo I

Disposizioni generali

Articolo 177

Campo di applicazione e finalità

1. La Parte quarta del presente decreto disciplina la gestione dei rifiuti e la bonifica dei siti inquinati, anche in attuazione delle direttive comunitarie, in particolare della direttiva 2008/98/Ce, prevedendo misure volte a proteggere l'ambiente e la salute umana, prevenendo o riducendo gli impatti negativi della produzione e della gestione dei rifiuti, riducendo gli impatti complessivi dell'uso delle risorse e migliorandone l'efficacia.

2. La gestione dei rifiuti costituisce attività di pubblico interesse.

3. Sono fatte salve disposizioni specifiche, particolari o complementari, conformi ai principi di cui alla Parte quarta del presente decreto adottate in attuazione di direttive comunitarie che disciplinano la gestione di determinate categorie di rifiuti.

4. I rifiuti sono gestiti senza pericolo per la salute dell'uomo e senza usare procedimenti o metodi che potrebbero recare pregiudizio all'ambiente e, in particolare:

- a) senza determinare rischi per l'acqua, l'aria, il suolo, nonché per la fauna e la flora;
- b) senza causare inconvenienti da rumori o odori;
- c) senza danneggiare il paesaggio e i siti di particolare interesse, tutelati in base alla normativa vigente.

5. Per conseguire le finalità e gli obiettivi di cui ai commi da 1 a 4, lo Stato, le Regioni, le Province autonome e gli enti locali esercitano i poteri e le funzioni di rispettiva competenza in materia di gestione dei rifiuti in conformità alle disposizioni di cui alla Parte quarta del presente decreto, adottando ogni opportuna azione ed avvalendosi, ove opportuno, mediante accordi, contratti di programma o protocolli d'intesa anche sperimentali, di soggetti pubblici o privati.

6. I soggetti di cui al comma 5 costituiscono, altresì, un sistema compiuto e sinergico che armonizza, in un contesto unitario, relativamente agli obiettivi da perseguire, la redazione delle norme tecniche, i sistemi di accreditamento e i sistemi di certificazione attinenti direttamente o indirettamente le materie ambientali, con particolare riferimento alla gestione dei rifiuti, secondo i criteri e con le modalità di cui all'articolo 195, comma 2, lettera a), e nel rispetto delle procedure di informazione nel settore delle norme e delle regolazioni tecniche e delle regole relative ai servizi della società dell'informazione, previste dalle direttive comunitarie e relative norme di attuazione, con particolare riferimento alla legge 21 giugno 1986, n. 317.1

7. Le Regioni e le Province autonome adeguano i rispettivi ordinamenti alle disposizioni di tutela dell'ambiente e dell'ecosistema contenute nella Parte quarta del presente decreto entro un anno dalla data di entrata in vigore della presente disposizione.

8. Ai fini dell'attuazione dei principi e degli obiettivi stabiliti dalle disposizioni di cui alla Parte quarta del presente decreto, il Ministro dell'ambiente e della tutela del territorio e del mare può avvalersi del supporto tecnico dell'Istituto superiore per la protezione e la ricerca ambientale (Ispra), senza nuovi o maggiori oneri per la finanza pubblica.

Articolo 178

Principi

1. La gestione dei rifiuti è effettuata conformemente ai principi di precauzione, di prevenzione, di sostenibilità, di proporzionalità, di responsabilizzazione e di cooperazione di tutti i soggetti coinvolti nella produzione, nella distribuzione, nell'utilizzo e nel consumo di beni da cui originano i rifiuti, nonché del principio chi inquina paga. A tale fine la gestione dei rifiuti è effettuata secondo criteri di efficacia, efficienza, economicità, trasparenza, fattibilità tecnica ed economica, nonché nel rispetto delle norme vigenti in materia di partecipazione e di accesso alle informazioni ambientali.

Articolo 178-bis

Responsabilità estesa del produttore

1. Al fine di rafforzare la prevenzione e facilitare l'utilizzo efficiente delle risorse durante l'intero ciclo di vita, comprese le fasi di riutilizzo, riciclaggio e recupero dei rifiuti, evitando di compromettere la libera circolazione delle merci sul mercato, possono essere adottati, previa consultazione delle parti interessate, con uno o più decreti del Ministro dell'ambiente e della tutela del territorio e del mare aventi natura regolamentare, sentita la Conferenza unificata di cui all'articolo 8 del decreto legislativo 28 agosto 1997, n. 2813, le modalità e i criteri di introduzione della responsabilità estesa del produttore del prodotto, inteso come qualsiasi persona fisica o giuridica che professionalmente sviluppi, fabbrichi, trasformi, tratti, venda o importi prodotti, nell'organizzazione del sistema di gestione dei rifiuti, e nell'accettazione dei prodotti restituiti e dei rifiuti che restano dopo il loro utilizzo. Ai medesimi fini possono essere adottati con uno o più decreti del Ministro dell'ambiente e della tutela del territorio e del mare di concerto con il Ministero dello sviluppo economico, le modalità e i criteri:

- a) di gestione dei rifiuti e della relativa responsabilità finanziaria dei produttori del prodotto. I decreti della presente lettera sono adottati di concerto con il Ministero dell'Economia e delle Finanze;
- b) di pubblicizzazione delle informazioni relative alla misura in cui il prodotto è riutilizzabile e riciclabile;
- c) della progettazione dei prodotti volta a ridurre i loro impatti ambientali;
- d) di progettazione dei prodotti volta a diminuire o eliminare i rifiuti durante la produzione e il successivo utilizzo dei prodotti, assicurando che il recupero e lo smaltimento dei prodotti che sono diventati rifiuti avvengano in conformità ai criteri di cui agli articoli 177 e 179;
- e) volti a favorire e incoraggiare lo sviluppo, la produzione e la commercializzazione di prodotti adatti all'uso multiplo, tecnicamente durevoli, e che, dopo essere diventati rifiuti, sono adatti ad un recupero adeguato e sicuro e a uno smaltimento compatibile con l'ambiente.

2. La responsabilità estesa del produttore del prodotto è applicabile fatta salva la responsabilità della gestione dei rifiuti di cui all'articolo 188, comma 1, e fatta salva la legislazione esistente concernente flussi di rifiuti e prodotti specifici.

3. I decreti di cui al comma 1 possono prevedere altresì che i costi della gestione dei rifiuti siano sostenuti parzialmente o interamente dal produttore del prodotto causa dei rifiuti. Nel caso il produttore del prodotto partecipi parzialmente, il distributore del prodotto concorre per la differenza fino all'intera copertura di tali costi.

4. Dall'attuazione del presente articolo non devono derivare nuovi o maggiori oneri a carico della finanza pubblica.

Articolo 179

Criteri di priorità nella gestione dei rifiuti

1. La gestione dei rifiuti avviene nel rispetto della seguente gerarchia:

- a) prevenzione;
- b) preparazione per il riutilizzo;
- c) riciclaggio;
- d) recupero di altro tipo, per esempio il recupero di energia;
- e) smaltimento.

2. La gerarchia stabilisce, in generale, un ordine di priorità di ciò che costituisce la migliore opzione ambientale. Nel rispetto della gerarchia di cui al comma 1, devono essere adottate le misure volte a incoraggiare le opzioni che garantiscono, nel rispetto degli articoli 177, commi 1 e 4, e 178, il miglior risultato complessivo, tenendo conto degli impatti sanitari, sociali ed economici, ivi compresa la fattibilità tecnica e la praticabilità economica.

3. Con riferimento a singoli flussi di rifiuti è consentito discostarsi, in via eccezionale, dall'ordine di priorità di cui al comma 1 qualora ciò sia giustificato, nel rispetto del principio di precauzione e sostenibilità, in base ad una specifica analisi degli impatti complessivi della produzione e della gestione di tali rifiuti sia sotto il profilo ambientale e sanitario, in termini di ciclo di vita, che sotto il profilo sociale ed economico, ivi compresi la fattibilità tecnica e la protezione delle risorse.

4. Con uno o più decreti del Ministro dell'ambiente e della tutela del territorio e del mare, di concerto con il Ministro della salute, possono essere individuate, con riferimento a singoli flussi di rifiuti specifici, le opzioni che garantiscono, in conformità a quanto stabilito dai commi da 1 a 3, il miglior risultato in termini di protezione della salute umana e dell'ambiente.

5. Le pubbliche amministrazioni perseguono, nell'esercizio delle rispettive competenze, iniziative dirette a favorire il rispetto della gerarchia del trattamento dei rifiuti di cui al comma 1 in particolare mediante:

- a) la promozione dello sviluppo di tecnologie pulite, che permettano un uso più razionale e un maggiore risparmio di risorse naturali;
- b) la promozione della messa a punto tecnica e dell'immissione sul mercato di prodotti concepiti in modo da non contribuire o da contribuire il meno possibile, per la loro fabbricazione, il loro uso o il loro smaltimento, ad incrementare la quantità o la nocività dei rifiuti e i rischi di inquinamento;
- c) la promozione dello sviluppo di tecniche appropriate per l'eliminazione di sostanze pericolose contenute nei rifiuti al fine di favorirne il recupero;
- d) la determinazione di condizioni di appalto che prevedano l'impiego dei materiali recuperati dai rifiuti e di sostanze e oggetti prodotti, anche solo in parte, con materiali recuperati dai rifiuti al fine di favorire il mercato dei materiali medesimi;
- e) l'impiego dei rifiuti per la produzione di combustibili e il successivo utilizzo e, più in generale, l'impiego dei rifiuti come altro mezzo per produrre energia.

6. Nel rispetto della gerarchia del trattamento dei rifiuti le misure dirette al recupero dei rifiuti mediante la preparazione per il riutilizzo, il riciclaggio o ogni altra operazione di recupero di materia sono adottate con priorità rispetto all'uso dei rifiuti come fonte di energia.

7. Le pubbliche amministrazioni promuovono l'analisi del ciclo di vita dei prodotti sulla base di metodologie uniformi per tutte le tipologie di prodotti stabilite mediante linee guida dall'Ispra, eco-bilanci, la divulgazione di informazioni anche ai sensi del decreto legislativo 19 agosto 2005, n. 195, l'uso di strumenti economici, di criteri in materia di procedure di evidenza pubblica, e di altre misure necessarie.

8. Le Amministrazioni interessate provvedono agli adempimenti di cui al presente articolo con le risorse umane, strumentali e finanziarie disponibili a legislazione vigente, senza nuovi o maggiori oneri a carico della finanza pubblica.

Articolo 180

Prevenzione della produzione di rifiuti

1. Al fine di promuovere in via prioritaria la prevenzione e la riduzione della produzione e della nocività dei rifiuti, le iniziative di cui all'articolo 179 riguardano in particolare:

- a) la promozione di strumenti economici, eco-bilanci, sistemi di certificazione ambientale, utilizzo delle migliori tecniche disponibili, analisi del ciclo di vita dei prodotti, azioni di informazione e di sensibilizzazione dei consumatori, l'uso di sistemi di qualità, nonché lo sviluppo del sistema di marchio ecologico ai fini della corretta valutazione dell'impatto di uno specifico prodotto sull'ambiente durante l'intero ciclo di vita del prodotto medesimo;
- b) la previsione di clausole di bandi di gara o lettere d'invito che valorizzino le capacità e le competenze tecniche in materia di prevenzione della produzione di rifiuti;
- c) la promozione di accordi e contratti di programma o protocolli d'intesa anche sperimentali finalizzati alla prevenzione ed alla riduzione della quantità e della pericolosità dei rifiuti;

1-bis. Il Ministero dell'ambiente e della tutela del territorio e del mare adotta entro il 31 dicembre 2012, a norma degli articoli 177, 178, 178-bis e 179, un programma nazionale di prevenzione dei rifiuti ed elabora indicazioni affinché tale programma sia integrato nei piani di gestione dei rifiuti di cui all'articolo 199. In caso di integrazione nel piano di gestione, sono chiaramente identificate le misure di prevenzione dei rifiuti. **4**

Entro il 31 dicembre di ogni anno, a decorrere dal 2013, il Ministero dell'ambiente e della tutela del territorio e del mare presenta alle Camere una relazione recante l'aggiornamento del programma nazionale di prevenzione dei rifiuti e contenente anche l'indicazione dei risultati raggiunti e delle eventuali criticità registrate nel perseguimento degli obiettivi di prevenzione dei rifiuti.

1-ter. I programmi di cui al comma 1-bis fissano gli obiettivi di prevenzione. Il Ministero descrive le misure di prevenzione esistenti e valuta l'utilità degli esempi di misure di cui all'allegato L o di altre misure adeguate.

1-quater. Il Ministero dell'ambiente e della tutela del territorio e del mare individua gli appropriati specifici parametri qualitativi o quantitativi per le misure di prevenzione dei rifiuti, adottate per monitorare e valutare i progressi realizzati nell'attuazione delle misure di prevenzione e può stabilire specifici traguardi e indicatori qualitativi o quantitativi.

1-quinquies. Il Ministero dell'ambiente e della tutela del territorio e del mare assicura la disponibilità di informazioni sulle migliori pratiche in materia di prevenzione dei rifiuti e, se del caso, elabora linee guida per assistere le Regioni nella preparazione dei programmi di cui all'articolo 199, comma 3, lettera r).

1-sexies. Le amministrazioni interessate provvedono agli adempimenti di cui al presente articolo con le risorse umane, strumentali e finanziarie disponibili a legislazione vigente, senza nuovi o maggiori oneri a carico della finanza pubblica.

Articolo 180-bis

Riutilizzo di prodotti e preparazione per il riutilizzo dei rifiuti

1. Le pubbliche amministrazioni promuovono, nell'esercizio delle rispettive competenze, iniziative dirette a favorire il riutilizzo dei prodotti e la preparazione per il riutilizzo dei rifiuti. Tali iniziative possono consistere anche in:

- a) uso di strumenti economici;
- b) misure logistiche, come la costituzione ed il sostegno di centri e reti accreditati di riparazione/riutilizzo;
- c) adozione, nell'ambito delle procedure di affidamento dei contratti pubblici, di idonei criteri, ai sensi dell'articolo 83, comma 1, lettera e), del decreto legislativo 12 aprile 2006, n. 163, e previsione delle condizioni di cui agli articoli 68, comma 3, lettera b), e 69 del medesimo decreto; a tale fine il Ministro dell'ambiente e della tutela del territorio e del mare adotta entro sei mesi dalla data di entrata in vigore della presente disposizione i decreti attuativi di cui all'articolo 2 del Ministro dell'ambiente e della tutela del territorio e del mare in data 11 aprile 2008, pubblicato nella Gu n. 107 dell'8 maggio 2008;
- d) definizione di obiettivi quantitativi;
- e) misure educative;
- f) promozione di accordi di programma.

2. Con uno o più decreti del Ministero dell'ambiente e della tutela del territorio e del mare, di concerto con il Ministero dello sviluppo economico, sentita la Conferenza unificata di cui all'articolo 8 del decreto legislativo 28 agosto 1997, n. 2815, sono adottate le ulteriori misure necessarie per promuovere il riutilizzo dei prodotti e la preparazione dei rifiuti per il riutilizzo, anche attraverso l'introduzione della responsabilità estesa del produttore del prodotto. Con uno o più decreti del Ministero dell'ambiente e della tutela del territorio e del mare, sentita la Conferenza unificata di cui all'articolo 8 del decreto legislativo 28 agosto 1997, n. 281, adottarsi entro sei mesi dalla data di entrata in vigore della presente disposizione, sono definite le modalità operative per la costituzione e il sostegno di centri e reti accreditati di cui al comma 1, lettera b), ivi compresa la definizione di procedure autorizzative semplificate. e di un catalogo esemplificativo di prodotti e rifiuti di prodotti che possono essere sottoposti, rispettivamente, a riutilizzo o a preparazione per il riutilizzo.

3. Le amministrazioni interessate provvedono agli adempimenti di cui al presente articolo con le risorse umane, strumentali e finanziarie disponibili a legislazione vigente, senza nuovi o maggiori oneri a carico della finanza pubblica.

Articolo 181

Riciclaggio e recupero dei rifiuti

1. Al fine di promuovere il riciclaggio di alta qualità e di soddisfare i necessari criteri qualitativi per i diversi settori del riciclaggio, sulla base delle indicazioni fornite dal Ministero dell'ambiente e della tutela del territorio e del mare, le Regioni stabiliscono i criteri con i quali i Comuni provvedono a realizzare la raccolta differenziata in conformità a quanto previsto dall'articolo 205.

Le autorità competenti realizzano, altresì, entro il 2015 la raccolta differenziata almeno per la carta, metalli, plastica e vetro, e ove possibile, per il legno, nonché adottano le misure necessarie per conseguire i seguenti obiettivi:

a) entro il 2020, la preparazione per il riutilizzo e il riciclaggio di rifiuti quali, come minimo, carta, metalli, plastica e vetro provenienti dai nuclei domestici, e possibilmente di altra origine, nella misura in cui tali flussi di rifiuti sono simili a quelli domestici, sarà aumentata complessivamente almeno al 50% in termini di peso;

b) entro il 2020 la preparazione per il riutilizzo, il riciclaggio e altri tipi di recupero di materiale, incluse operazioni di colmatazione che utilizzano i rifiuti in sostituzione di altri materiali, di rifiuti da costruzione e demolizione non pericolosi, escluso il materiale allo stato naturale definito alla voce 17 05 04 dell'elenco dei rifiuti, sarà aumentata almeno al 70 per cento in termini di peso.

2. Fino alla definizione, da parte della Commissione europea, delle modalità di attuazione e calcolo degli obiettivi di cui al comma 1, il Ministero dell'ambiente, della tutela del territorio e del mare può adottare decreti che determinino tali modalità.

3. Con uno o più decreti del Ministero dell'ambiente e della tutela del territorio e del mare, di concerto con il Ministero dello sviluppo economico, sentita la Conferenza unificata di cui all'articolo 8 del decreto legislativo 28 agosto 1997, n. 281, sono adottate misure per promuovere il recupero dei rifiuti in conformità ai criteri di priorità di cui all'articolo 179 e alle modalità di cui all'articolo 177, comma 4. nonché misure intese a promuovere il riciclaggio di alta qualità, privilegiando la raccolta differenziata, eventualmente anche monomateriale, dei rifiuti.

4. Per facilitare o migliorare il recupero, i rifiuti sono raccolti separatamente, laddove ciò sia realizzabile dal punto di vista tecnico, economico e ambientale, e non sono miscelati con altri rifiuti o altri materiali aventi proprietà diverse.

5. Per le frazioni di rifiuti urbani oggetto di raccolta differenziata destinati al riciclaggio ed al recupero è sempre ammessa la libera circolazione sul territorio nazionale tramite enti o imprese iscritti nelle apposite categorie dell'Albo nazionale gestori ambientali ai sensi dell'articolo 212, comma 5, al fine di favorire il più possibile il loro recupero privilegiando il principio di prossimità agli impianti di recupero.

6. Al fine di favorire l'educazione ambientale e contribuire alla raccolta differenziata dei rifiuti, i sistemi di raccolta differenziata di carta e plastica negli istituti scolastici sono esentati dall'obbligo di autorizzazione in quanto presentano rischi non elevati e non sono gestiti su base professionale.

7. Le amministrazioni interessate provvedono agli adempimenti di cui al presente articolo con le risorse umane, strumentali e finanziarie disponibili a legislazione vigente, senza nuovi o maggiori oneri a carico della finanza pubblica.

Articolo 181-bis

Materie, sostanze e prodotti secondari

Articolo 182

Smaltimento dei rifiuti

1. Lo smaltimento dei rifiuti è effettuato in condizioni di sicurezza e costituisce la fase residuale della gestione dei rifiuti, previa verifica, da parte della competente autorità, della impossibilità tecnica ed economica di esperire le operazioni di recupero di cui all'articolo 181. A tal fine, la predetta verifica concerne la disponibilità di tecniche sviluppate su una scala che ne consenta l'applicazione in condizioni economicamente e tecnicamente valide nell'ambito del pertinente comparto industriale, prendendo in considerazione i costi e i vantaggi, indipendentemente dal fatto che siano o meno applicate o prodotte in ambito nazionale, purché vi si possa accedere a condizioni ragionevoli.

2. I rifiuti da avviare allo smaltimento finale devono essere il più possibile ridotti sia in massa che in volume, potenziando la prevenzione e le attività di riutilizzo, di riciclaggio e di recupero e prevedendo, ove possibile, la priorità per quei rifiuti non recuperabili generati nell'ambito di attività di riciclaggio o di recupero.

3. È vietato smaltire i rifiuti urbani non pericolosi in Regioni diverse da quelle dove gli stessi sono prodotti, fatti salvi eventuali accordi regionali o internazionali, qualora gli aspetti territoriali e l'opportunità tecnico economica di raggiungere livelli ottimali di utenza servita lo richiedano.

3-bis. Il divieto di cui al comma 3 non si applica ai rifiuti urbani che il Presidente della Regione ritiene necessario avviare a smaltimento, nel rispetto della normativa europea, fuori del territorio della Regione dove sono prodotti per fronteggiare situazioni di emergenza causate da calamità naturali per le quali è dichiarato lo stato di emergenza di protezione civile ai sensi della legge 24 febbraio 1992, n. 225.

4. Nel rispetto delle prescrizioni contenute nel decreto legislativo 11 maggio 2005, n. 133, la realizzazione e la gestione di nuovi impianti possono essere autorizzate solo se il relativo processo di combustione garantisce un elevato livello di recupero energetico.

5. Le attività di smaltimento in discarica dei rifiuti sono disciplinate secondo le disposizioni del decreto legislativo 13 gennaio 2003, n. 36, di attuazione della direttiva 1999/31/Ce.

6. Lo smaltimento dei rifiuti in fognatura è disciplinato dall'articolo 107, comma 3.9

6-bis. Le attività di raggruppamento e abbruciamento in piccoli cumuli e in quantità giornaliere non superiori a tre metri steri per ettaro dei materiali vegetali di cui all'articolo 185, comma 1, lettera f), effettuate nel luogo di produzione, costituiscono normali pratiche agricole consentite per il reimpiego dei materiali come sostanze concimanti o ammendanti, e non attività di gestione dei rifiuti. Nei periodi di massimo rischio per gli incendi boschivi, dichiarati dalle Regioni, la combustione di residui vegetali agricoli e forestali è sempre vietata. I comuni e le altre amministrazioni competenti in materia ambientale hanno la facoltà di sospendere, differire o vietare la combustione del materiale di cui al presente comma all'aperto in tutti i casi in cui sussistono condizioni meteorologiche, climatiche o ambientali sfavorevoli e in tutti i casi in cui da tale attività possano derivare rischi per la pubblica e privata incolumità e per la salute umana, con particolare riferimento al rispetto dei livelli annuali delle polveri sottili (PM10).

Articolo 182-bis

Principi di autosufficienza e prossimità

1. Lo smaltimento dei rifiuti ed il recupero dei rifiuti urbani non differenziati sono attuati con il ricorso ad una rete integrata ed adeguata di impianti, tenendo conto delle migliori tecniche disponibili e del rapporto tra i costi e i benefici complessivi, al fine di:

- a) realizzare l'autosufficienza nello smaltimento dei rifiuti urbani non pericolosi e dei rifiuti del loro trattamento in ambiti territoriali ottimali;
- b) permettere lo smaltimento dei rifiuti ed il recupero dei rifiuti urbani indifferenziati in uno degli impianti idonei più vicini ai luoghi di produzione o raccolta, al fine di ridurre i movimenti dei rifiuti stessi, tenendo conto del contesto geografico o della necessità di impianti specializzati per determinati tipi di rifiuti;
- c) utilizzare i metodi e le tecnologie più idonei a garantire un alto grado di protezione dell'ambiente e della salute pubblica.

2. Sulla base di una motivata richiesta delle Regioni e delle Province autonome di Trento e di Bolzano, con decreto del Ministro dell'ambiente e della tutela del territorio e del mare può essere limitato l'ingresso nel territorio nazionale di rifiuti destinati ad inceneritori classificati come impianti di recupero, qualora sia accertato che l'ingresso di tali rifiuti avrebbe come conseguenza la necessità di smaltire i rifiuti nazionali o di trattare i rifiuti in modo non coerente con i piani di gestione dei rifiuti. Può essere altresì limitato, con le modalità di cui al periodo precedente, l'invio di rifiuti negli altri Stati membri per motivi ambientali, come stabilito nel regolamento (Ce) n. 1013/2006.

3. I provvedimenti di cui al comma 2 sono notificati alla Commissione europea.

Articolo 182-ter

Rifiuti organici

1. La raccolta separata dei rifiuti organici deve essere effettuata con contenitori a svuotamento riutilizzabili o con sacchetti compostabili certificati a norma Uni En 13432-2002.

2. Ai fini di quanto previsto dal comma 1, le Regioni e le Province autonome, i Comuni e gli Ato, ciascuno per le proprie competenze e nell'ambito delle risorse disponibili allo scopo a legislazione vigente, adottano entro centottanta giorni dalla data di entrata in vigore della Parte quarta del presente decreto misure volte a incoraggiare:

- a) la raccolta separata dei rifiuti organici;
- b) il trattamento dei rifiuti organici in modo da realizzare un livello elevato di protezione ambientale;
- c) l'utilizzo di materiali sicuri per l'ambiente ottenuti dai rifiuti organici, ciò al fine di proteggere la salute umana e l'ambiente.

Articolo 183

Definizioni

1. Ai fini della Parte quarta del presente decreto e fatte salve le ulteriori definizioni contenute nelle disposizioni speciali, si intende per:

- a) "rifiuto": qualsiasi sostanza od oggetto di cui il detentore si disfi o abbia l'intenzione o abbia l'obbligo di disfarsi;
- b) "rifiuto pericoloso": rifiuto che presenta una o più caratteristiche di cui all'allegato I della Parte quarta del presente decreto;
- c) "oli usati": qualsiasi olio industriale o lubrificante, minerale o sintetico, divenuto improprio all'uso cui era inizialmente destinato, quali gli oli usati dei motori a combustione e dei sistemi di trasmissione, nonché gli oli usati per turbine e comandi idraulici;
- d) "rifiuto organico" rifiuti biodegradabili di giardini e parchi, rifiuti alimentari e di cucina prodotti da nuclei domestici, ristoranti, servizi di ristorazione e punti vendita al dettaglio e rifiuti simili prodotti dall'industria alimentare raccolti in modo differenziato;
- e) "autocompostaggio": compostaggio degli scarti organici dei propri rifiuti urbani, effettuato da utenze domestiche, ai fini dell'utilizzo in sito del materiale prodotto;
- f) "produttore di rifiuti": il soggetto la cui attività produce rifiuti (produttore iniziale) o chiunque effettui operazioni di pretrattamento, di miscelazione o altre operazioni che hanno modificato la natura o la composizione di detti rifiuti (nuovo produttore);
- g) "produttore del prodotto": qualsiasi persona fisica o giuridica che professionalmente sviluppi, fabbrichi, trasformi, tratti, venda o importi prodotti;
- h) "detentore": il produttore dei rifiuti o la persona fisica o giuridica che ne è in possesso;
- i) "commerciante": qualsiasi impresa che agisce in qualità di committente, al fine di acquistare e successivamente vendere rifiuti, compresi i commercianti che non prendono materialmente possesso dei rifiuti;
- l) "intermediario" qualsiasi impresa che dispone il recupero o lo smaltimento dei rifiuti per conto di terzi, compresi gli intermediari che non acquisiscono la materiale disponibilità dei rifiuti;
- m) "prevenzione": misure adottate prima che una sostanza, un materiale o un prodotto diventi rifiuto che riducono: 1) la quantità dei rifiuti, anche attraverso il riutilizzo dei prodotti o l'estensione del loro ciclo di vita; 2) gli impatti negativi dei rifiuti prodotti sull'ambiente e la salute umana; 3) il contenuto di sostanze pericolose in materiali e prodotti;
- n) "gestione": la raccolta, il trasporto, il recupero e lo smaltimento dei rifiuti, compresi il controllo di tali operazioni e gli interventi successivi alla chiusura dei siti di smaltimento, nonché le operazioni effettuate in qualità di commerciante o intermediario; Non costituiscono attività di gestione dei rifiuti le operazioni di prelievo, raggruppamento, cernita e deposito preliminari alla raccolta di materiali o sostanze naturali derivanti da eventi atmosferici o meteorici, ivi incluse mareggiate e piene, anche ove frammisti ad altri materiali di origine antropica effettuate, nel tempo tecnico strettamente necessario, presso il medesimo sito nel quale detti eventi li hanno depositati;
- o) "raccolta": il prelievo dei rifiuti, compresi la cernita preliminare e il deposito, ivi compresa la gestione dei centri di raccolta di cui alla lettera "mm", ai fini del loro trasporto in un impianto di trattamento;
- p) "raccolta differenziata": la raccolta in cui un flusso di rifiuti è tenuto separato in base al tipo ed alla natura dei rifiuti al fine di facilitarne il trattamento specifico;
- q) "preparazione per il riutilizzo": le operazioni di controllo, pulizia, smontaggio e riparazione attraverso cui prodotti o componenti di prodotti diventati rifiuti sono preparati in modo da poter essere reimpiegati senza altro pretrattamento;
- r) "riutilizzo": qualsiasi operazione attraverso la quale prodotti o componenti che non sono rifiuti sono reimpiegati per la stessa finalità per la quale erano stati concepiti;
- s) "trattamento": operazioni di recupero o smaltimento, inclusa la preparazione prima del recupero o dello smaltimento;
- t) "recupero": qualsiasi operazione il cui principale risultato sia di permettere ai rifiuti di svolgere un ruolo utile, sostituendo altri materiali che sarebbero stati altrimenti utilizzati per assolvere una particolare funzione o di prepararli ad assolvere tale funzione, all'interno dell'impianto o nell'economia in generale. L'allegato C della Parte IV del presente decreto riporta un elenco non esaustivo di operazioni di recupero.;
- u) "riciclaggio": qualsiasi operazione di recupero attraverso cui i rifiuti sono trattati per ottenere prodotti, materiali o sostanze da utilizzare per la loro funzione originaria o per altri fini. Include il trattamento di materiale organico ma non il recupero di energia né il ritrattamento per ottenere materiali da utilizzare quali combustibili o in operazioni di riempimento;
- v) "rigenerazione degli oli usati" qualsiasi operazione di riciclaggio che permetta di produrre oli di base mediante una raffinazione degli oli usati, che comporti in particolare la separazione dei contaminanti, dei prodotti di ossidazione e degli additivi contenuti in tali oli;
- z) "smaltimento": qualsiasi operazione diversa dal recupero anche quando l'operazione ha come conseguenza secondaria il recupero di sostanze o di energia. L'allegato B alla Parte IV del presente decreto riporta un elenco non esaustivo delle operazioni di smaltimento;

aa) "stoccaggio": le attività di smaltimento consistenti nelle operazioni di deposito preliminare di rifiuti di cui al punto D15 dell'allegato B alla Parte quarta del presente decreto, nonché le attività di recupero consistenti nelle operazioni di messa in riserva di rifiuti di cui al punto R13 dell'allegato C alla medesima Parte quarta;

bb) "deposito temporaneo": il raggruppamento dei rifiuti effettuato, prima della raccolta, nel luogo in cui gli stessi sono prodotti o, per gli imprenditori agricoli di cui all'articolo 2135 del Codice civile, presso il sito che sia nella disponibilità giuridica della cooperativa agricola, ivi compresi i consorzi agrari, di cui gli stessi sono soci, alle seguenti condizioni:

- 1) i rifiuti contenenti gli inquinanti organici persistenti di cui al regolamento (Ce) 850/2004, e successive modificazioni, devono essere depositati nel rispetto delle norme tecniche che regolano lo stoccaggio e l'imballaggio dei rifiuti contenenti sostanze pericolose e gestiti conformemente al suddetto regolamento;
- 2) i rifiuti devono essere raccolti ed avviati alle operazioni di recupero o di smaltimento secondo una delle seguenti modalità alternative, a scelta del produttore dei rifiuti: con cadenza almeno trimestrale, indipendentemente dalle quantità in deposito; quando il quantitativo di rifiuti in deposito raggiunga complessivamente i 30 metri cubi di cui al massimo 10 metri cubi di rifiuti pericolosi. In ogni caso, allorché il quantitativo di rifiuti non superi il predetto limite all'anno, il deposito temporaneo non può avere durata superiore ad un anno;
- 3) il "deposito temporaneo" deve essere effettuato per categorie omogenee di rifiuti e nel rispetto delle relative norme tecniche, nonché, per i rifiuti pericolosi, nel rispetto delle norme che disciplinano il deposito delle sostanze pericolose in essi contenute;
- 4) devono essere rispettate le norme che disciplinano l'imballaggio e l'etichettatura delle sostanze pericolose;
- 5) per alcune categorie di rifiuto, individuate con decreto del Ministero dell'ambiente e della tutela del territorio e del mare, di concerto con il Ministero per lo sviluppo economico, sono fissate le modalità di gestione del deposito temporaneo;

cc) "combustibile solido secondario (Css)": il combustibile solido prodotto da rifiuti che rispetta le caratteristiche di classificazione e di specificazione individuate dalle norme tecniche Uni Cen/Ts 15359 e successive modifiche ed integrazioni; fatta salva l'applicazione dell'articolo 184-ter, il combustibile solido secondario, è classificato come rifiuto speciale; 15

dd) "rifiuto biostabilizzato": rifiuto ottenuto dal trattamento biologico aerobico o anaerobico dei rifiuti indifferenziati, nel rispetto di apposite norme tecniche, da adottarsi a cura dello Stato, finalizzate a definirne contenuti e usi compatibili con la tutela ambientale e sanitaria e, in particolare, a definirne i gradi di qualità;

ee) "compost di qualità": prodotto, ottenuto dal compostaggio di rifiuti organici raccolti separatamente, che rispetti i requisiti e le caratteristiche stabilite dall'allegato 2 del decreto legislativo 29 aprile 2010, n. 75, e successive modificazioni;

ff) "digestato di qualità": prodotto ottenuto dalla digestione anaerobica di rifiuti organici raccolti separatamente, che rispetti i requisiti contenuti in norme tecniche da emanarsi con decreto del Ministero dell'ambiente e della tutela del territorio e del mare, di concerto con il Ministero delle politiche agricole alimentari e forestali;

gg) "emissioni": le emissioni in atmosfera di cui all'articolo 268, comma 1, lettera b);

hh) "scarichi idrici": le immissioni di acque reflue di cui all'articolo 74, comma 1, lettera ff);

ii) "inquinamento atmosferico": ogni modifica atmosferica di cui all'articolo 268, comma 1, lettera a);

ll) "gestione integrata dei rifiuti": il complesso delle attività, ivi compresa quella di spazzamento delle strade come definita alla lettera oo), volte ad ottimizzare la gestione dei rifiuti;

mm) "centro di raccolta": area presidiata ed allestita, senza nuovi o maggiori oneri a carico della finanza pubblica, per l'attività di raccolta mediante raggruppamento differenziato dei rifiuti urbani per frazioni omogenee conferiti dai detentori per il trasporto agli impianti di recupero e trattamento. La disciplina dei centri di raccolta è data con decreto del Ministro dell'ambiente e della tutela del territorio e del mare, sentita la Conferenza unificata, di cui al decreto legislativo 28 agosto 1997, n. 28116 ;17

nn) "migliori tecniche disponibili": le migliori tecniche disponibili quali definite all'articolo 5, comma 1, lettera l-ter) del presente decreto;

oo) spazzamento delle strade: modalità di raccolta dei rifiuti mediante operazione di pulizia delle strade, aree pubbliche e aree private ad uso pubblico escluse le operazioni di sgombero della neve dalla sede stradale e sue pertinenze, effettuate al solo scopo di garantire la loro fruibilità e la sicurezza del transito ;

pp) "circuito organizzato di raccolta": sistema di raccolta di specifiche tipologie di rifiuti organizzato dai Consorzi di cui ai titoli II e III della Parte quarta del presente decreto e alla normativa settoriale, o organizzato sulla base di un accordo di programma stipulato tra la pubblica amministrazione ed associazioni imprenditoriali rappresentative sul piano nazionale, o loro articolazioni territoriali, oppure sulla base di una convenzione-quadro stipulata tra le medesime associazioni ed i responsabili della piattaforma di conferimento, o dell'impresa di trasporto dei rifiuti, dalla quale risulti la destinazione definitiva dei rifiuti. All'accordo di programma o alla convenzione-quadro deve seguire la stipula di un contratto di servizio tra il singolo produttore ed il gestore della piattaforma di conferimento, o dell'impresa di trasporto dei rifiuti, in attuazione del predetto accordo o della predetta convenzione;

qq) "sottoprodotto": qualsiasi sostanza od oggetto che soddisfa le condizioni di cui all'articolo 184-bis, comma 1, o che rispetta i criteri stabiliti in base all'articolo 184-bis, comma 2.

Articolo 184 Classificazione

1. Ai fini dell'attuazione della parte quarta del presente decreto i rifiuti sono classificati, secondo l'origine, in rifiuti urbani e rifiuti speciali e, secondo le caratteristiche di pericolosità, in rifiuti pericolosi e rifiuti non pericolosi.

2. Sono rifiuti urbani:

- a) i rifiuti domestici, anche ingombranti, provenienti da locali e luoghi adibiti ad uso di civile abitazione;
- b) i rifiuti non pericolosi provenienti da locali e luoghi adibiti ad usi diversi da quelli di cui alla lettera a), assimilati ai rifiuti urbani per qualità e quantità, ai sensi dell'articolo 198, comma 2, lettera g);
- c) i rifiuti provenienti dallo spazzamento delle strade;
- d) i rifiuti di qualunque natura o provenienza, giacenti sulle strade ed aree pubbliche o sulle strade ed aree private comunque soggette ad uso pubblico o sulle spiagge marittime e lacuali e sulle rive dei corsi d'acqua;
- e) i rifiuti vegetali provenienti da aree verdi, quali giardini, parchi e aree cimiteriali;
- f) i rifiuti provenienti da esumazioni ed estumulazioni, nonché gli altri rifiuti provenienti da attività cimiteriale diversi da quelli di cui alle lettere b), c) ed e).

3. Sono rifiuti speciali:

- a) i rifiuti da attività agricole e agro-industriali, ai sensi e per gli effetti dell'articolo 2135 C.c.18 ;
- b) i rifiuti derivanti dalle attività di demolizione, costruzione, nonché i rifiuti che derivano dalle attività di scavo, fermo restando quanto disposto dall'articolo 184-bis;
- c) i rifiuti da lavorazioni industriali;
- d) i rifiuti da lavorazioni artigianali;
- e) i rifiuti da attività commerciali;
- f) i rifiuti da attività di servizio;
- g) i rifiuti derivanti dalla attività di recupero e smaltimento di rifiuti, i fanghi prodotti dalla potabilizzazione e da altri trattamenti delle acque e dalla depurazione delle acque reflue e da abbattimento di fumi;
- h) i rifiuti derivanti da attività sanitarie;

- 4.** Sono rifiuti pericolosi quelli che recano le caratteristiche di cui all'allegato I della Parte quarta del presente decreto.
- 5.** L'elenco dei rifiuti di cui all'allegato D alla Parte quarta del presente decreto include i rifiuti pericolosi e tiene conto dell'origine e della composizione dei rifiuti e, ove necessario, dei valori limite di concentrazione delle sostanze pericolose. Esso è vincolante per quanto concerne la determinazione dei rifiuti da considerare pericolosi. L'inclusione di una sostanza o di un oggetto nell'elenco non significa che esso sia un rifiuto in tutti i casi, ferma restando la definizione di cui all'articolo 183. Con decreto del Ministero dell'ambiente e della tutela del territorio e del mare, da adottare entro centottanta giorni dalla data di entrata in vigore della presente disposizione, possono essere emanate specifiche linee guida per agevolare l'applicazione della classificazione dei rifiuti introdotta agli allegati D e I.
- 5-bis.** Con uno o più decreti del Ministro della difesa, di concerto con il Ministro dell'ambiente e della tutela del territorio e del mare, con il Ministro della salute, con il Ministro delle infrastrutture e dei trasporti e con il Ministro dell'economia e delle finanze, sono disciplinate, nel rispetto delle norme dell'Unione europea e del presente decreto legislativo, le speciali procedure per la gestione, lo stoccaggio, la custodia, nonché per l'autorizzazione e i nulla osta all'esercizio degli impianti per il trattamento dei rifiuti prodotti dai sistemi d'arma, dai mezzi, dai materiali e dalle infrastrutture direttamente destinati alla difesa militare ed alla sicurezza nazionale, così come individuati con decreto del Ministro della difesa, compresi quelli per il trattamento e lo smaltimento delle acque reflue navali e oleose di sentina delle navi militari da guerra, delle navi militari ausiliarie e del naviglio dell'Arma dei carabinieri, del Corpo della Guardia di Finanza e del Corpo delle Capitanerie di porto — Guardia costiera iscritti nel quadro e nei ruoli speciali del naviglio militare della Stato. 20 21
- 5-ter.** La declassificazione da rifiuto pericoloso a rifiuto non pericoloso non può essere ottenuta attraverso una diluizione o una miscelazione del rifiuto che comporti una riduzione delle concentrazioni iniziali di sostanze pericolose sotto le soglie che definiscono il carattere pericoloso del rifiuto.
- 5-quater.** L'obbligo di etichettatura dei rifiuti pericolosi di cui all'articolo 193 e l'obbligo di tenuta dei registri di cui all'articolo 190 non si applicano alle frazioni separate di rifiuti pericolosi prodotti da nuclei domestici fino a che siano accettate per la raccolta, lo smaltimento o il recupero da un ente o un'impresa che abbiano ottenuto l'autorizzazione o siano registrate in conformità agli articoli 208, 212, 214 e 216.

Articolo 184-bis

Sottoprodotto

- 1.** È un sottoprodotto e non un rifiuto ai sensi dell'articolo 183, comma 1, lettera a), qualsiasi sostanza od oggetto che soddisfa tutte le seguenti condizioni:
- la sostanza o l'oggetto è originato da un processo di produzione, di cui costituisce parte integrante, e il cui scopo primario non è la produzione di tale sostanza od oggetto;
 - è certo che la sostanza o l'oggetto sarà utilizzato, nel corso dello stesso o di un successivo processo di produzione o di utilizzazione, da parte del produttore o di terzi;
 - la sostanza o l'oggetto può essere utilizzato direttamente senza alcun ulteriore trattamento diverso dalla normale pratica industriale;
 - l'ulteriore utilizzo è legale, ossia la sostanza o l'oggetto soddisfa, per l'utilizzo specifico, tutti i requisiti pertinenti riguardanti i prodotti e la protezione della salute e dell'ambiente e non porterà a impatti complessivi negativi sull'ambiente o la salute umana.
- 2.** Sulla base delle condizioni previste al comma 1, possono essere adottate misure per stabilire criteri qualitativi o quantitativi da soddisfare affinché specifiche tipologie di sostanze o oggetti siano considerati sottoprodotti e non rifiuti. All'adozione di tali criteri si provvede con uno o più decreti del Ministro dell'ambiente e della tutela del territorio e del mare, ai sensi dell'articolo 17, comma 3, della legge 23 agosto 1988, n. 40023, in conformità a quanto previsto dalla disciplina comunitaria. 24 25 26 27
- 2-bis.** Il decreto del Ministro dell'ambiente e della tutela del territorio e del mare di concerto con il Ministro delle infrastrutture e dei trasporti 10 agosto 2012, n. 161, adottato in attuazione delle previsioni di cui all'articolo 49 del decreto-legge 24 gennaio 2012, n. 1, convertito, con modificazioni, dalla legge 24 marzo 2012, n. 27, si applica solo alle terre e rocce da scavo che provengono da attività o opere soggette a valutazione d'impatto ambientale o ad autorizzazione integrata ambientale. Il decreto di cui al periodo precedente non si applica comunque alle ipotesi disciplinate dall'articolo 109 del presente decreto.

Articolo 184-ter

Cessazione della qualifica di rifiuto

- 1.** Un rifiuto cessa di essere tale, quando è stato sottoposto a un'operazione di recupero, incluso il riciclaggio e la preparazione per il riutilizzo, e soddisfa i criteri specifici, da adottare nel rispetto delle seguenti condizioni:
- la sostanza o l'oggetto è comunemente utilizzato per scopi specifici;
 - esiste un mercato o una domanda per tale sostanza od oggetto;
 - la sostanza o l'oggetto soddisfa i requisiti tecnici per gli scopi specifici e rispetta la normativa e gli standard esistenti applicabili ai prodotti;
 - l'utilizzo della sostanza o dell'oggetto non porterà a impatti complessivi negativi sull'ambiente o sulla salute umana.
- 2.** L'operazione di recupero può consistere semplicemente nel controllare i rifiuti per verificare se soddisfano i criteri elaborati conformemente alle predette condizioni. I criteri di cui al comma 1 sono adottati in conformità a quanto stabilito dalla disciplina comunitaria ovvero, in mancanza di criteri comunitari, caso per caso per specifiche tipologie di rifiuto attraverso uno o più decreti del Ministro dell'ambiente e della tutela del territorio e del mare, ai sensi dell'articolo 17, comma 3, della legge 23 agosto 1988, n. 40028. I criteri includono, se necessario, valori limite per le sostanze inquinanti e tengono conto di tutti i possibili effetti negativi sull'ambiente della sostanza o dell'oggetto. 29 30
- 3.** Nelle more dell'adozione di uno o più decreti di cui al comma 2, continuano ad applicarsi le disposizioni di cui ai decreti del Ministro dell'ambiente e della tutela del territorio in data 5 febbraio 1998, 12 giugno 2002, n. 161, e 17 novembre 2005, n. 269 e l'articolo 9-bis, lettera a) e b), del decreto-legge 6 novembre 2008, n. 172, convertito, con modificazioni, dalla legge 30 dicembre 2008, n. 210. La circolare del Ministero dell'ambiente 28 giugno 1999, prot. n. 3402/V/MIN si applica fino a sei mesi dall'entrata in vigore della presente disposizione.
- 4.** Un rifiuto che cessa di essere tale ai sensi e per gli effetti del presente articolo è da computarsi ai fini del calcolo del raggiungimento degli obiettivi di recupero e riciclaggio stabiliti dal presente decreto, dal decreto legislativo 24 giugno 2003, n. 209, dal decreto legislativo 25 luglio 2005, n. 151, e dal decreto legislativo 120 novembre 2008, n. 188, ovvero dagli atti di recepimento di ulteriori normative comunitarie, qualora e a condizione che siano soddisfatti i requisiti in materia di riciclaggio o recupero in essi stabiliti.
- 5.** La disciplina in materia di gestione dei rifiuti si applica fino alla cessazione della qualifica di rifiuto.

Articolo 184-quater

Utilizzo dei materiali di dragaggio

1. I materiali dragati sottoposti ad operazioni di recupero in casse di colmata o in altri impianti autorizzati ai sensi della normativa vigente, cessano di essere rifiuti se, all'esito delle operazioni di recupero, che possono consistere anche in operazioni di cernita e selezione, soddisfano e sono utilizzati rispettando i seguenti requisiti e condizioni:

a) non superano i valori delle concentrazioni soglia di contaminazione di cui alle colonne A e B della tabella 1 dell'allegato 5 al Titolo V della Parte quarta, con riferimento alla destinazione urbanistica del sito di utilizzo, o, in caso di utilizzo diretto in un ciclo produttivo, rispondono ai requisiti tecnici di cui alla lettera b), secondo periodo;

b) è certo il sito di destinazione e sono utilizzati direttamente, anche a fini del riuso o rimodellamento ambientale, senza rischi per le matrici ambientali interessate e in particolare senza determinare contaminazione delle acque sotterranee e superficiali. In caso di utilizzo diretto in un ciclo produttivo, devono, invece, rispettare i requisiti tecnici per gli scopi specifici individuati, la normativa e gli standard esistenti applicabili ai prodotti e alle materie prime, e in particolare non devono determinare emissioni nell'ambiente superiori o diverse qualitativamente da quelle che derivano dall'uso di prodotti e di materie prime per i quali è stata rilasciata l'autorizzazione all'esercizio dell'impianto.

2. Al fine di escludere rischi di contaminazione delle acque sotterranee, i materiali di dragaggio destinati all'utilizzo in un sito devono essere sottoposti a test di cessione secondo le metodiche e i limiti di cui all'allegato 3 del decreto del Ministro dell'ambiente 5 febbraio 1998, pubblicato nel supplemento ordinario n. 72 alla Gazzetta ufficiale n. 88 del 16 aprile 1998. L'Autorità competente può derogare alle concentrazioni limite di cloruri e di solfati qualora i materiali di dragaggio siano destinati ad aree prospicienti il litorale e siano compatibili con i livelli di salinità del suolo e della falda.

3. Il produttore o il detentore predispongono una dichiarazione di conformità da cui risultino, oltre ai dati del produttore, o del detentore e dell'utilizzatore, la tipologia e la quantità dei materiali oggetto di utilizzo, le attività di recupero effettuate, il sito di destinazione e le altre modalità di impiego previste e l'attestazione che sono rispettati i criteri di cui al presente articolo. La dichiarazione di conformità è presentata all'Autorità competente per il procedimento di recupero e all'Arpa nel cui territorio è localizzato il sito di destinazione o il ciclo produttivo di utilizzo, trenta giorni prima dell'inizio delle operazioni di conferimento. Tutti i soggetti che intervengono nel procedimento di recupero e di utilizzo dei materiali di cui al presente articolo conservano una copia della dichiarazione per almeno un anno dalla data del rilascio, mettendola a disposizione delle Autorità competenti che la richiedano.

4. Entro trenta giorni dalla comunicazione della dichiarazione di cui al comma 3, l'Autorità competente per il procedimento di recupero verifica il rispetto dei requisiti e delle procedure disciplinate dal presente articolo e qualora rilevi difformità o violazioni degli stessi ordina il divieto di utilizzo dei materiali di cui al comma 1 che restano assoggettati al regime dei rifiuti.

5. I materiali che cessano di essere rifiuti ai sensi dei commi 1 e 2 durante la movimentazione sono accompagnati dalla comunicazione di cui al comma 3 e dal documento di trasporto o da copia del contratto di trasporto redatto in forma scritta o dalla scheda di trasporto di cui agli articoli 6 e 7-bis del decreto legislativo 21 novembre 2005, n. 286.

Articolo 185

Esclusioni dall'ambito di applicazione

1. Non rientrano nel campo di applicazione della Parte quarta del presente decreto:

a) le emissioni costituite da effluenti gassosi emessi nell'atmosfera e il biossido di carbonio catturato e trasportato ai fini dello stoccaggio geologico e stoccato in formazioni geologiche prive di scambio di fluidi con altre formazioni a norma del decreto legislativo di recepimento della direttiva 2009/31/Ce in materia di stoccaggio geologico di biossido di carbonio;

b) il terreno (in situ), inclusi il suolo contaminato non scavato e gli edifici collegati permanentemente al terreno, fermo restando quanto previsto dagli articoli 239 e seguenti relativamente alla bonifica di siti contaminati;**31**

c) il suolo non contaminato e altro materiale allo stato naturale scavato nel corso di attività di costruzione, ove sia certo che esso verrà riutilizzato a fini di costruzione allo stato naturale e nello stesso sito in cui è stato scavato;**32**

d) i rifiuti radioattivi;

e) i materiali esplosivi in disuso;

f) le materie fecali, se non contemplate dal comma 2, lettera b), paglia, sfalci e potature, nonché altro materiale agricolo o forestale naturale non pericoloso utilizzati in agricoltura, nella selvicoltura o per la produzione di energia da tale biomassa mediante processi o metodi che non danneggiano l'ambiente né mettono in pericolo la salute umana.

2. Sono esclusi dall'ambito di applicazione della Parte quarta del presente decreto, in quanto regolati da altre disposizioni normative comunitarie, ivi incluse le rispettive norme nazionali di recepimento:

a) le acque di scarico;

b) i sottoprodotti di origine animale, compresi i prodotti trasformati, contemplati dal regolamento (Ce) n. 1774/2002, eccetto quelli destinati all'incenerimento, allo smaltimento in discarica o all'utilizzo in un impianto di produzione di biogas o di compostaggio;

c) le carcasse di animali morti per cause diverse dalla macellazione, compresi gli animali abbattuti per eradicare epizootie, e smaltite in conformità del regolamento (Ce) n. 1774/2002;

d) i rifiuti risultanti dalla prospezione, dall'estrazione, dal trattamento, dall'ammasso di risorse minerali o dallo sfruttamento delle cave, di cui al decreto legislativo 30 maggio 2008, n. 117;

3. Fatti salvi gli obblighi derivanti dalle normative comunitarie specifiche, sono esclusi dall'ambito di applicazione della Parte Quarta del presente decreto i sedimenti spostati all'interno di acque superficiali o nell'ambito delle pertinenze idrauliche ai fini della gestione delle acque e dei corsi d'acqua o della prevenzione di inondazioni o della riduzione degli effetti di inondazioni o siccità o ripristino dei suoli se è provato che i sedimenti non sono pericolosi ai sensi della decisione 2000/532/Ce della Commissione del 3 maggio 2000, e successive modificazioni.

4. Il suolo scavato non contaminato e altro materiale allo stato naturale, utilizzati in siti diversi da quelli in cui sono stati scavati, devono essere valutati ai sensi, nell'ordine, degli articoli 183, comma 1, lettera a), 184-bis e 184-ter.**33**

Articolo 186

Terre e rocce da scavo

Articolo 187

Divieto di miscelazione di rifiuti pericolosi

1. È vietato miscelare rifiuti pericolosi aventi differenti caratteristiche di pericolosità ovvero rifiuti pericolosi con rifiuti non pericolosi. La miscelazione comprende la diluizione di sostanze pericolose.

2. In deroga al comma 1, la miscelazione dei rifiuti pericolosi che non presentino la stessa caratteristica di pericolosità, tra loro o con altri rifiuti, sostanze o materiali, può essere autorizzata ai sensi degli articoli 208, 209 e 211 a condizione che:

- a) siano rispettate le condizioni di cui all'articolo 177, comma 4, e l'impatto negativo della gestione dei rifiuti sulla salute umana e sull'ambiente non risulti accresciuto;
- b) l'operazione di miscelazione sia effettuata da un ente o da un'impresa che ha ottenuto un'autorizzazione ai sensi degli articoli 208, 209 e 211;
- c) l'operazione di miscelazione sia conforme alle migliori tecniche disponibili di cui all'articolo 183, comma 1, lettera nn).
- 2-bis.** Gli effetti delle autorizzazioni in essere relative all'esercizio degli impianti di recupero o di smaltimento di rifiuti che prevedono la miscelazione di rifiuti speciali, consentita ai sensi del presente articolo e dell'allegato G alla Parte quarta del presente decreto, nei testi vigenti prima della data di entrata in vigore del decreto legislativo 3 dicembre 2010, n. 205, restano in vigore fino alla revisione delle autorizzazioni medesime.
- 3.** Fatta salva l'applicazione delle sanzioni specifiche ed in particolare di quelle di cui all'articolo 256, comma 5, chiunque viola il divieto di cui al comma 1 è tenuto a procedere a proprie spese alla separazione dei rifiuti miscelati, qualora sia tecnicamente ed economicamente possibile e nel rispetto di quanto previsto dall'articolo 177, comma 4.

Articolo 188

Responsabilità della gestione dei rifiuti

- 1.** Il produttore iniziale o altro detentore di rifiuti provvedono direttamente al loro trattamento, oppure li consegnano ad un intermediario, ad un commerciante, ad un ente o impresa che effettua le operazioni di trattamento dei rifiuti, o ad un soggetto pubblico o privato addetto alla raccolta dei rifiuti, in conformità agli articoli 177 e 179. Fatto salvo quanto previsto ai successivi commi del presente articolo, il produttore iniziale o altro detentore conserva la responsabilità per l'intera catena di trattamento, restando inteso che qualora il produttore iniziale o il detentore trasferisca i rifiuti per il trattamento preliminare a uno dei soggetti consegnatari di cui al presente comma, tale responsabilità, di regola, comunque sussiste.
- 2.** Al di fuori dei casi di concorso di persone nel fatto illecito e di quanto previsto dal regolamento (Ce) n.1013/2006, qualora il produttore iniziale, il produttore e il detentore siano iscritti ed abbiano adempiuto agli obblighi del sistema di controllo della tracciabilità dei rifiuti (Sistri) di cui all'articolo 188-bis, comma 2, lettera a), la responsabilità di ciascuno di tali soggetti è limitata alla rispettiva sfera di competenza stabilita dal predetto sistema.
- 3.** Al di fuori dei casi di concorso di persone nel fatto illecito e di quanto previsto dal regolamento (Ce) n.1013/2006, la responsabilità dei soggetti non iscritti al sistema di controllo della tracciabilità dei rifiuti (Sistri) di cui all'articolo 188-bis, comma 2, lettera a), che, ai sensi dell'articolo 212, comma 8, raccolgono e trasportano i propri rifiuti non pericolosi è esclusa:
- a) a seguito del conferimento di rifiuti al servizio pubblico di raccolta previa convenzione;
- b) a seguito del conferimento dei rifiuti a soggetti autorizzati alle attività di recupero o di smaltimento, a condizione che il produttore sia in possesso del formulario di cui all'articolo 193 controfirmato e datato in arrivo dal destinatario entro tre mesi dalla data di conferimento dei rifiuti al trasportatore, ovvero alla scadenza del predetto termine abbia provveduto a dare comunicazione alla Provincia della mancata ricezione del formulario.
- 4.** Gli enti o le imprese che provvedono alla raccolta o al trasporto dei rifiuti a titolo professionale, conferiscono i rifiuti raccolti e trasportati agli impianti autorizzati alla gestione dei rifiuti ai sensi degli articoli 208, 209, 211, 213, 214 e 216 e nel rispetto delle disposizioni di cui all'articolo 177, comma 4.
- 5.** I costi della gestione dei rifiuti sono sostenuti dal produttore iniziale dei rifiuti, dai detentori del momento o dai detentori precedenti dei rifiuti.

Articolo 188-bis

Controllo della tracciabilità dei rifiuti

- 1.** In attuazione di quanto stabilito all'articolo 177, comma 4, la tracciabilità dei rifiuti deve essere garantita dalla loro produzione sino alla loro destinazione finale.
- 2.** A tale fine, la gestione dei rifiuti deve avvenire:
- a) nel rispetto degli obblighi istituiti attraverso il sistema di controllo della tracciabilità dei rifiuti (Sistri) di cui all'articolo 14-bis del decreto-legge 1° luglio 2009, n.78, convertito, con modificazioni, dalla legge 3 agosto 2009, n. 102, e al decreto del Ministro dell'ambiente e della tutela del territorio e del mare in data 17 dicembre 2009; oppure 38/39
- b) nel rispetto degli obblighi relativi alla tenuta dei registri di carico e scarico nonché del formulario di identificazione di cui agli articoli 190 e 193.
- 3.** Il soggetto che aderisce al sistema di controllo della tracciabilità dei rifiuti (Sistri) di cui al comma 2, lettera a), non è tenuto ad adempiere agli obblighi relativi alla tenuta dei registri di carico e scarico di cui all'articolo 190, nonché dei formulari di identificazione dei rifiuti di cui all'articolo 193. Durante il trasporto effettuato da enti o imprese i rifiuti sono accompagnati dalla copia cartacea della scheda di movimentazione del sistema di controllo della tracciabilità dei rifiuti (Sistri) di cui al comma 2, lettera a). Il registro cronologico e le schede di movimentazione del predetto sistema di controllo della tracciabilità dei rifiuti (Sistri) sono resi disponibili all'autorità di controllo in qualsiasi momento ne faccia richiesta e sono conservate in formato elettronico da Parte del soggetto obbligato per almeno tre anni dalla rispettiva data di registrazione o di movimentazione dei rifiuti, ad eccezione dei quelli relativi alle operazioni di smaltimento dei rifiuti in discarica, che devono essere conservati a tempo indeterminato ed al termine dell'attività devono essere consegnati all'autorità che ha rilasciato l'autorizzazione. Per gli impianti di discarica, fermo restando quanto disposto dal decreto legislativo 13 gennaio 2003, n. 36, il registro cronologico deve essere conservato fino al termine della fase di gestione post operativa della discarica.
- 4.** Il soggetto che non aderisce al sistema di controllo della tracciabilità dei rifiuti (Sistri) di cui al comma 2, lettera a), deve adempiere agli obblighi relativi alla tenuta dei registri di carico e scarico di cui all'articolo 190, nonché dei formulari di identificazione dei rifiuti nella misura stabilita dall'articolo 193.
- 4-bis.** Con decreto del Ministro dell'ambiente e della tutela del territorio e del mare si procede periodicamente, sulla base dell'evoluzione tecnologica e comunque nel rispetto della disciplina comunitaria, alla semplificazione e all'ottimizzazione del sistema di controllo della tracciabilità dei rifiuti, anche alla luce delle proposte delle associazioni rappresentative degli utenti, ovvero delle risultanze delle rilevazioni di soddisfazione dell'utenza; le semplificazioni e l'ottimizzazione sono adottate previa verifica tecnica e della congruità dei relativi costi da parte dell'Agenzia per l'Italia Digitale. Le semplificazioni e l'ottimizzazione sono finalizzate ad assicurare un'efficace tracciabilità dei rifiuti e a ridurre i costi di esercizio del sistema, laddove ciò non intralci la corretta tracciabilità dei rifiuti né comporti un aumento di rischio ambientale o sanitario, anche mediante integrazioni con altri sistemi che trattano dati di logistica e mobilità delle merci e delle persone ed innovazioni di processo che consentano la delega della gestione operativa alle associazioni di utenti, debitamente accreditate dal Ministero dell'ambiente e della tutela del territorio e del mare sulla base dei requisiti tecnologici ed organizzativi individuati con il decreto di cui al presente comma, e ad assicurare la modifica, la sostituzione o l'evoluzione degli apparati tecnologici, anche con riferimento ai dispositivi periferici per la misura e certificazione dei dati. Al fine della riduzione dei costi e del miglioramento dei processi produttivi degli utenti, il concessionario del sistema informativo, o altro soggetto subentrante, può essere autorizzato dal Ministero dell'ambiente e della tutela del territorio e del mare, previo parere del Garante per la privacy, a rendere

disponibile l'informazione territoriale, nell'ambito della integrazione dei sistemi informativi pubblici, a favore di altri Enti pubblici o società interamente a capitale pubblico, opportunamente elaborata in conformità alle regole tecniche recate dai regolamenti attuativi della direttiva 2007/2/Ce del Parlamento europeo e del Consiglio, anche al fine di fornire servizi aggiuntivi agli utenti, senza nuovi o maggiori oneri per gli stessi. Sono comunque assicurate la sicurezza e l'integrità dei dati di tracciabilità. Con il decreto di cui al presente comma sono, altresì, rideterminati i contributi da porre a carico degli utenti in relazione alla riduzione dei costi conseguita, con decorrenza dall'esercizio fiscale successivo a quello di emanazione del decreto, o determinate le remunerazioni dei fornitori delle singole componenti dei servizi.

Articolo 188-ter

Sistema di controllo della tracciabilità dei rifiuti (Sistri)

1. Sono tenuti ad aderire al sistema di controllo della tracciabilità dei rifiuti (Sistri) di cui all'articolo 188-bis, comma 2, lettera a), gli Enti e le imprese produttori iniziali di rifiuti speciali pericolosi e gli Enti o le imprese che raccolgono o trasportano rifiuti speciali pericolosi a titolo professionale compresi i vettori esteri che operano sul territorio nazionale, o che effettuano operazioni di trattamento, recupero, smaltimento, commercio e intermediazione di rifiuti urbani e speciali pericolosi, inclusi i nuovi produttori che trattano o producono rifiuti pericolosi. Sono altresì tenuti ad aderire al Sistri, in caso di trasporto intermodale, i soggetti ai quali sono affidati i rifiuti speciali pericolosi in attesa della presa in carico degli stessi da parte dell'impresa navale o ferroviaria o dell'impresa che effettua il successivo trasporto. Entro sessanta giorni dalla data di entrata in vigore della presente disposizione, con uno o più decreti del Ministro dell'ambiente e della tutela del territorio e del mare, sentiti il Ministro dello sviluppo economico e il Ministro delle infrastrutture e dei trasporti, sono definite le modalità di applicazione a regime del Sistri al trasporto intermodale. 45
2. Possono aderire al sistema di controllo della tracciabilità dei rifiuti (Sistri) di cui all'articolo 188-bis, comma 2, lettera a), su base volontaria i produttori, i gestori e gli intermediari e i commercianti dei rifiuti diversi da quelli di cui al comma 1.
3. Con uno o più decreti del Ministro dell'ambiente e della tutela del territorio e del mare, sentiti il Ministro dello sviluppo economico e il Ministro delle infrastrutture e dei trasporti, possono essere specificate le categorie di soggetti di cui al comma 1 e sono individuate, nell'ambito degli Enti o imprese che effettuano il trattamento dei rifiuti, ulteriori categorie di soggetti a cui è necessario estendere il sistema di tracciabilità dei rifiuti di cui all'articolo 188-bis. 46 47
4. Sono tenuti ad aderire al sistema di controllo della tracciabilità dei rifiuti (Sistri) di cui all'articolo 188-bis, comma 2, lettera a), i Comuni e le imprese di trasporto dei rifiuti urbani del territorio della Regione Campania.
6. Con uno o più decreti del Ministro dell'ambiente e della tutela del territorio e del mare, di concerto con il Ministro delle infrastrutture e dei trasporti, entro tre mesi dalla data di entrata in vigore della presente disposizione, sono stabiliti, nel rispetto delle norme comunitarie, i criteri e le condizioni per l'applicazione del sistema di controllo della tracciabilità dei rifiuti (Sistri) di cui all'articolo 188-bis, comma 2, lettera a), alle procedure relative alle spedizioni di rifiuti di cui al regolamento (Ce) n. 1013/2006, e successive modificazioni, ivi compresa l'adozione di un sistema di interscambio di dati previsto dall'articolo 26, paragrafo 4, del predetto regolamento. Nelle more dell'adozione dei predetti decreti, sono fatti salvi gli obblighi stabiliti dal decreto del Ministro dell'ambiente e della tutela del territorio e del mare in data 17 dicembre 2009, relativi alla tratta del territorio nazionale interessata dal trasporto transfrontaliero.
7. Con uno o più regolamenti, ai sensi dell'articolo 17, comma 2, della legge 23 agosto 1988, n. 40048, e successive modificazioni, è effettuata la ricognizione delle disposizioni, ivi incluse quelle del presente decreto, le quali, a decorrere dalla data di entrata in vigore dei predetti decreti ministeriali, sono abrogate.
8. In relazione alle esigenze organizzative e operative delle Forze armate, delle Forze di polizia e del Corpo nazionale dei vigili del fuoco, connesse, rispettivamente, alla difesa e alla sicurezza militare dello Stato, alla tutela dell'ordine e della sicurezza pubblica, al soccorso pubblico e alla difesa civile, le procedure e le modalità con le quali il sistema di controllo della tracciabilità dei rifiuti (Sistri) si applica alle corrispondenti Amministrazioni centrali sono individuate con decreto del Ministro dell'ambiente e della tutela del territorio e del mare e del Ministro dell'economia e delle finanze e, per quanto di rispettiva competenza, del Ministro della difesa e del Ministro dell'interno, da adottare entro 120 giorni dalla data di entrata in vigore della presente disposizione.
9. Con decreto del Ministro dell'ambiente e della tutela del territorio e del mare potranno essere individuate modalità semplificate per l'iscrizione dei produttori di rifiuti pericolosi al sistema di controllo della tracciabilità dei rifiuti (Sistri) di cui all'articolo 188-bis, comma 2, lettera a).
10. Nel caso di produzione accidentale di rifiuti pericolosi il produttore è tenuto a procedere alla richiesta di adesione al Sistri entro tre giorni lavorativi dall'accertamento della pericolosità dei rifiuti.

Articolo 189

Catasto dei rifiuti

1. Il catasto dei rifiuti, istituito dall'articolo 3 del decreto-legge 9 settembre 1988, n. 397, convertito, con modificazioni, dalla legge 9 novembre 1988, n. 475, è articolato in una Sezione nazionale, che ha sede in Roma presso l'Istituto superiore per la protezione e la ricerca ambientale (Ispra), e in Sezioni regionali o delle Province autonome di Trento e di Bolzano presso le corrispondenti Agenzie regionali e delle Province autonome per la protezione dell'ambiente.
2. Il Catasto assicura un quadro conoscitivo completo e costantemente aggiornato dei dati acquisiti tramite il sistema di controllo della tracciabilità dei rifiuti (Sistri) di cui all'articolo 188-bis, comma 2, lettera a), e delle informazioni di cui al comma 3, anche ai fini della pianificazione delle attività di gestione dei rifiuti.
3. I Comuni o loro consorzi e le comunità montane comunicano annualmente alle Camere di commercio, industria, artigianato e agricoltura, secondo le modalità previste dalla legge 25 gennaio 1994 n. 70, le seguenti informazioni relative all'anno precedente:
 - a) la quantità dei rifiuti urbani raccolti nel proprio territorio;
 - b) la quantità dei rifiuti speciali raccolti nel proprio territorio a seguito di apposita convenzione con soggetti pubblici o privati;
 - c) i soggetti che hanno provveduto alla gestione dei rifiuti, specificando le operazioni svolte, le tipologie e la quantità dei rifiuti gestiti da ciascuno;
 - d) i costi di gestione e di ammortamento tecnico e finanziario degli investimenti per le attività di gestione dei rifiuti, nonché i proventi della tariffa di cui all'articolo 238 ed i proventi provenienti dai consorzi finalizzati al recupero dei rifiuti;
 - e) i dati relativi alla raccolta differenziata;
 - f) le quantità raccolte, suddivise per materiali, in attuazione degli accordi con i consorzi finalizzati al recupero dei rifiuti.56
4. Le disposizioni di cui al comma 3 non si applicano ai Comuni della Regione Campania, tenuti ad aderire al sistema di controllo della tracciabilità dei rifiuti (Sistri) di cui all'articolo 188-bis, comma 2, lettera a). Le informazioni di cui al comma 3, lettera d), sono trasmesse all'Ispra, tramite interconnessione diretta tra il Catasto dei rifiuti e il sistema di tracciabilità dei rifiuti nella Regione Campania di cui all'articolo 2, comma 2-bis, del decreto-legge 6 novembre 2008, n. 172, convertito, con modificazioni, dalla legge 30 dicembre 2008, n. 210 (Sitra). Le attività di cui al presente comma sono svolte nei limiti delle risorse umane, strumentali e finanziarie disponibili a legislazione vigente, senza nuovi o maggiori oneri per la finanza pubblica.

5. Le disposizioni di cui al comma 3, fatta eccezione per le informazioni di cui alla lettera d), non si applicano altresì ai Comuni di cui all'articolo 188-ter, comma 2, lettera e) che aderiscono al sistema di controllo della tracciabilità dei rifiuti (Sistri) di cui all'articolo 188-bis, comma 2, lettera a).

6. Le sezioni regionali e provinciali del Catasto provvedono all'elaborazione dei dati di cui al comma 188-ter, commi 1 e 2, ed alla successiva trasmissione, entro trenta giorni dal ricevimento degli stessi, alla Sezione nazionale che provvede, a sua volta, all'invio alle amministrazioni regionali e provinciali competenti in materia rifiuti. L'Istituto superiore per la protezione e la ricerca ambientale (Ispra) elabora annualmente i dati e ne assicura la pubblicità. Le Amministrazioni interessate provvedono agli adempimenti di cui al presente comma con le risorse umane, strumentali e finanziarie disponibili a legislazione vigente, senza nuovi o maggiori oneri a carico della finanza pubblica.

7. Per le comunicazioni relative ai rifiuti di imballaggio si applica quanto previsto dall'articolo 220, comma 2.

Articolo 190

Registri di carico e scarico 59

1. Sono obbligati alla compilazione e tenuta dei registri di carico e scarico dei rifiuti:

a) gli Enti e le imprese produttori iniziali di rifiuti speciali pericolosi e gli Enti e le imprese produttori iniziali di rifiuti speciali non pericolosi di cui alle lettere c) e d) del comma 3 dell'articolo 184 e di rifiuti speciali non pericolosi da potabilizzazione e altri trattamenti delle acque di cui alla lettera g) del comma 3 dell'articolo 184;

b) gli altri detentori di rifiuti, quali Enti e imprese che raccolgono e trasportano rifiuti o che effettuano operazioni di preparazione per il riutilizzo e di trattamento, recupero e smaltimento, compresi i nuovi produttori e, in caso di trasporto intermodale, i soggetti ai quali sono affidati i rifiuti speciali in attesa della presa in carico degli stessi da parte dell'impresa navale o ferroviaria o dell'impresa che effettua il successivo trasporto ai sensi dell'articolo 188-ter, comma 1, ultimo periodo;

c) gli intermediari e i commercianti di rifiuti.

1-bis. Sono esclusi dall'obbligo della tenuta dei registri di carico e scarico:

a) gli Enti e le imprese obbligati o che aderiscono volontariamente al sistema di controllo della tracciabilità dei rifiuti (Sistri) di cui all'articolo 188-bis, comma 2, lettera a), dalla data di effettivo utilizzo operativo di detto sistema;

b) le attività di raccolta e trasporto di propri rifiuti speciali non pericolosi effettuate dagli Enti e imprese produttori iniziali.

1-ter. Gli imprenditori agricoli di cui all'articolo 2135 del Codice civile produttori iniziali di rifiuti pericolosi adempiono all'obbligo della tenuta dei registri di carico e scarico con una delle due seguenti modalità:

a) con la conservazione progressiva per tre anni del formulario di identificazione di cui all'articolo 193, comma 1, relativo al trasporto dei rifiuti, o della copia della scheda del sistema di controllo della tracciabilità dei rifiuti (Sistri) di cui all'articolo 188-bis, comma 2, lettera a);

b) con la conservazione per tre anni del documento di conferimento di rifiuti pericolosi prodotti da attività agricole, rilasciato dal soggetto che provvede alla raccolta di detti rifiuti nell'ambito del 'circuitto organizzato di raccolta di cui all'articolo 183, comma 1, lettera pp).

1-quater. Nel registro di carico e scarico devono essere annotate le informazioni sulle caratteristiche qualitative e quantitative dei rifiuti prodotti o soggetti alle diverse attività di trattamento disciplinate dalla presente Parte quarta. Le annotazioni devono essere effettuate:

a) per gli Enti e le imprese produttori iniziali, entro dieci giorni lavorativi dalla produzione e dallo scarico;

b) per gli Enti e le imprese che effettuano operazioni di preparazione per il riutilizzo, entro dieci giorni lavorativi dalla presa in carico dei rifiuti e dallo scarico dei rifiuti originati da detta attività;

c) per gli Enti e le imprese che effettuano operazioni di trattamento, entro due giorni lavorativi dalla presa in carico e dalla conclusione dell'operazione di trattamento;

d) per gli intermediari e i commercianti, almeno due giorni lavorativi prima dell'avvio dell'operazione ed entro dieci giorni lavorativi dalla conclusione dell'operazione.

1-quinques. Gli imprenditori agricoli di cui al comma 1-ter possono sostituire il registro di carico e scarico con la conservazione della scheda Sistri in formato fotografico digitale inoltrata dal destinatario. L'archivio informatico è accessibile on-line sul portale del destinatario, in apposita sezione, con nome dell'utente e password dedicati.

2. I registri di carico e scarico sono tenuti presso ogni impianto di produzione o, nel caso in cui ciò risulti eccessivamente oneroso, nel sito di produzione, e integrati con i formulari di identificazione di cui all'articolo 193, comma 1, relativi al trasporto dei rifiuti, o con la copia della scheda del sistema di controllo della tracciabilità dei rifiuti (Sistri) di cui all'articolo 188-bis, comma 2, lettera a), trasmessa dall'impianto di destinazione dei rifiuti stessi, sono conservati per cinque anni dalla data dell'ultima registrazione.

3. I produttori iniziali di rifiuti speciali non pericolosi di cui al comma 1, lettera a), la cui produzione annua di rifiuti non eccede le dieci tonnellate di rifiuti non pericolosi, possono adempiere all'obbligo della tenuta dei registri di carico e scarico dei rifiuti anche tramite le associazioni imprenditoriali interessate o società di servizi di diretta emanazione delle stesse, che provvedono ad annotare i dati previsti con cadenza mensile, mantenendo presso la sede dell'impresa copia dei dati trasmessi.

4. Le informazioni contenute nel registro di carico e scarico sono rese disponibili in qualunque momento all'autorità di controllo qualora ne faccia richiesta.

5. I registri di carico e scarico sono numerati, vidimati e gestiti con le procedure e le modalità fissate dalla normativa sui registri Iva. Gli obblighi connessi alla tenuta dei registri di carico e scarico si intendono correttamente adempiuti anche qualora sia utilizzata carta formato A4, regolarmente numerata. I registri sono numerati e vidimati dalle Camere di commercio territorialmente competenti.

6. La disciplina di carattere nazionale relativa ai registri di carico e scarico è quella di cui al decreto del Ministro dell'ambiente 1° aprile 1998, n. 148, come modificato dal comma 7.

7. Nell'Allegato C1, sezione III, lettera c), del decreto del Ministro dell'ambiente 1° aprile 1998, n. 148, dopo le parole: "in litri" la congiunzione: "e" è sostituita dalla disgiunzione: "o".

8. I produttori di rifiuti pericolosi che non sono inquadrati in un'organizzazione di ente o impresa, sono soggetti all'obbligo della tenuta del registro di carico e scarico e vi adempiono attraverso la conservazione, in ordine cronologico, delle copie delle schede del sistema di controllo della tracciabilità dei rifiuti (Sistri) di cui all'articolo 188-bis, comma 2, lettera a), relative ai rifiuti prodotti, rilasciate dal trasportatore dei rifiuti stessi.

9. Le operazioni di gestione dei centri di raccolta di cui all'articolo 183, comma 1, lettera mm), sono escluse dagli obblighi del presente articolo limitatamente ai rifiuti non pericolosi. Per i rifiuti pericolosi la registrazione del carico e dello scarico può essere effettuata contestualmente al momento dell'uscita dei rifiuti stessi dal centro di raccolta e in maniera cumulativa per ciascun Codice dell'elenco dei rifiuti.

Articolo 191

Ordinanze contingibili e urgenti e poteri sostitutivi

1. Ferme restando le disposizioni vigenti in materia di tutela ambientale, sanitaria e di pubblica sicurezza, con particolare riferimento alle disposizioni sul potere di ordinanza di cui all'articolo 5 della legge 24 febbraio 1992, n. 225, istitutiva del Servizio nazionale della

protezione civile, qualora si verificano situazioni di eccezionale ed urgente necessità di tutela della salute pubblica e dell'ambiente, e non si possa altrimenti provvedere, il Presidente della Giunta regionale o il Presidente della Provincia ovvero il Sindaco possono emettere, nell'ambito delle rispettive competenze, ordinanze contingibili ed urgenti per consentire il ricorso temporaneo a speciali forme di gestione dei rifiuti, anche in deroga alle disposizioni vigenti, garantendo un elevato livello di tutela della salute e dell'ambiente. Dette ordinanze sono comunicate al Presidente del Consiglio dei Ministri, al Ministro dell'ambiente e della tutela del territorio e del mare, al Ministro della salute, al Ministro delle attività produttive, al Presidente della Regione e all'autorità d'ambito di cui all'articolo 201 entro tre giorni dall'emissione ed hanno efficacia per un periodo non superiore a sei mesi.

2. Entro centoventi giorni dall'adozione delle ordinanze di cui al comma 1, il Presidente della Giunta regionale promuove ed adotta le iniziative necessarie per garantire la raccolta differenziata, il riutilizzo, il riciclaggio e lo smaltimento dei rifiuti. In caso di inutile decorso del termine e di accertata inattività, il Ministro dell'ambiente e della tutela del territorio e del mare diffida il Presidente della Giunta regionale a provvedere entro un congruo termine e, in caso di protrazione dell'inerzia, può adottare in via sostitutiva tutte le iniziative necessarie ai predetti fini.

3. Le ordinanze di cui al comma 1 indicano le norme a cui si intende derogare e sono adottate su parere degli organi tecnici o tecnico-sanitari locali, che si esprimono con specifico riferimento alle conseguenze ambientali.

4. Le ordinanze di cui al comma 1 possono essere reiterate per un periodo non superiore a 18 mesi per ogni speciale forma di gestione dei rifiuti. Qualora ricorrano comprovate necessità, il Presidente della Regione d'intesa con il Ministro dell'ambiente e della tutela del territorio e del mare può adottare, dettando specifiche prescrizioni, le ordinanze di cui al comma 1 anche oltre i predetti termini.

5. Le ordinanze di cui al comma 1 che consentono il ricorso temporaneo a speciali forme di gestione dei rifiuti pericolosi sono comunicate dal Ministro dell'ambiente e della tutela del territorio e del mare alla Commissione dell'Unione europea.

Articolo 192

Divieto di abbandono

1. L'abbandono e il deposito incontrollati di rifiuti sul suolo e nel suolo sono vietati.

2. È altresì vietata l'immissione di rifiuti di qualsiasi genere, allo stato solido o liquido, nelle acque superficiali e sotterranee.

3. Fatta salva l'applicazione delle sanzioni di cui agli articoli 255 e 256, chiunque viola i divieti di cui ai commi 1 e 2 è tenuto a procedere alla rimozione, all'avvio a recupero o allo smaltimento dei rifiuti ed al ripristino dello stato dei luoghi in solido con il proprietario e con i titolari di diritti reali o personali di godimento sull'area, ai quali tale violazione sia imputabile a titolo di dolo o colpa, in base agli accertamenti effettuati, in contraddittorio con i soggetti interessati, dai soggetti preposti al controllo. Il Sindaco dispone con ordinanza le operazioni a tal fine necessarie ed il termine entro cui provvedere, decorso il quale procede all'esecuzione in danno dei soggetti obbligati ed al recupero delle somme anticipate.

4. Qualora la responsabilità del fatto illecito sia imputabile ad amministratori o rappresentanti di persona giuridica ai sensi e per gli effetti del comma 3, sono tenuti in solido la persona giuridica ed i soggetti che siano subentrati nei diritti della persona stessa, secondo le previsioni del decreto legislativo 8 giugno 2001, n. 231, in materia di responsabilità amministrativa delle persone giuridiche, delle società e delle associazioni.

Articolo 193

Trasporto dei rifiuti

1. Per gli Enti e le imprese che raccolgono e trasportano rifiuti e non sono obbligati o non aderiscono volontariamente al sistema di controllo della tracciabilità dei rifiuti (Sistri) di cui all'articolo 188-bis, comma 2, lettera a), i rifiuti devono essere accompagnati da un formulario di identificazione dal quale devono risultare almeno i seguenti dati:

a) nome ed indirizzo del produttore dei rifiuti e del detentore;

b) origine, tipologia e quantità del rifiuto;

c) impianto di destinazione;

d) data e percorso dell'istradamento;

e) nome ed indirizzo del destinatario.

2. Il formulario di identificazione di cui al comma 1 deve essere redatto in quattro esemplari, compilato, datato e firmato dal produttore dei rifiuti e controfirmate dal trasportatore che in tal modo dà atto di aver ricevuto i rifiuti. Una copia del formulario deve rimanere presso il produttore e le altre tre, controfirmate e datate in arrivo dal destinatario, sono acquisite una dal destinatario e due dal trasportatore, che provvede a trasmetterne una al predetto produttore dei rifiuti. Le copie del formulario devono essere conservate per cinque anni.

3. Il trasportatore non è responsabile per quanto indicato nella Scheda Sistri - Area movimentazione o nel formulario di identificazione di cui al comma 1 dal produttore o dal detentore dei rifiuti e per le eventuali difformità tra la descrizione dei rifiuti e la loro effettiva natura e consistenza, fatta eccezione per le difformità riscontrabili con la diligenza richiesta dalla natura dell'incarico.

4. Durante la raccolta ed il trasporto i rifiuti pericolosi devono essere imballati ed etichettati in conformità alle norme vigenti in materia di imballaggio e etichettatura delle sostanze pericolose.

5. Fatto salvo quanto previsto per i Comuni e le imprese di trasporto dei rifiuti urbani nel territorio della Regione Campania, tenuti ad aderire al sistema di controllo della tracciabilità dei rifiuti (Sistri) di cui all'articolo 188-bis, comma 2, lettera a), nonché per i Comuni e le imprese di trasporto di rifiuti urbani in Regioni diverse dalla Regione Campania di cui all'articolo 188-ter, comma 2, lettera e), che aderiscono al sistema di controllo della tracciabilità dei rifiuti (Sistri), le disposizioni di cui al comma 1 non si applicano al trasporto di rifiuti urbani effettuato dal soggetto che gestisce il servizio pubblico, né ai trasporti di rifiuti non pericolosi effettuati dal produttore dei rifiuti stessi, in modo occasionale e saltuario, che non eccedano la quantità di trenta chilogrammi o di trenta litri, né al trasporto di rifiuti urbani effettuato dal produttore degli stessi ai centri di raccolta di cui all'articolo 183, comma 1, lettera mm). Sono considerati occasionali e saltuari i trasporti di rifiuti, effettuati complessivamente per non più di quattro volte l'anno non eccedenti i trenta chilogrammi o trenta litri al giorno e, comunque, i cento chilogrammi o cento litri l'anno.

6. In ordine alla definizione del modello e dei contenuti del formulario di identificazione, si applica il decreto del Ministro dell'ambiente 1° aprile 1998, n. 145.

7. I formulari di identificazione devono essere numerati e vidimati dagli uffici dell'Agenzia delle entrate o dalle Camere di commercio, industria, artigianato e agricoltura o dagli uffici regionali e provinciali competenti in materia di rifiuti e devono essere annotati sul registro Iva acquisti. La vidimazione dei predetti formulari di identificazione è gratuita e non è soggetta ad alcun diritto o imposizione tributaria.

8. Per le imprese che raccolgono e trasportano i propri rifiuti non pericolosi che non aderiscono su base volontaria al sistema di controllo della tracciabilità dei rifiuti (Sistri) di cui all'articolo 188-bis, comma 2, lettera a), il formulario di identificazione è validamente sostituito, per i rifiuti oggetto di spedizioni transfrontaliere, dai documenti previsti dalla normativa comunitaria di cui all'articolo 194, anche con riguardo alla tratta percorsa su territorio nazionale.

9. La scheda di accompagnamento di cui all'articolo 13 del decreto legislativo 27 gennaio 1992, n. 99, relativa all'utilizzazione dei fanghi di depurazione in agricoltura, è sostituita dalla Scheda Sistri - Area movimentazione di cui al decreto del Ministro dell'ambiente e

della tutela del territorio e del mare in data 17 dicembre 2009 o, per le imprese che non aderiscono su base volontaria al sistema di controllo della tracciabilità dei rifiuti (Sistri) di cui all'articolo 188-bis, comma 2, lettera a), dal formulario di identificazione di cui al comma 1. Le specifiche informazioni di cui all'allegato IIIA del decreto legislativo n. 99 del 1992 devono essere indicate nello spazio relativo alle annotazioni della medesima Scheda Sistri – Area movimentazione o nel formulario di identificazione. La movimentazione dei rifiuti esclusivamente all'interno di aree private non è considerata trasporto ai fini della Parte quarta del presente decreto.

9-bis. La movimentazione dei rifiuti tra fondi appartenenti alla medesima azienda agricola, ancorché effettuata percorrendo la pubblica via, non è considerata trasporto ai fini del presente decreto qualora risulti comprovato da elementi oggettivi ed univoci che sia finalizzata unicamente al raggiungimento del luogo di messa a dimora dei rifiuti in deposito temporaneo e la distanza fra i fondi non sia superiore a dieci chilometri. Non è altresì considerata trasporto la movimentazione dei rifiuti effettuata dall'imprenditore agricolo di cui all'articolo 2135 del Codice civile dai propri fondi al sito che sia nella disponibilità giuridica della cooperativa agricola, ivi compresi i consorzi agrari, di cui è socio, qualora sia finalizzata al raggiungimento del deposito temporaneo.⁶³

10. La microraccolta dei rifiuti, intesa come la raccolta di rifiuti da Parte di un unico raccogliitore o trasportatore presso più produttori o detentori svolta con lo stesso automezzo, deve essere effettuata nel più breve tempo tecnicamente possibile. Nelle schede del sistema di controllo della tracciabilità dei rifiuti (Sistri) di cui all'articolo 188-bis, comma 2, lettera a), relative alla movimentazione dei rifiuti, e nei formulari di identificazione dei rifiuti devono essere indicate, nello spazio relativo al percorso, tutte le tappe intermedie previste. Nel caso in cui il percorso dovesse subire delle variazioni, nello spazio relativo alle annotazioni deve essere indicato a cura del trasportatore il percorso realmente effettuato.

11. Gli stazionamenti dei veicoli in configurazione di trasporto, nonché le soste tecniche per le operazioni di trasbordo, ivi compreso quelle effettuate con cassoni e dispositivi scarrabili non rientrano nelle attività di stoccaggio di cui all'articolo 183, comma 1, lettera v), purché le stesse siano dettate da esigenze di trasporto e non superino le quarantotto ore, escludendo dal computo i giorni interdetti alla circolazione.

12. Nel caso di trasporto intermodale di rifiuti, le attività di carico e scarico, di trasbordo, nonché le soste tecniche all'interno dei porti e degli scali ferroviari, degli interporti, impianti di terminalizzazione e scali merci non rientrano nelle attività di stoccaggio di cui all'articolo 183, comma 1, lettera aa) purché siano effettuate nel più breve tempo possibile e non superino comunque, salvo impossibilità per caso fortuito o per forza maggiore, il termine massimo di sei giorni a decorrere dalla data in cui hanno avuto inizio predette attività. Ove si prospetti l'impossibilità del rispetto del predetto termine per caso fortuito o per forza maggiore, il detentore del rifiuto ha l'obbligo di darne indicazione nello spazio relativo alle annotazioni della medesima Scheda Sistri – Area movimentazione e informare, senza indugio e comunque prima della scadenza del predetto termine, il comune e la Provincia territorialmente competente indicando tutti gli aspetti pertinenti alla situazione. Ferme restando le competenze degli organi di controllo, il detentore del rifiuto dovrà adottare, senza indugio e a propri costi e spese, tutte le iniziative opportune per prevenire eventuali pregiudizi ambientali e effetti nocivi per la salute umana. La decorrenza del termine massimo di sei giorni resta sospesa durante il periodo in cui perduri l'impossibilità per caso fortuito o per forza maggiore. In caso di persistente impossibilità per caso fortuito o per forza maggiore per un periodo superiore a 30 giorni a decorrere dalla data in cui ha avuto inizio l'attività di cui al primo periodo del presente comma, il detentore del rifiuto sarà obbligato a conferire, a propri costi e spese, i rifiuti ad un intermediario, ad un commerciante, ad un ente o impresa che effettua le operazioni di trattamento dei rifiuti, o ad un soggetto pubblico o privato addetto alla raccolta dei rifiuti, in conformità agli articoli 177 e 179.

13. La copia cartacea della scheda del sistema di controllo della tracciabilità dei rifiuti (Sistri) di cui all'articolo 188-bis, comma 2, lettera a), relativa alla movimentazione dei rifiuti e il formulario di identificazione di cui al comma 1 costituisce documentazione equipollente alla scheda di trasporto di cui all'articolo 7-bis del decreto legislativo 21 novembre 2005, n. 286 e al decreto del Ministro delle infrastrutture e dei trasporti 30 giugno 200964 .

Articolo 194

Spedizioni transfrontaliere

1. Le spedizioni transfrontaliere dei rifiuti sono disciplinate dai regolamenti comunitari che regolano la materia, dagli accordi bilaterali di cui agli articoli 41 e 43 del regolamento (Ce) n. 1013/2006 e dal decreto di cui al comma 4.

2. Sono fatti salvi, ai sensi degli articoli 41 e 43 del regolamento (Ce) n. 1013/2006 gli accordi in vigore tra lo Stato della Città del Vaticano, la Repubblica di San Marino e la Repubblica italiana.

Alle importazioni di rifiuti urbani e assimilati provenienti dallo Stato della Città del Vaticano e dalla Repubblica di San Marino non si applicano le disposizioni di cui all'articolo 42 del predetto regolamento.

3. Fatte salve le norme che disciplinano il trasporto internazionale di merci, le imprese che effettuano il trasporto transfrontaliero nel territorio italiano sono iscritte all'Albo nazionale gestori ambientali di cui all'articolo 212. L'iscrizione all'Albo, qualora effettuata per il solo esercizio dei trasporti transfrontalieri, non è subordinata alla prestazione delle garanzie finanziarie di cui al comma 10 del medesimo articolo 212.

4. Con decreto del Ministro dell'ambiente e della tutela del territorio e del mare, di concerto con i Ministri dello sviluppo economico, della salute, dell'economia e delle finanze, delle infrastrutture e dei trasporti, nel rispetto delle norme del regolamento (Ce) n. 1013/2006 sono disciplinati:

a) i criteri per il calcolo degli importi minimi delle garanzie finanziarie da prestare per le spedizioni dei rifiuti, di cui all'articolo 6 del predetto regolamento; tali garanzie sono ridotte del cinquanta per cento per le imprese registrate ai sensi del regolamento (Ce) n. 761/2001, del Parlamento europeo e del Consiglio, del 19 marzo 2001, e del quaranta per cento nel caso di imprese in possesso della certificazione ambientale ai sensi della norma Uni En Iso 14001;

b) le spese amministrative poste a carico dei notificatori ai sensi dell'articolo 29, del regolamento;

c) le specifiche modalità per il trasporto dei rifiuti negli Stati di cui al comma 2.

5. Sino all'adozione del decreto di cui al comma 4, continuano ad applicarsi le disposizioni di cui al decreto del Ministro dell'ambiente 3 settembre 1998, n. 370.

6. Ai sensi e per gli effetti del regolamento (Ce) n. 1013/2006:

a) le autorità competenti di spedizione e di destinazione sono le Regioni e le Province autonome;

b) l'autorità di transito è il Ministero dell'ambiente e della tutela del territorio e del mare;

c) corrispondente è il Ministero dell'ambiente e della tutela del territorio e del mare.

7. Le Regioni e le Province autonome comunicano le informazioni di cui all'articolo 56 del regolamento (Ce) 1013/2006 al Ministero dell'ambiente e della tutela del territorio e del mare per il successivo inoltro alla Commissione dell'Unione europea, nonché, entro il 30 settembre di ogni anno, i dati, riferiti all'anno precedente, previsti dall'articolo 13, comma 3, della Convenzione di Basilea, ratificata con legge 18 agosto 1993, n. 340.

Capo II

Competenze

Articolo 195

Competenze dello Stato

1. Ferme restando le ulteriori competenze statali previste da speciali disposizioni, anche contenute nella parte quarta del presente decreto, spettano allo Stato:

- a) le funzioni di indirizzo e coordinamento necessarie all'attuazione della parte quarta del presente decreto, da esercitare ai sensi dell'articolo 8 della legge 15 marzo 1997, n. 5965 , nei limiti di quanto stabilito dall'articolo 8, comma 6, della legge 5 giugno 2003, n. 131;
- b) la definizione dei criteri generali e delle metodologie per la gestione integrata dei rifiuti;
- b-bis): la definizione di linee guida, sentita la Conferenza unificata di cui all'articolo 8 del decreto legislativo 28 agosto 1997, n. 28166 , sui contenuti minimi delle autorizzazioni rilasciate ai sensi degli articoli 208, 215 e 216;
- b-ter) la definizione di linee guida, sentita la Conferenza Unificata di cui all'articolo 8 del decreto legislativo 28 agosto 1997, n. 28167 , per le attività di recupero energetico dei rifiuti;
- c) l'individuazione delle iniziative e delle misure per prevenire e limitare, anche mediante il ricorso a forme di deposito cauzionale sui beni immessi al consumo, la produzione dei rifiuti, nonché per ridurne la pericolosità;
- d) l'individuazione dei flussi omogenei di produzione dei rifiuti con più elevato impatto ambientale, che presentano le maggiori difficoltà di smaltimento o particolari possibilità di recupero sia per le sostanze impiegate nei prodotti base sia per la quantità complessiva dei rifiuti medesimi;
- e) l'adozione di criteri generali per la redazione di piani di settore per la riduzione, il riciclaggio, il recupero e l'ottimizzazione dei flussi di rifiuti;
- f) l'individuazione, nel rispetto delle attribuzioni costituzionali delle Regioni, degli impianti di recupero e di smaltimento di preminente interesse nazionale da realizzare per la modernizzazione e lo sviluppo del paese; l'individuazione è operata, sentita la Conferenza unificata di cui all'articolo 8 del decreto legislativo 28 agosto 1997, n. 28168 , a mezzo di un programma, adottato con decreto del Presidente del Consiglio dei Ministri su proposta del Ministro dell'ambiente e della tutela del territorio e del mare, e inserito nel Documento di programmazione economico-finanziaria, con indicazione degli stanziamenti necessari per la loro realizzazione. Nell'individuare le infrastrutture e gli insediamenti strategici di cui al presente comma il Governo procede secondo finalità di riequilibrio socio-economico fra le aree del territorio nazionale. Il Governo indica nel disegno di legge finanziaria ai sensi dell'articolo 11, comma 3, lettera i-ter), della legge 5 agosto 1978, n. 46869 , le risorse necessarie, anche ai fini dell'erogazione dei contributi compensativi a favore degli enti locali, che integrano i finanziamenti pubblici, comunitari e privati allo scopo disponibili;
- g) la definizione, nel rispetto delle attribuzioni costituzionali delle Regioni, di un piano nazionale di comunicazione e di conoscenza ambientale. La definizione è operata, sentita la Conferenza unificata di cui all'articolo 8 del decreto legislativo 28 agosto 1997, n. 28170 , a mezzo di un Programma, formulato con decreto del Presidente del Consiglio dei Ministri, su proposta del Ministro dell'ambiente e della tutela del territorio e del mare, inserito nel Documento di programmazione economico-finanziaria, con indicazione degli stanziamenti necessari per la realizzazione;
- h) l'indicazione delle misure atte ad incoraggiare la razionalizzazione della raccolta, della cernita e del riciclaggio dei rifiuti;
- i) l'individuazione delle iniziative e delle azioni, anche economiche, per favorire il riciclaggio e il recupero di rifiuti, nonché per promuovere il mercato dei materiali recuperati dai rifiuti ed il loro impiego da parte delle Pubbliche amministrazioni e dei soggetti economici, anche ai sensi dell'articolo 52, comma 56, lettera a), della legge 28 dicembre 2001, n. 448, e del decreto del Ministro dell'ambiente e della tutela del territorio 8 maggio 2003, n. 203;
- l) l'individuazione di obiettivi di qualità dei servizi di gestione dei rifiuti;
- m) la determinazione di criteri generali, differenziati per i rifiuti urbani e per i rifiuti speciali, ai fini della elaborazione dei piani regionali di cui all'articolo 199 con particolare riferimento alla determinazione, d'intesa con la Conferenza unificata di cui all'articolo 8 del decreto legislativo 28 agosto 1997, n. 28171 , delle linee guida per la individuazione degli Ambiti territoriali ottimali, da costituirsi ai sensi dell'articolo 200, e per il coordinamento dei piani stessi;
- n) la determinazione, relativamente all'assegnazione della concessione del servizio per la gestione integrata dei rifiuti, d'intesa con la Conferenza unificata di cui all'articolo 8 del decreto legislativo 28 agosto 1997, n. 28172 , delle linee guida per la definizione delle gare d'appalto, ed in particolare dei requisiti di ammissione delle imprese, e dei relativi capitolati, anche con riferimento agli elementi economici relativi agli impianti esistenti;
- o) la determinazione, d'intesa con la Conferenza unificata di cui all'articolo 8 del decreto legislativo 28 agosto 1997, n. 28173 , delle linee guida inerenti le forme ed i modi della cooperazione fra gli enti locali, anche con riferimento alla riscossione della tariffa sui rifiuti urbani ricadenti nel medesimo ambito territoriale ottimale, secondo criteri di trasparenza, efficacia ed economicità;
- p) l'indicazione dei criteri generali relativi alle caratteristiche delle aree non idonee alla localizzazione degli impianti di smaltimento dei rifiuti;
- q) l'indicazione dei criteri generali , ivi inclusa l'emanazione di specifiche linee guida, per l'organizzazione e l'attuazione della raccolta differenziata dei rifiuti urbani;
- r) la determinazione, d'intesa con la Conferenza unificata di cui all'articolo 8 del decreto legislativo 28 agosto 1997, n. 28174 , delle linee guida, dei criteri generali e degli standard di bonifica dei siti inquinati, nonché la determinazione dei criteri per individuare gli interventi di bonifica che, in relazione al rilievo dell'impatto sull'ambiente connesso all'estensione dell'area interessata, alla quantità e pericolosità degli inquinanti presenti, rivestono interesse nazionale;
- s) la determinazione delle metodologie di calcolo e la definizione di materiale riciclato per l'attuazione dell'articolo 196, comma 1, lettera p);
- t) l'adeguamento della parte quarta del presente decreto alle direttive, alle decisioni ed ai regolamenti dell'Unione europea.

2. Sono inoltre di competenza dello Stato:

- a) l'indicazione dei criteri e delle modalità di adozione, secondo principi di unitarietà, completezza e coordinamento, delle norme tecniche per la gestione dei rifiuti, dei rifiuti pericolosi e di specifiche tipologie di rifiuti, con riferimento anche ai relativi sistemi di accreditamento e di certificazione ai sensi dell'articolo 178, comma 5;
- b) l'adozione delle norme e delle condizioni per l'applicazione delle procedure semplificate di cui agli articoli 214, 215 e 216, ivi comprese le linee guida contenenti la specificazione della relazione da allegare alla comunicazione prevista da tali articoli;
- c) la determinazione dei limiti di accettabilità e delle caratteristiche chimiche, fisiche e biologiche di talune sostanze contenute nei rifiuti in relazione a specifiche utilizzazioni degli stessi;
- d) la determinazione e la disciplina delle attività di recupero dei prodotti di amianto e dei beni e dei prodotti contenenti amianto, mediante decreto del Ministro dell'ambiente e della tutela del territorio e del mare, di concerto con il Ministro della salute e con il Ministro delle attività produttive;
- e) la determinazione dei criteri qualitativi e quali-quantitativi per l'assimilazione, ai fini della raccolta e dello smaltimento, dei rifiuti speciali e dei rifiuti urbani. Con decreto del Ministro dell'ambiente e della tutela del territorio e del mare, d'intesa con il Ministro dello sviluppo economico, sono definiti, entro novanta giorni, i criteri per l'assimilabilità ai rifiuti urbani.
- f) la definizione dei metodi, delle procedure e degli standard per il campionamento e l'analisi dei rifiuti;
- g) la determinazione dei requisiti e delle capacità tecniche e finanziarie per l'esercizio delle attività di gestione dei rifiuti, ivi compresi i criteri generali per la determinazione delle garanzie finanziarie in favore delle Regioni, con particolare riferimento a quelle dei soggetti obbligati all'iscrizione all'Albo di cui all'articolo 212, secondo la modalità di cui al comma 9 dello stesso articolo;
- h) la definizione del modello e dei contenuti del formulario di cui all'articolo 193 e la regolamentazione del trasporto dei rifiuti;

- i) l'individuazione delle tipologie di rifiuti che per comprovate ragioni tecniche, ambientali ed economiche possono essere smaltiti direttamente in discarica;
- l) l'adozione di un modello uniforme del registro di cui all'articolo 190 e la definizione delle modalità di tenuta dello stesso, nonché l'individuazione degli eventuali documenti sostitutivi del registro stesso;
- m) l'individuazione dei rifiuti elettrici ed elettronici, di cui all'articolo 227, comma 1, lettera a);
- n) l'aggiornamento degli allegati alla Parte quarta del presente decreto;
- o) l'adozione delle norme tecniche, delle modalità e delle condizioni di utilizzo del prodotto ottenuto mediante compostaggio, con particolare riferimento all'utilizzo agronomico come fertilizzante, ai sensi del decreto legislativo 29 aprile 2010, n. 75, e del prodotto di qualità ottenuto mediante compostaggio da rifiuti organici selezionati alla fonte con raccolta differenziata;
- p) l'autorizzazione allo smaltimento di rifiuti nelle acque marine, in conformità alle disposizioni stabilite dalle norme comunitarie e dalle convenzioni internazionali vigenti in materia, rilasciata dal Ministro dell'ambiente e della tutela del territorio e del mare, su proposta dell'autorità marittima nella cui zona di competenza si trova il porto più vicino al luogo dove deve essere effettuato lo smaltimento ovvero si trova il porto da cui parte la nave con il carico di rifiuti da smaltire;
- q) l'individuazione della misura delle sostanze assorbenti e neutralizzanti, previamente testate da università o istituti specializzati, di cui devono dotarsi gli impianti destinati allo stoccaggio, ricarica, manutenzione, deposito e sostituzione di accumulatori, al fine di prevenire l'inquinamento del suolo, del sottosuolo e di evitare danni alla salute e all'ambiente derivanti dalla fuoriuscita di acido, tenuto conto della dimensione degli impianti, del numero degli accumulatori e del rischio di sversamento connesso alla tipologia dell'attività esercitata;
- r) l'individuazione e la disciplina, nel rispetto delle norme comunitarie ed anche in deroga alle disposizioni della Parte quarta del presente decreto, di forme di semplificazione degli adempimenti amministrativi per la raccolta e il trasporto di specifiche tipologie di rifiuti destinati al recupero e conferiti direttamente dagli utenti finali dei beni che originano i rifiuti ai produttori, ai distributori, a coloro che svolgono attività di installazione e manutenzione presso le utenze domestiche dei beni stessi o ad impianti autorizzati alle operazioni di recupero di cui alle voci R2, R3, R4, R5, R6 e R9 dell'allegato C alla Parte quarta del presente decreto, da adottarsi con decreto del Ministro dell'ambiente e della tutela del territorio e del mare entro tre mesi dalla data di entrata in vigore della presente disciplina;
- s) la riorganizzazione del Catasto dei rifiuti;
- t) predisposizione di linee guida per l'individuazione di una codifica omogenea per le operazioni di recupero e smaltimento da inserire nei provvedimenti autorizzativi da parte delle autorità competenti, anche in conformità a quanto disciplinato in materia dalla direttiva 2008/12/Ce, e sue modificazioni;
- u) individuazione dei contenuti tecnici minimi da inserire nei provvedimenti autorizzativi di cui agli articoli 208, 209, 211;
- v) predisposizione di linee guida per l'individuazione delle procedure analitiche, dei criteri e delle metodologie per la classificazione dei rifiuti pericolosi ai sensi dell'allegato D della parte quarta del presente decreto.
- 3.** Salvo che non sia diversamente disposto dalla parte quarta del presente decreto, le funzioni di cui al comma 1 sono esercitate ai sensi della legge 23 agosto 1988, n. 40079, su proposta del Ministro dell'ambiente e della tutela del territorio e del mare, di concerto con i Ministri delle attività produttive, della salute e dell'interno, sentite la Conferenza unificata di cui all'articolo 8 del decreto legislativo 28 agosto 1997, n. 28180, le Regioni e le Province autonome di Trento e di Bolzano.
- 4.** Salvo che non sia diversamente disposto dalla parte quarta del presente decreto, le norme regolamentari e tecniche di cui al comma 2 sono adottate, ai sensi dell'articolo 17, comma 3, della legge 23 agosto 1988, n. 40081, con decreti del Ministro dell'ambiente e della tutela del territorio e del mare, di concerto con i Ministri delle attività produttive, della salute e dell'interno, nonché, quando le predette norme riguardino i rifiuti agricoli ed il trasporto dei rifiuti, di concerto, rispettivamente, con i Ministri delle politiche agricole e forestali e delle infrastrutture e dei trasporti.
- 5.** Fatto salvo quanto previsto dal decreto legislativo 31 marzo 1998, n. 11282, ai fini della sorveglianza e dell'accertamento degli illeciti in violazione della normativa in materia di rifiuti nonché della repressione dei traffici illeciti e degli smaltimenti illegali dei rifiuti provvedono il Comando carabinieri tutela ambiente (Ccta) e il Corpo delle Capitanerie di porto; può altresì intervenire il Corpo forestale dello Stato e possono concorrere la Guardia di finanza e la Polizia di Stato.

Articolo 196

Competenze delle Regioni

- 1.** Sono di competenza delle Regioni, nel rispetto dei principi previsti dalla normativa vigente e dalla parte quarta del presente decreto, ivi compresi quelli di cui all'articolo 195:
- a) la predisposizione, l'adozione e l'aggiornamento, sentiti le Province, i Comuni e le autorità d'ambito, dei piani regionali di gestione dei rifiuti, di cui all'articolo 199;
- b) la regolamentazione delle attività di gestione dei rifiuti, ivi compresa la raccolta differenziata dei rifiuti urbani, anche pericolosi, secondo un criterio generale di separazione dei rifiuti di provenienza alimentare e degli scarti di prodotti vegetali e animali o comunque ad alto tasso di umidità dai restanti rifiuti;
- c) l'elaborazione, l'approvazione e l'aggiornamento dei piani per la bonifica di aree inquinate di propria competenza;
- d) l'approvazione dei progetti di nuovi impianti per la gestione di rifiuti, anche pericolosi, e l'autorizzazione alle modifiche degli impianti esistenti, fatte salve le competenze statali di cui all'articolo 195, comma 1, lettera f), e di cui all'articolo 7, comma 4-bis;
- e) l'autorizzazione all'esercizio delle operazioni di smaltimento e recupero di rifiuti, anche pericolosi, fatte salve le competenze statali di cui all'articolo 7, comma 4-bis;
- f) le attività in materia di spedizioni transfrontaliere dei rifiuti che il regolamento (Cee) n. 259/93 del 1° febbraio 1993 attribuisce alle autorità competenti di spedizione e di destinazione;
- g) la delimitazione, nel rispetto delle linee guida generali di cui all'articolo 195, comma 1, lettera m), degli ambiti territoriali ottimali per la gestione dei rifiuti urbani e assimilati;
- h) la redazione di linee guida ed i criteri per la predisposizione e l'approvazione dei progetti di bonifica e di messa in sicurezza, nonché l'individuazione delle tipologie di progetti non soggetti ad autorizzazione, nel rispetto di quanto previsto all'articolo 195, comma 1, lettera r);
- i) la promozione della gestione integrata dei rifiuti;
- l) l'incentivazione alla riduzione della produzione dei rifiuti ed al recupero degli stessi;
- m) la specificazione dei contenuti della relazione da allegare alla comunicazione di cui agli articoli 214, 215, e 216, nel rispetto di linee guida elaborate ai sensi dell'articolo 195, comma 2, lettera b);
- n) la definizione di criteri per l'individuazione, da parte delle Province, delle aree non idonee alla localizzazione degli impianti di smaltimento e di recupero dei rifiuti, nel rispetto dei criteri generali indicati nell'articolo 195, comma 1, lettera p);
- o) la definizione dei criteri per l'individuazione dei luoghi o impianti idonei allo smaltimento e la determinazione, nel rispetto delle norme tecniche di cui all'articolo 195, comma 2, lettera a), di disposizioni speciali per rifiuti di tipo particolare;
- p) l'adozione, sulla base di metodologia di calcolo e di criteri stabiliti da apposito decreto del Ministro dell'ambiente e della tutela del territorio e del mare, di concerto con i Ministri delle attività produttive e della salute, sentito il Ministro per gli affari regionali, da emanarsi entro sessanta giorni dalla data di entrata in vigore della parte quarta del presente decreto, delle disposizioni occorrenti affinché gli enti pubblici e le società a prevalente capitale pubblico, anche di gestione dei servizi, coprano il proprio fabbisogno annuale di manufatti e beni, indicati nel medesimo decreto, con una quota di prodotti ottenuti da materiale riciclato non inferiore al 30 per cento del fabbisogno medesimo. A tal fine i predetti soggetti inseriscono nei bandi di gara o di selezione per l'aggiudicazione apposite clausole

di preferenza, a parità degli altri requisiti e condizioni. Sino all'emanazione del predetto decreto continuano ad applicarsi le disposizioni di cui al decreto del Ministro dell'ambiente e della tutela del territorio 8 maggio 2003, n. 203, e successive circolari di attuazione. Restano ferme, nel frattempo, le disposizioni regionali esistenti.

2. Per l'esercizio delle funzioni di cui al comma 1 le Regioni si avvalgono anche delle Agenzie regionali per la protezione dell'ambiente.

3. Le Regioni privilegiano la realizzazione di impianti di smaltimento e recupero dei rifiuti in aree industriali, compatibilmente con le caratteristiche delle aree medesime, incentivando le iniziative di autosmaltimento. Tale disposizione non si applica alle discariche.

Articolo 197

Competenze delle Province

1. In attuazione dell'articolo 19 del decreto legislativo 18 agosto 2000, n. 26783 , alle Province competono in linea generale le funzioni amministrative concernenti la programmazione ed organizzazione del recupero e dello smaltimento dei rifiuti a livello provinciale, da esercitarsi con le risorse umane, strumentali e finanziarie disponibili a legislazione vigente, ed in particolare:

a) il controllo e la verifica degli interventi di bonifica ed il monitoraggio ad essi conseguenti;

b) il controllo periodico su tutte le attività di gestione, di intermediazione e di commercio dei rifiuti, ivi compreso l'accertamento delle violazioni delle disposizioni di cui alla parte quarta del presente decreto;

c) la verifica ed il controllo dei requisiti previsti per l'applicazione delle procedure semplificate, con le modalità di cui agli articoli 214, 215, e 216;

d) l'individuazione, sulla base delle previsioni del piano territoriale di coordinamento di cui all'articolo 20, comma 2, del decreto legislativo 18 agosto 2000, n. 26784 , ove già adottato, e delle previsioni di cui all'articolo 199, comma 3, lettere d) e h), nonché sentiti l'autorità d'ambito ed i Comuni, delle zone idonee alla localizzazione degli impianti di smaltimento dei rifiuti, nonché delle zone non idonee alla localizzazione di impianti di recupero e di smaltimento dei rifiuti.

2. Ai fini dell'esercizio delle proprie funzioni le Province possono avvalersi, mediante apposite convenzioni, di organismi pubblici, ivi incluse le Agenzie regionali per la protezione dell'ambiente (Arpa), con specifiche esperienze e competenze tecniche in materia, fermo restando quanto previsto dagli articoli 214, 215 e 216 in tema di procedure semplificate.

3. Gli addetti al controllo sono autorizzati ad effettuare ispezioni, verifiche e prelievi di campioni all'interno di stabilimenti, impianti o imprese che producono o che svolgono attività di gestione dei rifiuti. Il segreto industriale non può essere opposto agli addetti al controllo, che sono, a loro volta, tenuti all'obbligo della riservatezza ai sensi della normativa vigente.

4. Il personale appartenente al Comando carabinieri tutela ambiente (Ccta) è autorizzato ad effettuare le ispezioni e le verifiche necessarie ai fini dell'espletamento delle funzioni di cui all'articolo 8 della legge 8 luglio 1986, n. 349, istitutiva del Ministero dell'ambiente.

5. Nell'ambito delle competenze di cui al comma 1, le Province sottopongono ad adeguati controlli periodici gli enti e le imprese che producono rifiuti pericolosi, le imprese che raccolgono e trasportano rifiuti a titolo professionale, gli stabilimenti e le imprese che smaltiscono o recuperano rifiuti, curando, in particolare, che vengano effettuati adeguati controlli periodici sulle attività sottoposte alle procedure semplificate di cui agli articoli 214, 215, e 216 e che i controlli concernenti la raccolta ed il trasporto di rifiuti pericolosi riguardino, in primo luogo, l'origine e la destinazione dei rifiuti.

5-bis. Le Province, nella programmazione delle ispezioni e controlli di cui al presente articolo, possono tenere conto, nella determinazione della frequenza degli stessi, delle registrazioni ottenute dai destinatari nell'ambito del sistema comunitario di ecogestione e audit (Emas).

6. Restano ferme le altre disposizioni vigenti in materia di vigilanza e controllo previste da disposizioni speciali.

Articolo 198

Competenze dei Comuni

1. I Comuni concorrono, nell'ambito delle attività svolte a livello degli ambiti territoriali ottimali di cui all'articolo 200 e con le modalità ivi previste, alla gestione dei rifiuti urbani ed assimilati. Sino all'inizio delle attività del soggetto aggiudicatario della gara ad evidenza pubblica indetta dall'autorità d'ambito ai sensi dell'articolo 202, i Comuni continuano la gestione dei rifiuti urbani e dei rifiuti assimilati avviati allo smaltimento in regime di privativa nelle forme di cui all'articolo 113, comma 5, del decreto legislativo 18 agosto 2000, n. 267.

2. I Comuni concorrono a disciplinare la gestione dei rifiuti urbani con appositi regolamenti che, nel rispetto dei principi di trasparenza, efficienza, efficacia ed economicità e in coerenza con i piani d'ambito adottati ai sensi dell'articolo 201, comma 3, stabiliscono in particolare:

a) le misure per assicurare la tutela igienico-sanitaria in tutte le fasi della gestione dei rifiuti urbani;

b) le modalità del servizio di raccolta e trasporto dei rifiuti urbani;

c) le modalità del conferimento, della raccolta differenziata e del trasporto dei rifiuti urbani ed assimilati al fine di garantire una distinta gestione delle diverse frazioni di rifiuti e promuovere il recupero degli stessi;

d) le norme atte a garantire una distinta ed adeguata gestione dei rifiuti urbani pericolosi e dei rifiuti da esumazione ed estumulazione di cui all'articolo 184, comma 2, lettera f);

e) le misure necessarie ad ottimizzare le forme di conferimento, raccolta e trasporto dei rifiuti primari di imballaggio in sinergia con altre frazioni merceologiche, fissando standard minimi da rispettare;

f) le modalità di esecuzione della pesata dei rifiuti urbani prima di inviarli al recupero e allo smaltimento;

g) l'assimilazione, per qualità e quantità, dei rifiuti speciali non pericolosi ai rifiuti urbani, secondo i criteri di cui all'articolo 195, comma 2, lettera e), ferme restando le definizioni di cui all'articolo 184, comma 2, lettere c) e d).

3. I Comuni sono tenuti a fornire alla Regione, alla Provincia ed alle autorità d'ambito tutte le informazioni sulla gestione dei rifiuti urbani da esse richieste.

4. I Comuni sono altresì tenuti ad esprimere il proprio parere in ordine all'approvazione dei progetti di bonifica dei siti inquinati rilasciata dalle Regioni.

Capo III

Servizio di gestione integrata dei rifiuti

Articolo 199

Piani regionali

1. Le Regioni, sentite le Province, i Comuni e, per quanto riguarda i rifiuti urbani, le Autorità d'ambito di cui all'articolo 201, nel rispetto dei principi e delle finalità di cui agli articoli 177, 178, 179, 180, 181, 182 e 182-bis ed in conformità ai criteri generali stabiliti dall'articolo 195, comma 1, lettera m), ed a quelli previsti dal presente articolo, predispongono e adottano piani regionali di gestione dei rifiuti. Per l'approvazione dei piani regionali si applica la procedura di cui alla Parte II del presente decreto in materia di Vas. Presso i medesimi uffici sono inoltre rese disponibili informazioni relative alla partecipazione del pubblico al procedimento e alle motivazioni sulle quali si è fondata la decisione, anche in relazione alle osservazioni scritte presentate.

2. I piani di gestione dei rifiuti di cui al comma 1 comprendono l'analisi della gestione dei rifiuti esistente nell'ambito geografico interessato, le misure da adottare per migliorare l'efficacia ambientale delle diverse operazioni di gestione dei rifiuti, nonché una valutazione del modo in cui i piani contribuiscono all'attuazione degli obiettivi e delle disposizioni della Parte quarta del presente decreto.

3. I piani regionali di gestione dei rifiuti prevedono inoltre:

a) tipo, quantità e fonte dei rifiuti prodotti all'interno del territorio, suddivisi per ambito territoriale ottimale per quanto riguarda i rifiuti urbani, rifiuti che saranno prevedibilmente spediti da o verso il territorio nazionale e valutazione dell'evoluzione futura dei flussi di rifiuti, nonché la fissazione degli obiettivi di raccolta differenziata da raggiungere a livello regionale, fermo restando quanto disposto dall'articolo 205;

b) i sistemi di raccolta dei rifiuti e impianti di smaltimento e recupero esistenti, inclusi eventuali sistemi speciali per oli usati, rifiuti pericolosi o flussi di rifiuti disciplinati da una normativa comunitaria specifica;

c) una valutazione della necessità di nuovi sistemi di raccolta, della chiusura degli impianti esistenti per i rifiuti, di ulteriori infrastrutture per gli impianti per i rifiuti in conformità del principio di autosufficienza e prossimità di cui agli articoli 181, 182 e 182-bis e se necessario degli investimenti correlati;

d) informazioni sui criteri di riferimento per l'individuazione dei siti e la capacità dei futuri impianti di smaltimento o dei grandi impianti di recupero, se necessario;

e) politiche generali di gestione dei rifiuti, incluse tecnologie e metodi di gestione pianificata dei rifiuti, o altre politiche per i rifiuti che pongono problemi particolari di gestione;

f) la delimitazione di ogni singolo ambito territoriale ottimale sul territorio regionale, nel rispetto delle linee guida di cui all'articolo 195, comma 1, lettera m);

g) il complesso delle attività e dei fabbisogni degli impianti necessari a garantire la gestione dei rifiuti urbani secondo criteri di trasparenza, efficacia, efficienza, economicità e autosufficienza della gestione dei rifiuti urbani non pericolosi all'interno di ciascuno degli ambiti territoriali ottimali di cui all'articolo 200, nonché ad assicurare lo smaltimento e il recupero dei rifiuti speciali in luoghi prossimi a quelli di produzione al fine di favorire la riduzione della movimentazione di rifiuti;

h) la promozione della gestione dei rifiuti per ambiti territoriali ottimali, attraverso strumenti quali una adeguata disciplina delle incentivazioni, prevedendo per gli ambiti più meritevoli, tenuto conto delle risorse disponibili a legislazione vigente, una maggiorazione di contributi; a tal fine le Regioni possono costituire nei propri bilanci un apposito fondo;

i) la stima dei costi delle operazioni di recupero e di smaltimento dei rifiuti urbani;

l) i criteri per l'individuazione, da Parte delle Province, delle aree non idonee alla localizzazione degli impianti di recupero e smaltimento dei rifiuti nonché per l'individuazione dei luoghi o impianti adatti allo smaltimento dei rifiuti, nel rispetto dei criteri generali di cui all'articolo 195, comma 1, lettera p);

m) le iniziative volte a favorire, il riutilizzo, il riciclaggio ed il recupero dai rifiuti di materiale ed energia, ivi incluso il recupero e lo smaltimento dei rifiuti che ne derivino;

n) le misure atte a promuovere la regionalizzazione della raccolta, della cernita e dello smaltimento dei rifiuti urbani;

o) la determinazione, nel rispetto delle norme tecniche di cui all'articolo 195, comma 2, lettera a), di disposizioni speciali per specifiche tipologie di rifiuto;

p) le prescrizioni in materia di prevenzione e gestione degli imballaggi e rifiuti di imballaggio di cui all'articolo 225, comma 6;

q) il programma per la riduzione dei rifiuti biodegradabili da collocare in discarica di cui all'articolo 5 del decreto legislativo 13 gennaio 2003, n. 36;

r) un programma di prevenzione della produzione dei rifiuti, elaborato sulla base del programma nazionale di prevenzione dei rifiuti di cui all'articolo 180, che descriva le misure di prevenzione esistenti e fissi ulteriori misure adeguate. Il programma fissa anche gli obiettivi di prevenzione. Le misure e gli obiettivi sono finalizzati a dissociare la crescita economica dagli impatti ambientali connessi alla produzione dei rifiuti. Il programma deve contenere specifici parametri qualitativi e quantitativi per le misure di prevenzione al fine di monitorare e valutare i progressi realizzati, anche mediante la fissazione di indicatori.

4. Il piano di gestione dei rifiuti può contenere, tenuto conto del livello e della copertura geografica dell'area oggetto di pianificazione, i seguenti elementi:

a) aspetti organizzativi connessi alla gestione dei rifiuti;

b) valutazione dell'utilità e dell'idoneità del ricorso a strumenti economici e di altro tipo per la soluzione di problematiche riguardanti i rifiuti, tenuto conto della necessità di continuare ad assicurare il buon funzionamento del mercato interno;

c) campagne di sensibilizzazione e diffusione di informazioni destinate al pubblico in generale o a specifiche categorie di consumatori.

5. Il piano regionale di gestione dei rifiuti è coordinato con gli altri strumenti di pianificazione di competenza regionale previsti dalla normativa vigente.

6. Costituiscono parte integrante del piano regionale i piani per la bonifica delle aree inquinate che devono prevedere:

a) l'ordine di priorità degli interventi, basato su un criterio di valutazione del rischio elaborato dall'Istituto Superiore per la protezione e la ricerca ambientale (Ispra);

b) l'individuazione dei siti da bonificare e delle caratteristiche generali degli inquinamenti presenti;

c) le modalità degli interventi di bonifica e risanamento ambientale, che privilegino prioritariamente l'impiego di materiali provenienti da attività di recupero di rifiuti urbani;

d) la stima degli oneri finanziari;

e) le modalità di smaltimento dei materiali da asportare.

7. L'approvazione del piano regionale o il suo adeguamento è requisito necessario per accedere ai finanziamenti nazionali.

8. La Regione approva o adegua il piano entro il 12 dicembre 2013. Fino a tale momento, restano in vigore i piani regionali vigenti.

9. In caso di inutile decorso del termine di cui al comma 8 e di accertata inattività nell'approvare o adeguare il piano, il Presidente del Consiglio dei Ministri, su proposta del Ministro dell'ambiente e tutela del territorio e del mare, ai sensi dell'articolo 5, comma 1, del decreto legislativo 31 marzo 1998, n. 11286, diffida gli organi regionali competenti a provvedere entro un congruo termine e, in caso di ulteriore inerzia, adotta, in via sostitutiva, i provvedimenti necessari alla elaborazione e approvazione o adeguamento del piano regionale.

10. Le Regioni, sentite le Province interessate, d'intesa tra loro o singolarmente, per le finalità di cui alla Parte quarta del presente decreto provvedono alla valutazione della necessità dell'aggiornamento del piano almeno ogni sei anni, nonché alla programmazione degli interventi attuativi occorrenti in conformità alle procedure e nei limiti delle risorse previste dalla normativa vigente.

11. Le Regioni e le Province autonome comunicano tempestivamente al Ministero dell'ambiente e della tutela del territorio e del mare l'adozione o la revisione dei piani di gestione e dei programmi di prevenzione dei rifiuti di cui al presente articolo, al fine del successivo invio degli stessi alla Commissione europea.

12. Le Regioni e le Province autonome assicurano la pubblicazione dei piani e dei programmi di cui al presente articolo, anche attraverso l'inserimento degli stessi sul sito Web della Regione o della Provincia autonoma.

13. Dall'attuazione del presente articolo non devono derivare nuovi o maggiori oneri a carico della finanza pubblica.

Articolo 200

Organizzazione territoriale del servizio di gestione integrata dei rifiuti urbani

1. La gestione dei rifiuti urbani è organizzata sulla base di ambiti territoriali ottimali, di seguito anche denominati Ato, delimitati dal piano regionale di cui all'articolo 199, nel rispetto delle linee guida di cui all'articolo 195, comma 1, lettere m), n) ed o), e secondo i seguenti criteri:

- a) superamento della frammentazione delle gestioni attraverso un servizio di gestione integrata dei rifiuti;
- b) conseguimento di adeguate dimensioni gestionali, definite sulla base di parametri fisici, demografici, tecnici e sulla base delle ripartizioni politico amministrative;
- c) adeguata valutazione del sistema stradale e ferroviario di comunicazione al fine di ottimizzare i trasporti all'interno dell'Ato;
- d) valorizzazione di esigenze comuni e affinità nella produzione e gestione dei rifiuti;
- e) ricognizione di impianti di gestione di rifiuti già realizzati e funzionanti;
- f) considerazione delle precedenti delimitazioni affinché i nuovi Ato si discostino dai precedenti solo sulla base di motivate esigenze di efficacia, efficienza ed economicità.

2. Le Regioni, sentite le Province ed i Comuni interessati, nell'ambito delle attività di programmazione e di pianificazione di loro competenza, entro il termine di sei mesi dalla data di entrata in vigore della parte quarta del presente decreto, provvedono alla delimitazione degli ambiti territoriali ottimali, nel rispetto delle linee guida di cui all'articolo 195, comma 1, lettera m). Il provvedimento è comunicato alle Province ed ai Comuni interessati.

3. Le Regioni interessate, d'intesa tra loro, delimitano gli Ato qualora essi siano ricompresi nel territorio di due o più Regioni.

4. Le Regioni disciplinano il controllo, anche in forma sostitutiva, delle operazioni di gestione dei rifiuti, della funzionalità dei relativi impianti e del rispetto dei limiti e delle prescrizioni previsti dalle relative autorizzazioni.

5. Le città o gli agglomerati di Comuni, di dimensioni maggiori di quelle medie di un singolo ambito, possono essere suddivisi tenendo conto dei criteri di cui al comma 1.

6. I singoli Comuni entro trenta giorni dalla comunicazione di cui al comma 2 possono presentare motivate e documentate richieste di modifica all'assegnazione ad uno specifico ambito territoriale e di spostamento in un ambito territoriale diverso, limitrofo a quello di assegnazione.

7. Le Regioni possono adottare modelli alternativi o in deroga al modello degli ambiti territoriali ottimali laddove predispongano un piano regionale dei rifiuti che dimostri la propria adeguatezza rispetto agli obiettivi strategici previsti dalla normativa vigente, con particolare riferimento ai criteri generali e alle linee guida riservati, in materia, allo Stato ai sensi dell'articolo 195.

Articolo 201

Disciplina del servizio di gestione integrata dei rifiuti urbani

Articolo 202

Affidamento del servizio

1. L'autorità d'ambito aggiudica il servizio di gestione integrata dei rifiuti urbani

2. I soggetti partecipanti alla gara devono formulare, con apposita relazione tecnico-illustrativa allegata all'offerta, proposte di miglioramento della gestione, di riduzione delle quantità di rifiuti da smaltire e di miglioramento dei fattori ambientali, proponendo un proprio piano di riduzione dei corrispettivi per la gestione al raggiungimento di obiettivi autonomamente definiti.

3. Nella valutazione delle proposte si terrà conto, in particolare, del peso che graverà sull'utente sia in termini economici, sia di complessità delle operazioni a suo carico.

4. Gli impianti e le altre dotazioni patrimoniali di proprietà degli enti locali già esistenti al momento dell'assegnazione del servizio sono conferiti in comodato ai soggetti affidatari del medesimo servizio.

5. I nuovi impianti vengono realizzati dal soggetto affidatario del servizio o direttamente, ai sensi dell'articolo 113, comma 5-ter, del decreto legislativo 18 agosto 2000, n. 267, ove sia in possesso dei requisiti prescritti dalla normativa vigente, o mediante il ricorso alle procedure di cui alla legge 11 febbraio 1994, n. 109, ovvero secondo lo schema della finanza di progetto di cui agli articoli 37-bis e seguenti della predetta legge n. 109 del 1994.

6. Il personale che, alla data del 31 dicembre 2005 o comunque otto mesi prima dell'affidamento del servizio, appartenga alle amministrazioni comunali, alle aziende ex municipalizzate o consortili e alle imprese private, anche cooperative, che operano nel settore dei servizi comunali per la gestione dei rifiuti sarà soggetto, ferma restando la risoluzione del rapporto di lavoro, al passaggio diretto ed immediato al nuovo gestore del servizio integrato dei rifiuti, con la salvaguardia delle condizioni contrattuali, collettive e individuali, in atto. Nel caso di passaggio di dipendenti di enti pubblici e di ex aziende municipalizzate o consortili e di imprese private, anche cooperative, al gestore del servizio integrato dei rifiuti urbani, si applica, ai sensi dell'articolo 31 del decreto legislativo 30 marzo 2001, n. 16594, la disciplina del trasferimento del ramo di azienda di cui all'articolo 2112 del Codice civile⁹⁵.

Articolo 203

Schema tipo di contratto di servizio

1. I rapporti tra le autorità d'ambito e i soggetti affidatari del servizio integrato sono regolati da contratti di servizio, da allegare ai capitolati di gara, conformi ad uno schema tipo adottato dalle Regioni in conformità ai criteri ed agli indirizzi di cui all'articolo 195, comma 1, lettere m), n) ed o).

2. Lo schema tipo prevede:

- a) il regime giuridico prescelto per la gestione del servizio;
- b) l'obbligo del raggiungimento dell'equilibrio economico-finanziario della gestione;
- c) la durata dell'affidamento, comunque non inferiore a quindici anni;
- d) i criteri per definire il piano economico-finanziario per la gestione integrata del servizio;
- e) le modalità di controllo del corretto esercizio del servizio;
- f) i principi e le regole generali relativi alle attività ed alle tipologie di controllo, in relazione ai livelli del servizio ed al corrispettivo, le modalità, i termini e le procedure per lo svolgimento del controllo e le caratteristiche delle strutture organizzative all'uopo preposte;
- g) gli obblighi di comunicazione e trasmissione di dati, informazioni e documenti del gestore e le relative sanzioni;
- h) le penali, le sanzioni in caso di inadempimento e le condizioni di risoluzione secondo i principi del Codice civile, diversificate a seconda della tipologia di controllo;
- i) il livello di efficienza e di affidabilità del servizio da assicurare all'utenza, anche con riferimento alla manutenzione degli impianti;
- l) la facoltà di riscatto secondo i principi di cui al titolo I, capo II, del regolamento approvato con decreto del Presidente della Repubblica 4 ottobre 1986, n. 90296;

- m) l'obbligo di riconsegna delle opere, degli impianti e delle altre dotazioni patrimoniali strumentali all'erogazione del servizio in condizioni di efficienza ed in buono stato di conservazione;
- n) idonee garanzie finanziarie e assicurative;
- o) i criteri e le modalità di applicazione delle tariffe determinate dagli enti locali e del loro aggiornamento, anche con riferimento alle diverse categorie di utenze.
- p) l'obbligo di applicazione al personale, non dipendente da amministrazioni pubbliche, da parte del gestore del servizio integrato dei rifiuti, del contratto collettivo nazionale di lavoro del settore dell'igiene ambientale, stipulato dalle organizzazioni sindacali comparativamente più rappresentative, anche in conformità a quanto previsto dalla normativa in materia attualmente vigente.
- 3.** Ai fini della definizione dei contenuti dello schema tipo di cui al comma 2, le autorità d'ambito operano la ricognizione delle opere ed impianti esistenti, trasmettendo alla Regione i relativi dati. Le autorità d'ambito inoltre, ai medesimi fini, definiscono le procedure e le modalità, anche su base pluriennale, per il conseguimento degli obiettivi previsti dalla parte quarta del presente decreto ed elaborano, sulla base dei criteri e degli indirizzi fissati dalle Regioni, un piano d'ambito comprensivo di un programma degli interventi necessari, accompagnato da un piano finanziario e dal connesso modello gestionale ed organizzativo. Il piano finanziario indica, in particolare, le risorse disponibili, quelle da reperire, nonché i proventi derivanti dall'applicazione della tariffa sui rifiuti per il periodo considerato.

Articolo 204

Gestioni esistenti

- 1.** I soggetti che esercitano il servizio, anche in economia, alla data di entrata in vigore della parte quarta del presente decreto, continuano a gestirlo fino alla istituzione e organizzazione del servizio di gestione integrata dei rifiuti da parte delle autorità d'ambito.
- 2.** In relazione alla scadenza del termine di cui al comma 15-bis dell'articolo 113 del decreto legislativo 18 agosto 2000, n. 267, l'autorità d'ambito dispone i nuovi affidamenti, nel rispetto delle disposizioni di cui alla parte quarta del presente decreto, entro nove mesi dall'entrata in vigore della medesima parte quarta.
- 3.** Qualora l'autorità d'ambito non provveda agli adempimenti di cui ai commi 1 e 2 nei termini ivi stabiliti, il Presidente della Giunta regionale esercita, dandone comunicazione al Ministro dell'ambiente e della tutela del territorio e del mare, i poteri sostitutivi, nominando un commissario "ad acta" che avvia entro quarantacinque giorni le procedure di affidamento, determinando le scadenze dei singoli adempimenti procedurali. Qualora il commissario regionale non provveda nei termini così stabiliti, spettano al Ministro dell'ambiente e della tutela del territorio e del mare i poteri sostitutivi preordinati al completamento della procedura di affidamento.⁹⁸
- 4.** Alla scadenza, ovvero alla anticipata risoluzione, delle gestioni di cui al comma 1, i beni e gli impianti delle imprese già concessionarie sono trasferiti direttamente all'Ente locale concedente nei limiti e secondo le modalità previste dalle rispettive convenzioni di affidamento.

Articolo 205

Misure per incrementare la raccolta differenziata

- 1.** Fatto salvo quanto previsto al comma 1-bis, in ogni ambito territoriale ottimale deve essere assicurata una raccolta differenziata dei rifiuti urbani pari alle seguenti percentuali minime di rifiuti prodotti:
- a) almeno il trentacinque per cento entro il 31 dicembre 2006;
- b) almeno il quarantacinque per cento entro il 31 dicembre 2008;
- c) almeno il sessantacinque per cento entro il 31 dicembre 2012.⁹⁹
- 1-bis.** Nel caso in cui, dal punto di vista tecnico, ambientale ed economico, non sia realizzabile raggiungere gli obiettivi di cui al comma 1, il comune può richiedere al Ministro dell'ambiente e della tutela del territorio e del mare una deroga al rispetto degli obblighi di cui al medesimo comma 1. Verificata la sussistenza dei requisiti stabiliti al primo periodo, il Ministro dell'ambiente e della tutela del territorio e del mare può autorizzare la predetta deroga, previa stipula senza nuovi o maggiori oneri per la finanza pubblica di un accordo di programma tra Ministero, Regione ed enti locali interessati, che stabilisca:
- a) le modalità attraverso le quali il comune richiedente intende conseguire gli obiettivi di cui all'articolo 181, comma 1. Le predette modalità possono consistere in compensazioni con gli obiettivi raggiunti in altri Comuni;
- b) la destinazione a recupero di energia della quota di rifiuti indifferenziati che residua dalla raccolta differenziata e dei rifiuti derivanti da impianti di trattamento dei rifiuti indifferenziati, qualora non destinati al recupero di materia;
- c) la percentuale di raccolta differenziata dei rifiuti urbani, da destinare al riciclo, che il comune richiedente si obbliga ad effettuare.
- 1-ter.** L'accordo di programma di cui al comma precedente può stabilire obblighi, in linea con le disposizioni vigenti, per il comune richiedente finalizzati al perseguimento delle finalità di cui alla Parte quarta, Titolo I, del presente decreto nonché stabilire modalità di accertamento dell'adempimento degli obblighi assunti nell'ambito dell'accordo di programma e prevedere una disciplina per l'eventuale inadempimento. I piani regionali si conformano a quanto previsto dagli accordi di programma di cui al presente articolo.
- 3.** Nel caso in cui a livello di ambito territoriale ottimale non siano conseguiti gli obiettivi minimi previsti dal presente articolo, è applicata un'addizionale del venti per cento al tributo di conferimento dei rifiuti in discarica a carico dell'autorità d'ambito, istituito dall'articolo 3, comma 24, della legge 28 dicembre 1995, n. 549, che ne ripartisce l'onere tra quei Comuni del proprio territorio che non abbiano raggiunto le percentuali previste dal comma 1 sulla base delle quote di raccolta differenziata raggiunte nei singoli Comuni.
- 4.** Con decreto del Ministro dell'ambiente e della tutela del territorio e del mare di concerto con il Ministro delle attività produttive d'intesa con la Conferenza unificata di cui all'articolo 8 del decreto legislativo 28 agosto 1997, n. 281100, vengono stabilite la metodologia e i criteri di calcolo delle percentuali di cui ai commi 1 e 2, nonché la nuova determinazione del coefficiente di correzione di cui all'articolo 3, comma 29, della legge 28 dicembre 1995, n. 549, in relazione al conseguimento degli obiettivi di cui ai commi 1 e 2.
- 5.** Sino all'emanazione del decreto di cui al comma 4 continua ad applicarsi la disciplina attuativa di cui all'articolo 3, commi da 24 a 40, della legge 28 dicembre 1995, n. 549.
- 6.** Le Regioni tramite apposita legge, e previa intesa con il Ministro dell'ambiente e della tutela del territorio e del mare, possono indicare maggiori obiettivi di riciclo e recupero.¹⁰¹

Articolo 206

Accordi, contratti di programma, incentivi

- 1.** Nel rispetto dei principi e degli obiettivi stabiliti dalle disposizioni di cui alla parte quarta del presente decreto al fine di perseguire la razionalizzazione e la semplificazione delle procedure, con particolare riferimento alle piccole imprese, il Ministro dell'ambiente e della tutela del territorio e del mare e le altre autorità competenti possono stipulare appositi accordi e contratti di programma con enti pubblici, con imprese di settore, soggetti pubblici o privati ed associazioni di categoria. Gli accordi ed i contratti di programma hanno ad oggetto:
- a) l'attuazione di specifici piani di settore di riduzione, recupero e ottimizzazione dei flussi di rifiuti;
- b) la sperimentazione, la promozione, l'attuazione e lo sviluppo di processi produttivi e distributivi e di tecnologie pulite idonei a prevenire o ridurre la produzione dei rifiuti e la loro pericolosità e ad ottimizzare il recupero dei rifiuti;

- c) lo sviluppo di innovazioni nei sistemi produttivi per favorire metodi di produzione di beni con impiego di materiali meno inquinanti e comunque riciclabili;
 - d) le modifiche del ciclo produttivo e la riprogettazione di componenti, macchine e strumenti di controllo;
 - e) la sperimentazione, la promozione e la produzione di beni progettati, confezionati e messi in commercio in modo da ridurre la quantità e la pericolosità dei rifiuti e i rischi di inquinamento;
 - f) la sperimentazione, la promozione e l'attuazione di attività di riutilizzo, riciclaggio e recupero di rifiuti;
 - g) l'adozione di tecniche per il reimpiego ed il riciclaggio dei rifiuti nell'impianto di produzione;
 - h) lo sviluppo di tecniche appropriate e di sistemi di controllo per l'eliminazione dei rifiuti e delle sostanze pericolose contenute nei rifiuti;
 - i) l'impiego da parte dei soggetti economici e dei soggetti pubblici dei materiali recuperati dalla raccolta differenziata dei rifiuti urbani;
 - l) l'impiego di sistemi di controllo del recupero e della riduzione di rifiuti.
- 2.** Il Ministro dell'ambiente e della tutela del territorio e del mare può altresì stipulare appositi accordi e contratti di programma con soggetti pubblici e privati o con le associazioni di categoria per:
- a) promuovere e favorire l'utilizzo dei sistemi di certificazione ambientale di cui al regolamento (Cee) n. 761/2001 del Parlamento europeo e del Consiglio del 19 marzo 2001;
 - b) attuare programmi di ritiro dei beni di consumo al termine del loro ciclo di utilità ai fini del riutilizzo, del riciclaggio e del recupero.

3. Gli accordi e i contratti di programma di cui al presente articolo non possono stabilire deroghe alla normativa comunitaria e possono prevedere semplificazioni amministrative.

4. Con decreto del Ministro dell'ambiente e della tutela del territorio e del mare, di concerto con i Ministri dello sviluppo economico e dell'economia e delle finanze, sono individuate le risorse finanziarie da destinarsi, sulla base di apposite disposizioni legislative di finanziamento, agli accordi ed ai contratti di programma di cui ai commi 1 e 2 e sono fissate le modalità di stipula dei medesimi.

5. Ai sensi della comunicazione 2002/412 del 17 luglio 2002 della Commissione delle Comunità europee è inoltre possibile concludere accordi ambientali che la Commissione può utilizzare nell'ambito della autoregolamentazione, intesa come incoraggiamento o riconoscimento dei medesimi accordi, oppure della coregolamentazione, intesa come proposizione al legislatore di utilizzare gli accordi, quando opportuno.

Articolo 206-bis

Osservatorio nazionale sui rifiuti

1. Al fine di garantire l'attuazione delle norme di cui alla parte quarta del presente decreto con particolare riferimento alla prevenzione della produzione della quantità e della pericolosità dei rifiuti ed all'efficacia, all'efficienza ed all'economicità della gestione dei rifiuti, degli imballaggi e dei rifiuti di imballaggio, nonché alla tutela della salute pubblica e dell'ambiente, è istituito, presso il Ministero dell'ambiente e della tutela del territorio e del mare, l'Osservatorio nazionale sui rifiuti, in appresso denominato Osservatorio. L'Osservatorio svolge, in particolare, le seguenti funzioni:

- a) vigila sulla gestione dei rifiuti, degli imballaggi e dei rifiuti di imballaggio;
- b) provvede all'elaborazione ed all'aggiornamento permanente di criteri e specifici obiettivi d'azione, nonché alla definizione ed all'aggiornamento permanente di un quadro di riferimento sulla prevenzione e sulla gestione dei rifiuti, anche attraverso l'elaborazione di linee guida sulle modalità di gestione dei rifiuti per migliorarne efficacia, efficienza e qualità, per promuovere la diffusione delle buone pratiche e delle migliori tecniche disponibili per la prevenzione, le raccolte differenziate, il riciclo e lo smaltimento dei rifiuti;
- c) predisporre il Programma generale di prevenzione di cui all'articolo 225 qualora il Consorzio nazionale imballaggi non provveda nei termini previsti;
- d) verifica l'attuazione del Programma generale di cui all'articolo 225 ed il raggiungimento degli obiettivi di recupero e di riciclaggio;
- e) verifica i costi di gestione dei rifiuti, delle diverse componenti dei costi medesimi e delle modalità di gestione ed effettua analisi comparative tra i diversi ambiti di gestione, evidenziando eventuali anomalie;
- f) verifica livelli di qualità dei servizi erogati;
- g) predisporre, un rapporto annuale sulla gestione dei rifiuti, degli imballaggi e dei rifiuti di imballaggio e ne cura la trasmissione al Ministro dell'ambiente e della tutela del territorio e del mare.

2. L'Osservatorio nazionale sui rifiuti è composto da nove membri, scelti tra persone, esperte in materia di rifiuti, di elevata qualificazione giuridico/amministrativa e tecnico/scientifica nel settore pubblico e privato, nominati, nel rispetto del principio dell'equilibrio di genere, con decreto del Ministro dell'ambiente e della tutela del territorio e del mare, di concerto con il Ministro dello sviluppo economico, di cui:

- a) tre designati dal Ministro dell'ambiente e della tutela del territorio e del mare, di cui uno con funzione di Presidente;
- b) due designati dal Ministro dello sviluppo economico, di cui uno con funzioni di vice-presidente;
- c) uno designato dal Ministro della salute;
- d) uno designato dal Ministro delle politiche agricole alimentari e forestali;
- e) uno designato dal Ministro dell'economia e delle finanze;
- f) uno designato dalla Conferenza Stato-Regioni.

3. La durata in carica dei componenti dell'Osservatorio è disciplinata dal decreto del Presidente della Repubblica 14 maggio 2007, n. 90. Il trattamento economico dei componenti dell'Osservatorio è determinato con decreto del Ministro dell'economia e delle finanze, di concerto con il Ministro dell'ambiente e della tutela del territorio e del mare.

4. Per l'espletamento dei propri compiti e funzioni, l'Osservatorio si avvale di una segreteria tecnica, costituita con decreto del Ministero dell'ambiente e della tutela del territorio e del mare, utilizzando allo scopo le risorse umane strumentali e finanziarie disponibili a legislazione vigente.

5. Con decreto del Ministro dell'ambiente e della tutela del territorio e del mare da emanarsi entro sei mesi dalla data di entrata in vigore del presente decreto, sono definite le modalità organizzative e di funzionamento dell'Osservatorio, nonché gli enti e le agenzie di cui esso può avvalersi.

6. All'onere derivante dalla costituzione e dal funzionamento dell'Osservatorio nazionale sui rifiuti e della Segreteria tecnica, pari a due milioni di euro, aggiornato annualmente al tasso di inflazione, provvedono, tramite contributi di pari importo complessivo, il Consorzio nazionale imballaggi di cui all'articolo 224, i soggetti di cui all'articolo 221, comma 3, lettere a) e c) e i Consorzi di cui agli articoli 233, 234, 235, 236 nonché quelli istituiti ai sensi degli articoli 227 e 228. Il Ministro dell'ambiente e della tutela del territorio e del mare con decreto da emanarsi entro novanta giorni dall'entrata in vigore del presente provvedimento e successivamente entro il 31 gennaio di ogni anno, determina l'entità del predetto onere da porre in capo ai Consorzi e soggetti predetti. Dette somme sono versate dal Consorzio nazionale imballaggi e dagli altri soggetti e Consorzi all'entrata del bilancio dello Stato per essere riassegnate, con decreto del Ministro dell'economia e delle finanze, ad apposito capitolo dello stato di previsione del Ministero dell'ambiente e della tutela del territorio e del mare.

Articolo 207

Autorità di vigilanza sulle risorse idriche e sui rifiuti

Capo IV

Autorizzazioni e iscrizioni

Articolo 208

Autorizzazione unica per i nuovi impianti di smaltimento e di recupero dei rifiuti

1. I soggetti che intendono realizzare e gestire nuovi impianti di smaltimento o di recupero di rifiuti, anche pericolosi, devono presentare apposita domanda alla Regione competente per territorio, allegando il progetto definitivo dell'impianto e la documentazione tecnica prevista per la realizzazione del progetto stesso dalle disposizioni vigenti in materia urbanistica, di tutela ambientale, di salute di sicurezza sul lavoro e di igiene pubblica. Ove l'impianto debba essere sottoposto alla procedura di valutazione di impatto ambientale ai sensi della normativa vigente, alla domanda è altresì allegata la comunicazione del progetto all'autorità competente ai predetti fini; i termini di cui ai commi 3 e 8 restano sospesi fino all'acquisizione della pronuncia sulla compatibilità ambientale ai sensi della parte seconda del presente decreto.

2. Per le installazioni di cui all'articolo 6, comma 13, l'autorizzazione integrata ambientale sostituisce l'autorizzazione di cui al presente articolo. A tal fine, in relazione alle attività di smaltimento o di recupero dei rifiuti:

a) ove un provvedimento di cui al presente articolo sia stato già emanato, la domanda di autorizzazione integrata ambientale ne riporta gli estremi;

b) se l'istanza non riguarda esclusivamente il rinnovo o l'adeguamento dell'autorizzazione all'esercizio, prevedendo invece nuove realizzazioni o modifiche, la partecipazione alla conferenza di servizi di cui all'articolo 29-quater, comma 5, è estesa a tutti i partecipanti alla conferenza di servizio di cui all'articolo 208, comma 3;

c) la Regione, o l'autorità da essa delegata, specifica in conferenza le garanzie finanziarie da richiedere ai sensi dell'articolo 208, comma 11, lettera g);

d) i contenuti dell'Aia sono opportunamente integrati con gli elementi di cui all'articolo 208, comma 11;

e) le garanzie finanziarie di cui all'articolo 208, comma 11, sono prestate a favore della Regione, o dell'autorità da essa delegata alla gestione della materia;

f) la comunicazione di cui all'articolo 208, comma 18, è effettuata dall'amministrazione che rilascia l'autorizzazione integrata ambientale;

g) la comunicazione di cui all'articolo 208, comma 19, è effettuata dal soggetto pubblico che accerta l'evento incidente.

3. Entro trenta giorni dal ricevimento della domanda di cui al comma 1, la Regione individua il responsabile del procedimento e convoca apposita conferenza di servizi. Alla conferenza dei servizi partecipano, con un preavviso di almeno 20 giorni, i responsabili degli uffici regionali competenti e i rappresentanti delle autorità d'ambito e degli enti locali sul cui territorio è realizzato l'impianto, nonché il richiedente l'autorizzazione o un suo rappresentante al fine di acquisire documenti, informazioni e chiarimenti. Nel medesimo termine di 20 giorni, la documentazione di cui al comma 1 è inviata ai componenti della conferenza di servizi. La decisione della conferenza dei servizi è assunta a maggioranza e le relative determinazioni devono fornire una adeguata motivazione rispetto alle opinioni dissenzienti espresse nel corso della conferenza.

4. Entro novanta giorni dalla sua convocazione, la Conferenza di servizi:

a) procede alla valutazione dei progetti;

b) acquisisce e valuta tutti gli elementi relativi alla compatibilità del progetto con quanto previsto dall'articolo 177, comma 4;

c) acquisisce, ove previsto dalla normativa vigente, la valutazione di compatibilità ambientale;

d) trasmette le proprie conclusioni con i relativi atti alla Regione.

5. Per l'istruttoria tecnica della domanda le Regioni possono avvalersi delle Agenzie regionali per la protezione dell'ambiente.

6. Entro 30 giorni dal ricevimento delle conclusioni della Conferenza dei servizi, valutando le risultanze della stessa, la Regione, in caso di valutazione positiva del progetto, autorizza la realizzazione e la gestione dell'impianto. L'approvazione sostituisce ad ogni effetto visti, pareri, autorizzazioni e concessioni di organi regionali, provinciali e comunali, costituisce, ove occorra, variante allo strumento urbanistico e comporta la dichiarazione di pubblica utilità, urgenza ed indifferibilità dei lavori.

7. Nel caso in cui il progetto riguardi aree vincolate ai sensi del decreto legislativo 22 gennaio 2004, n. 42, si applicano le disposizioni dell'articolo 146 di tale decreto in materia di autorizzazione.

8. L'istruttoria si conclude entro centocinquanta giorni dalla presentazione della domanda di cui al comma 1 con il rilascio dell'autorizzazione unica o con il diniego motivato della stessa.

9. I termini di cui al comma 8 sono interrotti, per una sola volta, da eventuali richieste istruttorie fatte dal responsabile del procedimento al soggetto interessato e ricominciano a decorrere dal ricevimento degli elementi forniti dall'interessato.

10. Ferma restando la valutazione delle eventuali responsabilità ai sensi della normativa vigente, ove l'autorità competente non provveda a concludere il procedimento di rilascio dell'autorizzazione unica entro i termini previsti al comma 8, si applica il potere sostitutivo di cui all'articolo 5 del decreto legislativo 31 marzo 1998, n. 112104.

11. L'autorizzazione individua le condizioni e le prescrizioni necessarie per garantire l'attuazione dei principi di cui all'articolo 178 e contiene almeno i seguenti elementi:

a) i tipi ed i quantitativi di rifiuti che possono essere trattati;

b) Per ciascun tipo di operazione autorizzata, i requisiti tecnici con particolare riferimento alla compatibilità del sito, alle attrezzature utilizzate, ai tipi ed ai quantitativi massimi di rifiuti e alla modalità di verifica, monitoraggio e controllo della conformità dell'impianto al progetto approvato;

c) le misure precauzionali e di sicurezza da adottare;

d) la localizzazione dell'impianto autorizzato;

e) il metodo da utilizzare per ciascun tipo di operazione;

f) le disposizioni relative alla chiusura e agli interventi ad essa successivi che si rivelino necessarie;

g) le garanzie finanziarie richieste, che devono essere prestate solo al momento dell'avvio effettivo dell'esercizio dell'impianto; le garanzie finanziarie per la gestione della discarica, anche per la fase successiva alla sua chiusura, dovranno essere prestate conformemente a quanto disposto dall'articolo 14 del decreto legislativo 13 gennaio 2003, n. 36/105

h) la data di scadenza dell'autorizzazione, in conformità con quanto previsto al comma 12;

i) i limiti di emissione in atmosfera per i processi di trattamento termico dei rifiuti, anche accompagnati da recupero energetico.

11-bis. Le autorizzazioni concernenti l'incenerimento o il coincenerimento con recupero di energia sono subordinate alla condizione che il recupero avvenga con un livello elevato di efficienza energetica, tenendo conto delle migliori tecniche disponibili.

12. Salva l'applicazione dell'articolo 29-octies per le installazioni di cui all'articolo 6, comma 13, l'autorizzazione di cui al comma 1 è concessa per un periodo di dieci anni ed è rinnovabile. A tale fine, almeno centottanta giorni prima della scadenza dell'autorizzazione, deve essere presentata apposita domanda alla Regione che decide prima della scadenza dell'autorizzazione stessa. In ogni caso l'attività può essere proseguita fino alla decisione espressa, previa estensione delle garanzie finanziarie prestate. Le prescrizioni

dell'autorizzazione possono essere modificate, prima del termine di scadenza e dopo almeno cinque anni dal rilascio, nel caso di condizioni di criticità ambientale, tenendo conto dell'evoluzione delle migliori tecnologie disponibili e nel rispetto delle garanzie procedurali di cui alla legge n. 241 del 1990.

12-bis. Per impianti di smaltimento o di recupero di rifiuti ricompresi in un'installazione di cui all'articolo 6, comma 13, il rinnovo, l'aggiornamento e il riesame dell'autorizzazione di cui al presente articolo sono disciplinati dal Titolo III-bis della Parte seconda, previa estensione delle garanzie finanziarie già prestate.

13. Ferma restando l'applicazione delle norme sanzionatorie di cui al titolo VI della parte quarta del presente decreto, in caso di inosservanza delle prescrizioni dell'autorizzazione l'autorità competente procede, secondo la gravità dell'infrazione:

a) alla diffida, stabilendo un termine entro il quale devono essere eliminate le inosservanze;

b) alla diffida e contestuale sospensione dell'autorizzazione per un tempo determinato, ove si manifestino situazioni di pericolo per la salute pubblica e per l'ambiente;

c) alla revoca dell'autorizzazione in caso di mancato adeguamento alle prescrizioni imposte con la diffida e in caso di reiterate violazioni che determinino situazione di pericolo per la salute pubblica e per l'ambiente.

14. Il controllo e l'autorizzazione delle operazioni di carico, scarico, trasbordo, deposito e maneggio di rifiuti in aree portuali sono disciplinati dalle specifiche disposizioni di cui alla legge 28 gennaio 1994, n. 84106 e di cui al decreto legislativo 24 giugno 2003, n. 182 di attuazione della direttiva 2000/59/Ce sui rifiuti prodotti sulle navi e dalle altre disposizioni previste in materia dalla normativa vigente. Nel caso di trasporto transfrontaliero di rifiuti, l'autorizzazione delle operazioni di imbarco e di sbarco non può essere rilasciata se il richiedente non dimostra di avere ottemperato agli adempimenti di cui all'articolo 193, comma 1, del presente decreto.

15. Gli impianti mobili di smaltimento o di recupero, esclusi gli impianti mobili che effettuano la disidratazione dei fanghi generati da impianti di depurazione e reimmettono l'acqua in testa al processo depurativo presso il quale operano, ed esclusi i casi in cui si provveda alla sola riduzione volumetrica e separazione delle frazioni estranee, sono autorizzati, in via definitiva, dalla Regione ove l'interessato ha la sede legale o la società straniera proprietaria dell'impianto ha la sede di rappresentanza. Per lo svolgimento delle singole campagne di attività sul territorio nazionale, l'interessato, almeno sessanta giorni prima dell'installazione dell'impianto, deve comunicare alla Regione nel cui territorio si trova il sito prescelto le specifiche dettagliate relative alla campagna di attività, allegando l'autorizzazione di cui al comma 1 e l'iscrizione all'Albo nazionale gestori ambientali, nonché l'ulteriore documentazione richiesta. La Regione può adottare prescrizioni integrative oppure può vietare l'attività con provvedimento motivato qualora lo svolgimento della stessa nello specifico sito non sia compatibile con la tutela dell'ambiente o della salute pubblica.

16. Le disposizioni di cui al presente articolo si applicano anche ai procedimenti in corso alla data di entrata in vigore della parte quarta del presente decreto, eccetto quelli per i quali sia completata la procedura di valutazione di impatto ambientale.

17. Fatti salvi l'obbligo di tenuta dei registri di carico e scarico da parte dei soggetti di cui all'articolo 190 ed il divieto di miscelazione di cui all'articolo 187, le disposizioni del presente articolo non si applicano al deposito temporaneo effettuato nel rispetto delle condizioni stabilite dall'articolo 183, comma 1, lettera m).

17-bis. L'autorizzazione di cui al presente articolo deve essere comunicata, a cura dell'amministrazione competente al rilascio della stessa, al Catasto dei rifiuti di cui all'articolo 189 attraverso il Catasto telematico e secondo gli standard concordati con Ispra che cura l'inserimento in un elenco nazionale, accessibile al pubblico, dei seguenti elementi identificativi, senza nuovi o maggiori oneri per la finanza pubblica:

a) ragione sociale;

b) sede legale dell'impresa autorizzata;

c) sede dell'impianto autorizzato;

d) attività di gestione autorizzata;

e) i rifiuti oggetto dell'attività di gestione;

f) quantità autorizzate;

g) scadenza dell'autorizzazione.

17-ter. La comunicazione dei dati di cui al comma 17-bis deve avvenire senza nuovi e maggiori oneri a carico della finanza pubblica tra i sistemi informativi regionali esistenti, e il Catasto telematico secondo standard condivisi.

18. In caso di eventi incidenti sull'autorizzazione, questi sono comunicati, previo avviso all'interessato, al Catasto dei rifiuti di cui all'articolo 189.

19. Le procedure di cui al presente articolo si applicano anche per la realizzazione di varianti sostanziali in corso d'opera o di esercizio che comportino modifiche a seguito delle quali gli impianti non sono più conformi all'autorizzazione rilasciata.

Articolo 209

Rinnovo delle autorizzazioni alle imprese in possesso di certificazione ambientale

1. Nel rispetto delle normative comunitarie, in sede di espletamento delle procedure previste per il rinnovo delle autorizzazioni all'esercizio di un impianto ovvero per il rinnovo dell'iscrizione all'Albo di cui all'articolo 212, le imprese che risultino registrate ai sensi del regolamento (Ce) n. 1221/2009 del Parlamento europeo e del Consiglio, del 25 novembre 2009, sull'adesione volontaria delle organizzazioni a un sistema comunitario di ecogestione e audit, che abroga il regolamento (Ce) n. 761/2001 e le decisioni della Commissione 2001/681/Ce e 2006/193/Ce o certificati Uni En Iso 14001, possono sostituire tali autorizzazioni con autocertificazione resa alle autorità competenti, ai sensi del Testo unico delle disposizioni legislative e regolamentari in materia di documentazione amministrativa, di cui al decreto del Presidente della Repubblica 28 dicembre 2000, n. 445108.

2. L'autocertificazione di cui al comma 1 deve essere accompagnata da una copia conforme del certificato di registrazione ottenuto ai sensi dei regolamenti e degli standard parametrici di cui al medesimo comma 1, nonché da una denuncia di prosecuzione delle attività, attestante la conformità dell'impresa, dei mezzi e degli impianti alle prescrizioni legislative e regolamentari, con allegata una certificazione dell'esperimento di prove a ciò destinate, ove previste.

3. L'autocertificazione e i relativi documenti, di cui ai commi 1 e 2, sostituiscono a tutti gli effetti l'autorizzazione alla prosecuzione, ovvero all'esercizio delle attività previste dalle norme di cui al comma 1 e ad essi si applicano, in quanto compatibili, le disposizioni di cui al decreto del Presidente della Repubblica 26 aprile 1992, n. 300109. Si applicano, altresì, le disposizioni sanzionatorie di cui all'articolo 21 della legge 7 agosto 1990, n. 241.

4. L'autocertificazione e i relativi documenti mantengono l'efficacia sostitutiva di cui al comma 3 fino ad un periodo massimo di centottanta giorni successivi alla data di comunicazione all'interessato della decadenza, a qualsiasi titolo avvenuta, della registrazione ottenuta ai sensi dei regolamenti e degli standard parametrici di cui al comma 1.

5. Salva l'applicazione delle sanzioni specifiche e salvo che il fatto costituisca più grave reato, in caso di accertata falsità delle attestazioni contenute nell'autocertificazione e dei relativi documenti, si applica l'articolo 483 del Codice penale nei confronti di chiunque abbia sottoscritto la documentazione di cui ai commi 1 e 2.

6. Resta ferma l'applicazione del Titolo III-bis della Parte seconda del presente decreto, relativo alla prevenzione e riduzione integrate dell'inquinamento, per gli impianti rientranti nel campo di applicazione del medesimo.

7. I titoli abilitativi di cui al presente articolo devono essere comunicati, a cura dell'amministrazione che li rilascia, all'Ispra che cura l'inserimento in un elenco nazionale, accessibile al pubblico, degli elementi identificativi di cui all'articolo 208, comma 17, senza nuovi o maggiori oneri per la finanza pubblica.

7-bis. La comunicazione dei dati di cui al comma 7 deve avvenire senza nuovi e maggiori oneri a carico della finanza pubblica tra i sistemi informativi regionali esistenti, e il Catasto telematico secondo standard condivisi.

Articolo 210

Autorizzazioni in ipotesi particolari

Articolo 211

Autorizzazione di impianti di ricerca e di sperimentazione

- 1.** I termini di cui agli articoli 208 e 210 sono ridotti alla metà per l'autorizzazione alla realizzazione ed all'esercizio di impianti di ricerca e di sperimentazione qualora siano rispettate le seguenti condizioni:
 - a) le attività di gestione degli impianti non comportino utile economico;
 - b) gli impianti abbiano una potenzialità non superiore a 5 tonnellate al giorno, salvo deroghe giustificate dall'esigenza di effettuare prove di impianti caratterizzati da innovazioni, che devono però essere limitate alla durata di tali prove.
- 2.** La durata dell'autorizzazione di cui al comma 1 è di due anni, salvo proroga che può essere concessa previa verifica annuale dei risultati raggiunti e non può comunque superare altri due anni.
- 3.** Qualora il progetto o la realizzazione dell'impianto non siano stati approvati e autorizzati entro il termine di cui al comma 1, l'interessato può presentare istanza al Ministro dell'ambiente e della tutela del territorio e del mare, che si esprime nei successivi sessanta giorni di concerto con i Ministri delle attività produttive e dell'istruzione, dell'università e della ricerca. La garanzia finanziaria in tal caso è prestata a favore dello Stato.
- 4.** In caso di rischio di agenti patogeni o di sostanze sconosciute e pericolose dal punto di vista sanitario, l'autorizzazione di cui al comma 1 è rilasciata dal Ministero dell'ambiente e della tutela del territorio e del mare, che si esprime nei successivi sessanta giorni, di concerto con i Ministri delle attività produttive, della salute e dell'istruzione, dell'università e della ricerca.
- 5.** L'autorizzazione di cui al presente articolo deve essere comunicata, a cura dell'amministrazione che la rilascia, all'Ispra che cura l'inserimento in un elenco nazionale, accessibile al pubblico, degli elementi identificativi di cui all'articolo 208, comma 16, senza nuovi o maggiori oneri per la finanza pubblica.
- 5-bis.** La comunicazione dei dati di cui al comma 5 deve avvenire senza nuovi e maggiori oneri a carico della finanza pubblica tra i sistemi informativi regionali esistenti, e il Catasto telematico secondo standard condivisi.

Articolo 212

Albo nazionale gestori ambientali

- 1.** È costituito, presso il Ministero dell'ambiente e tutela del territorio e del mare, l'Albo nazionale gestori ambientali, di seguito denominato Albo, articolato in un Comitato nazionale, con sede presso il medesimo Ministero, ed in Sezioni regionali e provinciali, istituite presso le Camere di commercio, industria, artigianato e agricoltura dei capoluoghi di Regione e delle Province autonome di Trento e di Bolzano. I componenti del Comitato nazionale e delle Sezioni regionali e provinciali durano in carica cinque anni.
- 2.** Con decreto del Ministero dell'ambiente e della tutela del territorio e del mare sono istituite sezioni speciali del Comitato nazionale per ogni singola attività soggetta ad iscrizione all'Albo, senza nuovi o maggiori oneri a carico della finanza pubblica, e ne vengono fissati composizione e competenze. Il Comitato nazionale dell'Albo ha potere deliberante ed è composto da diciannove membri effettivi di comprovata e documentata esperienza tecnico-economica o giuridica nelle materie ambientali nominati con decreto del Ministro dell'ambiente e della tutela del territorio e designati rispettivamente:
 - a) due dal Ministro dell'ambiente e della tutela del territorio e del mare, di cui uno con funzioni di Presidente;
 - b) uno dal Ministro dello sviluppo economico, con funzioni di vice-Presidente;
 - c) uno dal Ministro della salute;
 - d) uno dal Ministro dell'economia e delle finanze;
 - e) uno dal Ministro delle infrastrutture e dei trasporti;
 - f) uno dal Ministro dell'interno;
 - g) tre dalle Regioni;
 - h) uno dall'Unione italiana delle Camere di commercio industria, artigianato e agricoltura;
 - i) otto dalle organizzazioni imprenditoriali maggiormente rappresentative delle categorie economiche interessate, di cui due dalle organizzazioni rappresentative della categoria degli autotrasportatori e due dalle organizzazioni che rappresentano i gestori dei rifiuti e uno delle organizzazioni rappresentative delle imprese che effettuano attività di bonifica dei siti e di bonifica di beni contenenti amianto. Per ogni membro effettivo è nominato un supplente.
- 3.** Le Sezioni regionali e provinciali dell'Albo sono istituite con decreto del Ministro dell'ambiente e della tutela del territorio e del mare e sono composte:
 - a) dal Presidente della Camera di commercio, industria, artigianato e agricoltura o da un membro del Consiglio camerale all'uopo designato dallo stesso, con funzioni di Presidente;
 - b) da un funzionario o dirigente di comprovata esperienza nella materia ambientale designato dalla Regione o dalla Provincia autonoma, con funzioni di Vicepresidente;
 - c) da un funzionario o dirigente di comprovata esperienza nella materia ambientale, designato dall'Unione regionale delle Province o dalla Provincia autonoma;
 - d) da un esperto di comprovata esperienza nella materia ambientale, designato dal Ministro dell'ambiente e della tutela del territorio e del mare;
- 5.** L'iscrizione all'Albo è requisito per lo svolgimento delle attività di raccolta e trasporto di rifiuti, di bonifica dei siti, di bonifica dei beni contenenti amianto, di commercio ed intermediazione dei rifiuti senza detenzione dei rifiuti stessi. Sono esonerati dall'obbligo di cui al presente comma le organizzazioni di cui agli articoli 221, comma 3, lettere a) e c), 223, 224, 228, 233, 234, 235 e 236, al decreto legislativo 20 novembre 2008, n. 188, e al decreto legislativo 25 luglio 2005, n. 151, limitatamente all'attività di intermediazione e commercio senza detenzione di rifiuti oggetto previste nei citati articoli. Per le aziende speciali, i consorzi di Comuni e le società di gestione dei servizi pubblici di cui al decreto legislativo 18 agosto 2000, n.267, l'iscrizione all'Albo è effettuata con apposita comunicazione del Comune o del consorzio di Comuni alla sezione regionale territorialmente competente ed è valida per i servizi di gestione dei rifiuti urbani prodotti nei medesimi Comuni. Le iscrizioni di cui al presente comma, già effettuate alla data di entrata in vigore della presente disposizione, rimangono efficaci fino alla loro naturale scadenza.
- 6.** L'iscrizione deve essere rinnovata ogni cinque anni e costituisce titolo per l'esercizio delle attività di raccolta, di trasporto, di commercio e di intermediazione dei rifiuti; per le altre attività l'iscrizione abilita allo svolgimento delle attività medesime.
- 7.** Gli enti e le imprese iscritte all'Albo per le attività di raccolta e trasporto dei rifiuti pericolosi sono esonerate dall'obbligo di iscrizione per le attività di raccolta e trasporto dei rifiuti non pericolosi a condizione che tale ultima attività non comporti variazione della classe per la quale le imprese sono iscritte.

8. I produttori iniziali di rifiuti non pericolosi che effettuano operazioni di raccolta e trasporto dei propri rifiuti, nonché i produttori iniziali di rifiuti pericolosi che effettuano operazioni di raccolta e trasporto dei propri rifiuti pericolosi in quantità non eccedenti trenta chilogrammi o trenta litri al giorno, non sono soggetti alle disposizioni di cui ai commi 5, 6, e 7 a condizione che tali operazioni costituiscano parte integrante ed accessoria dell'organizzazione dell'impresa dalla quale i rifiuti sono prodotti. Detti soggetti non sono tenuti alla prestazione delle garanzie finanziarie e sono iscritti in un'apposita sezione dell'Albo in base alla presentazione di una comunicazione alla sezione regionale o provinciale dell'Albo territorialmente competente che rilascia il relativo provvedimento entro i successivi trenta giorni. Con la comunicazione l'interessato attesta sotto la sua responsabilità, ai sensi dell'articolo 21 della legge n. 241 del 1990: a) la sede dell'impresa, l'attività o le attività dai quali sono prodotti i rifiuti; b) le caratteristiche, la natura dei rifiuti prodotti; c) gli estremi identificativi e l'idoneità tecnica dei mezzi utilizzati per il trasporto dei rifiuti, tenuto anche conto delle modalità di effettuazione del trasporto medesimo; d) l'avvenuto versamento del diritto annuale di registrazione di 50 euro rideterminabile ai sensi dell'articolo 21 del decreto del Ministro dell'ambiente 28 aprile 1998, n. 406. L'iscrizione deve essere rinnovata ogni 10 anni e l'impresa è tenuta a comunicare ogni variazione intervenuta successivamente all'iscrizione. Le iscrizioni di cui al presente comma, effettuate entro il 14 aprile 2008 ai sensi e per gli effetti della normativa vigente a quella data, dovranno essere aggiornate entro un anno dalla data di entrata in vigore della presente disposizione.

9. Le imprese di cui ai commi 5 e 8 tenute ad aderire sistema di controllo della tracciabilità dei rifiuti (Sistri) di cui all'articolo 188-bis, comma 2, lettera a), procedono, in relazione a ciascun autoveicolo utilizzato per la raccolta e il trasporto dei rifiuti, all'adempimento degli obblighi stabiliti dall'articolo 3, comma 6, lettera c), del decreto del Ministro dell'ambiente e della tutela del territorio e del mare in data in data 17 dicembre 2009. La Sezione regionale dell'Albo procede, in sede di prima applicazione entro due mesi dalla data di entrata in vigore della presente disposizione, alla sospensione d'ufficio dall'Albo degli autoveicoli per i quali non è stato adempiuto l'obbligo di cui al precedente periodo. Trascorsi tre mesi dalla sospensione senza che l'obbligo di cui sopra sia stato adempiuto, l'autoveicolo è di diritto e con effetto immediato cancellato dall'Albo.

10. L'iscrizione all'Albo per le attività di raccolta e trasporto dei rifiuti pericolosi, per l'attività di intermediazione e di commercio dei rifiuti senza detenzione dei medesimi, è subordinata alla prestazione di idonee garanzie finanziarie a favore dello Stato i cui importi e modalità sono stabiliti con uno o più decreti del Ministro dell'ambiente e della tutela del territorio e del mare, di concerto con il Ministero dell'economia e delle finanze. Tali garanzie sono ridotte del cinquanta per cento per le imprese registrate ai sensi del regolamento (Ce) n. 1221/2009, e del quaranta per cento nel caso di imprese in possesso della certificazione ambientale ai sensi della norma Uni En Iso 14001. Fino alla data di entrata in vigore dei predetti decreti si applicano la modalità e gli importi previsti dal decreto del Ministro dell'ambiente in data 23 aprile 1999, pubblicato nella Gazzetta ufficiale n. 1 del 2 gennaio 1997, come modificato dal decreto del Ministro dell'ambiente in data 8 ottobre 1996, pubblicato nella Gazzetta ufficiale n. 148 del 26 giugno 1999. 111

11. Le imprese che effettuano le attività di bonifica dei siti e di bonifica dei beni contenenti amianto devono prestare idonee garanzie finanziarie a favore della Regione territorialmente competente per ogni intervento di bonifica nel rispetto dei criteri generali di cui all'articolo 195, comma 2, lettera g). Tali garanzie sono ridotte del cinquanta per cento per le imprese registrate ai sensi del regolamento (Ce) n. 761/2001, e del quaranta per cento nel caso di imprese in possesso della certificazione ambientale ai sensi della norma Uni En Iso 14001.

12. Sono iscritti all'Albo le imprese e gli operatori logistici presso le stazioni ferroviarie, gli interporti, gli impianti di terminalizzazione, gli scali merci e i porti ai quali, nell'ambito del trasporto intermodale, sono affidati rifiuti in attesa della presa in carico degli stessi da Parte dell'impresa ferroviaria o navale o dell'impresa che effettua il successivo trasporto, nel caso di trasporto navale, il raccomandatario marittimo di cui alla legge 4 aprile 1977, n. 135,112 è delegato dall'armatore o noleggiatore, che effettuano il trasporto, per gli adempimenti relativi al sistema di controllo della tracciabilità dei rifiuti (Sistri) di cui all'articolo 188-bis, comma 2, lettera a).

L'iscrizione deve essere rinnovata ogni cinque anni e non è subordinata alla prestazione delle garanzie finanziarie.

13. L'iscrizione all'Albo ed i provvedimenti di sospensione, di revoca, di decadenza e di annullamento dell'iscrizione, nonché l'accettazione, la revoca e lo svincolo delle garanzie finanziarie che devono essere prestate a favore dello Stato sono deliberati dalla Sezione regionale dell'Albo della Regione ove ha sede legale l'impresa interessata, in base alla normativa vigente ed alle direttive emesse dal Comitato nazionale.

14. Avverso i provvedimenti delle Sezioni regionali dell'Albo gli interessati possono proporre, nel termine di decadenza di trenta giorni dalla notifica dei provvedimenti stessi, ricorso al Comitato nazionale dell'Albo.

15. Con decreto del Ministro dell'ambiente e della tutela del territorio e del mare, di concerto con i Ministri dello sviluppo economico e delle infrastrutture e dei trasporti, sentito il parere del Comitato nazionale, da adottare entro novanta giorni dalla data di entrata in vigore della Parte quarta del presente decreto, sono definite le attribuzioni e le modalità organizzative dell'Albo, i requisiti tecnici e finanziari delle imprese, i requisiti dei responsabili tecnici delle medesime, i termini e le modalità di iscrizione, i diritti annuali d'iscrizione. Fino all'adozione del predetto decreto, continuano ad applicarsi, per quanto compatibili, le disposizioni del decreto del Ministro dell'ambiente 28 aprile 1998, n. 406, e delle deliberazioni del Comitato nazionale dell'Albo. Il decreto di cui al presente comma si informa ai seguenti principi:

- a) individuazione di requisiti per l'iscrizione, validi per tutte le sezioni, al fine di uniformare le procedure;
- b) coordinamento con la vigente normativa sull'autotrasporto, sul trasporto ferroviario, sul trasporto via mare e per via navigabile interna, in coerenza con la finalità di cui alla lettera a);
- c) effettiva copertura delle spese attraverso i diritti di segreteria e i diritti annuali di iscrizione;
- d) ridefinizione dei diritti annuali d'iscrizione relativi alle imprese di trasporto dei rifiuti iscritte all'Albo nazionale gestori ambientali;
- e) interconnessione e interoperabilità con le pubbliche amministrazioni competenti alla tenuta di pubblici registri;
- f) riformulazione del sistema disciplinare-sanzionatorio dell'Albo e delle cause di cancellazione dell'iscrizione;
- g) definizione delle competenze e delle responsabilità del responsabile tecnico. 113

16. Nelle more dell'emanazione dei decreti di cui al presente articolo, continuano ad applicarsi le disposizioni disciplinanti l'Albo nazionale delle imprese che effettuano la gestione dei rifiuti vigenti alla data di entrata in vigore della Parte quarta del presente decreto, la cui abrogazione è differita al momento della pubblicazione dei suddetti decreti.

17. Agli oneri per il funzionamento del Comitato nazionale e delle Sezioni regionali e provinciali si provvede con le entrate derivanti dai diritti di segreteria e dai diritti annuali d'iscrizione, secondo le previsioni, anche relative alle modalità di versamento e di utilizzo, che saranno determinate con decreto del Ministro dell'ambiente e della tutela del territorio e del mare, di concerto con il Ministro dell'economia e delle finanze. Fino all'adozione del citato decreto, si applicano le disposizioni di cui al decreto del Ministro dell'ambiente in data 29 dicembre 1993, e successive modificazioni, e le disposizioni di cui al decreto del Ministro dell'ambiente in data 13 dicembre 1995, pubblicato nella Gazzetta ufficiale n. 51 del 1° marzo 1995. Le somme di cui all'articolo 7 comma 7, del decreto del Ministro dell'ambiente 29 in data dicembre 1993 sono versate al Capo XXXII, capitolo 2592, articolo 04, dell'entrata del Bilancio dello Stato, per essere riassegnate, con decreto del Ministro dell'economia e delle finanze, al Capitolo 7082 dello stato di previsione del Ministero dell'ambiente e della tutela del territorio e del mare.

18. I compensi da corrispondere ai componenti del Comitato nazionale dell'Albo e delle Sezioni regionali dell'Albo sono determinati ai sensi dell'articolo 7, comma 5, del decreto del Ministro dell'ambiente 28 aprile 1998, 406.

19. La disciplina regolamentare dei casi in cui, ai sensi degli articoli 19 e 20 della legge 7 agosto 1990, n. 241, l'esercizio di un'attività privata può essere intrapreso sulla base della denuncia di inizio dell'attività non si applica alle domande di iscrizione e agli atti di competenza dell'Albo.

19-bis. Sono esclusi dall'obbligo di iscrizione all'Albo nazionale gestori ambientali gli imprenditori agricoli di cui all'articolo 2135 del Codice civile, produttori iniziali di rifiuti, per il trasporto dei propri rifiuti effettuato all'interno del territorio provinciale o regionale dove ha sede l'impresa ai fini del conferimento degli stessi nell'ambito del circuito organizzato di raccolta di cui alla lettera pp) del comma 1 dell'articolo 183.

Articolo 213

Autorizzazioni integrate ambientali

1. Le autorizzazioni integrate ambientali rilasciate ai sensi del Titolo III-bis della Parte seconda del presente decreto, sostituiscono ad ogni effetto, secondo le modalità ivi previste:

- a) le autorizzazioni di cui al presente capo;
- b) la comunicazione di cui all'articolo 216, limitatamente alle attività non ricadenti nella categoria 5 dell'allegato I del Titolo III-bis della Parte seconda del presente decreto, che, se svolte in procedura semplificata, sono escluse dall'autorizzazione ambientale integrata, ferma restando la possibilità di utilizzare successivamente le procedure semplificate previste dal capo V.

Capo V

Procedure semplificate

Articolo 214

Determinazione delle attività e delle caratteristiche dei rifiuti per l'ammissione alle procedure semplificate

1. Le procedure semplificate di cui al presente capo devono garantire in ogni caso un elevato livello di protezione ambientale e controlli efficaci ai sensi e nel rispetto di quanto disposto dall'articolo 177, comma 4.

2. Con decreti del Ministro dell'ambiente e della tutela del territorio e del mare, di concerto con i Ministri dello sviluppo economico, della salute e, per i rifiuti agricoli e le attività che generano i fertilizzanti, con il Ministro delle politiche agricole e forestali, sono adottate per ciascun tipo di attività le norme, che fissano i tipi e le quantità di rifiuti e le condizioni in base alle quali le attività di smaltimento di rifiuti non pericolosi effettuate dai produttori nei luoghi di produzione degli stessi e le attività di recupero di cui all'allegato C alla Parte quarta del presente decreto sono sottoposte alle procedure semplificate di cui agli articoli 215 e 216. Con la medesima procedura si provvede all'aggiornamento delle predette norme tecniche e condizioni.

3. Le norme e le condizioni di cui al comma 2 e le procedure semplificate devono garantire che i tipi o le quantità di rifiuti ed i procedimenti e metodi di smaltimento o di recupero siano tali da non costituire un pericolo per la salute dell'uomo e da non recare pregiudizio all'ambiente. In particolare, ferma restando la disciplina del decreto legislativo 11 maggio 2005, n. 133, per accedere alle procedure semplificate, le attività di trattamento termico e di recupero energetico devono, inoltre, rispettare le seguenti condizioni:

- a) siano utilizzati combustibili da rifiuti urbani oppure rifiuti speciali individuati per frazioni omogenee;
- b) i limiti di emissione non siano superiori a quelli stabiliti per gli impianti di incenerimento e coincenerimento dei rifiuti dalla normativa vigente, con particolare riferimento al decreto legislativo 11 maggio 2005, n. 133;
- c) sia garantita la produzione di una quota minima di trasformazione del potere calorifico dei rifiuti in energia utile calcolata su base annuale;
- d) siano rispettate le condizioni, le norme tecniche e le prescrizioni specifiche di cui agli articoli 215, commi 1 e 2, e 216, commi 1, 2 e 3.

4. Sino all'adozione dei decreti di cui al comma 2 relativamente alle attività di recupero continuano ad applicarsi le disposizioni di cui ai decreti del Ministro dell'ambiente 5 febbraio 1998, pubblicato nel So alla Gazzetta ufficiale n. 88 del 16 aprile 1998 e 12 giugno 2002, n. 161.

5. L'adozione delle norme e delle condizioni di cui al comma 2 deve riguardare, in primo luogo, i rifiuti indicati nella lista verde di cui all'allegato III del regolamento (Ce), n. 1013/2006.

6. Per la tenuta dei registri di cui agli articoli 215, comma 3, e 216, comma 3, e per l'effettuazione dei controlli periodici, l'interessato è tenuto a versare alla Provincia territorialmente competente un diritto di iscrizione annuale determinato con decreto del Ministro dell'ambiente e della tutela del territorio e del mare, di concerto con i Ministri dello sviluppo economico e dell'economia e delle finanze. Nelle more dell'emanazione del predetto decreto, si applicano le disposizioni di cui al decreto del Ministro dell'ambiente 21 luglio 1998, n. 350. All'attuazione dei compiti indicati dal presente comma le Province provvedono con le risorse umane, strumentali e finanziarie disponibili a legislazione vigente, senza nuovi o maggiori oneri a carico della finanza pubblica.

7. La costruzione di impianti che recuperano rifiuti nel rispetto delle condizioni, delle prescrizioni e delle norme tecniche di cui ai commi 2 e 3 è disciplinata dalla normativa nazionale e comunitaria in materia di qualità dell'aria e di inquinamento atmosferico da impianti industriali e dalle altre disposizioni che regolano la costruzione di impianti industriali.

L'autorizzazione all'esercizio nei predetti impianti di operazioni di recupero di rifiuti non individuati ai sensi del presente articolo resta comunque sottoposta alle disposizioni di cui agli articoli 208, 209 e 211.

8. Alle denunce, alle comunicazioni e alle domande disciplinate dal presente capo si applicano, in quanto compatibili, le disposizioni relative alle attività private sottoposte alla disciplina degli articoli 19 e 20 della legge 7 agosto 1990, n. 241. Si applicano, altresì, le disposizioni di cui all'articolo 21 della legge 7 agosto 1990, n. 241. A condizione che siano rispettate le condizioni, le norme tecniche e le prescrizioni specifiche adottate ai sensi dei commi 1, 2 e 3 dell'articolo 216, l'esercizio delle operazioni di recupero dei rifiuti può essere intrapresa decorsi novanta giorni dalla comunicazione di inizio di attività alla provincia.

9. Le Province comunicano al catasto dei rifiuti di cui all'articolo 189, attraverso il Catasto telematico e secondo gli standard concordati con Ispra, che cura l'inserimento in un elenco nazionale, accessibile al pubblico, dei seguenti elementi identificativi delle imprese iscritte nei registri di cui agli articoli 215, comma 3, e 216, comma 3:

- a) ragione sociale;
- b) sede legale dell'impresa;
- c) sede dell'impianto;
- d) tipologia di rifiuti oggetto dell'attività di gestione;
- e) relative quantità;
- f) attività di gestione;
- g) data di iscrizione nei registri di cui agli articoli 215, comma 3, e 216, comma 3.

10. La comunicazione dei dati di cui al comma 9 deve avvenire senza nuovi e maggiori oneri a carico della finanza pubblica tra i sistemi informativi regionali esistenti, e il Catasto telematico secondo standard condivisi.

11. Con uno o più decreti, emanati ai sensi dell'articolo 17, comma 2, della legge 23 agosto 1988, n. 400118, e successive modificazioni, su proposta del Ministro dell'ambiente e della tutela del territorio e del mare, sentito il Ministro dello sviluppo economico,

sono individuate le condizioni alle quali l'utilizzo di un combustibile alternativo, in parziale sostituzione dei combustibili fossili tradizionali, in impianti soggetti al regime di cui al Titolo III-bis della Parte II, dotati di certificazione di qualità ambientale, sia da qualificarsi, ad ogni effetto, come modifica non sostanziale. I predetti decreti possono stabilire, nel rispetto dell'articolo 177, comma 4, le opportune modalità di integrazione ed unificazione delle procedure, anche presupposte, per l'aggiornamento dell'autorizzazione integrata ambientale, con effetto di assorbimento e sostituzione di ogni altro prescritto atto di assenso. Alle strutture eventualmente necessarie, ivi incluse quelle per lo stoccaggio e l'alimentazione del combustibile alternativo, realizzate nell'ambito del sito dello stabilimento qualora non già autorizzate ai sensi del precedente periodo, si applica il regime di cui agli articoli 22 e 23 del testo unico delle disposizioni legislative e regolamentari in materia edilizia, di cui al decreto del Presidente della Repubblica 6 giugno 2001, n. 380, e successive modificazioni.

Articolo 214-bis Sgombero della neve

1. Le attività di sgombero della neve effettuate dalle pubbliche amministrazioni o da loro delegati, dai concessionari di reti infrastrutturali o infrastrutture non costituiscono detenzione ai fini della lettera a) comma 1 dell'articolo 183.

Articolo 215 Autosmaltimento

1. A condizione che siano rispettate le norme tecniche e le prescrizioni specifiche di cui all'articolo 214, commi 1, 2 e 3, e siano tenute in considerazione le migliori tecniche disponibili, le attività di smaltimento di rifiuti non pericolosi effettuate nel luogo di produzione dei rifiuti stessi possono essere intraprese decorsi novanta giorni dalla comunicazione di inizio di attività alla Provincia territorialmente competente.

2. Le norme tecniche di cui al comma 1 prevedono in particolare:

- a) il tipo, la quantità e le caratteristiche dei rifiuti da smaltire;
- b) il ciclo di provenienza dei rifiuti;
- c) le condizioni per la realizzazione e l'esercizio degli impianti;
- d) le caratteristiche dell'impianto di smaltimento;
- e) la qualità delle emissioni e degli scarichi idrici nell'ambiente.

3. La Provincia iscrive in un apposito registro le imprese che effettuano la comunicazione di inizio di attività ed entro il termine di cui al comma 1 verifica d'ufficio la sussistenza dei presupposti e dei requisiti richiesti. A tal fine, alla comunicazione di inizio di attività, a firma del legale rappresentante dell'impresa, è allegata una relazione dalla quale deve risultare:

- a) il rispetto delle condizioni e delle norme tecniche specifiche di cui al comma 1;
- b) il rispetto delle norme tecniche di sicurezza e delle procedure autorizzative previste dalla normativa vigente.

4. Qualora la Provincia, qualora accerti il mancato rispetto delle norme tecniche e delle condizioni di cui al comma 1, dispone con provvedimento motivato il divieto di inizio ovvero di prosecuzione dell'attività, salvo che l'interessato non provveda a conformare alla normativa vigente detta attività ed i suoi effetti entro il termine e secondo le prescrizioni stabiliti dall'amministrazione.

5. La comunicazione di cui al comma 1 deve essere rinnovata ogni cinque anni e, comunque, in caso di modifica sostanziale delle operazioni di autosmaltimento.

6. Restano sottoposte alle disposizioni di cui agli articoli 208, 209, 210 e 211 le attività di autosmaltimento di rifiuti pericolosi e la discarica di rifiuti.

Articolo 216 Operazioni di recupero

1. A condizione che siano rispettate le norme tecniche e le prescrizioni specifiche di cui all'articolo 214, commi 1, 2 e 3, l'esercizio delle operazioni di recupero dei rifiuti può essere intrapreso decorsi novanta giorni dalla comunicazione di inizio di attività alla Provincia territorialmente competente. Nelle ipotesi di rifiuti elettrici ed elettronici di cui all'articolo 227, comma 1, lettera a), di veicoli fuori uso di cui all'articolo 227, comma 1, lettera c), e di impianti di coincenerimento, l'avvio delle attività è subordinato all'effettuazione di una visita preventiva, da parte della Provincia competente per territorio, da effettuarsi entro sessanta giorni dalla presentazione della predetta comunicazione.

2. Le condizioni e le norme tecniche di cui al comma 1, in relazione a ciascun tipo di attività, prevedono in particolare:

a) per i rifiuti non pericolosi:

- 1) le quantità massime impiegabili;
- 2) la provenienza, i tipi e le caratteristiche dei rifiuti utilizzabili nonché le condizioni specifiche alle quali le attività medesime sono sottoposte alla disciplina prevista dal presente articolo;
- 3) le prescrizioni necessarie per assicurare che, in relazione ai tipi o alle quantità dei rifiuti ed ai metodi di recupero, i rifiuti stessi siano recuperati senza pericolo per la salute dell'uomo e senza usare procedimenti o metodi che potrebbero recare pregiudizio all'ambiente;

b) per i rifiuti pericolosi:

- 1) le quantità massime impiegabili;
- 2) la provenienza, i tipi e le caratteristiche dei rifiuti;
- 3) le condizioni specifiche riferite ai valori limite di sostanze pericolose contenute nei rifiuti, ai valori limite di emissione per ogni tipo di rifiuto ed al tipo di attività e di impianto utilizzato, anche in relazione alle altre emissioni presenti in sito;
- 4) gli altri requisiti necessari per effettuare forme diverse di recupero;
- 5) le prescrizioni necessarie per assicurare che, in relazione al tipo ed alle quantità di sostanze pericolose contenute nei rifiuti ed ai metodi di recupero, i rifiuti stessi siano recuperati senza pericolo per la salute dell'uomo e senza usare procedimenti e metodi che potrebbero recare pregiudizio all'ambiente.

3. La Provincia iscrive in un apposito registro le imprese che effettuano la comunicazione di inizio di attività e, entro il termine di cui al comma 1, verifica d'ufficio la sussistenza dei presupposti e dei requisiti richiesti. A tal fine, alla comunicazione di inizio di attività, a firma del legale rappresentante dell'impresa, è allegata una relazione dalla quale risulti:

- a) il rispetto delle norme tecniche e delle condizioni specifiche di cui al comma 1;
- b) il possesso dei requisiti soggettivi richiesti per la gestione dei rifiuti;
- c) le attività di recupero che si intendono svolgere;
- d) lo stabilimento, la capacità di recupero e il ciclo di trattamento o di combustione nel quale i rifiuti stessi sono destinati ad essere recuperati, nonché l'utilizzo di eventuali impianti mobili;
- e) le caratteristiche merceologiche dei prodotti derivanti dai cicli di recupero.

4. La Provincia, qualora accerti il mancato rispetto delle norme tecniche e delle condizioni di cui al comma 1, dispone, con provvedimento motivato, il divieto di inizio ovvero di prosecuzione dell'attività, salvo che l'interessato non provveda a conformare alla normativa vigente detta attività ed i suoi effetti entro il termine e secondo le prescrizioni stabiliti dall'amministrazione.

5. La comunicazione di cui al comma 1 deve essere rinnovata ogni cinque anni e comunque in caso di modifica sostanziale delle operazioni di recupero.

6. La procedura semplificata di cui al presente articolo sostituisce, limitatamente alle variazioni qualitative e quantitative delle emissioni determinate dai rifiuti individuati dalle norme tecniche di cui al comma 1 che già fissano i limiti di emissione in relazione alle attività di recupero degli stessi, l'autorizzazione di cui all'articolo 269 in caso di modifica sostanziale dell'impianto.

7. Alle attività di cui al presente articolo si applicano integralmente le norme ordinarie per il recupero e lo smaltimento qualora i rifiuti non vengano destinati in modo effettivo al recupero.

8. Fermo restando il rispetto dei limiti di emissione in atmosfera di cui all'articolo 214, comma 4, lettera b), e dei limiti delle altre emissioni inquinanti stabilite da disposizioni vigenti e fatta salva l'osservanza degli altri vincoli a tutela dei profili sanitari e ambientali, entro sessanta giorni dalla data di entrata in vigore della parte quarta del presente decreto, il Ministro dell'ambiente e della tutela del territorio e del mare, di concerto con il Ministro delle attività produttive, determina modalità, condizioni e misure relative alla concessione di incentivi finanziari previsti da disposizioni legislative vigenti a favore dell'utilizzazione dei rifiuti in via prioritaria in operazioni di riciclaggio e di recupero per ottenere materie, sostanze, oggetti, nonché come combustibile per produrre energia elettrica, tenuto anche conto del prevalente interesse pubblico al recupero energetico nelle centrali elettriche di rifiuti urbani sottoposti a preventive operazioni di trattamento finalizzate alla produzione di combustibile da rifiuti e di quanto previsto dal decreto legislativo 29 dicembre 2003, n. 387, e successive modificazioni, nonché dalla direttiva 2009/28/Ce e dalle relative disposizioni di recepimento.

8-bis. Le operazioni di messa in riserva dei rifiuti pericolosi individuati ai sensi del presente articolo sono sottoposte alle procedure semplificate di comunicazione di inizio di attività solo se effettuate presso l'impianto dove avvengono le operazioni di riciclaggio e di recupero previste ai punti da R1 a R9 dell'allegato C alla Parte quarta del presente decreto.

8-ter. Fatto salvo quanto previsto dal comma 8, le norme tecniche di cui ai commi 1, 2 e 3 stabiliscono le caratteristiche impiantistiche dei centri di messa in riserva di rifiuti non pericolosi non localizzati presso gli impianti dove sono effettuate le operazioni di riciclaggio e di recupero individuate ai punti da R1 a R9 dell'allegato C alla Parte quarta del presente decreto, nonché le modalità di stoccaggio e i termini massimi entro i quali i rifiuti devono essere avviati alle predette operazioni.

8-quater. Le attività di trattamento disciplinate dai regolamenti di cui all'articolo 6, paragrafo 2, della direttiva 2008/98/Ce del Parlamento europeo e del Consiglio, del 19 novembre 2008, che fissano i criteri che determinano quando specifici tipi di rifiuti cessano di essere considerati rifiuti, sono sottoposte alle procedure semplificate disciplinate dall'articolo 214 del presente decreto e dal presente articolo a condizione che siano rispettati tutti i requisiti, i criteri e le prescrizioni soggettive e oggettive previsti dai predetti regolamenti, con particolare riferimento:

- a) alla qualità e alle caratteristiche dei rifiuti da trattare;
- b) alle condizioni specifiche che devono essere rispettate nello svolgimento delle attività;
- c) alle prescrizioni necessarie per assicurare che i rifiuti siano trattati senza pericolo per la salute dell'uomo e senza usare procedimenti o metodi che potrebbero recare pregiudizio all'ambiente, con specifico riferimento agli obblighi minimi di monitoraggio;
- d) alla destinazione dei rifiuti che cessano di essere considerati rifiuti agli utilizzi individuati.

8-quinquies. L'operazione di recupero può consistere nel mero controllo sui materiali di rifiuto per verificare se soddisfino i criteri elaborati affinché gli stessi cessino di essere considerati rifiuti nel rispetto delle condizioni previste. Questa è sottoposta, al pari delle altre, alle procedure semplificate disciplinate dall'articolo 214 del presente decreto e dal presente articolo a condizione che siano rispettati tutti i requisiti, i criteri e le prescrizioni soggettive e oggettive previsti dai predetti regolamenti con particolare riferimento:

- a) alla qualità e alle caratteristiche dei rifiuti da trattare;
- b) alle condizioni specifiche che devono essere rispettate nello svolgimento delle attività;
- c) alle prescrizioni necessarie per assicurare che i rifiuti siano trattati senza pericolo per la salute dell'uomo e senza usare procedimenti o metodi che potrebbero recare pregiudizio all'ambiente, con specifico riferimento agli obblighi minimi di monitoraggio;
- d) alla destinazione dei rifiuti che cessano di essere considerati rifiuti agli utilizzi individuati.

8-sexies. Gli enti e le imprese che effettuano, ai sensi delle disposizioni del decreto del Ministro dell'ambiente 5 febbraio 1998, pubblicato nel supplemento ordinario n. 72 alla Gazzetta ufficiale n. 88 del 16 aprile 1998, dei regolamenti di cui ai decreti del Ministro dell'ambiente e della tutela del territorio 12 giugno 2002, n. 161, e 17 novembre 2005, n. 269, e dell'articolo 9-bis del decreto-legge 6 novembre 2008, n. 172, convertito, con modificazioni, dalla legge 30 dicembre 2008, n. 210, operazioni di recupero di materia prima secondaria da specifiche tipologie di rifiuti alle quali sono applicabili i regolamenti di cui al comma 8-quater del presente articolo, adeguano le proprie attività alle disposizioni di cui al medesimo comma 8-quater o all'articolo 208 del presente decreto, entro sei mesi dalla data di entrata in vigore dei predetti regolamenti di cui al comma 8-quater. Fino alla scadenza di tale termine è autorizzata la continuazione dell'attività in essere nel rispetto delle citate disposizioni del decreto del Ministro dell'ambiente 5 febbraio 1998, dei regolamenti di cui ai decreti del Ministro dell'ambiente e della tutela del territorio n. 161 del 2002 e n. 269 del 2005 e dell'articolo 9-bis del decreto-legge n. 172 del 2008, convertito, con modificazioni, dalla legge n. 210 del 2008. Restano in ogni caso ferme le quantità massime stabilite dalle norme di cui al secondo periodo.

8-septies. Al fine di un uso più efficiente delle risorse e di un'economia circolare che promuova ambiente e occupazione, i rifiuti individuati nella lista verde di cui al regolamento (Ce) n. 1013/2006 del Parlamento europeo e del Consiglio, del 14 giugno 2006, possono essere utilizzati negli impianti industriali autorizzati ai sensi della disciplina dell'autorizzazione integrata ambientale di cui agli articoli 29-sexies e seguenti del presente decreto, nel rispetto del relativo Bat References, previa comunicazione da inoltrare quarantacinque giorni prima dell'avvio dell'attività all'Autorità ambientale competente. In tal caso i rifiuti saranno assoggettati al rispetto delle norme riguardanti esclusivamente il trasporto dei rifiuti e il formulario di identificazione.

Articolo 216-bis

Oli usati

1. Fatti salvi gli obblighi riguardanti la gestione dei rifiuti pericolosi, gli oli usati sono gestiti in base alla classificazione attribuita ad essi ai sensi e per gli effetti dell'articolo 184, nel rispetto delle disposizioni della Parte IV del presente decreto e, in particolare, secondo l'ordine di priorità di cui all'articolo 179, comma 1.

2. In deroga a quanto previsto dall'articolo 187, comma 1, fatti salvi i requisiti di cui al medesimo articolo 187, comma 2, lettere a), b) e c), il deposito temporaneo e le fasi successive della gestione degli oli usati sono realizzati, anche miscelando gli stessi, in modo da tenere costantemente separati, per quanto tecnicamente possibile, gli oli usati da destinare, secondo l'ordine di priorità di cui all'articolo 179, comma 1, a processi di trattamento diversi fra loro. È fatto comunque divieto di miscelare gli oli usati con altri tipi di rifiuti o di sostanze.

3. Gli oli usati devono essere gestiti:

- a) in via prioritaria, tramite rigenerazione tesa alla produzione di basi lubrificanti;
- b) in via sussidiaria e, comunque, nel rispetto dell'ordine di priorità di cui all'articolo 179, comma 1, qualora la rigenerazione sia tecnicamente non fattibile ed economicamente impraticabile, tramite combustione, nel rispetto delle disposizioni di cui al Titolo III-bis della Parte II del presente decreto e al decreto legislativo 11 maggio 2005, n. 133;
- c) in via residuale, qualora le modalità di trattamento di cui alle precedenti lettere a) e b) non siano tecnicamente praticabili a causa della composizione degli oli usati, tramite operazioni di smaltimento di cui all'allegato B della Parte IV del presente decreto.

4. Al fine di dare priorità alla rigenerazione degli oli usati, le spedizioni transfrontaliere di oli usati dal territorio italiano verso impianti di incenerimento e coincenerimento collocati al di fuori del territorio nazionale, sono escluse nella misura in cui ricorrono le condizioni di cui agli articoli 11 e 12 del regolamento (Ce) n. 1013/2006. Si applicano i principi di cui agli articoli 177 e 178, nonché il principio di prossimità.

5. Le spedizioni transfrontaliere di oli usati dal territorio italiano verso impianti di rigenerazione collocati al di fuori del territorio nazionale sono valutate ai sensi del regolamento (Ce) n. 1013/2006 e, in particolare, dell'articolo 12 del predetto regolamento.

6. Ai fini di cui al comma 5, il Ministro dell'ambiente e della tutela del territorio e del mare può individuare con uno o più decreti gli elementi da valutare secondo le facoltà concesse alle autorità di spedizione o di transito nell'esercizio delle competenze di cui agli articoli 11 e 12 del regolamento (Ce) n. 1013/2006.

7. Con uno o più regolamenti del Ministro dell'ambiente e della tutela del territorio e del mare da adottarsi, ai sensi dell'articolo 17, comma 3, della legge 23 agosto 1988, n. 400119, di concerto con il Ministro dello sviluppo economico, entro centottanta giorni dalla data di entrata in vigore della presente disposizione, sono definite le norme tecniche per la gestione di oli usati in conformità a quanto disposto dal presente articolo.

Nelle more dell'emanazione del decreto di cui al primo periodo, le autorità competenti possono autorizzare, nel rispetto della normativa dell'Unione europea, le operazioni di rigenerazione degli oli usati anche in deroga all'allegato A, tabella 3, del decreto ministeriale 16 maggio 1996, n. 392, fermi restando i limiti stabiliti dalla predetta tabella in relazione al parametro PCB/PCT.

8. I composti usati fluidi o liquidi solo parzialmente formati di olio minerale o sintetico, compresi i residui oleosi di cisterna, i miscugli di acqua e olio, le emulsioni ed altre miscele oleose sono soggette alla disciplina sugli oli usati.

Articolo 216-ter

Comunicazioni alla Commissione europea

1. I piani di gestione ed i programmi di prevenzione di cui all'articolo 199, commi 1 e 3, lettera r) e le loro eventuali revisioni sostanziali, sono comunicati al Ministero dell'ambiente e della tutela del territorio e del mare, utilizzando il formato adottato in sede comunitaria, per la successiva trasmissione alla Commissione europea.

2. Con cadenza triennale, il Ministero dell'ambiente e della tutela del territorio e del mare comunica alla Commissione europea le informazioni sull'applicazione della direttiva 2008/98/Ce, inviando una relazione settoriale in formato elettronico sulla base di un questionario o di uno schema inviato dalla Commissione europea stessa sei mesi prima del periodo contemplato dalla citata relazione settoriale.

3. La relazione di cui al comma 2, trasmessa la prima volta alla Commissione europea entro nove mesi dalla fine del triennio che decorre dal 12 dicembre 2010, prevede, tra l'altro, le informazioni sulla gestione degli oli usati, sui progressi compiuti nell'attuazione dei programmi di prevenzione dei rifiuti, di cui all'articolo 199, comma 3, lettera r), e sulla misure previste dall'eventuale attuazione del principio della responsabilità estesa del produttore, di cui all'articolo 178-bis, comma 1, lettera a).

4. Gli obiettivi di cui all'articolo 181 relativi alla preparazione per il riutilizzo e al riciclaggio di rifiuti, sono comunicati alla Commissione europea con i tempi e le modalità descritte nei commi 2 e 3.

5. La Parte quarta del presente decreto nonché i provvedimenti inerenti la gestione dei rifiuti, sono comunicati alla Commissione europea.

Titolo II

Gestione degli imballaggi

Articolo 217

Ambito di applicazione

1. Il presente titolo disciplina la gestione degli imballaggi e dei rifiuti di imballaggio sia per prevenirne e ridurre l'impatto sull'ambiente ed assicurare un elevato livello di tutela dell'ambiente, sia per garantire il funzionamento del mercato, nonché per evitare discriminazioni nei confronti dei prodotti importati, prevenire l'insorgere di ostacoli agli scambi e distorsioni della concorrenza e garantire il massimo rendimento possibile degli imballaggi e dei rifiuti di imballaggio, in conformità alla direttiva 94/62/Ce del Parlamento europeo e del Consiglio del 20 dicembre 1994, come integrata e modificata dalla direttiva 2004/12/Ce del Parlamento europeo e del Consiglio, di cui la parte quarta del presente decreto costituisce recepimento nell'ordinamento interno. I sistemi di gestione devono essere aperti alla partecipazione degli operatori economici interessati.

2. La disciplina di cui al comma 1 riguarda la gestione di tutti gli imballaggi immessi sul mercato nazionale e di tutti i rifiuti di imballaggio derivanti dal loro impiego, utilizzati o prodotti da industrie, esercizi commerciali, uffici, negozi, servizi, nuclei domestici, a qualsiasi titolo, qualunque siano i materiali che li compongono. Gli operatori delle rispettive filiere degli imballaggi nel loro complesso garantiscono, secondo i principi della "responsabilità condivisa", che l'impatto ambientale degli imballaggi e dei rifiuti di imballaggio sia ridotto al minimo possibile per tutto il ciclo di vita.

3. Restano fermi i vigenti requisiti in materia di qualità degli imballaggi, come quelli relativi alla sicurezza, alla protezione della salute e all'igiene dei prodotti imballati, nonché le vigenti disposizioni in materia di trasporto e sui rifiuti pericolosi.

Articolo 218

Definizioni

1. Ai fini dell'applicazione del presente titolo si intende per:

a) imballaggio: il prodotto, composto di materiali di qualsiasi natura, adibito a contenere determinate merci, dalle materie prime ai prodotti finiti, a proteggerle, a consentire la loro manipolazione e la loro consegna dal produttore al consumatore o all'utilizzatore, ad assicurare la loro presentazione, nonché gli articoli a perdere usati allo stesso scopo;

b) imballaggio per la vendita o imballaggio primario: imballaggio concepito in modo da costituire, nel punto di vendita, un'unità di vendita per l'utente finale o per il consumatore;

c) imballaggio multiplo o imballaggio secondario: imballaggio concepito in modo da costituire, nel punto di vendita, il raggruppamento di un certo numero di unità di vendita, indipendentemente dal fatto che sia venduto come tale all'utente finale o al consumatore, o che serva soltanto a facilitare il rifornimento degli scaffali nel punto di vendita. Esso può essere rimosso dal prodotto senza alterarne le caratteristiche;

d) imballaggio per il trasporto o imballaggio terziario: imballaggio concepito in modo da facilitare la manipolazione ed il trasporto di merci, dalle materie prime ai prodotti finiti, di un certo numero di unità di vendita oppure di imballaggi multipli per evitare la loro manipolazione ed i danni connessi al trasporto, esclusi i container per i trasporti stradali, ferroviari marittimi ed aerei;

e) imballaggio riutilizzabile: imballaggio o componente di imballaggio che è stato concepito e progettato per sopportare nel corso del suo ciclo di vita un numero minimo di viaggi o rotazioni all'interno di un circuito di riutilizzo.

f) rifiuto di imballaggio: ogni imballaggio o materiale di imballaggio, rientrante nella definizione di rifiuto di cui all'articolo 183, comma 1, lettera a), esclusi i residui della produzione;

g) gestione dei rifiuti di imballaggio: le attività di gestione di cui all'articolo 183, comma 1, lettera d);

h) prevenzione: riduzione, in particolare attraverso lo sviluppo di prodotti e di tecnologie non inquinanti, della quantità e della nocività per l'ambiente sia delle materie e delle sostanze utilizzate negli imballaggi e nei rifiuti di imballaggio, sia degli imballaggi e rifiuti di imballaggio nella fase del processo di produzione, nonché in quella della commercializzazione, della distribuzione, dell'utilizzazione e della gestione post-consumo;

i) riutilizzo: qualsiasi operazione nella quale l'imballaggio concepito e progettato per poter compiere, durante il suo ciclo di vita, un numero minimo di spostamenti o rotazioni è riempito di nuovo o reimpiegato per un uso identico a quello per il quale è stato concepito, con o senza il supporto di prodotti ausiliari presenti sul mercato che consentano il riempimento dell'imballaggio stesso; tale imballaggio riutilizzato diventa rifiuto di imballaggio quando cessa di essere reimpiegato;

l) riciclaggio: ritrattamento in un processo di produzione dei rifiuti di imballaggio per la loro funzione originaria o per altri fini, incluso il riciclaggio organico e ad esclusione del recupero di energia;

m) recupero dei rifiuti generati da imballaggi: le operazioni che utilizzano rifiuti di imballaggio per generare materie prime secondarie, prodotti o combustibili, attraverso trattamenti meccanici, termici, chimici o biologici, inclusa la cernita, e, in particolare, le operazioni previste nell'allegato C alla parte quarta del presente decreto;

n) recupero di energia: l'utilizzazione di rifiuti di imballaggio combustibili quale mezzo per produrre energia mediante termovalorizzazione con o senza altri rifiuti ma con recupero di calore;

o) riciclaggio organico: il trattamento aerobico (compostaggio) o anaerobico (biometanazione), ad opera di microrganismi e in condizioni controllate, delle parti biodegradabili dei rifiuti di imballaggio, con produzione di residui organici stabilizzanti o di biogas con recupero energetico, ad esclusione dell'interramento in discarica, che non può essere considerato una forma di riciclaggio organico;

p) smaltimento: ogni operazione finalizzata a sottrarre definitivamente un imballaggio o un rifiuto di imballaggio dal circuito economico e/o di raccolta e, in particolare, le operazioni previste nell'allegato B alla parte quarta del presente decreto;

q) operatori economici: i produttori, gli utilizzatori, i recuperatori, i riciclatori, gli utenti finali, le Pubbliche amministrazioni e i gestori;

r) produttori: i fornitori di materiali di imballaggio, i fabbricanti, i trasformatori e gli importatori di imballaggi vuoti e di materiali di imballaggio;

s) utilizzatori: i commercianti, i distributori, gli addetti al riempimento, gli utenti di imballaggi e gli importatori di imballaggi pieni;

t) Pubbliche amministrazioni e gestori: i soggetti e gli enti che provvedono alla organizzazione, controllo e gestione del servizio di raccolta, trasporto, recupero e smaltimento di rifiuti urbani nelle forme di cui alla parte quarta del presente decreto o loro concessionari;

u) utente finale: il soggetto che nell'esercizio della sua attività professionale acquista, come beni strumentali, articoli o merci imballate;

v) consumatore: il soggetto che fuori dall'esercizio di una attività professionale acquista o importa per proprio uso imballaggi, articoli o merci imballate;

z) accordo volontario: accordo formalmente concluso tra le Pubbliche amministrazioni competenti e i settori economici interessati, aperto a tutti i soggetti interessati, che disciplina i mezzi, gli strumenti e le azioni per raggiungere gli obiettivi di cui all'articolo 220;

aa) filiera: organizzazione economica e produttiva che svolge la propria attività, dall'inizio del ciclo di lavorazione al prodotto finito di imballaggio, nonché svolge attività di recupero e riciclo a fine vita dell'imballaggio stesso;

bb) ritiro: l'operazione di ripresa dei rifiuti di imballaggio primari o comunque conferiti al servizio pubblico, nonché dei rifiuti speciali assimilati, gestita dagli operatori dei servizi di igiene urbana o simili;

cc) ripresa: l'operazione di restituzione degli imballaggi usati secondari e terziari dall'utilizzatore o utente finale, escluso il consumatore, al fornitore della merce o distributore e, a ritroso, lungo la catena logistica di fornitura fino al produttore dell'imballaggio stesso;

dd) imballaggio usato: imballaggio secondario o terziario già utilizzato e destinato ad essere ritirato o ripreso.

2. La definizione di imballaggio di cui alle lettere da a) ad e) del comma 1 è inoltre basata sui criteri interpretativi indicati nell'articolo 3 della direttiva 94/62/Cee, così come modificata dalla direttiva 2004/12/Ce e sugli esempi illustrativi riportati nell'allegato E alla parte quarta del presente decreto.

Articolo 219

Criteri informativi dell'attività di gestione dei rifiuti di imballaggio

1. L'attività di gestione degli imballaggi e dei rifiuti di imballaggio si informa ai seguenti principi generali:

- incentivazione e promozione della prevenzione alla fonte della quantità e della pericolosità nella fabbricazione degli imballaggi e dei rifiuti di imballaggio, soprattutto attraverso iniziative, anche di natura economica in conformità ai principi del diritto comunitario, volte a promuovere lo sviluppo di tecnologie pulite ed a ridurre a monte la produzione e l'utilizzazione degli imballaggi, nonché a favorire la produzione di imballaggi riutilizzabili ed il loro concreto riutilizzo;
- incentivazione del riciclaggio e del recupero di materia prima, sviluppo della raccolta differenziata di rifiuti di imballaggio e promozione di opportunità di mercato per incoraggiare l'utilizzazione dei materiali ottenuti da imballaggi riciclati e recuperati;
- riduzione del flusso dei rifiuti di imballaggio destinati allo smaltimento finale attraverso le altre forme di recupero;
- applicazione di misure di prevenzione consistenti in programmi nazionali o azioni analoghe da adottarsi previa consultazione degli operatori economici interessati.

2. Al fine di assicurare la responsabilizzazione degli operatori economici conformemente al principio "chi inquina paga" nonché la cooperazione degli stessi secondo i principi della "responsabilità condivisa", l'attività di gestione dei rifiuti di imballaggio si ispira, inoltre, ai seguenti principi:

- individuazione degli obblighi di ciascun operatore economico, garantendo che il costo della raccolta differenziata, della valorizzazione e dell'eliminazione dei rifiuti di imballaggio sia sostenuto dai produttori e dagli utilizzatori in proporzione alle quantità di imballaggi immessi sul mercato nazionale e che la Pubblica amministrazione organizzi la raccolta differenziata;
- promozione di forme di cooperazione tra i soggetti pubblici e privati;
- informazione agli utenti degli imballaggi ed in particolare ai consumatori secondo le disposizioni del decreto legislativo 19 agosto 2005, n. 195, di attuazione della direttiva 2003/4/ Ce sull'accesso del pubblico all'informazione ambientale;
- incentivazione della restituzione degli imballaggi usati e del conferimento dei rifiuti di imballaggio in raccolta differenziata da parte del consumatore.

3. Le informazioni di cui alla lettera c) del comma 2 riguardano in particolare:

- i sistemi di restituzione, di raccolta e di recupero disponibili;
- il ruolo degli utenti di imballaggi e dei consumatori nel processo di riutilizzazione, di recupero e di riciclaggio degli imballaggi e dei rifiuti di imballaggio;
- il significato dei marchi apposti sugli imballaggi quali si presentano sul mercato;
- gli elementi significativi dei programmi di gestione per gli imballaggi ed i rifiuti di imballaggio, di cui all'articolo 225, comma 1, e gli elementi significativi delle specifiche previsioni contenute nei piani regionali ai sensi dell'articolo 225, comma 6.

4. In conformità alle determinazioni assunte dalla Commissione dell'Unione europea, con decreto del Ministro dell'ambiente e della tutela del territorio e del mare di concerto con il Ministro delle attività produttive, sono adottate le misure tecniche necessarie per

l'applicazione delle disposizioni del presente titolo, con particolare riferimento agli imballaggi pericolosi, anche domestici, nonché agli imballaggi primari di apparecchiature mediche e prodotti farmaceutici, ai piccoli imballaggi ed agli imballaggi di lusso. Qualora siano coinvolti aspetti sanitari, il predetto decreto è adottato di concerto con il Ministro della salute.

5. Tutti gli imballaggi devono essere opportunamente etichettati secondo le modalità stabilite con decreto del Ministro dell'ambiente e della tutela del territorio e del mare di concerto con il Ministro delle attività produttive in conformità alle determinazioni adottate dalla Commissione dell'Unione europea, per facilitare la raccolta, il riutilizzo, il recupero ed il riciclaggio degli imballaggi, nonché per dare una corretta informazione ai consumatori sulle destinazioni finali degli imballaggi. Il predetto decreto dovrà altresì prescrivere l'obbligo di indicare, ai fini della identificazione e classificazione dell'imballaggio da parte dell'industria interessata, la natura dei materiali di imballaggio utilizzati, sulla base della decisione 97/129/Ce della Commissione.

Articolo 220

Obiettivi di recupero e di riciclaggio

1. Per conformarsi ai principi di cui all'articolo 219, i produttori e gli utilizzatori devono conseguire gli obiettivi finali di riciclaggio e di recupero dei rifiuti di imballaggio in conformità alla disciplina comunitaria indicati nell'allegato E alla parte quarta del presente decreto.

2. Per garantire il controllo del raggiungimento degli obiettivi di riciclaggio e di recupero, il Consorzio nazionale degli imballaggi di cui all'articolo 224 acquisisce da tutti i soggetti che operano nel settore degli imballaggi e dei rifiuti di imballaggi i dati relativi al riciclaggio e al recupero degli stessi e comunica annualmente alla Sezione nazionale del Catasto dei rifiuti, utilizzando il modello unico di dichiarazione di cui all'articolo 1 della legge 25 gennaio 1994, n. 70, i dati, riferiti all'anno solare precedente, relativi al quantitativo degli imballaggi per ciascun materiale e per tipo di imballaggio immesso sul mercato, nonché, per ciascun materiale, la quantità degli imballaggi riutilizzati e dei rifiuti di imballaggio riciclati e recuperati provenienti dal mercato nazionale. Le predette comunicazioni possono essere presentate dai soggetti di cui all'articolo 221, comma 3, lettere a) e c), per coloro i quali hanno aderito ai sistemi gestionali ivi previsti ed inviate contestualmente al Consorzio nazionale imballaggi. I rifiuti di imballaggio esportati dalla Comunità sono presi in considerazione, ai fini dell'adempimento degli obblighi e del conseguimento degli obiettivi di cui al comma 1, solo se sussiste idonea documentazione comprovante che l'operazione di recupero e/o di riciclaggio è stata effettuata con modalità equivalenti a quelle previste al riguardo dalla legislazione comunitaria.

4. Le Pubbliche amministrazioni e i gestori incoraggiano, ove opportuno, l'uso di materiali ottenuti da rifiuti di imballaggio riciclati per la fabbricazione di imballaggi e altri prodotti mediante:

- a) il miglioramento delle condizioni di mercato per tali materiali;
- b) la revisione delle norme esistenti che impediscono l'uso di tali materiali.

5. Fermo restando quanto stabilito dall'articolo 224, comma 3, lettera e), qualora gli obiettivi complessivi di riciclaggio e di recupero dei rifiuti di imballaggio come fissati al comma 1 non siano raggiunti alla scadenza prevista, con decreto del Presidente del Consiglio dei Ministri, previa deliberazione del Consiglio dei Ministri, su proposta del Ministro dell'ambiente e della tutela del territorio e del mare e del Ministro delle attività produttive, alle diverse tipologie di materiali di imballaggi sono applicate misure di carattere economico, proporzionate al mancato raggiungimento di singoli obiettivi, il cui introito è versato all'entrata del bilancio dello Stato per essere riassegnato con decreto del Ministro dell'economia e delle finanze ad apposito capitolo del Ministero dell'ambiente e della tutela del territorio e del mare. Dette somme saranno utilizzate per promuovere la prevenzione, la raccolta differenziata, il riciclaggio e il recupero dei rifiuti di imballaggio.

6. Gli obiettivi di cui al comma 1 sono riferiti ai rifiuti di imballaggio generati sul territorio nazionale, nonché a tutti i sistemi di riciclaggio e di recupero al netto degli scarti e sono adottati ed aggiornati in conformità alla normativa comunitaria con decreto del Ministro dell'ambiente e della tutela del territorio e del mare di concerto con il Ministro delle attività produttive.

7. Il Ministro dell'ambiente e della tutela del territorio e del mare e il Ministro delle attività produttive notificano alla Commissione dell'Unione europea, ai sensi e secondo le modalità di cui agli articoli 12, 16 e 17 della direttiva 94/62/Ce del Parlamento europeo e del Consiglio del 20 dicembre 1994, la relazione sull'attuazione delle disposizioni del presente titolo accompagnata dai dati acquisiti ai sensi del comma 2 e i progetti delle misure che si intendono adottare nell'ambito del titolo medesimo.

8. Il Ministro dell'ambiente e della tutela del territorio e del mare e il Ministro delle attività produttive forniscono periodicamente all'Unione europea e agli altri paesi membri i dati sugli imballaggi e sui rifiuti di imballaggio secondo le tabelle e gli schemi adottati dalla Commissione dell'Unione europea con la decisione 2005/270/Ce del 22 marzo 2005.

Articolo 221

Obblighi dei produttori e degli utilizzatori

1. I produttori e gli utilizzatori sono responsabili della corretta ed efficace gestione ambientale degli imballaggi e dei rifiuti di imballaggio generati dal consumo dei propri prodotti.

2. Nell'ambito degli obiettivi di cui agli articoli 205 e 220 e del Programma di cui all'articolo 225, i produttori e gli utilizzatori, su richiesta del gestore del servizio e secondo quanto previsto dall'accordo di programma di cui all'articolo 224, comma 5, adempiono all'obbligo del ritiro dei rifiuti di imballaggio primari o comunque conferiti al servizio pubblico della stessa natura e raccolti in modo differenziato. A tal fine, per garantire il necessario raccordo con l'attività di raccolta differenziata organizzata dalle Pubbliche amministrazioni e per le altre finalità indicate nell'articolo 224, i produttori e gli utilizzatori partecipano al Consorzio nazionale imballaggi, salvo il caso in cui venga adottato uno dei sistemi di cui al comma 3, lettere a) e c) del presente articolo.

3. Per adempiere agli obblighi di riciclaggio e di recupero nonché agli obblighi della ripresa degli imballaggi usati e della raccolta dei rifiuti di imballaggio secondari e terziari su superfici private, e con riferimento all'obbligo del ritiro, su indicazione del Consorzio nazionale imballaggi di cui all'articolo 224, dei rifiuti di imballaggio conferiti dal servizio pubblico, i produttori possono alternativamente:

- a) organizzare autonomamente, anche in forma collettiva, la gestione dei propri rifiuti di imballaggio sull'intero territorio nazionale;
- b) aderire ad uno dei consorzi di cui all'articolo 223;
- c) attestare sotto la propria responsabilità che è stato messo in atto un sistema di restituzione dei propri imballaggi, mediante idonea documentazione che dimostri l'autosufficienza del sistema, nel rispetto dei criteri e delle modalità di cui ai commi 5 e 6.

4. Ai fini di cui al comma 3 gli utilizzatori sono tenuti a consegnare gli imballaggi usati secondari e terziari e i rifiuti di imballaggio secondari e terziari in un luogo di raccolta organizzato dai produttori e con gli stessi concordato. Gli utilizzatori possono tuttavia conferire al servizio pubblico i suddetti imballaggi e rifiuti di imballaggio nei limiti derivanti dai criteri determinati ai sensi dell'articolo 195, comma 2, lettera e).

5. I produttori che non intendono aderire al Consorzio nazionale imballaggi e a un Consorzio di cui all'articolo 223, devono presentare all'Osservatorio nazionale sui rifiuti il progetto del sistema di cui al comma 3, lettere a) o c) richiedendone il riconoscimento sulla base di idonea documentazione. Il progetto va presentato entro novanta giorni dall'assunzione della qualifica di produttore ai sensi dell'articolo 218, comma 1, lettera r) o prima del recesso da uno dei suddetti Consorzi. Il recesso è, in ogni caso, efficace solo dal momento in cui, intervenuto il riconoscimento, l'Osservatorio accerti il funzionamento del sistema e ne dia comunicazione al Consorzio, permanendo fino a tale momento l'obbligo di corrispondere il contributo ambientale di cui all'articolo 224, comma 3, lettera h). Per ottenere il riconoscimento i produttori devono dimostrare di aver organizzato il sistema secondo criteri di efficienza, efficacia ed economicità, che il sistema sarà effettivamente ed autonomamente funzionante e che sarà in grado di conseguire, nell'ambito delle

attività svolte, gli obiettivi di recupero e di riciclaggio di cui all'articolo 220. I produttori devono inoltre garantire che gli utilizzatori e gli utenti finali degli imballaggi siano informati sulle modalità del sistema adottato. L'Osservatorio, acquisiti i necessari elementi di valutazione forniti dal Consorzio nazionale imballaggi, si esprime entro novanta giorni dalla richiesta. In caso di mancata risposta nel termine sopra indicato, l'interessato chiede al Ministro dell'ambiente e della tutela del territorio e del mare l'adozione dei relativi provvedimenti sostitutivi da emanarsi nei successivi sessanta giorni. L'Osservatorio sarà tenuta a presentare una relazione annuale di sintesi relativa a tutte le istruttorie esperite. Sono fatti salvi i riconoscimenti già operati ai sensi della previgente normativa. Alle domande disciplinate dal presente comma si applicano, in quanto compatibili, le disposizioni relative alle attività private sottoposte alla disciplina degli articoli 19 e 20 della legge 7 agosto 1990, n. 241. A condizione che siano rispettate le condizioni, le norme tecniche e le prescrizioni specifiche adottate ai sensi del presente articolo, le attività di cui al comma 3 lettere a) e c) possono essere intraprese decorsi novanta giorni dallo scadere del termine per l'esercizio dei poteri sostitutivi da parte del Ministro dell'ambiente e della tutela del territorio e del mare come indicato nella presente norma.

6. I produttori di cui al comma 5 elaborano e trasmettono al Consorzio nazionale imballaggi di cui all'articolo 224 un proprio Programma specifico di prevenzione che costituisce la base per l'elaborazione del programma generale di cui all'articolo 225.

7. Entro il 30 settembre di ogni anno i produttori di cui al comma 5 presentano al Consorzio nazionale imballaggi un piano specifico di prevenzione e gestione relativo all'anno solare successivo, che sarà inserito nel programma generale di prevenzione e gestione di cui all'articolo 225.

8. Entro il 31 maggio di ogni anno, i produttori di cui al comma 5 sono inoltre tenuti a presentare al Consorzio nazionale imballaggi una relazione sulla gestione relativa all'anno solare precedente, comprensiva dell'indicazione nominativa degli utilizzatori che, fino al consumo, partecipano al sistema di cui al comma 3, lettere a) o c), del programma specifico e dei risultati conseguiti nel recupero e nel riciclo dei rifiuti di imballaggio; nella stessa relazione possono essere evidenziati i problemi inerenti il raggiungimento degli scopi istituzionali e le eventuali proposte di adeguamento della normativa.

9. Il mancato riconoscimento del sistema ai sensi del comma 5, o la revoca disposta, previo avviso all'interessato, qualora i risultati ottenuti siano insufficienti per conseguire gli obiettivi di cui all'articolo 220 ovvero siano stati violati gli obblighi previsti dai commi 6 e 7, comportano per i produttori l'obbligo di partecipare ad uno dei consorzi di cui all'articolo 223 e, assieme ai propri utilizzatori di ogni livello fino al consumo, al consorzio previsto dall'articolo 224. I provvedimenti sono comunicati ai produttori interessati e al Consorzio nazionale imballaggi. L'adesione obbligatoria ai consorzi disposta in applicazione del presente comma ha effetto retroattivo ai soli fini della corresponsione del contributo ambientale previsto dall'articolo 224, comma 3, lettera h) , e dei relativi interessi di mora. Ai produttori e agli utilizzatori che, entro novanta giorni dal ricevimento della comunicazione, non provvedano ad aderire ai consorzi e a versare le somme a essi dovute si applicano inoltre le sanzioni previste dall'articolo 261.

10. Sono a carico dei produttori e degli utilizzatori :

a) i costi per il ritiro degli imballaggi usati e la raccolta dei rifiuti di imballaggio secondari e terziari;

b) il corrispettivo per i maggiori oneri relativi alla raccolta differenziata dei rifiuti di imballaggio conferiti al servizio pubblico per i quali l'autorità d'ambito richiede al Consorzio nazionale imballaggi o per esso ai soggetti di cui al comma 3 di procedere al ritiro;

c) i costi per il riutilizzo degli imballaggi usati;

d) i costi per il riciclaggio e il recupero dei rifiuti di imballaggio;

e) i costi per lo smaltimento dei rifiuti di imballaggio secondari e terziari.

11. La restituzione di imballaggi usati o di rifiuti di imballaggio, ivi compreso il conferimento di rifiuti in raccolta differenziata, non deve comportare oneri economici per il consumatore.

Articolo 222

Raccolta differenziata e obblighi della Pubblica amministrazione

1. La Pubblica amministrazione deve organizzare sistemi adeguati di raccolta differenziata in modo da permettere al consumatore di conferire al servizio pubblico rifiuti di imballaggio selezionati dai rifiuti domestici e da altri tipi di rifiuti di imballaggio. In particolare:

a) deve essere garantita la copertura omogenea del territorio in ciascun ambito territoriale ottimale, tenuto conto del contesto geografico;

b) la gestione della raccolta differenziata deve essere effettuata secondo criteri che privilegino l'efficacia, l'efficienza e l'economicità del servizio, nonché il coordinamento con la gestione di altri rifiuti.

2. Nel caso in cui l'Osservatorio nazionale sui rifiuti accerti che le Pubbliche amministrazioni non abbiano attivato sistemi adeguati di raccolta differenziata dei rifiuti di imballaggio, anche per il raggiungimento degli obiettivi di cui all'articolo 205, ed in particolare di quelli di recupero e riciclaggio di cui all'articolo 220, può richiedere al Consorzio nazionale imballaggi di sostituirsi ai gestori dei servizi di raccolta differenziata, anche avvalendosi di soggetti pubblici o privati individuati dal Consorzio nazionale imballaggi medesimo mediante procedure trasparenti e selettive, in via temporanea e d'urgenza, comunque per un periodo non superiore a ventiquattro mesi, sempre che ciò avvenga all'interno di ambiti ottimali opportunamente identificati, per l'organizzazione e/o integrazione del servizio ritenuto insufficiente. Qualora il Consorzio nazionale imballaggi, per raggiungere gli obiettivi di recupero e riciclaggio previsti dall'articolo 220, decida di aderire alla richiesta, verrà al medesimo corrisposto il valore della tariffa applicata per la raccolta dei rifiuti urbani corrispondente, al netto dei ricavi conseguiti dalla vendita dei materiali e del corrispettivo dovuto sul ritiro dei rifiuti di imballaggio e delle frazioni merceologiche omogenee. Ove il Consorzio nazionale imballaggi non dichiara di accettare entro quindici giorni dalla richiesta, nei successivi quindici giorni, individua, mediante procedure trasparenti e selettive, un soggetto di comprovata e documentata affidabilità e capacità a cui affidare la raccolta differenziata e conferire i rifiuti di imballaggio in via temporanea e d'urgenza, fino all'espletamento delle procedure ordinarie di aggiudicazione del servizio e comunque per un periodo non superiore a dodici mesi, prorogabili di ulteriori dodici mesi in caso di impossibilità oggettiva e documentata di aggiudicazione.

3. Le Pubbliche amministrazioni incoraggiano, ove opportuno, l'utilizzazione di materiali provenienti da rifiuti di imballaggio riciclati per la fabbricazione di imballaggi e altri prodotti.

4. Il Ministro dell'ambiente e della tutela del territorio e del mare e il Ministro delle attività produttive curano la pubblicazione delle misure e degli obiettivi oggetto delle campagne di informazione di cui all'articolo 224, comma 3, lettera g).

5. Il Ministro dell'ambiente e della tutela del territorio e del mare di concerto con il Ministro delle attività produttive cura la pubblicazione delle norme nazionali che recepiscono le norme armonizzate di cui all'articolo 226, comma 3, e ne dà comunicazione alla Commissione dell'Unione europea.

Articolo 223

Consorzi

1. I produttori che non provvedono ai sensi dell'articolo 221, comma 3, lettere a) e c), costituiscono un Consorzio per ciascun materiale di imballaggio di cui all'allegato E della parte quarta del presente decreto, operante su tutto il territorio nazionale. Ai Consorzi possono partecipare i recuperatori, ed i riciclatori che non corrispondono alla categoria dei produttori, previo accordo con gli altri consorziati ed unitamente agli stessi.

2. I consorzi di cui al comma 1 hanno personalità giuridica di diritto privato senza fine di lucro e sono retti da uno statuto adottato in conformità ad uno schema tipo, redatto dal Ministro dell'ambiente e della tutela del territorio e del mare di concerto con il Ministro delle

attività produttive, da pubblicare nella Gazzetta ufficiale entro il 31 dicembre 2008, conformemente ai principi del presente decreto e, in particolare, a quelli di efficienza, efficacia, economicità e trasparenza, nonché di libera concorrenza nelle attività di settore¹²⁷. Lo statuto adottato da ciascun consorzio è trasmesso entro quindici giorni al Ministro dell'ambiente e della tutela del territorio e del mare che lo approva nei successivi novanta giorni, con suo provvedimento adottato di concerto con il Ministro delle attività produttive. Ove il Ministro ritenga di non approvare lo statuto trasmesso, per motivi di legittimità o di merito, lo ritrasmette al consorzio richiedente con le relative osservazioni. Entro il 31 dicembre 2008 i Consorzi già riconosciuti dalla previgente normativa adeguano il proprio statuto in conformità al nuovo schema tipo e ai principi contenuti nel presente decreto ed in particolare a quelli di trasparenza, efficacia, efficienza ed economicità, nonché di libera Concorrenza nelle attività di settore, ai sensi dell'articolo 221, comma 2. Nei consigli di amministrazione dei consorzi il numero dei consiglieri di amministrazione in rappresentanza dei riciclatori e dei recuperatori deve essere uguale a quello dei consiglieri di amministrazione in rappresentanza dei produttori di materie prime di imballaggio. Lo statuto adottato da ciascun Consorzio è trasmesso entro quindici giorni al Ministro dell'ambiente e della tutela del territorio e del mare, che lo approva di concerto con il Ministro dello sviluppo economico e con il Ministro dell'economia e delle finanze, salvo motivate osservazioni cui i Consorzi sono tenuti ad adeguarsi nei successivi sessanta giorni. Qualora i Consorzi non ottemperino nei termini prescritti, le modifiche allo statuto sono apportate con decreto del Ministro dell'ambiente e della tutela del territorio e del mare, di concerto con il Ministro dello sviluppo economico. Il decreto ministeriale di approvazione dello statuto dei consorzi è pubblicato nella Gazzetta ufficiale.

3. I consorzi di cui al comma 1 e 2 sono tenuti a garantire l'equilibrio della propria gestione finanziaria. A tal fine i mezzi finanziari per il funzionamento dei predetti consorzi derivano dai contributi dei consorziati e dai versamenti effettuati dal Consorzio nazionale imballaggi ai sensi dell'articolo 224, comma 3, lettera h), secondo le modalità indicate dall'articolo 224, comma 8, dai proventi della cessione, nel rispetto dei principi della concorrenza e della corretta gestione ambientale, degli imballaggi e dei rifiuti di imballaggio ripresi, raccolti o ritirati, nonché da altri eventuali proventi e contributi di consorziati o di terzi.

4. Ciascun Consorzio mette a punto e trasmette al Conai e all'Osservatorio nazionale sui rifiuti un proprio programma pluriennale di prevenzione della produzione di rifiuti d'imballaggio entro il 30 settembre di ogni anno.

5. Entro il 30 settembre di ogni anno i consorzi di cui al presente articolo presentano all'Osservatorio nazionale sui rifiuti e al Consorzio nazionale imballaggi un piano specifico di prevenzione e gestione relativo all'anno solare successivo, che sarà inserito nel programma generale di prevenzione e gestione.

6. Entro il 31 maggio di ogni anno, i consorzi di cui al presente articolo sono inoltre tenuti a presentare all'Osservatorio nazionale sui rifiuti ed al Consorzio nazionale imballaggi una relazione sulla gestione relativa all'anno precedente, con l'indicazione nominativa dei consorziati, il programma specifico ed i risultati conseguiti nel recupero e nel riciclo dei rifiuti di imballaggio.

Articolo 224

Consorzio nazionale imballaggi

1. Per il raggiungimento degli obiettivi globali di recupero e di riciclaggio e per garantire il necessario coordinamento dell'attività di raccolta differenziata, i produttori e gli utilizzatori, nel rispetto di quanto previsto dall'articolo 221, comma 2, partecipano in forma paritaria al Consorzio nazionale imballaggi, in seguito denominato Conai, che ha personalità giuridica di diritto privato senza fine di lucro ed è retto da uno statuto approvato con decreto del Ministro dell'ambiente e della tutela del territorio e del mare di concerto con il Ministro delle attività produttive.

2. Entro il 30 giugno 2008, il Conai adegua il proprio statuto ai principi contenuti nel presente decreto ed in particolare a quelli di trasparenza, efficacia, efficienza ed economicità, nonché di libera concorrenza nelle attività di settore, ai sensi dell'articolo 221, comma 2. Lo statuto adottato è trasmesso entro quindici giorni al Ministro dell'ambiente e della tutela del territorio e del mare che lo approva di concerto con il Ministro delle attività produttive, salvo motivate osservazioni cui il Conai è tenuto ad adeguarsi nei successivi sessanta giorni. Qualora il Conai non ottemperi nei termini prescritti, le modifiche allo statuto sono apportate con decreto del Ministro dell'ambiente e della tutela del territorio e del mare, di concerto con il Ministro delle attività produttive.

3. Il Conai svolge le seguenti funzioni:

a) definisce, in accordo con le Regioni e con le Pubbliche amministrazioni interessate, gli ambiti territoriali in cui rendere operante un sistema integrato che comprenda la raccolta, la selezione e il trasporto dei materiali selezionati a centri di raccolta o di smistamento;

b) definisce, con le Pubbliche amministrazioni appartenenti ai singoli sistemi integrati di cui alla lettera a), le condizioni generali di ritiro da parte dei produttori dei rifiuti selezionati provenienti dalla raccolta differenziata;

c) elabora ed aggiorna, valutati i programmi specifici di prevenzione di cui agli articoli 221, comma 6, e 223, comma 4, il Programma generale per la prevenzione e la gestione degli imballaggi e dei rifiuti di imballaggio di cui all'articolo 225;

d) promuove accordi di programma con gli operatori economici per favorire il riciclaggio e il recupero dei rifiuti di imballaggio e ne garantisce l'attuazione;

e) assicura la necessaria cooperazione tra i consorzi di cui all'articolo 223, i soggetti di cui all'articolo 221, comma 3, lettere a) e c) e gli altri operatori economici, anche eventualmente destinando una quota del contributo ambientale Conai, di cui alla lettera h), ai consorzi che realizzano percentuali di recupero o di riciclo superiori a quelle minime indicate nel Programma generale, al fine del conseguimento degli obiettivi globali di cui all'allegato E alla parte quarta del presente decreto. Ai consorzi che non raggiungono i singoli obiettivi di recupero è in ogni caso ridotta la quota del contributo ambientale ad essi riconosciuto dal Conai;

f) indirizza e garantisce il necessario raccordo tra le amministrazioni pubbliche, consorzi e gli altri operatori economici;

g) organizza, in accordo con le Pubbliche amministrazioni, le campagne di informazione ritenute utili ai fini dell'attuazione del Programma generale;

h) ripartisce tra i produttori e gli utilizzatori il corrispettivo per i maggiori oneri della raccolta differenziata di cui all'articolo 221, comma 10, lettera b), nonché gli oneri per il riciclaggio e per il recupero dei rifiuti di imballaggio conferiti al servizio di raccolta differenziata, in proporzione alla quantità totale, al peso ed alla tipologia del materiale di imballaggio immessi sul mercato nazionale, al netto delle quantità di imballaggi usati riutilizzati nell'anno precedente per ciascuna tipologia di materiale. A tal fine determina e pone a carico dei consorziati, con le modalità individuate dallo statuto, anche in base alle utilizzazioni e ai criteri di cui al comma 8, il contributo denominato contributo ambientale Conai;

i) promuove il coordinamento con la gestione di altri rifiuti previsto dall'articolo 222, comma 1, lettera b), anche definendone gli ambiti di applicazione;

l) promuove la conclusione, su base volontaria, di accordi tra i consorzi di cui all'articolo 223 e i soggetti di cui all'articolo 221, comma 3, lettere a) e c), con soggetti pubblici e privati. Tali accordi sono relativi alla gestione ambientale della medesima tipologia di materiale oggetto dell'intervento dei consorzi con riguardo agli imballaggi, esclusa in ogni caso l'utilizzazione del contributo ambientale Conai;

m) fornisce i dati e le informazioni richieste e assicura l'osservanza degli indirizzi da questa tracciati.

n) acquisisce da enti pubblici o privati, nazionali o esteri, i dati relativi ai flussi degli imballaggi in entrata e in uscita dal territorio nazionale e i dati degli operatori economici coinvolti. Il conferimento di tali dati al Conai e la raccolta, l'elaborazione e l'utilizzo degli stessi da parte di questo si considerano, ai fini di quanto previsto dall'articolo 178, comma 1, di rilevante interesse pubblico ai sensi dell'articolo 53 del decreto legislativo 30 giugno 2003, n. 196.

4. Per il raggiungimento degli obiettivi pluriennali di recupero e riciclaggio, gli eventuali avanzi di gestione accantonati dal Conai e dai consorzi di cui all'articolo 223 nelle riserve costituenti il loro patrimonio netto non concorrono alla formazione del reddito, a condizione che sia rispettato il divieto di distribuzione, sotto qualsiasi forma, ai consorziati ed agli aderenti di tali avanzi e riserve, anche in caso di scioglimento dei predetti sistemi gestionali, dei consorzi e del Conai.

- 5.** Il Conai può stipulare un accordo di programma quadro su base nazionale con l'Associazione nazionale Comuni italiani (Anci), con l'Unione delle Province italiane (Upi) o con le autorità d'ambito al fine di garantire l'attuazione del principio di corresponsabilità gestionale tra produttori, utilizzatori e Pubbliche amministrazioni. In particolare, tale accordo stabilisce:
- l'entità dei maggiori oneri per la raccolta differenziata dei rifiuti di imballaggio, di cui all'articolo 221, comma 10, lettera b), da versare alle competenti Pubbliche amministrazioni, determinati secondo criteri di efficienza, efficacia, economicità e trasparenza di gestione del servizio medesimo, nonché sulla base della tariffa di cui all'articolo 238, dalla data di entrata in vigore della stessa;
 - gli obblighi e le sanzioni posti a carico delle parti contraenti;
 - le modalità di raccolta dei rifiuti da imballaggio in relazione alle esigenze delle attività di riciclaggio e di recupero.
- 6.** L'accordo di programma di cui al comma 5 è trasmesso, che può richiedere eventuali modifiche ed integrazioni entro i successivi sessanta giorni.
- 7.** Ai fini della ripartizione dei costi di cui al comma 3, lettera h), sono esclusi dal calcolo gli imballaggi riutilizzabili immessi sul mercato previa cauzione.
- 8.** Il contributo ambientale del Conai è utilizzato in via prioritaria per il ritiro degli imballaggi primari o comunque conferiti al servizio pubblico e, in via accessoria, per l'organizzazione dei sistemi di raccolta, recupero e riciclaggio dei rifiuti di imballaggio secondari e terziari. A tali fini, tale contributo è attribuito dal Conai, sulla base di apposite convenzioni, ai soggetti di cui all'articolo 223, in proporzione alla quantità totale, al peso ed alla tipologia del materiale di imballaggio immessi sul mercato nazionale, al netto delle quantità di imballaggi usati riutilizzati nell'anno precedente per ciascuna tipologia di materiale. Il Conai provvede ai mezzi finanziari necessari per lo svolgimento delle proprie funzioni con i proventi dell'attività, con i contributi dei consorziati e con una quota del contributo ambientale Conai, determinata nella misura necessaria a far fronte alle spese derivanti dall'espletamento, nel rispetto dei criteri di contenimento dei costi e di efficienza della gestione, delle funzioni conferitegli dal presente titolo nonché con altri contributi e proventi di consorziati e di terzi, compresi quelli dei soggetti di cui all'articolo 221, lettere a) e c), per le attività svolte in loro favore in adempimento alle prescrizioni di legge.
- 9.** L'applicazione del contributo ambientale Conai esclude l'assoggettamento del medesimo bene e delle materie prime che lo costituiscono ad altri contributi con finalità ambientali previsti dalla parte quarta del presente decreto o comunque istituiti in applicazione del presente decreto.
- 10.** Al Consiglio di amministrazione del Conai partecipa con diritto di voto un rappresentante dei consumatori indicato dal Ministro dell'ambiente e della tutela del territorio e del mare e dal Ministro delle attività produttive.
- 12.** In caso di mancata stipula dell'accordo di cui al comma 5, entro novanta giorni dall'entrata in vigore del presente decreto, il Ministro dell'ambiente e della tutela del territorio e del mare invita le parti a trovare un'intesa entro sessanta giorni, decorsi i quali senza esito positivo, provvede direttamente, d'intesa con il Ministro dello sviluppo economico, a definire il corrispettivo di cui alla lettera a) del comma 5. L'accordo di cui al comma 5 è sottoscritto, per le specifiche condizioni tecniche ed economiche relative al ritiro dei rifiuti di ciascun materiale d'imballaggio, anche dal competente Consorzio di cui all'articolo 223. Nel caso in cui uno di questi Consorzi non lo sottoscriva e/o non raggiunga le intese necessarie con gli enti locali per il ritiro dei rifiuti d'imballaggio, il Conai subentra nella conclusione delle convenzioni locali al fine di assicurare il raggiungimento degli obiettivi di recupero e di riciclaggio previsti dall'articolo 220.
- 13.** Nel caso siano superati, a livello nazionale, gli obiettivi finali di riciclaggio e di recupero dei rifiuti di imballaggio indicati nel programma generale di prevenzione e gestione degli imballaggi di cui all'articolo 225, il Conai adotta, nell'ambito delle proprie disponibilità finanziarie, forme particolari di incentivo per il ritiro dei rifiuti di imballaggio nelle aree geografiche che non abbiano ancora raggiunto gli obiettivi di raccolta differenziata di cui all'articolo 205, comma 1, entro i limiti massimi di riciclaggio previsti dall'allegato E alla parte quarta del presente decreto.

Articolo 225

Programma generale di prevenzione e di gestione degli imballaggi e dei rifiuti di imballaggio

- 1.** Sulla base dei programmi specifici di prevenzione di cui agli articoli 221, comma 6, e 223, comma 4, il Conai elabora annualmente un Programma generale di prevenzione e di gestione degli imballaggi e dei rifiuti di imballaggio che individua, con riferimento alle singole tipologie di materiale di imballaggio, le misure per conseguire i seguenti obiettivi:
- prevenzione della formazione dei rifiuti di imballaggio;
 - accrescimento della proporzione della quantità di rifiuti di imballaggio riciclabili rispetto alla quantità di imballaggi non riciclabili;
 - accrescimento della proporzione della quantità di rifiuti di imballaggio riutilizzabili rispetto alla quantità di imballaggi non riutilizzabili;
 - miglioramento delle caratteristiche dell'imballaggio allo scopo di permettere ad esso di sopportare più tragitti o rotazioni nelle condizioni di utilizzo normalmente prevedibili;
 - realizzazione degli obiettivi di recupero e riciclaggio.
- 2.** Il Programma generale di prevenzione determina, inoltre:
- la percentuale in peso di ciascuna tipologia di rifiuti di imballaggio da recuperare ogni cinque anni e, nell'ambito di questo obiettivo globale, sulla base della stessa scadenza, la percentuale in peso da riciclare delle singole tipologie di materiali di imballaggio, con un minimo percentuale in peso per ciascun materiale;
 - gli obiettivi intermedi di recupero e riciclaggio rispetto agli obiettivi di cui alla lettera a).
- 3.** Entro il 30 novembre di ogni anno il Conai trasmette all'Osservatorio nazionale sui rifiuti un piano specifico di prevenzione e gestione relativo all'anno solare successivo, che sarà inserito nel programma generale di prevenzione e gestione.
- 4.** La relazione generale consuntiva relativa all'anno solare precedente è trasmessa per il parere, entro il 30 giugno di ogni anno. Con decreto del Ministro dell'ambiente e della tutela del territorio e del mare e del Ministro delle attività produttive, d'intesa con la Conferenza permanente per i rapporti tra lo Stato, le Regioni e le Province autonome di Trento e di Bolzano e l'Anci si provvede alla approvazione ed alle eventuali modificazioni e integrazioni del Programma generale di prevenzione e di gestione degli imballaggi e dei rifiuti di imballaggio.
- 5.** Nel caso in cui il Programma generale non sia predisposto, lo stesso è elaborato in via sostitutiva dall'Osservatorio nazionale sui rifiuti. In tal caso gli obiettivi di recupero e riciclaggio sono quelli massimi previsti dall'allegato E alla parte quarta del presente decreto.
- 6.** I piani regionali di cui all'articolo 199 sono integrati con specifiche previsioni per la gestione degli imballaggi e dei rifiuti di imballaggio sulla base del programma di cui al presente articolo.

Articolo 226

Divieti

- 1.** È vietato lo smaltimento in discarica degli imballaggi e dei contenitori recuperati, ad eccezione degli scarti derivanti dalle operazioni di selezione, riciclo e recupero dei rifiuti di imballaggio.
- 2.** Fermo restando quanto previsto dall'articolo 221, comma 4, è vietato immettere nel normale circuito di raccolta dei rifiuti urbani imballaggi terziari di qualsiasi natura. Eventuali imballaggi secondari non restituiti all'utilizzatore dal commerciante al dettaglio possono essere conferiti al servizio pubblico solo in raccolta differenziata, ove la stessa sia stata attivata nei limiti previsti dall'articolo 221, comma 4.

3. Possono essere commercializzati solo imballaggi rispondenti agli standard europei fissati dal Comitato europeo normalizzazione in conformità ai requisiti essenziali stabiliti dall'articolo 9 della direttiva 94/62/Ce del Parlamento europeo e del Consiglio del 20 dicembre 1994. Con decreto del Ministro dell'ambiente e della tutela del territorio e del mare, di concerto con il Ministro delle attività produttive sono aggiornati i predetti standard, tenuto conto della comunicazione della Commissione europea 2005/C44/13. Sino all'emanazione del predetto decreto si applica l'allegato F alla parte quarta del presente decreto.131

4. È vietato immettere sul mercato imballaggi o componenti di imballaggio, ad eccezione degli imballaggi interamente costituiti di cristallo, con livelli totali di concentrazione di piombo, mercurio, cadmio e cromo esavalente superiore a 100 parti per milione (ppm) in peso. Per gli imballaggi in vetro si applica la decisione 2001/171/Ce del 19 febbraio 2001 e per gli imballaggi in plastica si applica la decisione 1999/177/Ce del 8 febbraio 1999.

5. Con decreto del Ministro dell'ambiente e della tutela del territorio e del mare, di concerto con il Ministro delle attività produttive sono determinate, in conformità alle decisioni dell'Unione europea:

- a) le condizioni alle quali i livelli di concentrazione di cui al comma 4 non si applicano ai materiali riciclati e ai circuiti di produzione localizzati in una catena chiusa e controllata;
- b) le tipologie di imballaggio esonerate dal requisito di cui al comma 4.

Titolo III

Gestione di particolari categorie di rifiuti

Articolo 227

Rifiuti elettrici ed elettronici, rifiuti sanitari, veicoli fuori uso e prodotti contenenti amianto

1. Restano ferme le disposizioni speciali, nazionali e comunitarie relative alle altre tipologie di rifiuti, ed in particolare quelle riguardanti:

- a) rifiuti elettrici ed elettronici: direttiva 2000/53/Ce, direttiva 2002/95/Ce e direttiva 2003/108/Ce e relativo decreto legislativo di attuazione 25 luglio 2005, n. 151. Relativamente alla data di entrata in vigore delle singole disposizioni del citato provvedimento, nelle more dell'entrata in vigore di tali disposizioni, continua ad applicarsi la disciplina di cui all'articolo 44 del decreto legislativo 5 febbraio 1997, n. 22.

- b) rifiuti sanitari: decreto del Presidente della Repubblica 15 luglio 2003, n. 254;

- c) veicoli fuori uso: direttiva 2000/53/Ce e decreto legislativo 24 giugno 2003, n. 209, ferma restando la ripartizione degli oneri, a carico degli operatori economici, per il ritiro e trattamento dei veicoli fuori uso in conformità a quanto previsto dall'articolo 5, comma 4, della citata direttiva 2000/53/Ce;

- d) recupero dei rifiuti dei beni e prodotti contenenti amianto: decreto ministeriale 29 luglio 2004, n. 248.

Articolo 228

Pneumatici fuori uso

1. Fermo restando il disposto di cui al decreto legislativo 24 giugno 2003, n. 209, nonché il disposto di cui agli articoli 179 e 180 del presente decreto, al fine di garantire il perseguimento di finalità di tutela ambientale secondo le migliori tecniche disponibili, ottimizzando, anche tramite attività di ricerca, sviluppo e formazione, il recupero dei pneumatici fuori uso e per ridurre la formazione anche attraverso la ricostruzione è fatto obbligo ai produttori e importatori di pneumatici di provvedere, singolarmente o in forma associata e con periodicità almeno annuale, alla gestione di quantitativi di pneumatici fuori uso pari a quelli dai medesimi immessi sul mercato e destinati alla vendita sul territorio nazionale, provvedendo anche ad attività di ricerca, sviluppo e formazione finalizzata ad ottimizzare la gestione dei pneumatici fuori uso nel rispetto dell'articolo 177, comma 1.

2. Con decreto del Ministro dell'ambiente e della tutela del territorio e del mare, d'intesa con la Conferenza permanente per i rapporti tra lo Stato, le Regioni e le Province autonome di Trento e di Bolzano, da emanarsi nel termine di giorni centoventi dalla data di entrata in vigore della parte quarta del presente decreto, sono disciplinati i tempi e le modalità attuative dell'obbligo di cui al comma 1. In tutte le fasi della commercializzazione dei pneumatici è indicato in fattura il contributo a carico degli utenti finali necessario, anche in relazione alle diverse tipologie di pneumatici, per far fronte agli oneri derivanti dall'obbligo di cui al comma 1. Detto contributo, parte integrante del corrispettivo di vendita, è assoggettato ad Iva ed è riportato nelle fatture in modo chiaro e distinto. Il produttore o l'importatore applicano il rispettivo contributo vigente alla data della immissione del pneumatico nel mercato nazionale del ricambio. Il contributo rimane invariato in tutte le successive fasi di commercializzazione del pneumatico con l'obbligo, per ciascun rivenditore, di indicare in modo chiaro e distinto in fattura il contributo pagato all'atto dell'acquisto dello stesso.

3. Il trasferimento all'eventuale struttura operativa associata, da parte dei produttori e importatori di pneumatici che ne fanno parte, delle somme corrispondenti al contributo per la gestione, calcolato sul quantitativo di pneumatici immessi sul mercato nell'anno precedente costituisce adempimento dell'obbligo di cui al comma 1 con esenzione del produttore o importatore da ogni relativa responsabilità.

3-bis. I produttori e gli importatori di pneumatici o le loro eventuali forme associate determinano annualmente l'ammontare del rispettivo contributo necessario per l'adempimento, nell'anno solare successivo, degli obblighi di cui al comma 1 e lo comunicano, entro il 31 ottobre di ogni anno, al Ministero dell'ambiente e della tutela del territorio e del mare anche specificando gli oneri e le componenti di costo che giustificano l'ammontare del contributo. Il Ministero dell'ambiente e della tutela del territorio e del mare, se necessario, richiede integrazioni e chiarimenti al fine di disporre della completezza delle informazioni da divulgare anche a mezzo del proprio portale informatico entro il 31 dicembre del rispettivo anno. È fatta salva la facoltà di procedere nell'anno solare in corso alla rideterminazione, da parte dei produttori e degli importatori di pneumatici o le rispettive forme associate, del contributo richiesto per l'anno solare in corso.

4. I produttori e gli importatori di pneumatici inadempienti agli obblighi di cui al comma 1 sono assoggettati ad una sanzione amministrativa pecuniaria proporzionata alla gravità dell'inadempimento, comunque non superiore al doppio del contributo incassato per il periodo considerato.

Articolo 229

Combustibile da rifiuti e combustibile da rifiuti di qualità elevata — Cdr e Cdr-Q

Articolo 230

Rifiuti derivanti da attività di manutenzione delle infrastrutture

1. Il luogo di produzione dei rifiuti derivanti da attività di manutenzione alle infrastrutture, effettuata direttamente dal gestore dell'infrastruttura a rete e degli impianti per l'erogazione di forniture e servizi di interesse pubblico o tramite terzi, può coincidere con la sede del cantiere che gestisce l'attività manutentiva o con la sede locale del gestore della infrastruttura nelle cui competenze rientra il tratto di infrastruttura interessata dai lavori di manutenzione ovvero con il luogo di concentrazione dove il materiale tolto d'opera viene trasportato per la successiva valutazione tecnica, finalizzata all'individuazione del materiale effettivamente, direttamente ed oggettivamente riutilizzabile, senza essere sottoposto ad alcun trattamento.

1-bis. I rifiuti derivanti dalla attività di raccolta e pulizia delle infrastrutture autostradali, con esclusione di quelli prodotti dagli impianti per l'erogazione di forniture e servizi di interesse pubblico o da altre attività economiche, sono raccolti direttamente dal gestore della infrastruttura a rete che provvede alla consegna a gestori del servizio dei rifiuti solidi urbani.

2. La valutazione tecnica del gestore della infrastruttura di cui al comma 1 è eseguita non oltre sessanta giorni dalla data di ultimazione dei lavori. La documentazione relativa alla valutazione tecnica è conservata, unitamente ai registri di carico e scarico, per cinque anni.

3. Le disposizioni dei commi 1 e 2 si applicano anche ai rifiuti derivanti da attività manutentiva, effettuata direttamente da gestori erogatori di pubblico servizio o tramite terzi, dei mezzi e degli impianti fruitori delle infrastrutture di cui al comma 1.

4. Fermo restando quanto previsto nell'articolo 190, comma 3, i registri di carico e scarico relativi ai rifiuti prodotti dai soggetti e dalle attività di cui al presente articolo possono essere tenuti nel luogo di produzione dei rifiuti così come definito nel comma 1.

5. I rifiuti provenienti dalle attività di pulizia manutentiva delle reti fognarie di qualsiasi tipologia, sia pubbliche che asservite ad edifici privati, si considerano prodotti dal soggetto che svolge l'attività di pulizia manutentiva. Tali rifiuti potranno essere conferiti direttamente ad impianti di smaltimento o recupero o, in alternativa, raggruppati temporaneamente presso la sede o unità locale del soggetto che svolge l'attività di pulizia manutentiva. I soggetti che svolgono attività di pulizia manutentiva delle reti fognarie aderiscono al sistema Sistri ai sensi dell'articolo dell'articolo 188-ter, comma 1, lettera f). Il soggetto che svolge l'attività di pulizia manutentiva è comunque tenuto all'iscrizione all'Albo dei gestori ambientali, prevista dall'articolo 212, comma 5, per lo svolgimento delle attività di raccolta e trasporto di rifiuti.

Articolo 231

Veicoli fuori uso non disciplinati dal decreto legislativo 24 giugno 2003, n. 209

1. Il proprietario di un veicolo a motore o di un rimorchio, con esclusione di quelli disciplinati dal decreto legislativo 24 giugno 2002, n. 209, che intenda procedere alla demolizione dello stesso deve consegnarlo ad un centro di raccolta per la messa in sicurezza, la demolizione, il recupero dei materiali e la rottamazione, autorizzato ai sensi degli articoli 208, 209 e 210. Tali centri di raccolta possono ricevere anche rifiuti costituiti da parti di veicoli a motore.

2. Il proprietario di un veicolo a motore o di un rimorchio di cui al comma 1 destinato alla demolizione può altresì consegnarlo ai concessionari o alle succursali delle case costruttrici per la consegna successiva ai centri di cui al comma 1, qualora intenda cedere il predetto veicolo o rimorchio per acquistarne un altro.

3. I veicoli a motore o i rimorchi di cui al comma 1 rinvenuti da organi pubblici o non reclamati dai proprietari e quelli acquisiti per occupazione ai sensi degli articoli 927, 928, 929 e 923 del Codice civile 134 sono conferiti ai centri di raccolta di cui al comma 1 nei casi e con le procedure determinate con decreto del Ministro dell'interno, di concerto con i Ministri dell'economia e delle finanze, dell'ambiente e della tutela del territorio e del mare e delle infrastrutture e dei trasporti¹³⁵. Fino all'adozione di tale decreto, trova applicazione il decreto 22 ottobre 1999, n. 460.

4. I centri di raccolta ovvero i concessionari o le succursali delle case costruttrici rilasciano al proprietario del veicolo o del rimorchio consegnato per la demolizione un certificato dal quale deve risultare la data della consegna, gli estremi dell'autorizzazione del centro, le generalità del proprietario e gli estremi di identificazione del veicolo, nonché l'assunzione, da parte del gestore del centro stesso ovvero del concessionario o del titolare della succursale, dell'impegno a provvedere direttamente alle pratiche di cancellazione dal Pubblico registro automobilistico (Pra).

5. La cancellazione dal Pra dei veicoli e dei rimorchi avviati a demolizione avviene esclusivamente a cura del titolare del centro di raccolta o del concessionario o del titolare della succursale senza oneri di agenzia a carico del proprietario del veicolo o del rimorchio. A tal fine, entro novanta giorni dalla consegna del veicolo o del rimorchio da parte del proprietario, il gestore del centro di raccolta, il concessionario o il titolare della succursale deve comunicare l'avvenuta consegna per la demolizione del veicolo e consegnare il certificato di proprietà, la carta di circolazione e le targhe al competente Ufficio del Pra che provvede ai sensi e per gli effetti dell'articolo 103, comma 1, del decreto legislativo 30 aprile 1992, n. 285.

6. Il possesso del certificato di cui al comma 4 libera il proprietario del veicolo dalla responsabilità civile, penale e amministrativa connessa con la proprietà dello stesso.

7. I gestori dei centri di raccolta, i concessionari e i titolari delle succursali delle case costruttrici di cui ai commi 1 e 2 non possono alienare, smontare o distruggere i veicoli a motore e i rimorchi da avviare allo smontaggio ed alla successiva riduzione in rottami senza aver prima adempiuto ai compiti di cui al comma 5.

8. Gli estremi della ricevuta dell'avvenuta denuncia e consegna delle targhe e dei documenti agli uffici competenti devono essere annotati sull'apposito registro di entrata e di uscita dei veicoli da tenersi secondo le norme del regolamento di cui al decreto legislativo 30 aprile 1992, n. 285.

9. Agli stessi obblighi di cui ai commi 7 e 8 sono soggetti i responsabili dei centri di raccolta o altri luoghi di custodia di veicoli rimossi ai sensi dell'articolo 159 del decreto legislativo 30 aprile 1992, n. 285, nel caso di demolizione del veicolo ai sensi dell'articolo 215, comma 4 del predetto decreto legislativo 30 aprile 1992, n. 285.

10. È consentito il commercio delle parti di ricambio recuperate dalla demolizione dei veicoli a motore o dei rimorchi ad esclusione di quelle che abbiano attinenza con la sicurezza dei veicoli. L'origine delle parti di ricambio immesse alla vendita deve risultare dalle fatture e dalle ricevute rilasciate al cliente.

11. Le parti di ricambio attinenti alla sicurezza dei veicoli sono cedute solo agli esercenti l'attività di autoriparazione di cui alla legge 5 febbraio 1992, n. 122136, e, per poter essere utilizzate, ciascuna impresa di autoriparazione è tenuta a certificarne l'idoneità e la funzionalità.

12. L'utilizzazione delle parti di ricambio di cui ai commi 10 e 11 da parte delle imprese esercenti attività di autoriparazione deve risultare dalle fatture rilasciate al cliente.

13. Entro sei mesi dalla data di entrata in vigore della parte quarta del presente decreto, il Ministro dell'ambiente e della tutela del territorio e del mare, di concerto con i Ministri delle attività produttive e delle infrastrutture e dei trasporti, emana le norme tecniche relative alle caratteristiche degli impianti di demolizione, alle operazioni di messa in sicurezza e all'individuazione delle parti di ricambio attinenti la sicurezza di cui al comma 11. Fino all'adozione di tale decreto, si applicano i requisiti relativi ai centri di raccolta e le modalità di trattamento dei veicoli di cui all'allegato I del decreto legislativo 24 giugno 2003, n. 209.

Articolo 232

Rifiuti prodotti dalle navi e residui di carico

1. La disciplina di carattere nazionale relativa ai rifiuti prodotti dalle navi ed ai residui di carico è contenuta nel decreto legislativo 24 giugno 2003, n. 182.
2. Gli impianti che ricevono acque di sentina già sottoposte a un trattamento preliminare in impianti autorizzati ai sensi della legislazione vigente possono accedere alle procedure semplificate di cui al decreto 17 novembre 2005, n. 269, fermo restando che le materie prime e i prodotti ottenuti devono possedere le caratteristiche indicate al punto 6.6.4 dell'allegato 3 del predetto decreto, come modificato dal comma 3 del presente articolo.
3. Ai punti 2.4 dell'allegato 1 e 6.6.4 dell'allegato 3 del decreto 17 novembre 2005, n. 269 la congiunzione: "e" è sostituita dalla disgiunzione: "o".

Articolo 233

Consorzio nazionale di raccolta e trattamento degli oli e dei grassi vegetali ed animali esausti

1. Al fine di razionalizzare ed organizzare la gestione degli oli e dei grassi vegetali e animali esausti, tutti gli operatori della filiera costituiscono un consorzio. I sistemi di gestione adottati devono conformarsi ai principi di cui all'articolo 237.
2. Il Consorzio di cui al comma 1, già riconosciuto dalla previgente normativa, ha personalità giuridica di diritto privato senza scopo di lucro e adegua il proprio statuto in conformità allo schema tipo approvato dal Ministro dell'ambiente e della tutela del territorio e del mare, di concerto con il Ministro dello sviluppo economico, entro centoventi giorni dalla pubblicazione in Gazzetta ufficiale, e ai principi contenuti nel presente decreto ed in particolare a quelli di trasparenza, efficacia, efficienza ed economicità, nonché di libera concorrenza nelle attività di settore. Nel consiglio di amministrazione del Consorzio il numero dei consiglieri di amministrazione in rappresentanza dei raccoglitori e dei riciclatori dei rifiuti deve essere uguale a quello dei consiglieri di amministrazione in rappresentanza dei produttori di materie prime. Lo statuto adottato dal consorzio è trasmesso entro quindici giorni al Ministro dell'ambiente e della tutela del territorio e del mare, che lo approva di concerto con il Ministro dello sviluppo economico, salvo motivate osservazioni cui il Consorzio è tenuto ad adeguarsi nei successivi sessanta giorni. Qualora il Consorzio non ottemperi nei termini prescritti, le modifiche allo statuto sono apportate con decreto del Ministro dell'ambiente e della tutela del territorio e del mare, di concerto con il Ministro dello sviluppo economico; il decreto ministeriale di approvazione dello statuto del Consorzio è pubblicato nella Gazzetta ufficiale.
3. I consorzio svolgono per tutto il territorio nazionale i seguenti compiti:
 - a) assicurano la raccolta presso i soggetti di cui al comma 12, il trasporto, lo stoccaggio, il trattamento e il recupero degli oli e dei grassi vegetali e animali esausti;
 - b) assicurano, nel rispetto delle disposizioni vigenti in materia di inquinamento, lo smaltimento di oli e grassi vegetali e animali esausti raccolti dei quali non sia possibile o conveniente la rigenerazione;
 - c) promuovono lo svolgimento di indagini di mercato e di studi di settore al fine di migliorare, economicamente e tecnicamente, il ciclo di raccolta, trasporto, stoccaggio, trattamento e recupero degli oli e grassi vegetali e animali esausti.
4. Le deliberazioni degli organi del consorzio, adottate in relazione alle finalità della parte quarta del presente decreto ed a norma dello statuto, sono vincolanti per tutte le imprese partecipanti.
5. Partecipano al consorzio :
 - a) le imprese che producono, importano o detengono oli e grassi vegetali ed animali esausti;
 - b) le imprese che riciclano e recuperano oli e grassi vegetali e animali esausti;
 - c) le imprese che effettuano la raccolta, il trasporto e lo stoccaggio di oli e grassi vegetali e animali esausti;
 - d) eventualmente, le imprese che abbiano versato contributi di riciclaggio ai sensi del comma 10, lettera d).
6. Le quote di partecipazione al consorzio sono determinate in base al rapporto tra la capacità produttiva di ciascun consorziato e la capacità produttiva complessivamente sviluppata da tutti i consorziati appartenenti alla medesima categoria.
7. La determinazione e l'assegnazione delle quote compete al consiglio di amministrazione del consorzio che vi provvede annualmente secondo quanto stabilito dallo statuto.
8. Nel caso di incapacità o di impossibilità di adempiere, per mezzo delle stesse imprese consorziate, agli obblighi di raccolta, trasporto, stoccaggio, trattamento e riutilizzo degli oli e dei grassi vegetali e animali esausti stabiliti dalla parte quarta del presente decreto, il consorzio può, nei limiti e nei modi determinati dallo statuto, stipulare con le imprese pubbliche e private contratti per l'assolvimento degli obblighi medesimi.
9. Gli operatori che non provvedono ai sensi del comma 1 possono, entro centoventi giorni dalla pubblicazione nella Gazzetta ufficiale dello Statuto tipo ai sensi del comma 2, organizzare autonomamente la gestione degli oli e grassi vegetali e animali esausti su tutto il territorio nazionale. In tale ipotesi gli operatori stessi devono richiedere, previa trasmissione di idonea documentazione, il riconoscimento del sistema adottato. A tal fine i predetti operatori devono dimostrare di aver organizzato il sistema secondo criteri di efficienza, efficacia ed economicità, che il sistema è effettivamente ed autonomamente funzionante e che è in grado di conseguire, nell'ambito delle attività svolte, gli obiettivi fissati dal presente articolo. Gli operatori devono inoltre garantire che gli utilizzatori e gli utenti finali siano informati sulle modalità del sistema adottato. , dopo aver acquisito i necessari elementi di valutazione, si esprime entro novanta giorni dalla richiesta. In caso di mancata risposta nel termine sopra indicato, l'interessato chiede al Ministro dell'ambiente e della tutela del territorio e del mare l'adozione dei relativi provvedimenti sostitutivi da emanarsi nei successivi sessanta giorni. È tenuta a presentare una relazione annuale di sintesi relativa a tutte le istruttorie esperite.
10. I consorzio sono tenuti a garantire l'equilibrio della propria gestione finanziaria. Le risorse finanziarie del consorzio sono costituite:
 - a) dai proventi delle attività svolte dal consorzio ;
 - b) dalla gestione patrimoniale del fondo consortile;
 - c) dalle quote consortili;
 - d) dal contributo ambientale a carico dei produttori e degli importatori di oli e grassi vegetali e animali per uso alimentare destinati al mercato interno e ricadenti nelle finalità consortili di cui al comma 1, determinati annualmente con decreto del Ministro dell'ambiente e della tutela del territorio e del mare, di concerto con il Ministro delle attività produttive, al fine di garantire l'equilibrio di gestione del consorzio .
11. I consorzio di cui al comma 1 ed i soggetti di cui al comma 9 trasmettono annualmente al Ministro dell'ambiente e della tutela del territorio e del mare ed al Ministro delle attività produttive i bilanci preventivo e consuntivo entro sessanta giorni dalla loro approvazione; inoltre, entro il 31 maggio di ogni anno, tali soggetti presentano agli stessi Ministri una relazione tecnica sull'attività complessiva sviluppata dagli stessi e dai loro singoli aderenti nell'anno solare precedente.
12. Decorsi novanta giorni dalla data di pubblicazione nella Gazzetta ufficiale del decreto di approvazione dello Statuto di cui al comma 2, chiunque, in ragione della propria attività professionale, detiene oli e grassi vegetali e animali esausti è obbligato a conferirli al consorzio direttamente o mediante consegna a soggetti incaricati dal consorzio , fermo restando quanto previsto al comma 9. L'obbligo di conferimento non esclude la facoltà per il detentore di cedere oli e grassi vegetali e animali esausti ad imprese di altro Stato membro della Comunità europea.
13. Chiunque, in ragione della propria attività professionale ed in attesa del conferimento al consorzio , detenga oli e grassi animali e vegetali esausti è obbligato a stoccare gli stessi in apposito contenitore conforme alle disposizioni vigenti in materia di smaltimento.
14. Restano ferme le disposizioni comunitarie e nazionali vigenti in materia di prodotti, sottoprodotti e rifiuti di origine animale.

15. I soggetti giuridici appartenenti alle categorie di cui al comma 5 che vengano costituiti o inizino comunque una delle attività proprie delle categorie medesime successivamente all'entrata in vigore della parte quarta del presente decreto aderiscono ad uno dei consorzio di cui al comma 1 o adottano il sistema di cui al comma 9, entro sessanta giorni dalla data di costituzione o di inizio della propria attività.

Articolo 234

Consorzio nazionale per il riciclaggio di rifiuti di beni in polietilene

1. Al fine di razionalizzare, organizzare e gestire la raccolta e il trattamento dei rifiuti di beni in polietilene destinati allo smaltimento, è istituito il consorzio per il riciclaggio dei rifiuti di beni in polietilene, esclusi gli imballaggi di cui all'articolo 218, comma 1, lettere a), b), c), d), e) e dd), i beni, ed i relativi rifiuti, di cui agli articoli 227, comma 1, lettere a), b) e c), e 231, . I sistemi di gestione adottati devono conformarsi ai principi di cui all'articolo 237.

3. Il consorzio di cui al comma 1, già riconosciuto dalla previgente normativa, ha personalità giuridica di diritto privato senza scopo di lucro e adegua il proprio statuto in conformità allo schema tipo approvato dal Ministro dell'ambiente e della tutela del territorio e del mare, di concerto con il Ministro dello sviluppo economico, entro centoventi giorni dalla pubblicazione in Gazzetta ufficiale, e ai principi contenuti nel presente decreto ed in particolare a quelli di trasparenza, efficacia, efficienza ed economicità, nonché di libera concorrenza nelle attività di settore. Nei consigli di amministrazione del consorzio il numero dei consiglieri di amministrazione in rappresentanza dei raccoglitori e dei riciclatori dei rifiuti deve essere uguale a quello dei consiglieri di amministrazione in rappresentanza dei produttori con materie prime. Lo statuto adottato dal consorzio è trasmesso entro quindici giorni al Ministro dell'ambiente e della tutela del territorio e del mare, che lo approva di concerto con il Ministro dello sviluppo economico, salvo motivate osservazioni cui il consorzio è tenuto ad adeguarsi nei successivi sessanta giorni.

Qualora il consorzio non ottemperi nei termini prescritti, le modifiche allo statuto sono apportate con decreto del Ministro dell'ambiente e della tutela del territorio e del mare, di concerto con il Ministro dello sviluppo economico; Il decreto ministeriale di approvazione dello statuto del consorzio è pubblicato nella Gazzetta ufficiale.

In ogni caso, del consiglio di amministrazione del consorzio deve fare parte un rappresentante indicato da ciascuna associazione maggiormente rappresentativa a livello nazionale delle categorie produttive interessate, nominato con decreto del Ministro dell'ambiente e della tutela del territorio e del mare, sentito il Ministro dello sviluppo economico.

4. Ai consorzio partecipano:

- a) i produttori e gli importatori di beni in polietilene;
- b) gli utilizzatori e i distributori di beni in polietilene;
- c) i riciclatori e i recuperatori di rifiuti di beni in polietilene.

5. Ai consorzio possono partecipare in qualità di soci aggiunti i produttori ed importatori di materie prime in polietilene per la produzione di beni in polietilene e le imprese che effettuano la raccolta, il trasporto e lo stoccaggio dei beni in polietilene. Le modalità di partecipazione vengono definite nell'ambito dello statuto di cui al comma 3.

6. I soggetti giuridici appartenenti alle categorie di cui al comma 4 che vengano costituiti o inizino comunque una delle attività proprie delle categorie medesime successivamente all'entrata in vigore della parte quarta del presente decreto aderiscono ad uno dei consorzi di cui al comma 1 o adottano il sistema di cui al comma 7, entro sessanta giorni dalla data di costituzione o di inizio della propria attività.

7. Gli operatori che non provvedono ai sensi del comma 1 possono entro centoventi giorni dalla pubblicazione nella Gazzetta ufficiale dello Statuto tipo ai sensi del comma 2:

- a) organizzare autonomamente la gestione dei rifiuti di beni in polietilene su tutto il territorio nazionale;
- b) mettere in atto un sistema di raccolta e restituzione dei beni in polietilene al termine del loro utilizzo, con avvio al riciclo o al recupero, previo accordi con aziende che svolgono tali attività, con quantità definite e documentate.

Nelle predette ipotesi gli operatori stessi devono richiedere all'Osservatorio nazionale sui rifiuti , previa trasmissione di idonea documentazione, il riconoscimento del sistema adottato. A tal fine i predetti operatori devono dimostrare di aver organizzato il sistema secondo criteri di efficienza, efficacia ed economicità, che il sistema è effettivamente ed autonomamente funzionante e che è in grado di conseguire, nell'ambito delle attività svolte, gli obiettivi fissati dal presente articolo. Gli operatori devono inoltre garantire che gli utilizzatori e gli utenti finali siano informati sulle modalità del sistema adottato. , dopo aver acquisito i necessari elementi di valutazione, si esprime entro novanta giorni dalla richiesta. In caso di mancata risposta nel termine sopra indicato, l'interessato chiede al Ministro dell'ambiente e della tutela del territorio e del mare l'adozione dei relativi provvedimenti sostitutivi da emanarsi nei successivi sessanta giorni. presenta una relazione annuale di sintesi relativa a tutte le istruttorie esperite.

8. I consorzio di cui al comma 1 si propongono come obiettivo primario di favorire il ritiro dei beni a base di polietilene al termine del ciclo di utilità per avviarli ad attività di riciclaggio e di recupero. A tal fine i consorzio svolgono per tutto il territorio nazionale i seguenti compiti:

- a) promuovono la gestione del flusso dei beni a base di polietilene;
- b) assicurano la raccolta, il riciclaggio e le altre forme di recupero dei rifiuti di beni in polietilene;
- c) promuovono la valorizzazione delle frazioni di polietilene non riutilizzabili;
- d) promuovono l'informazione degli utenti, intesa a ridurre il consumo dei materiali ed a favorire forme corrette di raccolta e di smaltimento;
- e) assicurano l'eliminazione dei rifiuti di beni in polietilene nel caso in cui non sia possibile o economicamente conveniente il riciclaggio, nel rispetto delle disposizioni contro l'inquinamento.

9. Nella distribuzione dei prodotti dei consorziati, i consorzio possono ricorrere a forme di deposito cauzionale.

10. I consorzio sono tenuti a garantire l'equilibrio della propria gestione finanziaria. I mezzi finanziari per il funzionamento del consorzi sono costituiti:

- a) dai proventi delle attività svolte dai consorzio ;
- b) dai contributi dei soggetti partecipanti;
- c) dalla gestione patrimoniale del fondo consortile;
- d) dall'eventuale contributo percentuale di riciclaggio di cui al comma 13.

11. Le deliberazioni degli organi dei consorzio , adottate in relazione alle finalità della parte quarta del presente decreto ed a norma dello statuto, sono vincolanti per tutti i soggetti partecipanti.

12. I consorzio di cui al comma 1 ed i soggetti di cui al comma 7 trasmettono annualmente al Ministro dell'ambiente e della tutela del territorio e del mare ed al Ministro delle attività produttive il bilancio preventivo e consuntivo entro sessanta giorni dalla loro approvazione. I consorzio di cui al comma 1 ed i soggetti di cui al comma 7, entro il 31 maggio di ogni anno, presentano una relazione tecnica sull'attività complessiva sviluppata dagli stessi e dai loro singoli aderenti nell'anno solare precedente.

13. Il Ministro dell'ambiente e della tutela del territorio e del mare di concerto con il Ministro delle attività produttive determina ogni due anni con proprio decreto gli obiettivi minimi di riciclaggio e, in caso di mancato raggiungimento dei predetti obiettivi, può stabilire un contributo percentuale di riciclaggio da applicarsi sull'importo netto delle fatture emesse dalle imprese produttrici ed importatrici di beni di polietilene per il mercato interno. Il Ministro dell'ambiente e della tutela del territorio e del mare di concerto con il Ministro delle attività produttive determina gli obiettivi di riciclaggio a valere per il primo biennio entro novanta giorni dalla data di entrata in vigore della parte quarta del presente decreto. Il contributo percentuale di riciclaggio è stabilito comunque in misura variabile, in relazione alla

percentuale di polietilene contenuta nel bene e alla durata temporale del bene stesso. Con il medesimo decreto di cui al presente comma è stabilita anche l'entità dei contributi di cui al comma 10, lettera b). 143

14. Decorsi novanta giorni dalla pubblicazione nella Gazzetta ufficiale del decreto di approvazione dello statuto di cui al comma 3, chiunque, in ragione della propria attività, detiene rifiuti di beni in polietilene è obbligato a conferirli a uno dei consorzio riconosciuti o direttamente o mediante consegna a soggetti incaricati dai consorzi stessi, fatto comunque salvo quanto previsto dal comma 7. L'obbligo di conferimento non esclude la facoltà per il detentore di cedere i rifiuti di bene in polietilene ad imprese di altro Stato membro della Comunità europea.

Articolo 235

Consorzio nazionale per la raccolta ed il trattamento delle batterie al piombo esauste e dei rifiuti piombosi

Articolo 236

Consorzio nazionale per la gestione, raccolta e trattamento degli oli minerali usati

1. Al fine di razionalizzare e organizzare la gestione degli oli minerali usati, da avviare obbligatoriamente alla rigenerazione tesa alla produzione di oli base, le imprese di cui al comma 4, sono tenute a partecipare all'assolvimento dei compiti previsti al comma 12 tramite adesione al consorzio di cui all'articolo 11 del decreto legislativo 27 gennaio 1992, n. 95. I consorzio adottano sistemi di gestione conformi ai principi di cui all'articolo 237.

2. Il consorzio di cui al comma 1, già riconosciuto dalla previgente normativa, ha personalità giuridica di diritto privato senza scopo di lucro e adegua il proprio statuto in conformità allo schema tipo approvato dal Ministro dell'ambiente e della tutela del territorio e del mare, di concerto con il Ministro dello sviluppo economico, entro centoventi giorni dalla pubblicazione in Gazzetta ufficiale e ai principi contenuti nel presente decreto ed in particolare a quelli di trasparenza, efficacia, efficienza ed economicità, nonché di libera concorrenza nelle attività di settore. Nei consigli di amministrazione del consorzio il numero dei consiglieri di amministrazione in rappresentanza dei raccoglitori e dei riciclatori dei rifiuti deve essere uguale a quello dei consiglieri di amministrazione in rappresentanza dei produttori. Lo statuto adottato dal consorzio è trasmesso entro quindici giorni al Ministro dell'ambiente e della tutela del territorio e del mare, che lo approva di concerto con il Ministro dello sviluppo economico, salvo motivate osservazioni cui il consorzio è tenuto ad adeguarsi nei successivi sessanta giorni. Qualora il consorzio non ottemperi nei termini prescritti, le modifiche allo statuto sono apportate con decreto del Ministro dell'ambiente e della tutela del territorio e del mare, di concerto con il Ministro dello sviluppo economico; Il decreto ministeriale di approvazione dello statuto del consorzio è pubblicato nella Gazzetta ufficiale.

3. Le imprese che eliminano gli oli minerali usati tramite co-combustione e all'uopo debitamente autorizzate e gli altri consorzi di cui al presente articolo sono tenute a fornire al Consorzio di cui all'articolo 11 del decreto legislativo 27 gennaio 1992, n. 95, i dati tecnici di cui al comma 12, lettera h), affinché tale consorzio comunichi annualmente tutti i dati raccolti su base nazionale ai Ministeri che esercitano il controllo, corredati da una relazione illustrativa. Alla violazione dell'obbligo si applicano le sanzioni di cui all'articolo 258 per la mancata comunicazione di cui all'articolo 189, comma 3.

4. Ai consorzio partecipano in forma paritetica tutte le imprese che:

- a) le imprese che producono, importano o mettono in commercio oli base vergini;
- b) le imprese che producono oli base mediante un processo di rigenerazione;
- c) le imprese che effettuano il recupero e la raccolta degli oli usati;
- d) le imprese che effettuano la sostituzione e la vendita degli oli lubrificanti.

5. Le quote di partecipazione al consorzio sono ripartite fra le categorie di imprese di cui al comma 4 e nell'ambito di ciascuna di esse sono attribuite in proporzione delle quantità di lubrificanti prodotti, commercializzati rigenerati o recuperati.

6. Le deliberazioni degli organi del consorzio, adottate in relazione alle finalità della parte quarta del presente decreto ed a norma dello statuto, sono vincolanti per tutti i consorziati.

7. I consorzio determinano annualmente, con riferimento ai costi sopportati nell'anno al netto dei ricavi per l'assolvimento degli obblighi di cui al presente articolo, il contributo per chilogrammo dell'olio lubrificante che sarà messo a consumo nell'anno successivo. Ai fini della parte quarta del presente decreto si considerano immessi al consumo gli oli lubrificanti di base e finiti all'atto del pagamento dell'imposta di consumo.

8. Le imprese partecipanti sono tenute a versare al consorzio i contributi dovuti da ciascuna di esse secondo le modalità ed i termini fissati ai sensi del comma 9.

9. Le modalità e i termini di accertamento, riscossione e versamento dei contributi di cui al comma 8, sono stabiliti con decreto del Ministro della economia e delle finanze, di concerto con i Ministri dell'ambiente e della tutela del territorio e del mare e delle attività produttive, da pubblicarsi nella Gazzetta ufficiale entro un mese dall'approvazione dello statuto del consorzio.

10. I consorzio di cui al comma 1 trasmettono annualmente al Ministro dell'ambiente e della tutela del territorio e del mare ed al Ministro delle attività produttive i bilanci preventivo e consuntivo entro sessanta giorni dalla loro approvazione. I consorzio di cui al comma 1, entro il 31 maggio di ogni anno, presentano al Ministro dell'ambiente e della tutela del territorio e del mare ed al Ministro delle attività produttive una relazione tecnica sull'attività complessiva sviluppata dagli stessi e dai loro singoli aderenti nell'anno solare precedente.

11. Lo statuto di cui al comma 2, prevede, in particolare, gli organi del consorzio e le relative modalità di nomina.

12. I consorzio svolgono per tutto il territorio nazionale i seguenti compiti:

- a) promuovere la sensibilizzazione dell'opinione pubblica sulle tematiche della raccolta;
- b) assicurare ed incentivare la raccolta degli oli usati ritirandoli dai detentori e dalle imprese autorizzate;
- c) espletare direttamente la attività di raccolta degli oli usati dai detentori che ne facciano richiesta nelle aree in cui la raccolta risulti difficoltosa o economicamente svantaggiosa;
- d) selezionare gli oli usati raccolti ai fini della loro corretta eliminazione tramite rigenerazione, combustione o smaltimento;
- e) cedere gli oli usati raccolti:
 - 1) in via prioritaria, alla rigenerazione tesa alla produzione di oli base;
 - 2) in caso ostino effettivi vincoli di carattere tecnico economico e organizzativo, alla combustione o coincenerimento;
 - 3) in difetto dei requisiti per l'avvio agli usi di cui ai numeri precedenti, allo smaltimento tramite incenerimento o deposito permanente;
- f) perseguire ed incentivare lo studio, la sperimentazione e la realizzazione di nuovi processi di trattamento e di impiego alternativi;
- g) operare nel rispetto dei principi di concorrenza, di libera circolazione dei beni, di economicità della gestione, nonché della tutela della salute e dell'ambiente da ogni inquinamento dell'aria, delle acque e del suolo;
- h) annotare ed elaborare tutti i dati tecnici relativi alla raccolta ed eliminazione degli oli usati e comunicarli annualmente al Consorzio di cui all'articolo 11 del decreto legislativo 27 gennaio 1992, n. 95, affinché tale Consorzio li trasmetta ai Ministeri che esercitano il controllo, corredati da una relazione illustrativa;
- i) concordare con le imprese che svolgono attività di rigenerazione i parametri tecnici per la selezione degli oli usati idonei per l'avvio alla rigenerazione;

- l) incentivare la raccolta di oli usati rigenerabili;
- l-bis) cedere gli oli usati rigenerabili raccolti alle imprese di rigenerazione che ne facciano richiesta in ragione del rapporto fra quantità raccolte e richieste, delle capacità produttive degli impianti previste dalle relative autorizzazioni e, per gli impianti già in funzione, della pregressa produzione di basi lubrificanti rigenerate di qualità idonea per il consumo;
- l-ter) corrispondere alle imprese di rigenerazione un corrispettivo a fronte del trattamento determinato in funzione della situazione corrente del mercato delle basi lubrificanti rigenerate, dei costi di raffinazione e del prezzo ricavabile dall'avvio degli oli usati al riutilizzo tramite combustione; tale corrispettivo sarà erogato con riferimento alla quantità di base lubrificante ottenuta per tonnellata di olio usato, di qualità idonea per il consumo ed effettivamente ricavata dal processo di rigenerazione degli oli usati ceduti dal consorzio all'impresa stessa;
- l-quater) assicurare l'avvio alla combustione dell'olio usato non rigenerabile ma riutilizzabile ovvero dell'olio rigenerabile non ritirato dalle imprese di rigenerazione e lo smaltimento dell'olio usato non riutilizzabile nel rispetto delle disposizioni contro l'inquinamento.
- 13.** I consorzi possono svolgere le proprie funzioni sia direttamente che tramite mandati conferiti ad imprese per determinati e limitati settori di attività o determinate aree territoriali. L'attività dei mandatari è svolta sotto la direzione e la responsabilità dei consorzi stessi.
- 14.** I soggetti giuridici appartenenti alle categorie di cui al comma 4 che vengano costituiti o inizino comunque una delle attività proprie delle categorie medesime successivamente all'entrata in vigore della parte quarta del presente decreto aderiscono ad uno dei consorzi di cui al comma 1, entro sessanta giorni dalla data di costituzione o di inizio della propria attività.
- 15.** Decorsi novanta giorni dalla data di pubblicazione nella Gazzetta ufficiale del decreto di approvazione dello statuto di cui al comma 2, chiunque detiene oli minerali esausti è obbligato al loro conferimento ai consorzi di cui al comma 1, direttamente o mediante consegna a soggetti incaricati del consorzio o autorizzati, in base alla normativa vigente, a esercitare le attività di gestione di tali rifiuti. L'obbligo di conferimento non esclude la facoltà per il detentore di cedere gli oli minerali esausti ad imprese di altro Stato membro della Comunità europea.
- 16.** Per il raggiungimento degli obiettivi pluriennali di recupero e riciclaggio, gli eventuali avanzi di gestione accantonati dai consorzi di cui al comma 1 nelle riserve costituenti il patrimonio netto non concorrono alla formazione del reddito, a condizione che sia rispettato il divieto di distribuzione, sotto qualsiasi forma, ai consorziati di tali avanzi e riserve, anche in caso di scioglimento dei consorzi medesimi.

Articolo 237

Criteri direttivi dei sistemi di gestione

- 1.** I sistemi di gestione adottati devono, in ogni caso, essere aperti alla partecipazione di tutti gli operatori e concepiti in modo da assicurare il principio di trasparenza, di non discriminazione, di non distorsione della concorrenza, di libera circolazione nonché il massimo rendimento possibile.

Titolo III-bis

Incenerimento e coincenerimento dei rifiuti

Articolo 237-bis

Finalità e oggetto

- 1.** Il presente titolo definisce le misure e le procedure atte a prevenire oppure, qualora non sia possibile, a ridurre gli effetti negativi delle attività di incenerimento e coincenerimento dei rifiuti, ed in particolare le emissioni delle suddette attività nell'aria, nel suolo, nelle acque superficiali e sotterranee, al fine di conseguire un elevato livello di protezione dell'ambiente e di tutela della salute umana.
- 2.** Ai fini di cui al comma 1, il presente titolo disciplina:
- i valori limite di emissione degli impianti di incenerimento e di coincenerimento dei rifiuti;
 - i metodi di campionamento, di analisi e di valutazione degli inquinanti derivanti dagli impianti di incenerimento e di coincenerimento dei rifiuti;
 - i criteri e le norme tecniche generali riguardanti le caratteristiche costruttive e funzionali, nonché le condizioni di esercizio degli impianti di incenerimento e di coincenerimento dei rifiuti, con particolare riferimento all'esigenza di assicurare un'elevata protezione dell'ambiente contro le emissioni causate dall'incenerimento e dal coincenerimento dei rifiuti.

Articolo 237-ter

Definizioni

- 1.** Ai fini dell'applicazione del presente titolo si definiscono:
- "rifiuti urbani misti": i rifiuti di cui all'articolo 184, comma 2, del presente decreto legislativo, ad esclusione di quelli individuati al sottocapitolo 20.01, che sono oggetto di raccolta differenziata, e al sottocapitolo 20.02 di cui all'allegato D alla Parte quarta;
 - "impianto di incenerimento": qualsiasi unità e attrezzatura tecnica, fissa o mobile, destinata al trattamento termico di rifiuti con o senza recupero del calore prodotto dalla combustione, attraverso l'incenerimento mediante ossidazione dei rifiuti, nonché altri processi di trattamento termico, quali ad esempio la pirolisi, la gassificazione ed il processo al plasma, a condizione che le sostanze risultanti dal trattamento siano successivamente incenerite. Nella nozione di impianto di incenerimento si intendono compresi: il sito e tutte le linee di incenerimento, nonché i luoghi di ricezione dei rifiuti in ingresso allo stabilimento, i luoghi di stoccaggio, le installazioni di pretrattamento in loco, i sistemi di alimentazione in rifiuti, in combustibile ausiliario e in aria di combustione, le caldaie, le installazioni di trattamento o stoccaggio in loco dei residui e delle acque reflue, i camini, i dispositivi ed i sistemi di controllo delle operazioni di incenerimento, di registrazione e monitoraggio delle condizioni di incenerimento. Se per il trattamento termico dei rifiuti sono utilizzati processi diversi dall'ossidazione, quali ad esempio la pirolisi, la gassificazione o il processo al plasma, l'impianto di incenerimento dei rifiuti include sia il processo di trattamento termico che il successivo processo di incenerimento;
 - "impianto di coincenerimento": qualsiasi unità tecnica, fissa o mobile, la cui funzione principale consiste nella produzione di energia o di materiali e che utilizza rifiuti come combustibile normale o accessorio o in cui i rifiuti sono sottoposti a trattamento termico ai fini dello smaltimento, mediante ossidazione dei rifiuti, nonché altri processi di trattamento termico, quali ad esempio la pirolisi, la gassificazione ed il processo al plasma, a condizione che le sostanze risultanti dal trattamento siano successivamente incenerite. Nella nozione di impianto di coincenerimento si intendono compresi: il sito e l'intero impianto, compresi le linee di coincenerimento, la ricezione dei rifiuti in ingresso allo stabilimento e lo stoccaggio, le installazioni di pretrattamento in loco, i sistemi di alimentazione dei rifiuti, del combustibile ausiliario e dell'aria di combustione, i generatori di calore, le apparecchiature di trattamento, movimentazione e stoccaggio in loco delle acque reflue e dei rifiuti risultanti dal processo di coincenerimento, le apparecchiature di trattamento degli

effluenti gassosi, i camini, i dispositivi ed i sistemi di controllo delle varie operazioni e di registrazione e monitoraggio delle condizioni di coincenerimento. Se per il trattamento termico dei rifiuti sono utilizzati processi diversi dall'ossidazione, quali ad esempio la pirolisi, la gassificazione o il processo al plasma, l'impianto di coincenerimento dei rifiuti include sia il processo di trattamento termico che il successivo processo di coincenerimento. Se il coincenerimento dei rifiuti avviene in modo che la funzione principale dell'impianto non consista nella produzione di energia o di materiali, bensì nel trattamento termico ai fini dello smaltimento dei rifiuti, l'impianto è considerato un impianto di incenerimento dei rifiuti ai sensi della lettera b);

d) "impianto di incenerimento e coincenerimento esistente": un impianto autorizzato prima del 28 dicembre 2002, purché lo stesso sia stato messo in funzione entro il 28 dicembre 2003; ovvero un impianto per il quale la domanda di autorizzazione sia stata richiesta all'autorità competente entro il 28 dicembre 2002, purché lo stesso sia stato messo in funzione entro il 28 dicembre 2004;

e) "impianto di incenerimento e coincenerimento nuovo": impianto diverso da quello ricadente nella definizione di impianto esistente;

f) "modifica sostanziale": una modifica delle caratteristiche o del funzionamento ovvero un potenziamento di un'installazione o di un impianto di combustione, di un impianto di incenerimento dei rifiuti o di un impianto di coincenerimento dei rifiuti che potrebbe avere effetti negativi e significativi per la salute umana e per l'ambiente;

g) "camino": una struttura contenente una o più canne di scarico che forniscono un condotto attraverso il quale lo scarico gassoso viene disperso nell'atmosfera;

h) "capacità nominale": la somma delle capacità di incenerimento dei forni che costituiscono un impianto di incenerimento o coincenerimento dei rifiuti, quali dichiarate dal costruttore e confermate dal gestore, espressa in quantità di rifiuti che può essere incenerita in un'ora, rapportata al potere calorifico dichiarato dei rifiuti;

l) "carico termico nominale": la somma delle capacità di incenerimento dei forni che costituiscono l'impianto, quali dichiarate dal costruttore e confermate dal gestore, espressa come prodotto tra la quantità oraria di rifiuti inceneriti ed il potere calorifico dichiarato dei rifiuti;

m) "ore operative": il tempo, espresso in ore, durante cui un impianto di combustione, in tutto o in parte, è in funzione e scarica emissioni nell'atmosfera, esclusi i periodi di avvio o di arresto;

n) "emissione": lo scarico diretto o indiretto, da fonti puntiformi o diffuse dell'installazione, di sostanze, vibrazioni, calore o rumore nell'aria, nell'acqua o nel suolo;

o) "valori limite di emissione": la massa, espressa in rapporto a determinati parametri specifici, la concentrazione oppure il livello di un'emissione che non devono essere superati in uno o più periodi di tempo;

p) "diossine e furani": tutte le dibenzo-p-diossine e i dibenzofurani policlorurati di cui alla nota 1 alla lettera a), del punto 4, al paragrafo A dell'allegato 1;

q) "gestore": la persona fisica o giuridica di cui all'articolo 5, comma 1, lettera r-bis);

r) "residuo": qualsiasi materiale liquido o solido, comprese le scorie e le ceneri pesanti, le ceneri volanti e la polvere di caldaia, i prodotti solidi di reazione derivanti dal trattamento del gas, i fanghi derivanti dal trattamento delle acque reflue, i catalizzatori esauriti e il carbone attivo esaurito, definito come rifiuto all'articolo 183, comma 1, lettera a), generato dal processo di incenerimento o di coincenerimento, dal trattamento degli effluenti gassosi o delle acque reflue o da altri processi all'interno dell'impianto di incenerimento o di coincenerimento;

s) "biomassa": per biomassa si intendono:

1) prodotti costituiti di materia vegetale di provenienza agricola o forestale, utilizzabili come combustibile per recuperarne il contenuto energetico;

2) i rifiuti seguenti:

2.1) rifiuti vegetali derivanti da attività agricole e forestali;

2.2) rifiuti vegetali derivanti dalle industrie alimentari di trasformazione, se l'energia termica generata è recuperata;

2.3) rifiuti vegetali fibrosi della produzione di pasta di carta grezza e di produzione di carta dalla pasta, se sono coinceneriti sul luogo di produzione e se l'energia termica generata è recuperata;

2.4) rifiuti di sughero;

2.5) rifiuti di legno, ad eccezione di quelli che possono contenere composti organici alogenati o metalli pesanti, ottenuti a seguito di un trattamento o di rivestimento inclusi in particolare i rifiuti di legno di questo genere derivanti dai rifiuti edilizi e di demolizione;

t) "autorizzazione": la decisione o più decisioni scritte, emanate dall'autorità competente ai fini di autorizzare la realizzazione e l'esercizio degli impianti di cui alle lettere b) e c), in conformità a quanto previsto nel presente titolo.

Articolo 237-quater

Ambito di applicazione ed esclusioni

1. Il presente titolo si applica agli impianti di incenerimento e agli impianti di coincenerimento dei rifiuti solidi o liquidi.

2. Sono esclusi dall'ambito di applicazione del presente titolo:

a) gli impianti di gassificazione o di pirolisi, se i gas prodotti da siffatto trattamento termico dei rifiuti sono purificati in misura tale da non costituire più rifiuti prima del loro incenerimento e da poter provocare emissioni non superiori a quelle derivanti dalla combustione di gas naturale;

b) gli impianti che trattano unicamente i seguenti rifiuti:

1) rifiuti di cui all'articolo 237-ter, comma 1, lettera s), numero 2);

2) rifiuti radioattivi;

3) rifiuti animali, come regolati dal regolamento (Ce) n. 1069/2009 del Parlamento europeo e del Consiglio del 21 ottobre 2009, recante norme sanitarie relative ai sottoprodotti di origine animale non destinati al consumo umano;

4) rifiuti derivanti dalla prospezione e dallo sfruttamento delle risorse petrolifere e di gas nelle installazioni offshore e inceneriti a bordo di queste ultime;

c) impianti sperimentali utilizzati a fini di ricerca, sviluppo e sperimentazione per migliorare il processo di incenerimento che trattano meno di 50 t di rifiuti all'anno.

Articolo 237-quinquies

Domanda di autorizzazione

1. La realizzazione e l'esercizio degli impianti di incenerimento e coincenerimento dei rifiuti rientranti nell'ambito di applicazione del presente titolo devono essere autorizzati ai sensi delle seguenti disposizioni:

a) per gli impianti non sottoposti ad autorizzazione integrata ambientale ai sensi dell'articolo 6, comma 13, si applica l'articolo 208;

b) per gli impianti sottoposti ad autorizzazione integrata ambientale ai sensi dell'articolo 6, comma 13 del presente decreto legislativo si applicano le disposizioni del Titolo III-bis della Parte seconda.

2. La domanda per il rilascio dell'autorizzazione deve contenere in particolare una descrizione delle misure previste per garantire che siano rispettate le seguenti prescrizioni:

a) l'impianto è progettato e attrezzato e sarà gestito e sottoposto a manutenzione in maniera conforme ai requisiti del presente titolo, tenendo conto delle categorie di rifiuti da incenerire o da coincenerire;

- b) il calore generato durante il processo di incenerimento e di coincenerimento è recuperato, per quanto praticabile, attraverso la produzione di calore, vapore o energia;
 - c) i residui sono ridotti al minimo in quantità e nocività e riciclati ove opportuno;
 - d) lo smaltimento dei residui che non possono essere evitati, limitati o riciclati sarà effettuato nel rispetto della Parte IV;
 - e) le tecniche di misurazione proposte per le emissioni negli effluenti gassosi e nelle acque di scarico sono conformi ai requisiti dell'allegato 1, lettera C, e dell'allegato 2, lettera C, al presente Titolo.
- 3.** Per gli impianti di produzione di energia elettrica tramite coincenerimento, per cui il produttore fornisca documentazione atta a dimostrare che la producibilità imputabile a fonti rinnovabili, per il quinquennio successivo alla data prevista di entrata in esercizio dell'impianto, sia superiore al 50 per cento della producibilità complessiva di energia elettrica, si applica il procedimento di cui all'articolo 12 del decreto legislativo 29 dicembre 2003, n. 387.

Articolo 237-sexies

Contenuto dell'autorizzazione

- 1.** L'autorizzazione alla realizzazione ed esercizio degli impianti di incenerimento e coincenerimento deve in ogni caso indicare esplicitamente:
- a) un elenco di tutti i tipi di rifiuti che possono essere trattati nell'impianto, individuati mediante il riferimento ai relativi codici dell'elenco europeo dei rifiuti, nonché l'informazione sulla quantità di ciascun tipo di rifiuti autorizzati;
 - b) la capacità nominale e il carico termico nominale autorizzato dell'impianto;
 - c) i valori limite per le emissioni nell'atmosfera e nell'acqua per ogni singolo inquinante;
 - d) le procedure e la frequenza di campionamento e misurazione da utilizzare per rispettare le condizioni fissate per il controllo delle emissioni, nonché la localizzazione dei punti di campionamento e misurazione;
 - e) il periodo massimo durante il quale, a causa di disfunzionamenti, guasti o arresti tecnicamente inevitabili dei dispositivi di depurazione e di misurazione, le emissioni nell'atmosfera e gli scarichi di acque reflue possono superare i valori limite di emissione previsti;
 - f) i periodi massimi di tempo per l'avviamento e l'arresto durante il quale non vengono alimentati rifiuti come disposto all'articolo 237-octies, comma 11, del presente Titolo e conseguentemente esclusi dal periodo di effettivo funzionamento dell'impianto ai fini dell'applicazione dell'allegato 1, paragrafo A, punto 5, e paragrafo C, punto 1;
 - g) le modalità e la frequenza dei controlli programmati per accertare il rispetto delle condizioni e delle prescrizioni contenute nell'autorizzazione medesima, da effettuarsi, ove non diversamente disposto, da parte delle agenzie regionali e provinciali per la protezione dell'ambiente, con oneri a carico del gestore;
 - h) il periodo che deve intercorrere tra la messa in esercizio e la messa a regime dell'impianto. La messa in esercizio deve essere comunicata all'autorità competente con un anticipo di almeno quindici giorni. L'autorizzazione stabilisce altresì la data entro cui devono essere comunicati all'autorità competente i dati relativi alle emissioni effettuate in un periodo continuativo di marcia controllata decorrente dalla messa a regime, e la durata di tale periodo, nonché il numero dei campionamenti da realizzare.
- 2.** In aggiunta alle prescrizioni di cui al comma 1, l'autorizzazione rilasciata per un impianto di incenerimento e di coincenerimento che utilizza rifiuti pericolosi contiene:
- a) un elenco delle quantità ed i poteri calorifici inferiori minimi e massimi delle diverse tipologie di rifiuti pericolosi che possono essere trattati nell'impianto;
 - b) i flussi di massa minimi e massimi di tali rifiuti pericolosi, i loro valori calorifici minimi e massimi e il loro contenuto massimo di policlorobifenile, pentaclorofenolo, cloro, fluoro, zolfo, metalli pesanti e altre sostanze inquinanti.
- 3.** Per quanto concerne il coincenerimento dei propri rifiuti nel luogo di produzione in caldaie a cortecchia utilizzate nelle industrie della pasta di legno e della carta, l'autorizzazione è subordinata almeno alle seguenti condizioni:
- a) devono essere adottate tecniche tali da assicurare il rispetto dei valori limite di emissione fissati nell'allegato 2, paragrafo A, per il carbonio organico totale;
 - b) le condizioni d'esercizio autorizzate non devono dare luogo ad una maggior quantità di residui o a residui con un più elevato tenore di inquinanti organici rispetto ai residui ottenibili applicando le prescrizioni di cui al presente articolo.

Articolo 237-septies

Consegna e ricezione dei rifiuti

- 1.** Il gestore dell'impianto di incenerimento o di coincenerimento adotta tutte le precauzioni necessarie riguardo alla consegna e alla ricezione dei rifiuti per evitare o limitare per quanto praticabile gli effetti negativi sull'ambiente, in particolare l'inquinamento dell'aria, del suolo, delle acque superficiali e sotterranee nonché altri effetti negativi sull'ambiente, odori e rumore e i rischi diretti per la salute umana. Tali misure devono soddisfare almeno le prescrizioni di cui ai commi 3, 4 e 5.
- 2.** Prima dell'accettazione dei rifiuti nell'impianto di incenerimento o di coincenerimento, il gestore determina la massa di ciascun tipo di rifiuti, possibilmente individuati in base all'elenco europeo dei rifiuti.
- 3.** Prima dell'accettazione dei rifiuti pericolosi nell'impianto di incenerimento o nell'impianto di coincenerimento, il gestore raccoglie informazioni sui rifiuti al fine di verificare l'osservanza dei requisiti previsti dall'autorizzazione, in particolare quelli di cui all'articolo 237-sexies.
- 4.** Le informazioni di cui al comma 3 comprendono quanto segue:
- a) tutti i dati di carattere amministrativo sul processo produttivo contenuti nei documenti di cui al comma 5, lettera a);
 - b) la composizione fisica e, se possibile, chimica dei rifiuti e tutte le altre informazioni necessarie per valutarne l'idoneità ai fini del previsto processo di incenerimento e coincenerimento;
 - c) le caratteristiche di pericolosità dei rifiuti, le sostanze con le quali non possono essere mescolati e le precauzioni da adottare nella manipolazione dei rifiuti.
- 5.** Prima dell'accettazione dei rifiuti pericolosi nell'impianto di incenerimento o di coincenerimento il gestore applica almeno le seguenti procedure:
- a) controllo dei documenti prescritti ai sensi della Parte quarta, e, se del caso, di quelli prescritti dal regolamento (Ce) n. 1013/2006 del Parlamento europeo e del Consiglio, del 14 giugno 2006, relativo alla spedizione di rifiuti e dalla legislazione in materia di trasporto di merci pericolose;
 - b) ad esclusione dei rifiuti sanitari pericolosi a rischio infettivo e di eventuali altri rifiuti individuati dall'autorità competente, per i quali il campionamento risulti inopportuno, devono essere prelevati campioni rappresentativi. Questa operazione va effettuata, per quanto possibile, prima del conferimento nell'impianto, per verificarne mediante controlli la conformità all'autorizzazione nonché alle informazioni di cui ai commi 3 e 4, e per consentire alle autorità competenti di identificare la natura dei rifiuti trattati. I campioni sono conservati per almeno un mese dopo l'incenerimento o il coincenerimento dei rifiuti da cui sono stati prelevati.
- 6.** L'autorità competente, in sede di autorizzazione, può concedere deroghe ai commi 2, 3 4 e 5, lettera a), per gli impianti di incenerimento o di coincenerimento che sono parte di un'installazione di cui al Titolo III-bis della Parte seconda a condizione che inceneriscano o coinceneriscano esclusivamente i propri rifiuti, nel luogo in cui gli stessi sono stati prodotti, e che venga garantito il

rispetto delle previsioni del presente titolo, anche mediante la prescrizione di misure specifiche che tengano conto delle masse e delle categorie di tali rifiuti.

Articolo 237-octies

Condizioni di esercizio degli impianti di incenerimento e coincenerimento

1. Nell'esercizio dell'impianto di incenerimento o di coincenerimento devono essere adottate tutte le misure affinché le attrezzature utilizzate per la ricezione, gli stoccaggi, i pretrattamenti e la movimentazione dei rifiuti, nonché per la movimentazione o lo stoccaggio dei residui prodotti, siano progettate e gestite in modo da ridurre le emissioni e gli odori, secondo le migliori tecniche disponibili.
2. Gli impianti di incenerimento devono essere gestiti in modo da ottenere il più completo livello di incenerimento possibile, adottando, se necessario, adeguate tecniche di pretrattamento dei rifiuti. Le scorie e le ceneri pesanti prodotte dal processo di incenerimento non possono presentare un tenore di incombusti totali, misurato come carbonio organico totale, di seguito denominato Toc, superiore al 3 per cento in peso, o una perdita per ignizione superiore al 5 per cento in peso sul secco.
3. Gli impianti di incenerimento devono essere progettati, costruiti, equipaggiati e gestiti in modo tale che, dopo l'ultima immissione di aria di combustione, i gas prodotti dal processo di incenerimento siano portati, in modo controllato ed omogeneo, anche nelle condizioni più sfavorevoli, ad una temperatura di almeno 850° C per almeno due secondi. Tale temperatura è misurata in prossimità della parete interna della camera di combustione, o in un altro punto rappresentativo della camera di combustione indicato dall'autorità competente.
4. Gli impianti di coincenerimento devono essere progettati, costruiti, equipaggiati e gestiti in modo tale che i gas prodotti dal coincenerimento dei rifiuti siano portati, in modo controllato ed omogeneo, anche nelle condizioni più sfavorevoli previste, ad una temperatura di almeno 850°C per almeno due secondi.
5. Se vengono inceneriti e coinceneriti rifiuti pericolosi contenenti oltre l'1 per cento di sostanze organiche alogenate, espresse in cloro, la temperatura necessaria per osservare il disposto del secondo e terzo comma è pari ad almeno 1100°C per almeno due secondi.
6. Ciascuna linea dell'impianto di incenerimento deve essere dotata di almeno un bruciatore ausiliario da utilizzare, nelle fasi di avviamento e di arresto dell'impianto, per garantire l'innalzamento ed il mantenimento della temperatura minima stabilita ai sensi dei commi 3 e 5 e all'articolo 237-nonies, durante tali operazioni e fintantoché vi siano rifiuti nella camera di combustione. Tale bruciatore deve entrare in funzione automaticamente in modo da evitare, anche nelle condizioni più sfavorevoli, che la temperatura dei gas di combustione, dopo l'ultima immissione di aria di combustione, scenda al di sotto delle temperature minima stabilite ai commi 3 e 5 e all'articolo 237-nonies, fino a quando vi è combustione di rifiuto. Il bruciatore ausiliario non deve essere alimentato con combustibili che possano causare emissioni superiori a quelle derivanti dalla combustione di gasolio, gas liquefatto e gas naturale.
7. Prima dell'inizio delle operazioni di incenerimento o coincenerimento, l'autorità competente verifica che l'impianto sia conforme alle prescrizioni alle quali è stato subordinato il rilascio dell'autorizzazione. I costi di tale verifica sono a carico del titolare dell'impianto. L'esito della verifica non comporta in alcun modo una minore responsabilità per il gestore.
8. Qualora l'autorità competente non provvede alla verifica di cui al comma precedente entro trenta giorni dalla ricezione della relativa richiesta, il titolare può dare incarico ad un soggetto abilitato di accertare che l'impianto soddisfa le condizioni e le prescrizioni alle quali è stato subordinato il rilascio dell'autorizzazione. L'esito dell'accertamento è fatto pervenire all'autorità competente e, se positivo, trascorsi quindici giorni, consente l'attivazione dell'impianto.
9. Al fine di ridurre l'impatto dei trasporti di rifiuti destinati agli impianti di incenerimento in fase progettuale può essere prevista la realizzazione di appositi collegamenti ferroviari con oneri a carico dei soggetti gestori di impianti. L'approvazione di tale elemento progettuale nell'ambito della procedura di autorizzazione, costituisce, ove occorra, variante allo strumento urbanistico comunale e comporta la dichiarazione di pubblica utilità, urgenza ed indifferibilità dei lavori.
10. La dismissione degli impianti deve avvenire nelle condizioni di massima sicurezza ed il sito deve essere bonificato e ripristinato ai sensi della normativa vigente.
11. Gli impianti di incenerimento e di coincenerimento sono dotati di un sistema automatico per impedire l'alimentazione di rifiuti in camera di combustione nei seguenti casi:
 - a) all'avviamento, finché non sia raggiunta la temperatura minima stabilita ai commi 3, 4 e 5 e la temperatura prescritta ai sensi dell'articolo 237-nonies;
 - b) qualora la temperatura nella camera di combustione scenda al di sotto di quella minima stabilita ai sensi dei commi 3, 4 e 5, oppure della temperatura prescritta ai sensi dell'articolo 237-nonies;
 - c) qualora le misurazioni in continuo degli inquinanti negli effluenti indichino il superamento di uno qualsiasi dei valori limite di emissione, a causa del cattivo funzionamento o di un guasto dei dispositivi di depurazione degli scarichi gassosi.
12. Il calore generato durante il processo di incenerimento o coincenerimento è recuperato per quanto tecnicamente possibile.
13. I rifiuti sanitari pericolosi a rischio infettivo sono introdotti direttamente nel forno di incenerimento senza prima essere mescolati con altre categorie di rifiuti e senza manipolazione diretta.
14. La gestione operativa degli impianti di incenerimento o di coincenerimento dei rifiuti deve essere affidata a persone fisiche tecnicamente competenti.

Articolo 237-nonies

Modifica delle condizioni di esercizio e modifica sostanziale dell'attività

1. Per determinate categorie di rifiuti o determinati processi termici, l'autorità competente può, in sede di autorizzazione, prevedere espressamente l'applicazione di prescrizioni diverse da quelle riportate ai commi 2, 3, 4, 5 e 6 dell'articolo 237-octies, nonché, per quanto riguarda la temperatura, di cui al comma 11 dell'articolo 237-octies, purché nell'impianto di incenerimento e di coincenerimento siano adottate tecniche tali da assicurare:
 - a) il rispetto dei valori limite di emissione fissati nell'allegato 1, parte A, per l'incenerimento e Allegato 2, parte A, per il coincenerimento;
 - b) che le condizioni d'esercizio autorizzate non diano luogo ad una maggior quantità di residui o a residui con un più elevato tenore di inquinanti organici rispetto ai residui ottenibili applicando le prescrizioni di cui all'articolo 237-octies.
2. Le autorità competenti comunicano Ministero dell'ambiente e della tutela del territorio e del mare tutte le condizioni di esercizio autorizzate ai sensi del presente articolo e i risultati delle verifiche effettuate anche alla luce delle relazioni annuali di cui all'articolo 237-septiesdecies. Il Ministero provvede a comunicare alla Commissione europea le informazioni ricevute nell'ambito delle relazioni di cui all'articolo 29-terdecies.
3. Se un impianto di incenerimento dei rifiuti o di un impianto di coincenerimento dei rifiuti tratta esclusivamente rifiuti non pericolosi, la modifica dell'attività che comporti l'incenerimento o il coincenerimento di rifiuti pericolosi è considerata sostanziale.

Articolo 237-decies

Coincenerimento di olii usati

1. È vietato il coincenerimento di oli usati contenenti Pcb/Pct e loro miscele in misura eccedente le 50 parti per milione. Tale divieto deve essere espressamente menzionato nell'autorizzazione concessa dall'autorità competente ad impianti di coincenerimento che utilizzano rifiuti pericolosi.

2. Il coincenerimento di oli usati, fermo restando il divieto di cui al comma 1, è autorizzato secondo le disposizioni del presente titolo, a condizione che siano rispettate le seguenti ulteriori prescrizioni:

a) gli oli usati come definiti all'articolo 183, comma 1, lettera c), siano conformi ai seguenti requisiti:

1) la quantità di policlorodifenili (Pcb) di cui al decreto legislativo 22 maggio 1999, n. 209, e successive modificazioni, e degli idrocarburi policlorurati presenti concentrazioni non superiori a 50 ppm;

2) questi rifiuti non siano resi pericolosi dal fatto di contenere altri costituenti elencati nell'allegato D alla Parte quarta, in quantità o concentrazioni incompatibili con gli obiettivi previsti dall'articolo 177, comma 4;

3) il potere calorifico inferiore sia almeno 30 MJ per chilogrammo;

b) la potenza termica nominale della singola apparecchiatura dell'impianto in cui sono alimentati gli oli usati come combustibile sia pari o superiore a 6 MW.

Articolo 237-undecies

Coincenerimento di rifiuti animali rientranti nell'ambito di applicazione del regolamento n. 1069/2009/UE

1. Il coincenerimento dei prodotti trasformati derivanti da materiali di categoria 1, 2 e 3 di cui al regolamento (Ce) n. 1069/2009 del Parlamento europeo e del Consiglio del 21 ottobre 2009, è autorizzato secondo le disposizioni degli articoli 237-quinquies e 237-sexies, a condizione che siano rispettati i requisiti, le modalità di esercizio e le prescrizioni di cui all'allegato 3.

2. La domanda per il rilascio delle autorizzazioni è inviata anche alla Azienda sanitaria locale (Asl) territorialmente competente.

3. Nella documentazione di cui al decreto del Ministro dell'ambiente 1° aprile 1998, n. 148, e nel Modello unico di dichiarazione ambientale, di cui alla legge 25 gennaio 1994, n. 70, e successive modificazioni, deve essere indicato, nella parte relativa all'individuazione e classificazione dei rifiuti di cui al presente articolo, il codice dell'Elenco europeo dei rifiuti; 020203 "Scarti inutilizzabili per il consumo e la trasformazione".

Articolo 237-duodecies

Emissione in atmosfera

1. Gli effluenti gassosi degli impianti di incenerimento e coincenerimento devono essere emessi in modo controllato attraverso un camino di altezza adeguata e con velocità e contenuto entalpico tale da favorire una buona dispersione degli effluenti al fine di salvaguardare la salute umana e l'ambiente, con particolare riferimento alla normativa relativa alla qualità dell'aria.

2. Gli impianti di incenerimento dei rifiuti e gli impianti di coincenerimento sono progettati, costruiti, equipaggiati e gestiti in modo che le emissioni nell'atmosfera non superano i valori limite di emissione di cui rispettivamente all'allegato 1, paragrafo A, e all'allegato 2, paragrafo A, al presente Titolo.

3. Qualora il calore liberato dal coincenerimento di rifiuti pericolosi sia superiore al 40 per cento del calore totale liberato nell'impianto, o qualora l'impianto coincenerisca rifiuti urbani misti non trattati, i valori limite di emissione sono quelli fissati all'allegato 1, paragrafo A, al presente Titolo e conseguentemente non si applica la formula di miscelazione di cui all'allegato 2, paragrafo A.

4. I risultati delle misurazioni effettuate per verificare l'osservanza dei valori limite di emissione di cui al comma 1, sono normalizzati alle condizioni descritte all'allegato 1, lettera B, al presente Titolo. Il controllo delle emissioni è effettuato conformemente al punto C dell'allegato 1 e punto C dell'allegato 2.

5. I risultati delle misurazioni effettuate per verificare l'osservanza dei valori limite di emissione di cui al comma 2, sono normalizzati alle condizioni descritte all'allegato 2, lettera B, al presente Titolo.

6. L'installazione e il funzionamento dei sistemi di misurazione automatici sono sottoposti a controllo e test annuale di verifica come prescritto al punto C dell'allegato 1 e al punto C dell'allegato 2 al presente Titolo.

7. Nel caso di coincenerimento dei rifiuti urbani misti non trattati, i valori limite di emissione sono quelli fissati all'allegato 1, paragrafo A.

8. In sede di autorizzazione, l'autorità competente valuta la possibilità di concedere specifiche deroghe previste agli Allegati 1 e 2, nel rispetto delle norme di qualità ambientale, e, ove ne ricorra la fattispecie, delle disposizioni del Titolo III-bis della Parte seconda.

Articolo 237-terdecies

Scarico di acque reflue

1. Lo scarico di acque reflue provenienti dalla depurazione degli effluenti gassosi evacuate da un impianto di incenerimento o di coincenerimento è limitata per quanto possibile e comunque disciplinato dall'autorizzazione di cui all'articolo 237-sexies.

2. Le acque reflue provenienti dalla depurazione degli effluenti gassosi evacuate da un impianto di incenerimento o di coincenerimento sono soggette all'autorizzazione rilasciata dall'autorità competente ai sensi del Titolo III-bis.

3. La domanda di autorizzazione, ove preveda lo scarico di acque reflue provenienti dalla depurazione di effluenti gassosi, deve essere accompagnata dall'indicazione delle caratteristiche quantitative e qualitative dello scarico; della quantità di acqua da prelevare nell'anno solare, del corpo ricettore e del punto previsto per il prelievo al fine del controllo, dalla descrizione del sistema complessivo di scarico, ivi comprese le operazioni ad esso funzionalmente connesse, dell'eventuale sistema di misurazione del flusso degli scarichi ove richiesto, dall'indicazione dei mezzi tecnici impiegati nel processo produttivo e nei sistemi di scarico, nonché dall'indicazione dei sistemi di depurazione utilizzati per conseguire il rispetto dei valori limite di emissione di cui al comma 3.

4. L'autorizzazione di cui all'articolo 237-sexies, con riferimento allo scarico di acque reflue provenienti dalla depurazione di effluenti gassosi, stabilisce:

a) i valori limite di emissione per gli inquinanti di cui al punto D dell'allegato I al presente Titolo;

b) i parametri di controllo operativo per le acque reflue almeno relativamente al pH, alla temperatura e alla portata;

c) le prescrizioni riguardanti le misurazioni ai fini della sorveglianza degli scarichi come frequenza delle misurazioni della massa degli inquinanti delle acque reflue trattate, nonché la localizzazione dei punti di campionamento o di misurazione;

d) prescrizioni tecniche in funzione del raggiungimento dell'obiettivo di qualità dei corpi idrici ricettori individuati ai sensi dell'articolo 76 e successivi;

e) le eventuali ulteriori prescrizioni volte a garantire che gli scarichi siano effettuati in conformità alle disposizioni del presente decreto e senza pregiudizio per il corpo ricettore, per la salute pubblica e l'ambiente.

5. Lo scarico in acque superficiali di acque reflue provenienti dalla depurazione degli effluenti gassosi deve rispettare almeno i valori di emissioni previsti all'allegato 1, paragrafo D. È vietato lo scarico sul suolo, sottosuolo e nelle acque sotterranee.

- 6.** Le acque reflue provenienti dalla depurazione degli scarichi gassosi devono essere separate dalle acque di raffreddamento e dalle acque di prima pioggia rispettando i valori limite di emissione di cui alla Tabella 5 dell'allegato V alla Parte terza, a pié di impianto di trattamento.
- 7.** Qualora le acque reflue provenienti dalla depurazione dei gas di scarico siano trattate congiuntamente ad acque reflue provenienti da altre fonti, le misurazioni devono essere effettuate:
- sul flusso delle acque reflue provenienti dai processi di depurazione degli effluenti gassosi prima dell'immissione nell'impianto di trattamento collettivo delle acque reflue;
 - sugli altri flussi di acque reflue prima dell'immissione nell'impianto di trattamento collettivo delle acque reflue;
 - dopo il trattamento, al punto di scarico finale delle acque reflue.
- 8.** Al fine di verificare l'osservanza dei valori limite di emissione stabiliti all'allegato I, paragrafo D, per il flusso di acque reflue provenienti dal processo di depurazione degli effluenti gassosi, sono effettuati gli opportuni calcoli di bilancio di massa per stabilire i livelli di emissione che, nello scarico finale delle acque reflue, possono essere attribuiti alla depurazione degli effluenti gassosi dell'impianto di coincenerimento.
- 9.** I valori limite di emissione si applicano nel punto in cui le acque reflue, provenienti dalla depurazione degli scarichi gassosi sono evacuate dall'impianto di incenerimento dei rifiuti o dall'impianto di incenerimento dei rifiuti o dall'impianto di coincenerimento dei rifiuti.
- 10.** I valori limite non possono essere in alcun caso conseguiti mediante diluizione delle acque reflue.
- 11.** Fermo restando il divieto di scarico o di immissione diretta di acque meteoriche nelle acque sotterranee, ai fini della prevenzione di rischi idraulici ed ambientali, le acque meteoriche di dilavamento, le acque di prima pioggia e di lavaggio, le acque contaminate derivanti da spandimenti o da operazioni di estinzione di incendi delle aree esterne devono essere convogliate ed opportunamente trattate, ai sensi della Parte III del presente decreto legislativo.
- 12.** Devono essere adottate le misure necessarie volte all'eliminazione ed alla riduzione dei consumi, nonché ad incrementare il riciclo ed il riutilizzo di acqua reflua o già usata nel ciclo produttivo come l'acqua di raffreddamento, anche mediante le migliori tecnologie disponibili ai sensi della Parte terza.
- 13.** Qualora le acque reflue provenienti dalla depurazione degli scarichi gassosi siano trattate al di fuori dell'impianto di incenerimento dei rifiuti o dell'impianto di coincenerimento dei rifiuti in un impianto di trattamento destinato esclusivamente al trattamento di questo tipo di acque reflue, i valori limite di emissione di cui alla tabella dell'allegato 1, lettera D, si applicano al punto in cui le acque reflue fuoriescono dall'impianto di trattamento.
- 14.** Il sito dell'impianto di incenerimento dei rifiuti e il sito dell'impianto di coincenerimento dei rifiuti, ivi comprese le aree di stoccaggio dei rifiuti, è progettato e gestito in modo da evitare l'immissione non autorizzata e accidentale di qualsiasi inquinante nel suolo, nelle acque superficiali e nelle acque sotterranee.
- 15.** È prevista una capacità di stoccaggio per le acque piovane contaminate che defluiscano dal sito dell'impianto di incenerimento dei rifiuti o dal sito dell'impianto di coincenerimento o per l'acqua contaminata derivante da spandimenti o da operazioni di estinzione di incendi. La capacità di stoccaggio deve essere sufficiente per garantire che tali acque possano, se necessario, essere analizzate e, se necessario, trattate prima dello scarico.

Articolo 237-quattordices

Campionamento ed analisi delle emissioni in atmosfera degli impianti di incenerimento e di coincenerimento

- 1.** I metodi di campionamento, analisi e valutazione delle emissioni in atmosfera, nonché le procedure di acquisizione, validazione, elaborazione ed archiviazione dei dati, sono fissati ed aggiornati ai sensi della lettera C dell'allegato 1 e della lettera C dell'allegato 2 al presente Titolo, per quanto non previsto all'allegato VI alla Parte quinta.
- 2.** I valori limite di emissione degli impianti di incenerimento e coincenerimento si intendono rispettati se conformi rispettivamente a quanto previsto all'allegato 1, paragrafo C, punto 1, e all'allegato 2, paragrafo C, punto 1.
- 3.** Negli impianti di incenerimento e in quelli di coincenerimento devono essere misurate e registrate in continuo nell'effluente gassoso le concentrazioni di CO, NO_x, SO₂, polveri totali, Toc, HCl, HF e NH₃. L'autorità competente può autorizzare che le misurazioni in continuo siano sostituite da misurazioni periodiche di HCl, HF ed SO₂, se il gestore dimostra che le emissioni di tali inquinanti non possono in nessun caso essere superiori ai valori limite di emissione stabiliti. La misurazione in continuo di acido fluoridrico (HF) può essere sostituita da misurazioni periodiche se l'impianto adotta sistemi di trattamento dell'acido cloridrico (HCl) nell'effluente gassoso che garantiscano il rispetto del valore limite di emissione relativo a tale sostanza.
- 4.** L'autorità competente può decidere di non imporre misurazioni in continuo per NO_x e può prescrivere le misurazioni periodiche stabilite al comma 5, negli impianti esistenti di incenerimento o coincenerimento dei rifiuti aventi capacità nominale inferiore a 6t/ora se il gestore può dimostrare, sulla base di informazioni relative alla qualità dei rifiuti in questione, delle tecnologie utilizzate e dei risultati del monitoraggio delle emissioni, che in nessuna circostanza le emissioni di NO_x possono essere superiori al valore limite di emissione prescritto.
- 5.** Devono inoltre essere misurati e registrati in continuo il tenore volumetrico di ossigeno, la temperatura, la pressione, il tenore di vapore acqueo e la portata volumetrica nell'effluente gassoso. La misurazione in continuo del tenore di vapore acqueo non è richiesta se l'effluente gassoso campionato viene essiccato prima dell'analisi.
- 6.** Deve essere inoltre misurata e registrata in continuo la temperatura dei gas vicino alla parete interna o in altro punto rappresentativo della camera di combustione, secondo quanto autorizzato dall'autorità competente.
- 7.** Devono essere misurate con cadenza almeno quadrimestrale le sostanze di cui all'allegato 1, paragrafo A, punti 3 e 4, nonché gli altri inquinanti, di cui al precedente comma 2, per i quali l'autorità competente abbia prescritto misurazioni periodiche; per i primi dodici mesi di funzionamento dell'impianto, le predette sostanze devono essere misurate almeno ogni tre mesi.
- 8.** All'atto della messa in esercizio dell'impianto, e successivamente su motivata richiesta dell'autorità competente, devono essere controllati nelle più gravose condizioni di funzionamento i seguenti parametri relativi ai gas prodotti, individuati agli articoli 237-octies e 237-nonies:
- tempo di permanenza;
 - temperatura minima;
 - tenore di ossigeno.
- 9.** Gli impianti di coincenerimento devono assicurare inoltre la misurazione e registrazione della quantità di rifiuti e di combustibile alimentato a ciascun forno o altra apparecchiatura.
- 10.** Tutti i risultati delle misurazioni sono registrati, elaborati e presentati all'autorità competente in modo da consentirle di verificare l'osservanza delle condizioni di funzionamento previste e dei valori limite di emissione stabiliti nell'autorizzazione, secondo le procedure fissate dall'autorità che ha rilasciato la stessa.
- 11.** Qualora dalle misurazioni eseguite risulti che i valori limite di emissione in atmosfera stabiliti dal presente articolo sono superati, il gestore provvede a informarne senza indugio l'autorità competente e l'agenzia regionale o provinciale per la protezione dell'ambiente, fermo restando quanto previsto all'articolo 237-octiesdecies.
- 12.** La corretta installazione ed il funzionamento dei dispositivi automatici di misurazione delle emissioni gassose sono sottoposti a controllo da parte dell'autorità competente al rilascio dell'autorizzazione. La taratura di detti dispositivi deve essere verificata, con metodo parallelo di riferimento, con cadenza almeno triennale.

Articolo 237-quinquiesdecies

Controllo e sorveglianza delle emissioni nei corpi idrici

1. Fermo restando quanto previsto all'articolo 237-terdecies, ai fini della sorveglianza su parametri, condizioni e concentrazioni di massa inerenti al processo di incenerimento o di coincenerimento sono utilizzate tecniche di misurazione e sono installate le relative attrezzature.
2. Le misurazioni delle emissioni negli ambienti idrici effettuate al punto di scarico delle acque reflue, devono essere eseguite in conformità a quanto previsto all'allegato 1, paragrafo E, punto 1.
3. I valori limite di emissione si considerano rispettati se conformi a quanto previsto all'allegato 1, paragrafo E, punto 2.
4. Tutti i risultati delle misurazioni sono registrati, elaborati e presentati all'autorità competente in modo da consentirle di verificare l'osservanza delle condizioni di funzionamento previste e dei valori limite di emissione stabiliti nell'autorizzazione, secondo le procedure fissate dall'autorità che ha rilasciato la stessa.
5. Qualora dalle misurazioni eseguite risulti che i valori limite di emissione negli ambienti idrici sono superati si provvede ad informare tempestivamente l'autorità competente e l'agenzia regionale o provinciale per la protezione dell'ambiente, fermo restando quanto previsto all'articolo 237-septiesdecies.
6. La corretta installazione ed il funzionamento dei dispositivi automatici di misurazione degli scarichi idrici sono sottoposti a controllo da parte dell'autorità competente al rilascio dell'autorizzazione. La taratura di detti dispositivi deve essere verificata, con metodo parallelo di riferimento, con cadenza almeno triennale.
7. Il campionamento, la conservazione, il trasporto e le determinazioni analitiche, ai fini dei controlli e della sorveglianza, devono essere eseguiti secondo le metodiche Apat.

Articolo 237-sexiesdecies

Residui

1. La quantità e la pericolosità dei residui prodotti durante il funzionamento dell'impianto di incenerimento o di coincenerimento devono essere ridotte al minimo: I residui sono riciclati in conformità alla Parte IV del presente decreto legislativo, quando appropriato, direttamente nell'impianto o al di fuori di esso. I residui che non possono essere riciclati devono essere smaltiti in conformità alle norme del presente decreto legislativo.
2. Il trasporto e lo stoccaggio intermedio di residui secchi sotto forma di polveri devono essere effettuati in modo tale da evitare la dispersione nell'ambiente di tali residui, ad esempio mediante l'utilizzo di contenitori chiusi.
3. Preliminarmente al riciclaggio o smaltimento dei residui prodotti dall'impianto di incenerimento o di coincenerimento, devono essere effettuate opportune analisi per stabilire le caratteristiche fisiche e chimiche, nonché il potenziale inquinante dei vari residui. L'analisi deve riguardare in particolare l'intera frazione solubile e la frazione solubile dei metalli pesanti.

Articolo 237-septiesdecies

Obblighi di comunicazione, informazione, accesso e partecipazione

1. Il Ministero dell'ambiente e della tutela del territorio e del mare, integra la relazione di cui all'articolo 29-terdecies, comma 2 con i dati concernenti l'applicazione del presente titolo, anche avvalendosi delle informazioni ricevute dai gestori degli impianti di incenerimento e coincenerimento di cui al successivo comma 5.
2. Al fine di garantire al Ministero dell'ambiente e della tutela del territorio e del mare la base informativa necessaria all'attuazione del comma 1, le autorità competenti integrano la comunicazione periodica trasmessa ai sensi dell'articolo 29-terdecies, comma 1, con le informazioni relative all'applicazione del presente titolo, secondo le indicazioni fornite del Ministero dell'ambiente e della tutela del territorio e del mare.
3. Le autorizzazioni alla realizzazione e all'esercizio degli impianti di incenerimento o di coincenerimento sono rilasciate solo dopo aver garantito l'accesso alle informazioni ai sensi di quanto disposto dalla normativa di settore.
4. Fatto salvo il decreto legislativo 19 agosto 2005, n. 195, e, esclusi i casi in cui si applicano le disposizioni in materia di informazione del pubblico previste al Titolo III-bis della Parte seconda, le domande di autorizzazione e rinnovo per impianti di incenerimento e di coincenerimento sono rese accessibili al pubblico in uno o più luoghi aperti al pubblico, e comunque presso la sede del comune territorialmente competente, per un periodo di tempo adeguato e comunque non inferiore a trenta giorni, affinché chiunque possa esprimere le proprie osservazioni prima della decisione dell'autorità competente. La decisione dell'autorità competente, l'autorizzazione e qualsiasi suo successivo aggiornamento sono rese accessibili al pubblico con le medesime modalità.
5. Per gli impianti di incenerimento e coincenerimento aventi una capacità nominale di due o più Mg l'ora, entro il 30 aprile dell'anno successivo, il gestore predisponde una relazione annuale relativa al funzionamento ed alla sorveglianza dell'impianto che dovrà essere trasmessa all'autorità competente che la rende accessibile al pubblico con le modalità di cui al comma 4. Tale relazione fornisce, come requisito minimo, informazioni in merito all'andamento del processo e delle emissioni nell'atmosfera e nell'acqua rispetto alle norme di emissione previste dal presente titolo.
6. L'autorità competente redige un elenco, accessibile al pubblico, degli impianti di incenerimento e coincenerimento aventi una capacità nominale inferiore a due tonnellate l'ora.
7. Copia delle autorizzazioni rilasciate, nonché della relazione di cui al comma 4 e degli elenchi di cui al comma 5 sono trasmesse, per le finalità di cui al comma 1 al Ministero dell'ambiente e della tutela del territorio e del mare e all'Istituto superiore per la protezione e la ricerca ambientale (Ispra).

Articolo 237-octiesdecies

Condizioni anomale di funzionamento

1. L'autorità competente stabilisce nell'autorizzazione il periodo massimo di tempo durante il quale, a causa di disfunzionamenti, guasti o arresti tecnicamente inevitabili dei dispositivi di depurazione e di misurazione, le concentrazioni delle sostanze regolamentate presenti nelle emissioni in atmosfera e nelle acque reflue depurate possono superare i valori limite di emissione autorizzati.
2. Nei casi di guasto, il gestore riduce o arresta l'attività appena possibile, finché sia ristabilito il normale funzionamento.
3. Fatto salvo l'articolo 237-octies, comma 11, lettera c), per nessun motivo, in caso di superamento dei valori limite di emissione, l'impianto di incenerimento o di coincenerimento o la linea di incenerimento può continuare ad incenerire rifiuti per più di quattro ore consecutive. La durata cumulativa del funzionamento in tali condizioni in un anno deve essere inferiore a sessanta ore. La durata di sessanta ore si applica alle linee dell'intero impianto che sono collegate allo stesso dispositivo di abbattimento degli inquinanti dei gas di combustione.

- 4.** Per gli impianti di incenerimento, nei casi di cui al comma 1 e di cui al comma 2 qualora il gestore decide di ridurre l'attività, il tenore totale di polvere delle emissioni nell'atmosfera non deve in nessun caso superare i 150 mg/m³, espressi come media su 30 minuti. Non possono essere superati i valori limite relativi alle emissioni nell'atmosfera di Toc e CO di cui all'allegato 1, lettera A, punto 2 e 5, lettera b). Devono inoltre essere rispettate tutte le altre prescrizioni di cui agli articoli 237-octies e 237-nonies.
- 5.** Non appena si verificano le condizioni anomale di cui ai commi 1 e 2, il gestore ne dà comunicazione nel più breve tempo possibile all'autorità di controllo. Analoga comunicazione viene data non appena è ripristinata la completa funzionalità dell'impianto.

Articolo 237-noviesdecies

Incidenti o inconvenienti

- 1.** Fatte salve le disposizioni della Parte sesta, di attuazione della direttiva 2004/35/Ce del Parlamento europeo e del Consiglio del 21 aprile 2004, sulla responsabilità ambientale in materia di prevenzione e riparazione del danno ambientale e esclusi i casi disciplinati all'articolo 29-undecies, in caso di incidenti o inconvenienti che incidano in modo significativo sull'ambiente, il gestore:
- deve informare immediatamente le Regioni, le Province e i Comuni territorialmente competenti;
 - deve adottare immediatamente le misure per limitare le conseguenze ambientali e prevenire ulteriori eventuali incidenti o inconvenienti.
- 2.** Ai fini del comma 1, le Regioni e le Province territorialmente competenti, diffidano il gestore ad adottare ogni misura complementare appropriata e necessaria per limitare le conseguenze ambientali e prevenire ulteriori eventuali incidenti o inconvenienti.

Articolo 237-vicies

Accessi ed ispezioni

- 1.** I soggetti incaricati dei controlli sono autorizzati ad accedere in ogni tempo presso gli impianti di incenerimento e coincenerimento per effettuare le ispezioni, i controlli, i prelievi e i campionamenti necessari all'accertamento del rispetto dei valori limite di emissione in atmosfera e in ambienti idrici, nonché del rispetto delle prescrizioni relative alla ricezione, allo stoccaggio dei rifiuti e dei residui, ai pretrattamenti e alla movimentazione dei rifiuti e delle altre prescrizioni contenute nei provvedimenti autorizzatori o regolamentari e di tutte le altre prescrizioni contenute nel presente decreto.
- 2.** Il proprietario o il gestore degli impianti sono tenuti a fornire tutte le informazioni, dati e documenti richiesti dai soggetti di cui al comma 1, necessari per l'espletamento delle loro funzioni, ed a consentire l'accesso all'intero impianto.

Articolo 237-unvicies

Spese

- 1.** Le spese relative alle ispezioni e ai controlli, in applicazione delle disposizioni del presente Titolo, nonché quelle relative all'espletamento dell'istruttoria per il rilascio dell'autorizzazione e per la verifica degli impianti sono a carico del titolare dell'autorizzazione, sulla base del costo effettivo del servizio, secondo tariffe e modalità di versamento da determinarsi, salvi i casi disciplinati dalla Parte seconda del presente decreto, con disposizioni regionali.
- 2.** Fatto salvo il comma 1, le attività e le misure previste rientrano nell'ambito dei compiti istituzionali delle amministrazioni e degli enti interessati, cui si fa fronte con le risorse di bilancio allo scopo destinate a legislazione vigente.
- 3.** Dall'attuazione del presente titolo non devono derivare nuovi o maggiori oneri per la finanza pubblica.

Articolo 237-duovies

Disposizioni transitorie e finali

- 1.** Gli impianti esistenti si adeguano alle disposizioni del presente Titolo entro il 10 gennaio 2016.
- 2.** Per gli impianti esistenti, fermo restando l'obbligo a carico del gestore di adeguamento previsto al comma 1, l'autorità competente al rilascio dell'autorizzazione provvede all'aggiornamento della stessa secondo le norme regolamentari e tecniche stabilite dal presente decreto, in occasione del primo rinnovo, rilascio o riesame dell'autorizzazione ambientale, successivo alla data di entrata in vigore della presente disposizione.
- 3.** Per gli impianti esistenti che effettuano coincenerimento di rifiuti non pericolosi secondo le procedure semplificate di cui al Capo V, del Titolo I alla Parte quarta per i quali si effettui il rinnovo della comunicazione prevista articoli dal predetto Capo V, resta fermo l'obbligo di adeguamento, a carico del gestore, previsto al comma 1.
- 4.** Agli impianti di coincenerimento non sottoposti ad autorizzazione integrata ambientale, con l'esclusione degli impianti che utilizzano rifiuti pericolosi, possono essere applicate le procedure semplificate di cui al Capo V, del Titolo I della Parte quarta. L'ammissione delle attività di coincenerimento dei rifiuti alle procedure semplificate è subordinata alla comunicazione di inizio di attività che dovrà comprendere, oltre a quanto previsto agli articoli 237-quinquies, comma 2, e 237-sexies, comma 1, la relazione prevista all'articolo 215, comma 3. Per l'avvio dell'attività di coincenerimento dei rifiuti la Regione chiede la prestazione di adeguata garanzia finanziaria a suo favore nella misura definita dalla Regione stessa e proporzionata alla capacità massima di coincenerimento dei rifiuti. L'avvio delle attività è subordinato all'effettuazione di una ispezione preventiva, da parte della Provincia competente per territorio, da effettuarsi entro sessanta giorni dalla data di presentazione della predetta comunicazione. Le ispezioni successive, da effettuarsi almeno una volta l'anno, accertano:
- la tipologia e la quantità dei rifiuti sottoposti alle operazioni di coincenerimento;
 - la conformità delle attività di coincenerimento a quanto previsto agli articoli 214 e 215, e relative norme di attuazione.
- 5.** Nel caso in cui la Provincia competente per territorio, a seguito delle ispezioni previste al comma 4, accerta la violazione delle disposizioni stabilite al comma stesso, vieta, previa diffida e fissazione di un termine per adempiere, l'inizio ovvero la prosecuzione dell'attività, salvo che il titolare dell'impianto non provveda, entro il termine stabilito, a conformare detta attività alla normativa vigente.
- 6.** Nelle more del rilascio delle autorizzazioni di cui ai commi 2 e 3, i gestori continuano ad operare sulla base del titolo autorizzatorio precedentemente posseduto.
- 7.** Con riguardo agli impianti autorizzati ai sensi dell'articolo 208, nel caso in cui il titolo autorizzatorio di cui al comma 6 non preveda un rinnovo periodico entro il 10 gennaio 2015, entro tale data i gestori degli impianti di incenerimento o di coincenerimento di rifiuti esistenti presentano comunque all'autorità competente una richiesta di rinnovo del titolo autorizzatorio ai fini dell'adeguamento di cui al comma 1.
- 8.** Per il recepimento di normative tecniche comunitarie di modifica degli allegati al presente Titolo si provvede con decreto del Ministro dell'ambiente e della tutela del territorio e del mare, previa comunicazione ai Ministri della salute e delle attività produttive; ogni

qualvolta la nuova normativa comunitaria preveda poteri discrezionali per la sua trasposizione, il decreto è adottato di concerto con i Ministri della salute e delle attività produttive, sentita la Conferenza unificata.

Titolo IV

Tariffa per la gestione dei rifiuti urbani

Articolo 238

Tariffa per la gestione dei rifiuti urbani

1. Chiunque possieda o detenga a qualsiasi titolo locali, o aree scoperte ad uso privato o pubblico non costituenti accessorio o pertinenza dei locali medesimi, a qualsiasi uso adibiti, esistenti nelle zone del territorio comunale, che producano rifiuti urbani, è tenuto al pagamento di una tariffa. La tariffa costituisce il corrispettivo per lo svolgimento del servizio di raccolta, recupero e smaltimento dei rifiuti solidi urbani e ricomprende anche i costi indicati dall'articolo 15 del decreto legislativo 13 gennaio 2003, n. 36. La tariffa di cui all'articolo 49 del decreto legislativo 5 febbraio 1997, n. 22, è soppressa a decorrere dall'entrata in vigore del presente articolo, salvo quanto previsto dal comma 11.
2. La tariffa per la gestione dei rifiuti è commisurata alle quantità e qualità medie ordinarie di rifiuti prodotti per unità di superficie, in relazione agli usi e alla tipologia di attività svolte, sulla base di parametri, determinati con il regolamento di cui al comma 6, che tengano anche conto di indici reddituali articolati per fasce di utenza e territoriali.
3. La tariffa è determinata, entro tre mesi dalla data di entrata in vigore del decreto di cui al comma 6, dalle autorità d'ambito ed è applicata e riscossa dai soggetti affidatari del servizio di gestione integrata sulla base dei criteri fissati dal regolamento di cui al comma 6. Nella determinazione della tariffa è prevista la copertura anche di costi accessori relativi alla gestione dei rifiuti urbani quali, ad esempio, le spese di spazzamento delle strade. Qualora detti costi vengano coperti con la tariffa ciò deve essere evidenziato nei piani finanziari e nei bilanci dei soggetti affidatari del servizio.
4. La tariffa è composta da una quota determinata in relazione alle componenti essenziali del costo del servizio, riferite in particolare agli investimenti per le opere ed ai relativi ammortamenti, nonché da una quota rapportata alle quantità di rifiuti conferiti, al servizio fornito e all'entità dei costi di gestione, in modo che sia assicurata la copertura integrale dei costi di investimento e di esercizio.
5. Le autorità d'ambito approvano e presentano il piano finanziario e la relativa relazione redatta dal soggetto affidatario del servizio di gestione integrata. Entro quattro anni dalla data di entrata in vigore del regolamento di cui al comma 6, dovrà essere gradualmente assicurata l'integrale copertura dei costi.
6. Il Ministro dell'ambiente e della tutela del territorio e del mare, di concerto con il Ministro delle attività produttive, sentiti la Conferenza Stato-Regioni e le Province autonome di Trento e di Bolzano, le rappresentanze qualificate degli interessi economici e sociali presenti nel Consiglio economico e sociale per le politiche ambientali (Cespa) e i soggetti interessati, disciplina, con apposito regolamento da emanarsi entro sei mesi dalla data di entrata in vigore della parte quarta del presente decreto e nel rispetto delle disposizioni di cui al presente articolo, i criteri generali sulla base dei quali vengono definite le componenti dei costi e viene determinata la tariffa, anche con riferimento alle agevolazioni di cui al comma 7, garantendo comunque l'assenza di oneri per le autorità interessate.¹⁴⁷
7. Nella determinazione della tariffa possono essere previste agevolazioni per le utenze domestiche e per quelle adibite ad uso stagionale o non continuativo, debitamente documentato ed accertato, che tengano anche conto di indici reddituali articolati per fasce di utenza e territoriali. In questo caso, nel piano finanziario devono essere indicate le risorse necessarie per garantire l'integrale copertura dei minori introiti derivanti dalle agevolazioni, secondo i criteri fissati dal regolamento di cui al comma 6.
8. Il regolamento di cui al comma 6 tiene conto anche degli obiettivi di miglioramento della produttività e della qualità del servizio fornito e del tasso di inflazione programmato.
9. L'eventuale modulazione della tariffa tiene conto degli investimenti effettuati dai Comuni o dai gestori che risultino utili ai fini dell'organizzazione del servizio.
10. Alla tariffa è applicato un coefficiente di riduzione proporzionale alle quantità di rifiuti assimilati che il produttore dimostri di aver avviato al recupero mediante attestazione rilasciata dal soggetto che effettua l'attività di recupero dei rifiuti stessi.
11. Sino alla emanazione del regolamento di cui al comma 6 e fino al compimento degli adempimenti per l'applicazione della tariffa continuano ad applicarsi le discipline regolamentari vigenti.
12. La riscossione volontaria e coattiva della tariffa può essere effettuata secondo le disposizioni del decreto del Presidente della Repubblica 29 settembre 1973, n. 602148, mediante convenzione con l'Agenzia delle Entrate.

Titolo V

Bonifica di siti contaminati

Articolo 239

Principi e campo di applicazione

1. Il presente titolo disciplina gli interventi di bonifica e ripristino ambientale dei siti contaminati e definisce le procedure, i criteri e le modalità per lo svolgimento delle operazioni necessarie per l'eliminazione delle sorgenti dell'inquinamento e comunque per la riduzione delle concentrazioni di sostanze inquinanti, in armonia con i principi e le norme comunitari, con particolare riferimento al principio "chi inquina paga".
2. Ferma restando la disciplina dettata dal titolo I della parte quarta del presente decreto, le disposizioni del presente titolo non si applicano:
 - a) all'abbandono dei rifiuti disciplinato dalla parte quarta del presente decreto. In tal caso qualora, a seguito della rimozione, avvio a recupero, smaltimento dei rifiuti abbandonati o depositati in modo incontrollato, si accerti il superamento dei valori di attenzione, si dovrà procedere alla caratterizzazione dell'area ai fini degli eventuali interventi di bonifica e ripristino ambientale da effettuare ai sensi del presente titolo;
 - b) agli interventi di bonifica disciplinati da leggi speciali, se non nei limiti di quanto espressamente richiamato dalle medesime o di quanto dalle stesse non disciplinato.
3. Gli interventi di bonifica e ripristino ambientale per le aree caratterizzate da inquinamento diffuso sono disciplinati dalle Regioni con appositi piani, fatte salve le competenze e le procedure previste per i siti oggetto di bonifica di interesse nazionale e comunque nel rispetto dei criteri generali di cui al presente titolo.

Articolo 240

Definizioni

1. Ai fini dell'applicazione del presente titolo, si definiscono:

- a) sito: l'area o porzione di territorio, geograficamente definita e determinata, intesa nelle diverse matrici ambientali (suolo, materiali da riporto, sottosuolo ed acque sotterranee) e comprensiva delle eventuali strutture edilizie e impiantistiche presenti;
- b) concentrazioni soglia di contaminazione (Csc): i livelli di contaminazione delle matrici ambientali che costituiscono valori al di sopra dei quali è necessaria la caratterizzazione del sito e l'analisi di rischio sito specifica, come individuati nell'allegato 5 alla parte quarta del presente decreto. Nel caso in cui il sito potenzialmente contaminato sia ubicato in un'area interessata da fenomeni antropici o naturali che abbiano determinato il superamento di una o più concentrazioni soglia di contaminazione, queste ultime si assumono pari al valore di fondo esistente per tutti i parametri superati;
- c) concentrazioni soglia di rischio (Csr): i livelli di contaminazione delle matrici ambientali, da determinare caso per caso con l'applicazione della procedura di analisi di rischio sito specifica secondo i principi illustrati nell'allegato 1 alla parte quarta del presente decreto e sulla base dei risultati del piano di caratterizzazione, il cui superamento richiede la messa in sicurezza e la bonifica. I livelli di concentrazione così definiti costituiscono i livelli di accettabilità per il sito;
- d) sito potenzialmente contaminato: un sito nel quale uno o più valori di concentrazione delle sostanze inquinanti rilevati nelle matrici ambientali risultino superiori ai valori di concentrazione soglia di contaminazione (Csc), in attesa di espletare le operazioni di caratterizzazione e di analisi di rischio sanitario e ambientale sito specifica, che ne permettano di determinare lo stato o meno di contaminazione sulla base delle concentrazioni soglia di rischio (Csr);
- e) sito contaminato: un sito nel quale i valori delle concentrazioni soglia di rischio (Csr), determinati con l'applicazione della procedura di analisi di rischio di cui all'allegato 1 alla parte quarta del presente decreto sulla base dei risultati del piano di caratterizzazione, risultano superati;
- f) sito non contaminato: un sito nel quale la contaminazione rilevata nelle matrici ambientali risulti inferiore ai valori di concentrazione soglia di contaminazione (Csc) oppure, se superiore, risulti comunque inferiore ai valori di concentrazione soglia di rischio (Csr) determinate a seguito dell'analisi di rischio sanitario e ambientale sito specifica;
- g) sito con attività in esercizio: un sito nel quale risultano in esercizio attività produttive sia industriali che commerciali nonché le aree pertinenziali e quelle adibite ad attività accessorie economiche, ivi comprese le attività di mantenimento e tutela del patrimonio ai fini della successiva ripresa delle attività;
- h) sito dismesso: un sito in cui sono cessate le attività produttive;
- i) misure di prevenzione: le iniziative per contrastare un evento, un atto o un'omissione che ha creato una minaccia imminente per la salute o per l'ambiente, intesa come rischio sufficientemente probabile che si verifichi un danno sotto il profilo sanitario o ambientale in un futuro prossimo, al fine di impedire o minimizzare il realizzarsi di tale minaccia;
- l) misure di riparazione: qualsiasi azione o combinazione di azioni, tra cui misure di attenuazione o provvisorie dirette a riparare, risanare o sostituire risorse naturali e/o servizi naturali danneggiati, oppure a fornire un'alternativa equivalente a tali risorse o servizi;
- m) messa in sicurezza d'emergenza: ogni intervento immediato o a breve termine, da mettere in opera nelle condizioni di emergenza di cui alla lettera t) in caso di eventi di contaminazione repentini di qualsiasi natura, atto a contenere la diffusione delle sorgenti primarie di contaminazione, impedirne il contatto con altre matrici presenti nel sito e a rimuoverle, in attesa di eventuali ulteriori interventi di bonifica o di messa in sicurezza operativa o permanente;
- n) messa in sicurezza operativa: l'insieme degli interventi eseguiti in un sito con attività in esercizio atti a garantire un adeguato livello di sicurezza per le persone e per l'ambiente, in attesa di ulteriori interventi di messa in sicurezza permanente o bonifica da realizzarsi alla cessazione dell'attività. Essi comprendono altresì gli interventi di contenimento della contaminazione da mettere in atto in via transitoria fino all'esecuzione della bonifica o della messa in sicurezza permanente, al fine di evitare la diffusione della contaminazione all'interno della stessa matrice o tra matrici differenti. In tali casi devono essere predisposti idonei piani di monitoraggio e controllo che consentano di verificare l'efficacia delle soluzioni adottate;
- o) messa in sicurezza permanente: l'insieme degli interventi atti a isolare in modo definitivo le fonti inquinanti rispetto alle matrici ambientali circostanti e a garantire un elevato e definitivo livello di sicurezza per le persone e per l'ambiente. In tali casi devono essere previsti piani di monitoraggio e controllo e limitazioni d'uso rispetto alle previsioni degli strumenti urbanistici;
- p) bonifica: l'insieme degli interventi atti ad eliminare le fonti di inquinamento e le sostanze inquinanti o a ridurre le concentrazioni delle stesse presenti nel suolo, nel sottosuolo e nelle acque sotterranee ad un livello uguale o inferiore ai valori delle concentrazioni soglia di rischio (Csr);
- q) ripristino e ripristino ambientale: gli interventi di riqualificazione ambientale e paesaggistica, anche costituenti complemento degli interventi di bonifica o messa in sicurezza permanente, che consentono di recuperare il sito alla effettiva e definitiva fruibilità per la destinazione d'uso conforme agli strumenti urbanistici;
- r) inquinamento diffuso: la contaminazione o le alterazioni chimiche, fisiche o biologiche delle matrici ambientali determinate da fonti diffuse e non imputabili ad una singola origine;
- s) analisi di rischio sanitario e ambientale sito specifica: analisi sito specifica degli effetti sulla salute umana derivanti dall'esposizione prolungata all'azione delle sostanze presenti nelle matrici ambientali contaminate, condotta con i criteri indicati nell'allegato 1 alla parte quarta del presente decreto;
- t) condizioni di emergenza: gli eventi al verificarsi dei quali è necessaria l'esecuzione di interventi di emergenza, quali ad esempio:
 - 1) concentrazioni attuali o potenziali dei vapori in spazi confinati prossime ai livelli di esplosività o idonee a causare effetti nocivi acuti alla salute;
 - 2) presenza di quantità significative di prodotto in fase separata sul suolo o in corsi di acqua superficiali o nella falda;
 - 3) contaminazione di pozzi ad utilizzo idropotabile o per scopi agricoli;
 - 4) pericolo di incendi ed esplosioni.

Articolo 241

Regolamento aree agricole

1. Il regolamento relativo agli interventi di bonifica, ripristino ambientale e di messa in sicurezza, d'emergenza, operativa e permanente, delle aree destinate alla produzione agricola e all'allevamento è adottato con decreto del Ministro dell'ambiente e della tutela del territorio e del mare di concerto con i Ministri delle attività produttive, della salute e delle politiche agricole e forestali.149

Articolo 241-bis

Aree Militari

1. Ai fini dell'individuazione delle misure di prevenzione, messa in sicurezza e bonifica, e dell'istruttoria dei relativi progetti, da realizzare nelle aree del demanio destinate ad uso esclusivo delle Forze armate per attività connesse alla difesa nazionale, si applicano le concentrazioni di soglia di contaminazione previste nella tabella 1, colonne A e B, dell'allegato 5 al Titolo V della Parte quarta del presente decreto, individuate tenuto conto delle diverse destinazioni e delle attività effettivamente condotte all'interno delle aree militari.

- 2.** Gli obiettivi di intervento nelle aree di cui al comma 1 sono determinanti mediante applicazione di idonea analisi di rischio sito specifica che deve tenere conto dell'effettivo utilizzo e delle caratteristiche ambientali di dette aree o di porzioni di esse e delle aree limitrofe, al fine di prevenire, ridurre o eliminare i rischi per la salute dovuti alla potenziale esposizione a sostanze inquinanti e alla diffusione della contaminazione nelle matrici ambientali.
- 3.** Resta fermo che in caso di declassificazione del sito da uso militare a destinazione residenziale dovranno essere applicati i limiti di concentrazione di soglia di contaminazione di cui alla tabella 1, colonna a), dell'allegato 5, alla Parte IV, Titolo V del presente decreto.
- 4.** Le concentrazioni soglia di contaminazione delle sostanze specifiche delle attività militari non incluse nella tabella 1 dell'allegato 5, alla Parte IV, Titolo V del presente decreto sono definite dall'Istituto Superiore di sanità sulla base delle informazioni tecniche fornite dal Ministero della difesa.
- 5.** Per le attività di progettazione e realizzazione degli interventi, di cui al presente articolo, il Ministero della difesa si può avvalere, con apposite convenzioni, di organismi strumentali dell'Amministrazione centrale che operano nel settore e definisce con propria determinazione le relative modalità di attuazione.

Articolo 242

Procedure operative ed amministrative

- 1.** Al verificarsi di un evento che sia potenzialmente in grado di contaminare il sito, il responsabile dell'inquinamento mette in opera entro ventiquattro ore le misure necessarie di prevenzione e ne dà immediata comunicazione ai sensi e con le modalità di cui all'articolo 304, comma 2. La medesima procedura si applica all'atto di individuazione di contaminazioni storiche che possano ancora comportare rischi di aggravamento della situazione di contaminazione.
- 2.** Il responsabile dell'inquinamento, attuate le necessarie misure di prevenzione, svolge, nelle zone interessate dalla contaminazione, un'indagine preliminare sui parametri oggetto dell'inquinamento e, ove accerti che il livello delle concentrazioni soglia di contaminazione (Csc) non sia stato superato, provvede al ripristino della zona contaminata, dandone notizia, con apposita autocertificazione, al Comune ed alla Provincia competenti per territorio entro quarantotto ore dalla comunicazione. L'autocertificazione conclude il procedimento di notifica di cui al presente articolo, ferme restando le attività di verifica e di controllo da parte dell'autorità competente da effettuarsi nei successivi quindici giorni. Nel caso in cui l'inquinamento non sia riconducibile ad un singolo evento, i parametri da valutare devono essere individuati, caso per caso, sulla base della storia del sito e delle attività ivi svolte nel tempo.
- 3.** Qualora l'indagine preliminare di cui al comma 2 accerti l'avvenuto superamento delle Csc anche per un solo parametro, il responsabile dell'inquinamento ne dà immediata notizia al Comune ed alle Province competenti per territorio con la descrizione delle misure di prevenzione e di messa in sicurezza di emergenza adottate. Nei successivi trenta giorni, presenta alle predette amministrazioni, nonché alla Regione territorialmente competente il piano di caratterizzazione con i requisiti di cui all'allegato 2 alla parte quarta del presente decreto. Entro i trenta giorni successivi la Regione, convocata la conferenza di servizi, autorizza il piano di caratterizzazione con eventuali prescrizioni integrative. L'autorizzazione regionale costituisce assenso per tutte le opere connesse alla caratterizzazione, sostituendosi ad ogni altra autorizzazione, concessione, concerto, intesa, nulla osta da parte della Pubblica amministrazione.
- 4.** Sulla base delle risultanze della caratterizzazione, al sito è applicata la procedura di analisi del rischio sito specifica per la determinazione delle concentrazioni soglia di rischio (Csr). I criteri per l'applicazione della procedura di analisi di rischio sono stabiliti con decreto del Ministro dell'ambiente e della tutela del territorio e del mare, di concerto con i Ministri dello sviluppo economico e della salute entro il 30 giugno 2008. Nelle more dell'emanazione del predetto decreto, i criteri per l'applicazione della procedura di analisi di rischio sono riportati nell'allegato 1 alla parte quarta del presente decreto. Entro sei mesi dall'approvazione del piano di caratterizzazione, il soggetto responsabile presenta alla Regione i risultati dell'analisi di rischio. La conferenza di servizi convocata dalla Regione, a seguito dell'istruttoria svolta in contraddittorio con il soggetto responsabile, cui è dato un preavviso di almeno venti giorni, approva il documento di analisi di rischio entro i sessanta giorni dalla ricezione dello stesso. Tale documento è inviato ai componenti della conferenza di servizi almeno venti giorni prima della data fissata per la conferenza e, in caso di decisione a maggioranza, la delibera di adozione fornisce una adeguata ed analitica motivazione rispetto alle opinioni dissenzianti espresse nel corso della conferenza.
- 5.** Qualora gli esiti della procedura dell'analisi di rischio dimostrino che la concentrazione dei contaminanti presenti nel sito è inferiore alle concentrazioni soglia di rischio, la Conferenza dei servizi, con l'approvazione del documento dell'analisi del rischio, dichiara concluso positivamente il procedimento. In tal caso la Conferenza di servizi può prescrivere lo svolgimento di un programma di monitoraggio sul sito circa la stabilizzazione della situazione riscontrata in relazione agli esiti dell'analisi di rischio e all'attuale destinazione d'uso del sito. A tal fine, il soggetto responsabile, entro sessanta giorni dall'approvazione di cui sopra, invia alla Provincia ed alla Regione competenti per territorio un piano di monitoraggio nel quale sono individuati:
 - a) i parametri da sottoporre a controllo;
 - b) la frequenza e la durata del monitoraggio.
- 6.** La Regione, sentita la Provincia, approva il piano di monitoraggio entro trenta giorni dal ricevimento dello stesso. L'anzidetto termine può essere sospeso una sola volta, qualora l'autorità competente ravvisi la necessità di richiedere, mediante atto adeguatamente motivato, integrazioni documentali o approfondimenti del progetto, assegnando un congruo termine per l'adempimento. In questo caso il termine per l'approvazione decorre dalla ricezione del progetto integrato. Alla scadenza del periodo di monitoraggio il soggetto responsabile ne dà comunicazione alla Regione ed alla Provincia, inviando una relazione tecnica riassuntiva degli esiti del monitoraggio svolto. Nel caso in cui le attività di monitoraggio rilevino il superamento di uno o più delle concentrazioni soglia di rischio, il soggetto responsabile dovrà avviare la procedura di bonifica di cui al comma 7.
- 7.** Qualora gli esiti della procedura dell'analisi di rischio dimostrino che la concentrazione dei contaminanti presenti nel sito è superiore ai valori di concentrazione soglia di rischio (Csr), il soggetto responsabile sottopone alla Regione, nei successivi sei mesi dall'approvazione del documento di analisi di rischio, il progetto operativo degli interventi di bonifica o di messa in sicurezza, operativa o permanente, e, ove necessario, le ulteriori misure di riparazione e di ripristino ambientale, al fine di minimizzare e ricondurre ad accettabilità il rischio derivante dallo stato di contaminazione presente nel sito. Per la selezione delle tecnologie di bonifica in situ più idonee, la Regione può autorizzare l'applicazione a scala pilota, in campo, di tecnologie di bonifica innovative, anche finalizzata all'individuazione dei parametri di progetto necessari per l'applicazione a piena scala, a condizione che tale applicazione avvenga in condizioni di sicurezza con riguardo ai rischi sanitari e ambientali. Nel caso di interventi di bonifica o di messa in sicurezza di cui al primo periodo, che presentino particolari complessità a causa della natura della contaminazione, degli interventi, delle dotazioni impiantistiche necessarie o dell'estensione dell'area interessata dagli interventi medesimi, il progetto può essere articolato per fasi progettuali distinte al fine di rendere possibile la realizzazione degli interventi per singole aree o per fasi temporali successive. Nell'ambito dell'articolazione temporale potrà essere valutata l'adozione di tecnologie innovative, di dimostrata efficienza ed efficacia, a costi sopportabili, resi disponibili a seguito dello sviluppo tecnico-scientifico del settore. La Regione, acquisito il parere del Comune e della Provincia interessati mediante apposita Conferenza di servizi e sentito il soggetto responsabile, approva il progetto, con eventuali prescrizioni ed integrazioni entro sessanta giorni dal suo ricevimento. Tale termine può essere sospeso una sola volta, qualora la Regione ravvisi la necessità di richiedere, mediante atto adeguatamente motivato, integrazioni documentali o approfondimenti al progetto, assegnando un congruo termine per l'adempimento. In questa ipotesi il termine per l'approvazione del progetto decorre dalla presentazione del progetto integrato. Ai soli fini della realizzazione e dell'esercizio degli impianti e delle attrezzature necessarie all'attuazione del progetto operativo e per il tempo strettamente necessario all'attuazione medesima, l'autorizzazione regionale di cui al presente comma sostituisce a tutti gli effetti le autorizzazioni, le concessioni, i concerti, le intese, i nulla osta, i pareri e gli assensi

previsti dalla legislazione vigente compresi, in particolare, quelli relativi alla valutazione di impatto ambientale, ove necessaria, alla gestione delle terre e rocce da scavo all'interno dell'area oggetto dell'intervento ed allo scarico delle acque emunte dalle falde. L'autorizzazione costituisce, altresì, variante urbanistica e comporta dichiarazione di pubblica utilità, di urgenza ed indifferibilità dei lavori. Con il provvedimento di approvazione del progetto sono stabiliti anche i tempi di esecuzione, indicando altresì le eventuali prescrizioni necessarie per l'esecuzione dei lavori ed è fissata l'entità delle garanzie finanziarie, in misura non superiore al cinquanta per cento del costo stimato dell'intervento, che devono essere prestate in favore della Regione per la corretta esecuzione ed il completamento degli interventi medesimi.

8. I criteri per la selezione e l'esecuzione degli interventi di bonifica e ripristino ambientale, di messa in sicurezza operativa o permanente, nonché per l'individuazione delle migliori tecniche di intervento a costi sostenibili (Batnec – Best Available Technology Not Entailing Excessive Costs) ai sensi delle normative comunitarie sono riportati nell'allegato 3 alla parte quarta del presente decreto.

9. La messa in sicurezza operativa, riguardante i siti contaminati, garantisce una adeguata sicurezza sanitaria ed ambientale ed impedisce un'ulteriore propagazione dei contaminanti. I progetti di messa in sicurezza operativa sono accompagnati da accurati piani di monitoraggio dell'efficacia delle misure adottate ed indicano se all'atto della cessazione dell'attività si renderà necessario un intervento di bonifica o un intervento di messa in sicurezza permanente. Possono essere altresì autorizzati interventi di manutenzione ordinaria e straordinaria e di messa in sicurezza degli impianti e delle reti tecnologiche, purché non compromettano la possibilità di effettuare o completare gli interventi di bonifica che siano condotti adottando appropriate misure di prevenzione dei rischi.

10. Nel caso di caratterizzazione, bonifica, messa in sicurezza e ripristino ambientale di siti con attività in esercizio, la Regione, fatto salvo l'obbligo di garantire la tutela della salute pubblica e dell'ambiente, in sede di approvazione del progetto assicura che i suddetti interventi siano articolati in modo tale da risultare compatibili con la prosecuzione della attività.

11. Nel caso di eventi avvenuti anteriormente all'entrata in vigore della parte quarta del presente decreto che si manifestino successivamente a tale data in assenza di rischio immediato per l'ambiente e per la salute pubblica, il soggetto interessato comunica alla Regione, alla Provincia e al Comune competenti l'esistenza di una potenziale contaminazione unitamente al piano di caratterizzazione del sito, al fine di determinarne l'entità e l'estensione con riferimento ai parametri indicati nelle Csc ed applica le procedure di cui ai commi 4 e seguenti.

12. Le indagini ed attività istruttorie sono svolte dalla Provincia, che si avvale della competenza tecnica dell'Agenzia regionale per la protezione dell'ambiente e si coordina con le altre amministrazioni.

13. La procedura di approvazione della caratterizzazione e del progetto di bonifica si svolge in Conferenza di servizi convocata dalla Regione e costituita dalle amministrazioni ordinariamente competenti a rilasciare i permessi, autorizzazioni e concessioni per la realizzazione degli interventi compresi nel piano e nel progetto. La relativa documentazione è inviata ai componenti della conferenza di servizi almeno venti giorni prima della data fissata per la discussione e, in caso di decisione a maggioranza, la delibera di adozione deve fornire una adeguata ed analitica motivazione rispetto alle opinioni dissenzienti espresse nel corso della Conferenza. Compete alla Provincia rilasciare la certificazione di avvenuta bonifica. Qualora la Provincia non provveda a rilasciare tale certificazione entro trenta giorni dal ricevimento della delibera di adozione, al rilascio provvede la Regione.

13-bis. Per la rete di distribuzione carburanti si applicano le procedure semplificate di cui all'articolo 252, comma 4.

Articolo 242-bis

Procedura semplificata per le operazioni di bonifica

1. L'operatore interessato a effettuare, a proprie spese, interventi di bonifica del suolo con riduzione della contaminazione ad un livello uguale o inferiore ai valori di concentrazione soglia di contaminazione, può presentare all'amministrazione di cui agli articoli 242 o 252 uno specifico progetto completo degli interventi programmati sulla base dei dati dello stato di contaminazione del sito, nonché del cronoprogramma di svolgimento dei lavori. La caratterizzazione e il relativo progetto di bonifica non sono sottoposti alle procedure di approvazione di cui agli articoli 242 e 252, bensì a controllo ai sensi dei commi 3 e 4 del presente articolo per la verifica del conseguimento dei valori di concentrazione soglia di contaminazione nei suoli per la specifica destinazione d'uso. L'operatore è responsabile della veridicità dei dati e delle informazioni forniti, ai sensi e per gli effetti dell'articolo 21 della legge 7 agosto 1990, n. 241.

1-bis. Qualora il progetto di bonifica di cui al comma 1 riguardi un sito di estensione superiore a 15.000 metri quadrati, esso può essere attuato in non più di tre fasi, ciascuna delle quali è soggetta al termine di esecuzione di cui al comma 2. Nel caso di bonifica di un sito avente estensione superiore a 400.000 metri quadrati, il numero delle fasi o dei lotti funzionali in cui si articola il progetto è stabilito dallo specifico crono-programma ivi annesso, la cui definizione deve formare oggetto di intesa con l'autorità competente. Il crono-programma deve precisare, in particolare, gli interventi per la bonifica e le misure di prevenzione e messa in sicurezza relativi all'intera area, con specifico riferimento anche alle acque di falda.

2. Per il rilascio degli atti di assenso necessari alla realizzazione e all'esercizio degli impianti e attività previsti dal progetto di bonifica l'interessato presenta gli elaborati tecnici esecutivi di tali impianti e attività alla Regione nel cui territorio ricade la maggior parte degli impianti e delle attività, che, entro i successivi trenta giorni, convoca apposita Conferenza di servizi, ai sensi della legge 7 agosto 1990, n. 241, o delle discipline regionali applicabili in materia. Entro novanta giorni dalla convocazione, la Regione adotta la determinazione conclusiva che sostituisce a tutti gli effetti ogni autorizzazione, concessione, nulla osta o atto di assenso comunque denominato. Non oltre trenta giorni dalla comunicazione dell'atto di assenso, il soggetto interessato comunica all'amministrazione titolare del procedimento di cui agli articoli 242 o 252 e all'Arpa territorialmente competente, la data di avvio dell'esecuzione della bonifica che si deve concludere nei successivi diciotto mesi salva eventuale proroga non superiore a sei mesi; decorso tale termine, salvo motivata sospensione, deve essere avviato il procedimento ordinario ai sensi degli articoli 242 o 252.

2-bis. Nella selezione della strategia di intervento dovranno essere privilegiate modalità tecniche che minimizzino il ricorso allo smaltimento in discarica. In particolare, nel rispetto dei principi di cui alla Parte IV del presente decreto legislativo, dovrà essere privilegiato il riutilizzo in situ dei materiali trattati.

3. Ultimati gli interventi di bonifica, l'interessato presenta il piano di caratterizzazione all'autorità di cui agli articoli 242 o 252 al fine di verificare il conseguimento dei valori di concentrazione soglia di contaminazione della matrice suolo per la specifica destinazione d'uso. Il piano è approvato nei successivi quarantacinque giorni. In via sperimentale, per i procedimenti avviati entro il 31 dicembre 2017, decorso inutilmente il termine di cui al periodo precedente, il piano di caratterizzazione si intende approvato. L'esecuzione di tale piano è effettuata in contraddittorio con l'Arpa territorialmente competente, che procede alla validazione dei relativi dati e ne dà comunicazione all'autorità titolare del procedimento di bonifica entro quarantacinque giorni.

4. La validazione dei risultati del piano di campionamento di collaudo finale da parte dell'Agenzia regionale per la protezione dell'ambiente territorialmente competente, che conferma il conseguimento dei valori di concentrazione soglia di contaminazione nei suoli, costituisce certificazione dell'avvenuta bonifica del suolo. I costi dei controlli sul piano di campionamento finale e della relativa validazione sono a carico del soggetto di cui al comma 1. Ove i risultati del campionamento di collaudo finale dimostrino che non sono stati conseguiti i valori di concentrazione soglia di contaminazione nella matrice suolo, l'Agenzia regionale per la protezione dell'ambiente territorialmente competente comunica le difformità riscontrate all'Autorità titolare del procedimento di bonifica e al soggetto di cui al comma 1, il quale deve presentare, entro i successivi quarantacinque giorni, le necessarie integrazioni al progetto di bonifica che è istruito nel rispetto delle procedure ordinarie ai sensi degli articoli 242 o 252 del presente decreto.

5. Resta fermo l'obbligo di adottare le misure di prevenzione, messa in sicurezza e bonifica delle acque di falda, se necessarie, secondo le procedure di cui agli articoli 242 o 252.

6. Conseguiti i valori di concentrazione soglia di contaminazione del suolo, il sito può essere utilizzato in conformità alla destinazione d'uso prevista secondo gli strumenti urbanistici vigenti, salva la valutazione di eventuali rischi sanitari per i fruitori del sito derivanti dai contaminanti volatili presenti nelle acque di falda.

Articolo 243

Gestione delle acque sotterranee emunte

1. Al fine di impedire e arrestare l'inquinamento delle acque sotterranee nei siti contaminati, oltre ad adottare le necessarie misure di messa in sicurezza e di prevenzione dell'inquinamento delle acque, anche tramite conterminazione idraulica con emungimento e trattamento, devono essere individuate e adottate le migliori tecniche disponibili per eliminare, anche mediante trattamento secondo quanto previsto dall'articolo 242, o isolare le fonti di contaminazione dirette e indirette; in caso di emungimento e trattamento delle acque sotterranee deve essere valutata la possibilità tecnica di utilizzazione delle acque emunte nei cicli produttivi in esercizio nel sito, in conformità alle finalità generali e agli obiettivi di conservazione e risparmio delle risorse idriche stabiliti nella parte terza.

2. Il ricorso al barrieramento fisico è consentito solo nel caso in cui non sia possibile conseguire altrimenti gli obiettivi di cui al comma 1 secondo le modalità dallo stesso previste.

3. Ove non si proceda ai sensi dei commi 1 e 2, l'immissione di acque emunte in corpi idrici superficiali o in fognatura deve avvenire previo trattamento depurativo da effettuare presso un apposito impianto di trattamento delle acque di falda o presso gli impianti di trattamento delle acque reflue industriali esistenti e in esercizio in loco, che risultino tecnicamente idonei.

4. Le acque emunte convogliate tramite un sistema stabile di collettamento che collega senza soluzione di continuità il punto di prelievo di tali acque con il punto di immissione delle stesse, previo trattamento di depurazione, in corpo ricettore, sono assimilate alle acque reflue industriali che provengono da uno scarico e come tali soggette al regime di cui alla parte terza.

5. In deroga a quanto previsto dal comma 1 dell'articolo 104, ai soli fini della bonifica, è ammessa la reimmissione, previo trattamento, delle acque sotterranee nello stesso acquifero da cui sono emunte. A tal fine il progetto di cui all'articolo 242 deve indicare la tipologia di trattamento, le caratteristiche qualitative e quantitative delle acque reimmesse, le modalità di reimmissione e le misure di controllo e monitoraggio della porzione di acquifero interessata; le acque emunte possono essere reimmesse anche mediante reiterati cicli di emungimento, trattamento e reimmissione, e non devono contenere altre acque di scarico né altre sostanze ad eccezione di sostanze necessarie per la bonifica espressamente autorizzate, con particolare riferimento alle quantità utilizzabili e alle modalità d'impiego.

6. Il trattamento delle acque emunte deve garantire un'effettiva riduzione della massa delle sostanze inquinanti scaricate in corpo ricettore, al fine di evitare il mero trasferimento della contaminazione presente nelle acque sotterranee ai corpi idrici superficiali.

Articolo 244

Ordinanze

1. Le Pubbliche amministrazioni che nell'esercizio delle proprie funzioni individuano siti nei quali accertino che i livelli di contaminazione sono superiori ai valori di concentrazione soglia di contaminazione, ne danno comunicazione alla Regione, alla Provincia e al Comune competenti.

2. La Provincia, ricevuta la comunicazione di cui al comma 1, dopo aver svolto le opportune indagini volte ad identificare il responsabile dell'evento di superamento e sentito il Comune, diffida con ordinanza motivata il responsabile della potenziale contaminazione a provvedere ai sensi del presente titolo.

3. L'ordinanza di cui al comma 2 è comunque notificata anche al proprietario del sito ai sensi e per gli effetti dell'articolo 253.

4. Se il responsabile non sia individuabile o non provveda e non provveda il proprietario del sito né altro soggetto interessato, gli interventi che risultassero necessari ai sensi delle disposizioni di cui al presente titolo sono adottati dall'amministrazione competente in conformità a quanto disposto dall'articolo 250.

Articolo 245

Obblighi di intervento e di notifica da parte dei soggetti non responsabili della potenziale contaminazione

1. Le procedure per gli interventi di messa in sicurezza, di bonifica e di ripristino ambientale disciplinate dal presente titolo possono essere comunque attivate su iniziativa degli interessati non responsabili.

2. Fatti salvi gli obblighi del responsabile della potenziale contaminazione di cui all'articolo 242, il proprietario o il gestore dell'area che rilevi il superamento o il pericolo concreto e attuale del superamento delle concentrazioni soglia di contaminazione (Csc) deve darne comunicazione alla Regione, alla Provincia ed al Comune territorialmente competenti e attuare le misure di prevenzione secondo la procedura di cui all'articolo 242. La Provincia, una volta ricevute le comunicazioni di cui sopra, si attiva, sentito il Comune, per l'identificazione del soggetto responsabile al fine di dar corso agli interventi di bonifica. È comunque riconosciuta al proprietario o ad altro soggetto interessato la facoltà di intervenire in qualunque momento volontariamente per la realizzazione degli interventi di bonifica necessari nell'ambito del sito in proprietà o disponibilità.

3. Qualora i soggetti interessati procedano ai sensi dei commi 1 e 2 entro sei mesi dalla data di entrata in vigore della parte quarta del presente decreto, ovvero abbiano già provveduto in tal senso in precedenza, la decorrenza dell'obbligo di bonifica di siti per eventi anteriori all'entrata in vigore della parte quarta del presente decreto verrà definita dalla Regione territorialmente competente in base alla pericolosità del sito, determinata in generale dal piano regionale delle bonifiche o da suoi eventuali stralci, salva in ogni caso la facoltà degli interessati di procedere agli interventi prima del suddetto termine.

Articolo 246

Accordi di programma

1. I soggetti obbligati agli interventi di cui al presente titolo ed i soggetti altrimenti interessati hanno diritto di definire modalità e tempi di esecuzione degli interventi mediante appositi accordi di programma stipulati, entro sei mesi dall'approvazione del documento di analisi di rischio di cui all'articolo 242, con le amministrazioni competenti ai sensi delle disposizioni di cui al presente titolo.

2. Nel caso in cui vi siano soggetti che intendano o siano tenuti a provvedere alla contestuale bonifica di una pluralità di siti che interessano il territorio di più Regioni, i tempi e le modalità di intervento possono essere definiti con appositi accordi di programma stipulati, entro dodici mesi dall'approvazione del documento di analisi di rischio di cui all'articolo 242, con le Regioni interessate.

3. Nel caso in cui vi siano soggetti che intendano o siano tenuti a provvedere alla contestuale bonifica di una pluralità di siti dislocati su tutto il territorio nazionale o vi siano più soggetti interessati alla bonifica di un medesimo sito di interesse nazionale, i tempi e le modalità di intervento possono essere definiti con accordo di programma da stipularsi, entro diciotto mesi dall'approvazione del

documento di analisi di rischio di cui all'articolo 242, con il Ministro dell'ambiente e della tutela del territorio e del mare di concerto con i Ministri della salute e delle attività produttive, d'intesa con la Conferenza Stato-Regioni.

Articolo 247

Siti soggetti a sequestro

1. Nel caso in cui il sito inquinato sia soggetto a sequestro, l'autorità giudiziaria che lo ha disposto può autorizzare l'accesso al sito per l'esecuzione degli interventi di messa in sicurezza, bonifica e ripristino ambientale delle aree, anche al fine di impedire l'ulteriore propagazione degli inquinanti ed il conseguente peggioramento della situazione ambientale.

Articolo 248

Controlli

1. La documentazione relativa al piano della caratterizzazione del sito e al progetto operativo, comprensiva delle misure di riparazione, dei monitoraggi da effettuare, delle limitazioni d'uso e delle prescrizioni eventualmente dettate ai sensi dell'articolo 242, comma 4, è trasmessa alla Provincia e all'Agenzia regionale per la protezione dell'ambiente competenti ai fini dell'effettuazione dei controlli sulla conformità degli interventi ai progetti approvati.

2. Il completamento degli interventi di bonifica, di messa in sicurezza permanente e di messa in sicurezza operativa, nonché la conformità degli stessi al progetto approvato sono accertati dalla Provincia mediante apposita certificazione sulla base di una relazione tecnica predisposta dall'Agenzia regionale per la protezione dell'ambiente territorialmente competente.

3. La certificazione di cui al comma 2 costituisce titolo per lo svincolo delle garanzie finanziarie di cui all'articolo 242, comma 7.

Articolo 249

Aree contaminate di ridotte dimensioni

1. Per le aree contaminate di ridotte dimensioni si applicano le procedure semplificate di intervento riportate nell'allegato 4 alla parte quarta del presente decreto.

Articolo 250

Bonifica da parte dell'amministrazione

1. Qualora i soggetti responsabili della contaminazione non provvedano direttamente agli adempimenti disposti dal presente titolo ovvero non siano individuabili e non provvedano né il proprietario del sito né altri soggetti interessati, le procedure e gli interventi di cui all'articolo 242 sono realizzati d'ufficio dal Comune territorialmente competente e, ove questo non provveda, dalla Regione, secondo l'ordine di priorità fissati dal piano regionale per la bonifica delle aree inquinate, avvalendosi anche di altri soggetti pubblici o privati, individuati ad esito di apposite procedure ad evidenza pubblica. Al fine di anticipare le somme per i predetti interventi le Regioni possono istituire appositi fondi nell'ambito delle proprie disponibilità di bilancio.

Articolo 251

Censimento ed anagrafe dei siti da bonificare

1. Le Regioni, sulla base dei criteri definiti dall'Istituto superiore per la protezione e la ricerca ambientale (Ispra), predispongono l'anagrafe dei siti oggetto di procedimento di bonifica, la quale deve contenere:

a) l'elenco dei siti sottoposti ad intervento di bonifica e ripristino ambientale nonché degli interventi realizzati nei siti medesimi;

b) l'individuazione dei soggetti cui compete la bonifica;

c) gli enti pubblici di cui la Regione intende avvalersi, in caso di inadempienza dei soggetti obbligati, ai fini dell'esecuzione d'ufficio, fermo restando l'affidamento delle opere necessarie mediante gara pubblica ovvero il ricorso alle procedure dell'articolo 242.

2. Qualora, all'esito dell'analisi di rischio sito specifica venga accertato il superamento delle concentrazioni di rischio, tale situazione viene riportata dal certificato di destinazione urbanistica, nonché dalla cartografia e dalle norme tecniche di attuazione dello strumento urbanistico generale del Comune e viene comunicata all'Ufficio tecnico erariale competente.

3. Per garantire l'efficacia della raccolta e del trasferimento dei dati e delle informazioni, l'Istituto superiore per la protezione e la ricerca ambientale (Ispra) definisce, in collaborazione con le Regioni e le agenzie regionali per la protezione dell'ambiente, i contenuti e la struttura dei dati essenziali dell'anagrafe, nonché le modalità della loro trasposizione in sistemi informativi collegati alla rete del Sistema informativo nazionale dell'ambiente (Sina).

Articolo 252

Siti di interesse nazionale

1. I siti di interesse nazionale, ai fini della bonifica, sono individuabili in relazione alle caratteristiche del sito, alle quantità e pericolosità degli inquinanti presenti, al rilievo dell'impatto sull'ambiente circostante in termini di rischio sanitario ed ecologico, nonché di pregiudizio per i beni culturali ed ambientali.

2. All'individuazione dei siti di interesse nazionale si provvede con decreto del Ministro dell'ambiente e della tutela del territorio e del mare, d'intesa con le Regioni interessate, secondo i seguenti principi e criteri direttivi:

a) gli interventi di bonifica devono riguardare aree e territori, compresi i corpi idrici, di particolare pregio ambientale;

b) la bonifica deve riguardare aree e territori tutelati ai sensi del decreto legislativo 22 gennaio 2004, n. 42;

c) il rischio sanitario ed ambientale che deriva dal rilevato superamento delle concentrazioni soglia di rischio deve risultare particolarmente elevato in ragione della densità della popolazione o dell'estensione dell'area interessata;

d) l'impatto socio economico causato dall'inquinamento dell'area deve essere rilevante;

e) la contaminazione deve costituire un rischio per i beni di interesse storico e culturale di rilevanza nazionale;

f) gli interventi da attuare devono riguardare siti compresi nel territorio di più Regioni.

f-bis) l'insistenza, attualmente o in passato, di attività di raffinerie, di impianti chimici integrati o di acciaierie.152

2-bis. Sono in ogni caso individuati quali siti di interesse nazionale, ai fini della bonifica, i siti interessati da attività produttive ed estrattive di amianto.

3. Ai fini della perimetrazione del sito sono sentiti i Comuni, le Province, le Regioni e gli altri enti locali, assicurando la partecipazione dei responsabili nonché dei proprietari delle aree da bonificare, se diversi dai soggetti responsabili.

4. La procedura di bonifica di cui all'articolo 242 dei siti di interesse nazionale è attribuita alla competenza del Ministero dell'ambiente e della tutela del territorio e del mare, sentito il Ministero delle attività produttive. Il Ministero dell'ambiente e della tutela del territorio e del mare può avvalersi anche dell'Istituto superiore per la protezione e la ricerca ambientale (Ispra), delle Agenzie regionali per la protezione dell'ambiente delle Regioni interessate e dell'Istituto superiore di sanità nonché di altri soggetti qualificati pubblici o privati. Il Ministero dell'ambiente e della tutela del territorio e del mare adotta procedure semplificate per le operazioni di bonifica relative alla rete di distribuzione carburanti.

5. Nel caso in cui il responsabile non provveda o non sia individuabile oppure non provveda il proprietario del sito contaminato né altro soggetto interessato, gli interventi sono predisposti dal Ministero dell'ambiente e della tutela del territorio e del mare, avvalendosi dell'Istituto superiore per la protezione e la ricerca ambientale (Ispra), dell'Istituto superiore di sanità e dell'Enea nonché di altri soggetti qualificati pubblici o privati.

6. L'autorizzazione del progetto e dei relativi interventi sostituisce a tutti gli effetti le autorizzazioni, le concessioni, i concerti, le intese, i nulla osta, i pareri e gli assensi previsti dalla legislazione vigente, ivi compresi, tra l'altro, quelli relativi alla realizzazione e all'esercizio degli impianti e delle attrezzature necessarie alla loro attuazione. L'autorizzazione costituisce, altresì, variante urbanistica e comporta dichiarazione di pubblica utilità, urgenza ed indifferibilità dei lavori.

7. Se il progetto prevede la realizzazione di opere sottoposte a procedura di valutazione di impatto ambientale, l'approvazione del progetto di bonifica comprende anche tale valutazione.

8. In attesa del perfezionamento del provvedimento di autorizzazione di cui ai commi precedenti, completata l'istruttoria tecnica, il Ministro dell'ambiente e della tutela del territorio e del mare può autorizzare in via provvisoria, su richiesta dell'interessato, ove ricorrano motivi d'urgenza e fatta salva l'acquisizione della pronuncia positiva del giudizio di compatibilità ambientale, ove prevista, l'avvio dei lavori per la realizzazione dei relativi interventi di bonifica, secondo il progetto valutato positivamente, con eventuali prescrizioni, dalla conferenza di servizi convocata dal Ministro dell'ambiente e della tutela del territorio e del mare. L'autorizzazione provvisoria produce gli effetti di cui all'articolo 242, comma 7.

9. È qualificato sito di interesse nazionale ai sensi della normativa vigente l'area interessata dalla bonifica della ex discarica delle Strillaie (Grosseto). Con successivo decreto del Ministro dell'ambiente e della tutela del territorio e del mare si provvederà alla perimetrazione della predetta area.153

Articolo 252-bis

Siti inquinati nazionali di preminente interesse pubblico per la riconversione industriale

1. Il Ministro dell'ambiente e della tutela del territorio e del mare e il Ministro dello sviluppo economico, d'intesa con la regione territorialmente interessata e, per le materie di competenza, con il Ministro del lavoro e delle politiche sociali, nonché con il Ministro dei beni e delle attività culturali e del turismo per gli aspetti di competenza in relazione agli eventuali specifici vincoli di tutela insistenti sulle aree e sugli immobili, possono stipulare accordi di programma con uno o più proprietari di aree contaminate o altri soggetti interessati ad attuare progetti integrati di messa in sicurezza o bonifica, e di riconversione industriale e sviluppo economico in siti di interesse nazionale individuati entro il 30 aprile 2007 ai sensi della legge 9 dicembre 1998, n. 426, al fine di promuovere il riutilizzo di tali siti in condizioni di sicurezza sanitaria e ambientale, e di preservare le matrici ambientali non contaminate. Sono escluse le aree interessate dalle misure di cui al decreto-legge 4 giugno 2013, n. 61, convertito, con modificazioni, dalla legge 3 agosto 2013, n. 89, e successive modificazioni. 154

2. Gli accordi di programma di cui al comma 1 assicurano il coordinamento delle azioni per determinare i tempi, le modalità, il finanziamento e ogni altro connesso e funzionale adempimento per l'attuazione dei progetti e disciplinano in particolare:

- l'individuazione degli interventi di messa in sicurezza e bonifica da attuare, sulla base dei risultati della caratterizzazione validati dalle agenzie regionali per la protezione dell'ambiente;
- l'individuazione degli interventi di riconversione industriale e di sviluppo economico anche attraverso studi e ricerche appositamente condotti da università ed enti di ricerca specializzati;
- il piano economico finanziario dell'investimento e la durata del relativo programma;
- i tempi di attuazione degli interventi e le relative garanzie;
- i contributi pubblici e le altre misure di sostegno economico finanziario disponibili e attribuiti;
- la causa di revoca dei contributi e delle altre misure di sostegno, e di risoluzione dell'accordo;
- l'individuazione del soggetto attuatore degli interventi di messa in sicurezza e di bonifica, e delle attività di monitoraggio, controllo e gestione degli interventi di messa in sicurezza che restano a carico del soggetto interessato;
- i tempi di presentazione e approvazione degli interventi di messa in sicurezza e di bonifica;
- la previsione di interventi di formazione, riqualificazione e aggiornamento delle competenze dei lavoratori degli impianti dismessi da reimpiegare nei lavori di bonifica previsti dai medesimi accordi di programma, mediante il ricorso a fondi preliminarmente individuati a livello nazionale e regionale.

i-bis) le modalità di monitoraggio per il controllo dell'adempimento degli impegni assunti e della realizzazione dei progetti.

3. La stipula dell'accordo di programma costituisce riconoscimento dell'interesse pubblico generale alla realizzazione degli impianti, delle opere e di ogni altro intervento connesso e funzionale agli obiettivi di risanamento e di sviluppo economico e dichiarazione di pubblica utilità.

4. Ad eccezione di quanto previsto al comma 5, i soggetti interessati di cui al comma 1 non devono essere responsabili della contaminazione del sito oggetto degli interventi di messa in sicurezza e bonifica, riconversione industriale e di sviluppo economico, tenuto conto anche dei collegamenti societari e di cariche direttive ricoperte nelle società interessate o ad esse collegate. A tal fine sono soggetti interessati non responsabili i proprietari e i gestori di siti inquinati che non hanno cagionato la contaminazione del sito e hanno assolto gli obblighi imposti dall'articolo 245, comma 2.

5. Gli accordi di programma di cui al comma 1 possono essere stipulati anche con soggetti che non soddisfano i requisiti di cui al comma 4 alle seguenti ulteriori condizioni:

- i fatti che hanno causato l'inquinamento devono essere antecedenti al 30 aprile 2007;
- oltre alle misure di messa in sicurezza e bonifica, devono essere individuati gli interventi di riparazione del danno ambientale disciplinati dall'allegato 3 alla Parte VI del presente;
- termine finale per il completamento degli interventi di riparazione del danno ambientale è determinato in base ad uno specifico piano finanziario presentato dal soggetto interessato tenendo conto dell'esigenza di non pregiudicare l'avvio e lo sviluppo dell'iniziativa economica e di garantire la sostenibilità economica di detti interventi, comunque in misura non inferiore a dieci anni.

6. L'attuazione da parte dei soggetti interessati degli impegni di messa in sicurezza, bonifica, monitoraggio, controllo e relativa gestione, e di riparazione, individuati dall'accordo di programma esclude per tali soggetti ogni altro obbligo di bonifica e riparazione ambientale e fa venir meno l'onere reale per tutti i fatti antecedenti all'accordo medesimo.

La revoca dell'onere reale per tutti i fatti antecedenti all'accordo di programma previsto dalle misure volte a favorire la realizzazione delle bonifiche dei siti di interesse nazionale è subordinata, nel caso di soggetto interessato responsabile della contaminazione, al rilascio della certificazione dell'avvenuta bonifica e messa in sicurezza dei siti inquinati ai sensi dell'articolo 248. Nel caso di soggetto

interessato responsabile della contaminazione, i contributi e le misure di cui alla lettera e) del comma 2 non potranno riguardare le attività di messa in sicurezza, di bonifica e di riparazione del danno ambientale di competenza dello stesso soggetto, ma esclusivamente l'acquisto di beni strumentali alla riconversione industriale e allo sviluppo economico dell'area.

7. Al di fuori dei casi che rientrano nel campo di applicazione del comma 5, la pubblica amministrazione può agire autonomamente nei confronti del responsabile della contaminazione per la ripetizione delle spese sostenute per gli interventi di messa in sicurezza e di bonifica individuati dall'accordo nonché per gli ulteriori interventi di bonifica e riparazione del danno ambientale nelle forme e nei modi previsti dalla legge.

8. Gli interventi per l'attuazione del progetto integrato sono autorizzati e approvati con decreto del Ministro dell'ambiente e della tutela del territorio e del mare e del Ministro dello sviluppo economico sulla base delle determinazioni assunte in conferenza di servizi indetta dal Ministero dell'ambiente e della tutela del territorio e del mare ai sensi dell'articolo 14 e seguenti della legge 7 agosto 1990, n. 241. Alla Conferenza di Servizi partecipano tutti i soggetti pubblici firmatari dell'accordo di programma o titolari dei procedimenti di approvazione e autorizzazione, comunque denominati, aventi ad oggetto gli interventi, le opere e le attività previste dall'accordo medesimo, nonché i soggetti interessati proponenti. L'assenso espresso dai rappresentanti degli Enti locali sulla base delle determinazioni a provvedere degli organi competenti, sostituisce ogni atto di competenza di detti enti.

9. Fatta salva l'applicazione delle norme in materia di valutazione di impatto ambientale e di autorizzazione ambientale integrata, i decreti di cui al comma 8 autorizzano gli interventi di messa in sicurezza e di bonifica nonché la costruzione e l'esercizio degli impianti e delle opere connesse.

10. Alla progettazione, al coordinamento e al monitoraggio dei progetti integrati di bonifica, riconversione industriale e sviluppo economico in siti inquinati di interesse nazionale di cui al comma 1 sono preposte, con oneri posti a carico delle risorse stanziate a legislazione vigente, una o più società "in house" individuate nell'accordo di programma, di intesa tra il Ministero dello sviluppo economico ed il Ministero dell'ambiente e della tutela del territorio e del mare, che vi provvedono con le risorse umane, strumentali e finanziarie disponibili a legislazione vigente.

Sulle aree di proprietà pubblica ovvero nel caso di attivazione degli interventi a iniziativa pubblica, i predetti soggetti sono tenuti ad attivare procedure a evidenza pubblica per l'attuazione degli interventi, salvo quanto previsto dalle disposizioni vigenti per la gestione in house in conformità ai requisiti prescritti dalla normativa e dalla giurisprudenza europea.

11. Il Ministero dell'istruzione, dell'università e della ricerca d'intesa con il Ministero dello sviluppo economico, il Ministero del lavoro e delle politiche sociali, e le Regioni e Province autonome, adotta misure volte a favorire la formazione di nuove competenze professionali, anche in ambito degli Istituti tecnici superiori, in materia di bonifica ambientale, finanziate, nell'ambito delle risorse stanziate a legislazione vigente nonché a valere sulle risorse della programmazione 2014-2020, previamente incluse negli accordi di programma di cui al comma 1 del presente articolo.

Articolo 253

Oneri reali e privilegi speciali

1. Gli interventi di cui al presente titolo costituiscono onere reale sui siti contaminati qualora effettuati d'ufficio dall'autorità competente ai sensi dell'articolo 250. L'onere reale viene iscritto a seguito della approvazione del progetto di bonifica e deve essere indicato nel certificato di destinazione urbanistica.

2. Le spese sostenute per gli interventi di cui al comma 1 sono assistite da privilegio speciale immobiliare sulle aree medesime, ai sensi e per gli effetti dell'articolo 2748, secondo comma, del Codice civile¹⁵⁵. Detto privilegio si può esercitare anche in pregiudizio dei diritti acquistati dai terzi sull'immobile.

3. Il privilegio e la ripetizione delle spese possono essere esercitati, nei confronti del proprietario del sito incolpevole dell'inquinamento o del pericolo di inquinamento, solo a seguito di provvedimento motivato dell'autorità competente che giustifichi, tra l'altro, l'impossibilità di accertare l'identità del soggetto responsabile ovvero che giustifichi l'impossibilità di esercitare azioni di rivalsa nei confronti del medesimo soggetto ovvero la loro infruttuosità.

4. In ogni caso, il proprietario non responsabile dell'inquinamento può essere tenuto a rimborsare, sulla base di provvedimento motivato e con l'osservanza delle disposizioni di cui alla legge 7 agosto 1990, n. 241, le spese degli interventi adottati dall'autorità competente soltanto nei limiti del valore di mercato del sito determinato a seguito dell'esecuzione degli interventi medesimi. Nel caso in cui il proprietario non responsabile dell'inquinamento abbia spontaneamente provveduto alla bonifica del sito inquinato, ha diritto di rivalersi nei confronti del responsabile dell'inquinamento per le spese sostenute e per l'eventuale maggior danno subito.

5. Gli interventi di bonifica dei siti inquinati possono essere assistiti, sulla base di apposita disposizione legislativa di finanziamento, da contributi pubblici entro il limite massimo del cinquanta per cento delle relative spese qualora sussistano preminenti interessi pubblici connessi ad esigenze di tutela igienico-sanitaria e ambientale o occupazionali. Ai predetti contributi pubblici non si applicano le disposizioni di cui ai commi 1 e 2.

Titolo VI

Sistema sanzionatorio e disposizioni transitorie e finali

Capo I

Sanzioni

Articolo 254

Norme speciali

1. Restano ferme le sanzioni previste da norme speciali vigenti in materia.

Articolo 255

Abbandono di rifiuti

1. Fatto salvo quanto disposto dall'articolo 256, comma 2, chiunque, in violazione delle disposizioni di cui agli articoli 192, commi 1 e 2, 226, comma 2, e 231, commi 1 e 2, abbandona o deposita rifiuti ovvero li immette nelle acque superficiali o sotterranee è punito con la sanzione amministrativa pecuniaria da trecento euro a tremila euro. Se l'abbandono riguarda rifiuti pericolosi, la sanzione amministrativa è aumentata fino al doppio.

2. Il titolare del centro di raccolta, il concessionario o il titolare della succursale della casa costruttrice che viola le disposizioni di cui all'articolo 231, comma 5, è punito con la sanzione amministrativa pecuniaria da euro duecentosessanta a euro millecinquecentocinquanta.

3. Chiunque non ottempera all'ordinanza del Sindaco, di cui all'articolo 192, comma 3, o non adempie all'obbligo di cui all'articolo 187, comma 3, è punito con la pena dell'arresto fino ad un anno. Nella sentenza di condanna o nella sentenza emessa ai sensi dell'articolo 444 del Codice di procedura penale¹⁵⁶, il beneficio della sospensione condizionale della pena può essere subordinato alla esecuzione di quanto disposto nella ordinanza di cui all'articolo 192, comma 3, ovvero all'adempimento dell'obbligo di cui all'articolo 187, comma 3.

Articolo 256

Attività di gestione di rifiuti non autorizzata

1. Fuori dai casi sanzionati ai sensi dell'articolo 29-quattordicesimo, comma 1, chiunque effettua una attività di raccolta, trasporto, recupero, smaltimento, commercio ed intermediazione di rifiuti in mancanza della prescritta autorizzazione, iscrizione o comunicazione di cui agli articoli 208, 209, 210, 211, 212, 214, 215 e 216 è punito:

a) con la pena dell'arresto da tre mesi a un anno o con l'ammenda da duemilaseicento euro a ventiseimila euro se si tratta di rifiuti non pericolosi;¹⁵⁷

b) con la pena dell'arresto da sei mesi a due anni e con l'ammenda da duemilaseicento euro a ventiseimila euro se si tratta di rifiuti pericolosi.¹⁵⁸

2. Le pene di cui al comma 1 si applicano ai titolari di imprese ed ai responsabili di enti che abbandonano o depositano in modo incontrollato i rifiuti ovvero li immettono nelle acque superficiali o sotterranee in violazione del divieto di cui all'articolo 192, commi 1 e 2.

3. Fuori dai casi sanzionati ai sensi dell'articolo 29-quattordicesimo, comma 1, chiunque realizza o gestisce una discarica non autorizzata è punito con la pena dell'arresto da sei mesi a due anni e con l'ammenda da duemilaseicento euro a ventiseimila euro. Si applica la pena dell'arresto da uno a tre anni e dell'ammenda da euro cinquemiladuecento a euro cinquantaduemila se la discarica è destinata, anche in parte, allo smaltimento di rifiuti pericolosi. Alla sentenza di condanna o alla sentenza emessa ai sensi dell'articolo 444 del Codice di procedura penale¹⁵⁹, consegue la confisca dell'area sulla quale è realizzata la discarica abusiva se di proprietà dell'autore o del compartecipe al reato, fatti salvi gli obblighi di bonifica o di ripristino dello stato dei luoghi.¹⁶⁰

4. Le pene di cui ai commi 1, 2 e 3 sono ridotte della metà nelle ipotesi di inosservanza delle prescrizioni contenute o richiamate nelle autorizzazioni, nonché nelle ipotesi di carenza dei requisiti e delle condizioni richiesti per le iscrizioni o comunicazioni.

5. Chiunque, in violazione del divieto di cui all'articolo 187, effettua attività non consentite di miscelazione di rifiuti, è punito con la pena di cui al comma 1, lettera b).¹⁶¹

6. Chiunque effettua il deposito temporaneo presso il luogo di produzione di rifiuti sanitari pericolosi, con violazione delle disposizioni di cui all'articolo 227, comma 1, lettera b), è punito con la pena dell'arresto da tre mesi ad un anno o con la pena dell'ammenda da duemilaseicento euro a ventiseimila euro¹⁶². Si applica la sanzione amministrativa pecuniaria da duemilaseicento euro a quindicimilacinquecento euro per i quantitativi non superiori a duecento litri o quantità equivalenti.

7. Chiunque viola gli obblighi di cui agli articoli 231, commi 7, 8 e 9, 233, commi 12 e 13, e 234, comma 14, è punito con la sanzione amministrativa pecuniaria da duecentosessanta euro a millecinquecentocinquanta euro.

8. I soggetti di cui agli articoli 233, 234, 235 e 236 che non adempiono agli obblighi di partecipazione ivi previsti sono puniti con una sanzione amministrativa pecuniaria da ottomila euro a quarantacinquemila euro, fatto comunque salvo l'obbligo di corrispondere i contributi pregressi. Sino all'adozione del decreto di cui all'articolo 234, comma 2, le sanzioni di cui al presente comma non sono applicabili ai soggetti di cui al medesimo articolo 234.

9. Le sanzioni di cui al comma 8 sono ridotte della metà nel caso di adesione effettuata entro il sessantesimo giorno dalla scadenza del termine per adempiere agli obblighi di partecipazione previsti dagli articoli 233, 234, 235 e 236.

Articolo 256-bis

Combustione illecita di rifiuti

1. Salvo che il fatto costituisca più grave reato, chiunque appicca il fuoco a rifiuti abbandonati ovvero depositati in maniera incontrollata è punito con la reclusione da due a cinque anni. Nel caso in cui sia appiccato il fuoco a rifiuti pericolosi, si applica la pena della reclusione da tre a sei anni.

Il responsabile è tenuto al ripristino dello stato dei luoghi, al risarcimento del danno ambientale e al pagamento, anche in via di regresso, delle spese per la bonifica.

2. Le stesse pene si applicano a colui che tiene le condotte di cui all'articolo 255, comma 1, e le condotte di reato di cui agli articoli 256 e 259 in funzione della successiva combustione illecita di rifiuti.

3. La pena è aumentata di un terzo se il delitto di cui al comma 1 è commesso nell'ambito dell'attività di un'impresa o comunque di un'attività organizzata. Il titolare dell'impresa o il responsabile dell'attività comunque organizzata è responsabile anche sotto l'autonomo profilo dell'omessa vigilanza sull'operato degli autori materiali del delitto comunque riconducibili all'impresa o all'attività stessa; ai predetti titolari d'impresa o responsabili dell'attività si applicano altresì le sanzioni previste dall'articolo 9, comma 2, del decreto legislativo 8 giugno 2001, n. 231.

4. La pena è aumentata di un terzo se il fatto di cui al comma 1 è commesso in territori che, al momento della condotta e comunque nei cinque anni precedenti, siano o siano stati interessati da dichiarazioni di stato di emergenza nel settore dei rifiuti ai sensi della legge 24 febbraio 1992, n. 225.

5. I mezzi utilizzati per il trasporto di rifiuti oggetto del reato di cui al comma 1 del presente articolo, inceneriti in aree o in impianti non autorizzati, sono confiscati ai sensi dell'articolo 259, comma 2, salvo che il mezzo appartenga a persona estranea alle condotte di cui al citato comma 1 del presente articolo e che non si configuri concorso di persona nella commissione del reato. Alla sentenza di condanna o alla sentenza emessa ai sensi dell'articolo 444 del Codice di procedura penale consegue la confisca dell'area sulla quale è commesso il reato, se di proprietà dell'autore o del concorrente nel reato, fatti salvi gli obblighi di bonifica e ripristino dello stato dei luoghi.

6. Si applicano le sanzioni di cui all'articolo 255 se le condotte di cui al comma 1 hanno a oggetto i rifiuti di cui all'articolo 184, comma 2, lettera e).

Fermo restando quanto previsto dall'articolo 182, comma 6-bis, le disposizioni del presente articolo non si applicano all'abbruciamento di materiale agricolo o forestale naturale, anche derivato da verde pubblico o privato.

Articolo 257

Bonifica dei siti

1. Chiunque cagiona l'inquinamento del suolo, del sottosuolo, delle acque superficiali o delle acque sotterranee con il superamento delle concentrazioni soglia di rischio è punito con la pena dell'arresto da sei mesi a un anno o con l'ammenda da duemilaseicento euro a

ventiseimila euro, se non provvede alla bonifica in conformità al progetto approvato dall'autorità competente nell'ambito del procedimento di cui agli articoli 242 e seguenti. In caso di mancata effettuazione della comunicazione di cui all'articolo 242, il trasgressore è punito con la pena dell'arresto da tre mesi a un anno o con l'ammenda da mille euro a ventiseimila euro.

2. Si applica la pena dell'arresto da un anno a due anni e la pena dell'ammenda da cinquemiladuecento euro a cinquantaduemila euro se l'inquinamento è provocato da sostanze pericolose.

3. Nella sentenza di condanna per la contravvenzione di cui ai commi 1 e 2, o nella sentenza emessa ai sensi dell'articolo 444 del Codice di procedura penale¹⁶⁴, il beneficio della sospensione condizionale della pena può essere subordinato alla esecuzione degli interventi di emergenza, bonifica e ripristino ambientale.

4. L'osservanza dei progetti approvati ai sensi degli articoli 242 e seguenti costituisce condizione di non punibilità per i reati ambientali contemplati da altre leggi per il medesimo evento e per la stessa condotta di inquinamento di cui al comma 1.

Articolo 258

Violazione degli obblighi di comunicazione, di tenuta dei registri obbligatori e dei formulari¹⁶⁵

1. I soggetti di cui all'articolo 190, comma 1, che non abbiano aderito al sistema di controllo della tracciabilità dei rifiuti (Sistri) di cui all'articolo 188-bis, comma 2, lettera a), e che omettano di tenere ovvero tengano in modo incompleto il registro di carico e scarico di cui al medesimo articolo, sono puniti con la sanzione amministrativa pecuniaria da duemilaseicento euro a quindicimilacinquecento euro.

2. I produttori di rifiuti pericolosi che non sono inquadrati in un'organizzazione di ente o di impresa che non adempiano all'obbligo della tenuta del registro di carico e scarico con le modalità di cui all'articolo 1, comma 1, della legge 25 gennaio 2006, n. 29, e all'articolo 6, comma 1 del decreto del Ministro dell'ambiente e della tutela del territorio e del mare in data 17 dicembre 2009, pubblicato nel So alla Gazzetta ufficiale n. 9 del 13 gennaio 2010, sono puniti con la sanzione amministrativa pecuniaria da quindicimilacinquecento euro a novantatremila euro.

3. Nel caso di imprese che occupino un numero di unità lavorative inferiore a 15 dipendenti, le misure minime e massime di cui al comma 1 sono ridotte rispettivamente da millequaranta euro a seimiladuecento euro. Il numero di unità lavorative è calcolato con riferimento al numero di dipendenti occupati mediamente a tempo pieno durante un anno, mentre i lavoratori a tempo parziale e quelli stagionali rappresentano frazioni di unità lavorative annue; ai predetti fini l'anno da prendere in considerazione è quello dell'ultimo esercizio contabile approvato, precedente il momento di accertamento dell'infrazione.

4. Le imprese che raccolgono e trasportano i propri rifiuti non pericolosi di cui all'articolo 212, comma 8, che non aderiscono, su base volontaria, al sistema di controllo della tracciabilità dei rifiuti (Sistri) di cui all'articolo 188-bis, comma 2, lettera a), ed effettuano il trasporto di rifiuti senza il formulario di cui all'articolo 193 ovvero indicano nel formulario stesso dati incompleti o inesatti sono puniti con la sanzione amministrativa pecuniaria da milleseicento euro a novemilatrecento euro. Si applica la pena di cui all'articolo 483 del Codice penale ¹⁶⁷ a chi, nella predisposizione di un certificato di analisi di rifiuti, fornisce false indicazioni sulla natura, sulla composizione e sulle caratteristiche chimico-fisiche dei rifiuti e a chi fa uso di un certificato falso durante il trasporto.¹⁶⁸

5. Se le indicazioni di cui ai commi 1 e 2 sono formalmente incomplete o inesatte ma i dati riportati nella comunicazione al catasto, nei registri di carico e scarico, nei formulari di identificazione dei rifiuti trasportati e nelle altre scritture contabili tenute per legge consentono di ricostruire le informazioni dovute, si applica la sanzione amministrativa pecuniaria da duecentosessanta euro a millecinecentocinquanta euro. La stessa pena si applica se le indicazioni di cui al comma 4 sono formalmente incomplete o inesatte ma contengono tutti gli elementi per ricostruire le informazioni dovute per legge, nonché nei casi di mancato invio alle autorità competenti e di mancata conservazione dei registri di cui all'articolo 190, comma 1, o del formulario di cui all'articolo 193 da parte dei soggetti obbligati.

5-bis. I soggetti di cui all'articolo 220, comma 2, che non effettuino la comunicazione ivi prescritta ovvero la effettuino in modo incompleto o inesatto sono puniti con la sanzione amministrativa pecuniaria da duemilaseicento euro a quindicimilacinquecento euro; se la comunicazione è effettuata entro il sessantesimo giorno dalla scadenza del termine stabilito ai sensi della legge 25 gennaio 1994, n. 70, si applica la sanzione amministrativa pecuniaria da ventisei euro a centosessanta euro.

5-ter. Il Sindaco del Comune che non effettui la comunicazione di cui all'articolo 189, comma 3, ovvero la effettui in modo incompleto o inesatto, è punito con la sanzione amministrativa pecuniaria da duemilaseicento euro a quindicimilacinquecento euro; se la comunicazione è effettuata entro il sessantesimo giorno dalla scadenza del termine stabilito ai sensi della legge 25 gennaio 1994, n. 70, si applica la sanzione amministrativa pecuniaria da ventisei euro a centosessanta euro.

Articolo 259

Traffico illecito di rifiuti

1. Chiunque effettua una spedizione di rifiuti costituente traffico illecito ai sensi dell'articolo 26 del regolamento (Cee) 1° febbraio 1993, n. 259, o effettua una spedizione di rifiuti elencati nell'allegato II del citato regolamento in violazione dell'articolo 1, comma 3, lettere a), b), c) e d), del regolamento stesso è punito con la pena dell'ammenda da millecinecentocinquanta euro a ventiseimila euro e con l'arresto fino a due anni. La pena è aumentata in caso di spedizione di rifiuti pericolosi.¹⁷⁰

2. Alla sentenza di condanna, o a quella emessa ai sensi dell'articolo 444 del Codice di procedura penale¹⁷¹, per i reati relativi al traffico illecito di cui al comma 1 o al trasporto illecito di cui agli articoli 256 e 258, comma 4, consegue obbligatoriamente la confisca del mezzo di trasporto.

Articolo 260

Attività organizzate per il traffico illecito di rifiuti

1. Chiunque, al fine di conseguire un ingiusto profitto, con più operazioni e attraverso l'allestimento di mezzi e attività continuative organizzate, cede, riceve, trasporta, esporta, importa, o comunque gestisce abusivamente ingenti quantitativi di rifiuti è punito con la reclusione da uno a sei anni.

2. Se si tratta di rifiuti ad alta radioattività si applica la pena della reclusione da tre a otto anni.

3. Alla condanna conseguono le pene accessorie di cui agli articoli 28, 30, 32-bis e 32-ter del Codice penale¹⁷⁴, con la limitazione di cui all'articolo 33 del medesimo Codice.

4. Il Giudice, con la sentenza di condanna o con quella emessa ai sensi dell'articolo 444 del Codice di procedura penale¹⁷⁵, ordina il ripristino dello stato dell'ambiente e può subordinare la concessione della sospensione condizionale della pena all'eliminazione del danno o del pericolo per l'ambiente.

Articolo 260-bis

Sistema informatico di controllo della tracciabilità dei rifiuti

1. I soggetti obbligati che omettono l'iscrizione al sistema di controllo della tracciabilità dei rifiuti (Sistri) di cui all'articolo 188-bis, comma 2, lettera a), nei termini previsti, sono puniti con una sanzione amministrativa pecuniaria da duemilaseicento euro a quindicimilacinquecento euro. In caso di rifiuti pericolosi, si applica una sanzione amministrativa pecuniaria da quindicimilacinquecento euro a novantatremila euro.

2. I soggetti obbligati che omettono, nei termini previsti, il pagamento del contributo per l'iscrizione al sistema di controllo della tracciabilità dei rifiuti (Sistri) di cui all'articolo 188-bis, comma 2, lettera a), sono puniti con una sanzione amministrativa pecuniaria da duemilaseicento euro a quindicimilacinquecento euro. In caso di rifiuti pericolosi, si applica una sanzione amministrativa pecuniaria da quindicimilacinquecento euro a novantatremila euro.

All'accertamento dell'omissione del pagamento consegue obbligatoriamente, la sospensione immediata dal servizio fornito dal predetto sistema di controllo della tracciabilità nei confronti del trasgressore. In sede di rideterminazione del contributo annuale di iscrizione al predetto sistema di tracciabilità occorre tenere conto dei casi di mancato pagamento disciplinati dal presente comma.

3. Chiunque omette di compilare il registro cronologico o la scheda Sistri — Area movimentazione, secondo i tempi, le procedure e le modalità stabilite dal sistema informatico di controllo di cui al comma 1, ovvero fornisce al suddetto sistema informazioni incomplete, o inesatte, altera fraudolentemente uno qualunque dei dispositivi tecnologici accessori al predetto sistema informatico di controllo, o comunque ne impedisce in qualsiasi modo il corretto funzionamento, è punito con la sanzione amministrativa pecuniaria da duemilaseicento euro a quindicimilacinquecento euro. Nel caso di imprese che occupino un numero di unità lavorative inferiore a quindici dipendenti, si applica la sanzione amministrativa pecuniaria da millequaranta euro a seimiladuecento. Il numero di unità lavorative è calcolato con riferimento al numero di dipendenti occupati mediamente a tempo pieno durante un anno, mentre i lavoratori a tempo parziale e quelli stagionali rappresentano frazioni di unità lavorative annue; ai predetti fini l'anno da prendere in considerazione è quello dell'ultimo esercizio contabile approvato, precedente il momento di accertamento dell'infrazione. Se le indicazioni riportate pur incomplete o inesatte non pregiudicano la tracciabilità dei rifiuti, si applica la sanzione amministrativa pecuniaria da euro duecentosessanta ad euro millecinecentocinquanta. **179**

4. Qualora le condotte di cui al comma 3 siano riferibili a rifiuti pericolosi si applica la sanzione amministrativa pecuniaria da euro quindicimilacinquecento ad euro novantatremila, nonché la sanzione amministrativa accessoria della sospensione da un mese a un anno dalla carica rivestita dal soggetto cui l'infrazione è imputabile ivi compresa la sospensione dalla carica di amministratore. Nel caso di imprese che occupino un numero di unità lavorative inferiore a quindici dipendenti, le misure minime e massime di cui al periodo precedente sono ridotte rispettivamente da duemilasettanta euro a dodicimilaquattrocento euro per i rifiuti pericolosi. Le modalità di calcolo dei numeri di dipendenti avviene nelle modalità di cui al comma 3. Se le indicazioni riportate pur incomplete o inesatte non pregiudicano la tracciabilità dei rifiuti, si applica la sanzione amministrativa pecuniaria da euro cinquecentoventi ad euro tremilacento.

5. Al di fuori di quanto previsto nei commi da 1 a 4, i soggetti che si rendono inadempienti agli ulteriori obblighi su di loro incombenti ai sensi del predetto sistema di controllo della tracciabilità dei rifiuti (Sistri) sono puniti, per ciascuna delle suddette violazioni, con la sanzione amministrativa pecuniaria da euro duemilaseicento ad euro quindicimilacinquecento. In caso di rifiuti pericolosi si applica la sanzione amministrativa pecuniaria da euro quindicimilacinquecento ad euro novantatremila. **180**

6. Si applica la pena di cui all'articolo 483 C.p. **181** a colui che, nella predisposizione di un certificato di analisi di rifiuti, utilizzato nell'ambito del sistema di controllo della tracciabilità dei rifiuti fornisce false indicazioni sulla natura, sulla composizione e sulle caratteristiche chimico-fisiche dei rifiuti e a chi inserisce un certificato falso nei dati da fornire ai fini della tracciabilità dei rifiuti. **182**

7. Il trasportatore che omette di accompagnare il trasporto dei rifiuti con la copia cartacea della scheda Sistri — Area movimentazione e, ove necessario sulla base della normativa vigente, con la copia del certificato analitico che identifica le caratteristiche dei rifiuti è punito con la sanzione amministrativa pecuniaria da 1.600 euro a 9.300 euro. Si applica la pena di cui all'articolo 483 del Codice penale **183** in caso di trasporto di rifiuti pericolosi. **184**

Tale ultima pena si applica anche a colui che, durante il trasporto fa uso di un certificato di analisi di rifiuti contenente false indicazioni sulla natura, sulla composizione e sulle caratteristiche chimico-fisiche dei rifiuti trasportati. **185**

8. Il trasportatore che accompagna il trasporto di rifiuti con una copia cartacea della scheda Sistri – Area movimentazione fraudolentemente alterata è punito con la pena prevista dal combinato disposto degli articoli 477 e 482 del Codice penale **186**. La pena è aumentata fino ad un terzo nel caso di rifiuti pericolosi. **187**

9. Se le condotte di cui al comma 7 non pregiudicano la tracciabilità dei rifiuti, si applica la sanzione amministrativa pecuniaria da euro duecentosessanta ad euro millecinecentocinquanta.

9-bis. Chi con un'azione od omissione viola diverse disposizioni di cui al presente articolo ovvero commette più violazioni della stessa disposizione soggiace alla sanzione amministrativa prevista per la violazione più grave, aumentata sino al doppio. La stessa sanzione si applica a chi con più azioni od omissioni, esecutive di un medesimo disegno, commette anche in tempi diversi più violazioni della stessa o di diverse disposizioni di cui al presente articolo.

9-ter. Non risponde delle violazioni amministrative di cui al presente articolo chi, entro trenta giorni dalla commissione del fatto, adempie agli obblighi previsti dalla normativa relativa al sistema informatico di controllo di cui al comma 1. Nel termine di sessanta giorni dalla contestazione immediata o dalla notificazione della violazione, il trasgressore può definire la controversia, previo adempimento degli obblighi di cui sopra, con il pagamento di un quarto della sanzione prevista. La definizione agevolata impedisce l'irrogazione delle sanzioni accessorie.

Articolo 260-ter

Sanzioni amministrative accessorie. Confisca

1. All'accertamento delle violazioni di cui ai commi 7 e 8 dell'articolo 260-bis, consegue obbligatoriamente la sanzione accessoria del fermo amministrativo del veicolo utilizzato per l'attività di trasporto dei rifiuti di mesi 12, nel caso in cui il responsabile si trovi nelle situazioni di cui all'articolo 99 C.p. **189** o all'articolo 8-bis della legge 24 novembre 1981, n. 689 **190**, o abbia commesso in precedenza illeciti amministrativi con violazioni della stessa indole o comunque abbia violato norme in materia di rifiuti.

2. Si applicano, in quanto compatibili, le disposizioni di cui agli articoli 213, 214, 214 bis e 224-ter del decreto legislativo 30 aprile 1992, n. 285, e relative norme di attuazione.

3. All'accertamento delle violazioni di cui al comma 1 dell'articolo 260-bis, consegue la sanzione accessoria del fermo amministrativo di mesi 12 del veicolo utilizzato dal trasportatore. In ogni caso restituzione del veicolo sottoposto al fermo amministrativo non può essere disposta in mancanza dell'iscrizione e del correlativo versamento del contributo.

4. In caso di trasporto non autorizzato di rifiuti pericolosi, è sempre disposta la confisca del veicolo e di qualunque altro mezzo utilizzato per il trasporto del rifiuto, ai sensi dell'articolo 240, secondo comma, del Codice penale, salvo che gli stessi che appartengano, non fittiziamente a persona estranea al reato.

5. Il fermo di cui al comma 1 e la confisca di cui al comma 4 conseguono obbligatoriamente anche all'accertamento delle violazioni di cui al comma 1 dell'articolo 256.

Articolo 261

Imballaggi

- 1.** I produttori e gli utilizzatori che non adempiano all'obbligo di raccolta di cui all'articolo 221, comma 2, o non adottino, in alternativa, sistemi gestionali ai sensi del medesimo articolo 221, comma 3, lettere a) e c), sono puniti con la sanzione amministrativa pecuniaria da 10.000 a 60.000 euro, fatto comunque salvo l'obbligo di corrispondere i contributi pregressi.
- 2.** I produttori di imballaggi che non provvedono ad organizzare un sistema per l'adempimento degli obblighi di cui all'articolo 221, comma 3, e non aderiscono ai consorzi di cui all'articolo 223, né adottano un sistema di restituzione dei propri imballaggi ai sensi dell'articolo 221, comma 3, lettere a) e c), sono puniti con la sanzione amministrativa pecuniaria da quindicimilacinquecento euro a quarantaseimilacinquecento euro. La stessa pena si applica agli utilizzatori che non adempiono all'obbligo di cui all'articolo 221, comma 4.
- 3.** La violazione dei divieti di cui all'articolo 226, commi 1 e 4, è punita con la sanzione amministrativa pecuniaria da cinquemiladuecento euro a quarantamila euro. La stessa pena si applica a chiunque immette nel mercato interno imballaggi privi dei requisiti di cui all'articolo 219, comma 5.
- 4.** La violazione del disposto di cui all'articolo 226, comma 3, è punita con la sanzione amministrativa pecuniaria da duemilaseicento euro a quindicimilacinquecento euro.

Articolo 261-bis

Sanzioni

- 1.** Salvo che il fatto costituisca più grave reato, chiunque effettua attività di incenerimento o di coincenerimento di rifiuti pericolosi in mancanza della prescritta autorizzazione all'esercizio di cui presente titolo, è punito con l'arresto da uno a due anni e con l'ammenda da diecimila euro a cinquantamila euro.
- 2.** Salvo che il fatto costituisca più grave reato, chiunque effettua attività di incenerimento o di coincenerimento di rifiuti non pericolosi, negli impianti di cui all'articolo 237-ter, comma 1, lettere b), c) d) ed e), in mancanza della prescritta autorizzazione all'esercizio, è punito con l'arresto da sei mesi ad un anno e con l'ammenda da diecimila euro a trentamila euro.
- 3.** Salvo che il fatto costituisca più grave reato, chiunque effettua lo scarico sul suolo, nel sottosuolo o nelle acque sotterranee, di acque reflue evacuate da un impianto di incenerimento o coincenerimento e provenienti dalla depurazione degli effluenti gassosi di cui all'articolo 237-duodecies, comma 5, è punito con l'arresto fino ad un anno e con l'ammenda da diecimila euro a trentamila euro.
- 4.** Salvo che il fatto costituisca più grave reato, il proprietario ed il gestore che nell'effettuare la dismissione di un impianto di incenerimento o di coincenerimento di rifiuti non provvedono a quanto previsto all'articolo 237-octies, comma 10, sono puniti con l'arresto fino ad un anno e con l'ammenda da diecimila euro a venticinquemila euro.
- 5.** Salvo che il fatto costituisca più grave reato, chiunque effettua attività di incenerimento o di coincenerimento di rifiuti nelle condizioni di cui all'articolo 237-septiesdecies, comma 3, superando anche uno solo dei limiti temporali ivi previsti, è punito con l'arresto fino a nove mesi e con l'ammenda da cinquemila euro a trentamila euro.
- 6.** Salvo che il fatto costituisca più grave reato, chiunque effettua lo scarico in acque superficiali di acque reflue evacuate da un impianto di incenerimento o coincenerimento e provenienti dalla depurazione degli effluenti gassosi di cui all'articolo 237-duodecies, comma 5, non rispettando i valori di emissione previsti all'allegato 1, paragrafo D, è punito con l'arresto fino a sei mesi e con l'ammenda da diecimila euro a trentamila euro.
- 7.** Salvo che il fatto costituisca più grave reato, chiunque effettua lo scarico delle acque reflue di cui all'articolo 237-duodecies, in mancanza della prescritta autorizzazione di cui al comma 1, è punito con l'arresto fino a tre mesi e con l'ammenda da cinquemila euro a trentamila euro.
- 8.** Salvo che il fatto costituisca più grave reato, chiunque, nell'esercizio dell'attività di incenerimento o coincenerimento, supera i valori limite di emissione di cui all'articolo 237-undecies, è punito con l'arresto fino ad un anno o con l'ammenda da diecimila euro a venticinquemila euro. Se i valori non rispettati sono quelli di cui all'allegato 1, paragrafo A, punti 3) e 4), il responsabile è punito con l'arresto da uno a due anni e con l'ammenda da diecimila euro a quarantamila euro.
- 9.** Salvo che il fatto costituisca più grave reato, il professionista che, nel certificato sostitutivo di cui all'articolo 237-octies, comma 8, e all'articolo 237-octies, comma 10, con riferimento agli impianti di coincenerimento, attesta fatti non corrispondenti al vero, è punito con l'arresto fino ad un anno o con l'ammenda da cinquemila euro a venticinquemila euro.
- 10.** Salvo che il fatto costituisca più grave reato, chiunque mette in esercizio un impianto di incenerimento o di coincenerimento autorizzato alla costruzione ed all'esercizio, in assenza della verifica di cui all'articolo 237-octies, comma 7, o della relativa certificazione sostitutiva comunicata nelle forme di cui all'articolo 237-octies, comma 8, e all'articolo 237-octies, comma 10, con riferimento agli impianti di coincenerimento, è punito con l'arresto fino ad un anno o con l'ammenda da tremila euro a venticinquemila euro.
- 11.** Salvo che il fatto costituisca più grave reato e salvo quanto previsto al comma 12, chiunque, nell'esercizio di un impianto autorizzato di incenerimento o coincenerimento, non osserva le prescrizioni indicate nell'autorizzazione ai sensi dell'articolo 237-quinquies, comma 2, con riferimento agli impianti di incenerimento, all'articolo 237-quinquies, comma 3, all'articolo 237-septies, comma 1, e all'articolo 237-octies, comma 1, è punito con l'ammenda da tremila euro a trentamila euro.
- 12.** Salvo che il fatto costituisca reato, chiunque, nell'esercizio di un impianto autorizzato di incenerimento o coincenerimento, avendo conseguito in sede di autorizzazione le parziali deroghe di cui all'articolo 237-septies, comma 6, e all'articolo 237-nonies, non rispetta le prescrizioni imposte dall'autorità competente in sede di autorizzazione, è punito con la sanzione amministrativa da tremila euro a venticinquemila euro.
- 13.** Salvo che il fatto costituisca reato, chiunque, nell'esercizio di un impianto autorizzato di incenerimento o coincenerimento, avendo conseguito in sede di autorizzazione le deroghe di cui all'articolo 237-undecies, comma 6, non rispetta le prescrizioni imposte dall'autorità competente in sede di autorizzazione, è punito con la sanzione amministrativa da duemilacinquecento euro a venticinquemila euro.
- 14.** Salvo che il fatto costituisca reato, chiunque, al di fuori dei casi previsti dal presente articolo, nell'esercizio di un impianto di incenerimento o coincenerimento non rispetta le prescrizioni di cui al presente decreto, o quelle imposte dall'autorità competente in sede di autorizzazione, è punito con la sanzione amministrativa da mille euro a trentacinquemila euro.
- 15.** Le disposizioni di cui ai commi 1, 2, 5, 6, 7, 8, 10, 12, 13, 14 e 15 non si applicano nel caso in cui l'installazione è soggetta alle disposizioni del Titolo III-bis della Parte seconda.

Articolo 262

Competenza e giurisdizione

- 1.** Fatte salve le altre disposizioni della legge 24 novembre 1981, n. 689 191 in materia di accertamento degli illeciti amministrativi, all'irrogazione delle sanzioni amministrative pecuniarie previste dalla parte quarta del presente decreto provvede la Provincia nel cui territorio è stata commessa la violazione, ad eccezione delle sanzioni previste dall'articolo 261, comma 3, in relazione al divieto di cui all'articolo 226, comma 1, per le quali è competente il Comune.

2. Avverso le ordinanze-ingiunzione relative alle sanzioni amministrative di cui al comma 1 è esperibile il giudizio di opposizione previsto dall'articolo 22 della legge 24 novembre 1981, n. 689193 .
3. Per i procedimenti penali pendenti alla data di entrata in vigore della parte quarta del presente decreto l'autorità giudiziaria, se non deve pronunciare decreto di archiviazione o sentenza di proscioglimento, dispone la trasmissione degli atti agli enti indicati al comma 1 ai fini dell'applicazione delle sanzioni amministrative.

Articolo 263

Proventi delle sanzioni amministrative pecuniarie

1. I proventi delle sanzioni amministrative pecuniarie per le violazioni di cui alle disposizioni della parte quarta del presente decreto sono devoluti alle Province e sono destinati all'esercizio delle funzioni di controllo in materia ambientale, fatti salvi i proventi delle sanzioni amministrative pecuniarie di cui all'articolo 261, comma 3, in relazione al divieto di cui all'articolo 226, comma 1, che sono devoluti ai Comuni.
2. Le somme derivanti dai proventi delle sanzioni amministrative irrogate ai sensi dell'articolo 261-bis sono versate all'entrata dei bilanci delle autorità competenti e sono destinate a potenziare le ispezioni ambientali straordinarie previste dal presente decreto, in particolare all'articolo 29-decies, comma 4, nonché le ispezioni finalizzate a verificare il rispetto degli obblighi ambientali per impianti ancora privi di autorizzazione.

Capo II

Disposizioni transitorie e finali

Articolo 264

Abrogazione di norme

1. A decorrere dalla data di entrata in vigore della parte quarta del presente decreto restano o sono abrogati, escluse le disposizioni di cui il presente decreto prevede l'ulteriore vigenza:
 - a) la legge 20 marzo 1941, n. 366194 ;
 - b) il decreto del Presidente della Repubblica 10 settembre 1982, n. 915195 ;
 - c) il decreto legge 9 settembre 1988, n. 397, convertito, con modificazioni, dalla legge 9 novembre 1988, n. 475, ad eccezione dell'articolo 9 e dell'articolo 9-quinquies come riformulato dal presente decreto. Al fine di assicurare che non vi sia alcuna soluzione di continuità nel passaggio dalla preesistente normativa a quella prevista dalla parte quarta del presente decreto, i provvedimenti attuativi dell'articolo 9-quinquies, del decreto legge 9 settembre 1988, n. 397, convertito, con modificazioni, dalla legge 9 novembre 1988, n. 475, continuano ad applicarsi sino alla data di entrata in vigore dei corrispondenti provvedimenti attuativi previsti dalla parte quarta del presente decreto;
 - d) il decreto legge 31 agosto 1987, n. 361, convertito, con modificazioni, dalla legge 29 ottobre 1987, n. 441, ad eccezione degli articoli 1, 1-bis, 1-ter, 1-quater e 1-quinquies;
 - e) il decreto legge 14 dicembre 1988, n. 527, convertito, con modificazioni, dalla legge 10 febbraio 1988, n. 45196 ;
 - f) l'articolo 29-bis del decreto legge 30 agosto 1993, n. 331, convertito, con modificazioni, dalla legge 29 ottobre 1993, n. 427197 ;
 - g) i commi 3, 4 e 5, secondo periodo, dell'articolo 103 del decreto legislativo 30 aprile 1992, n. 285;
 - h) l'articolo 5, comma 1, del decreto del Presidente della Repubblica 8 agosto 1994, pubblicato nella Gazzetta ufficiale n. 251 del 26 ottobre 1994;
 - i) il decreto legislativo 5 febbraio 1997, n. 22. Al fine di assicurare che non vi sia alcuna soluzione di continuità nel passaggio dalla preesistente normativa a quella prevista dalla parte quarta del presente decreto, i provvedimenti attuativi del citato decreto legislativo 5 febbraio 1997, n. 22, continuano ad applicarsi sino alla data di entrata in vigore dei corrispondenti provvedimenti attuativi previsti dalla parte quarta del presente decreto;
 - l) l'articolo 14 del decreto legge 8 luglio 2002, n. 138, convertito, con modificazioni, dall'articolo 14 della legge 8 agosto 2002, n. 178;
 - m) l'articolo 9, comma 2-bis, della legge 21 novembre 2000, n. 342, ultimo periodo, dalle parole: "i soggetti di cui all'articolo 38, comma 3, lettera a)" sino alla parola: "Conai";
 - o) gli articoli 4, 5, 8, 12, 14 e 15 del decreto legislativo 27 gennaio 1992, n. 95. Restano valide ai fini della gestione degli oli usati, fino al conseguimento o diniego di quelle richieste ai sensi del presente decreto e per un periodo comunque non superiore ad un triennio dalla data della sua entrata in vigore, tutte le autorizzazioni concesse, alla data di entrata in vigore della parte quarta del presente decreto, ai sensi della normativa vigente, ivi compresi il decreto legislativo 5 febbraio 1997, n. 22, il decreto legislativo 27 gennaio 1992, n. 95, e il decreto 16 maggio 1996, n. 392, pubblicato nella Gazzetta ufficiale n. 173 del 25 luglio 1996. Al fine di assicurare che non vi sia soluzione di continuità nel passaggio dalla preesistente normativa a quella prevista dalla parte quarta del presente decreto, i provvedimenti attuativi dell'articolo 11 del decreto legislativo 27 gennaio 1992, n. 95, continuano ad applicarsi sino alla data di entrata in vigore dei corrispondenti provvedimenti attuativi previsti dalla parte quarta del presente decreto;
 - p) l'articolo 19 della legge 23 marzo 2001, n. 93.
 2. Il Governo, ai sensi dell'articolo 17, comma 2, della legge 23 agosto 1988, n. 400, adotta, entro sessanta giorni dalla data di entrata in vigore della parte quarta del presente decreto, su proposta del Ministro dell'ambiente e della tutela del territorio e del mare di concerto con il Ministro delle attività produttive, previo parere delle competenti Commissioni parlamentari, che si esprimono entro trenta giorni dalla trasmissione del relativo schema alle Camere, apposito regolamento con il quale sono individuati gli ulteriori atti normativi incompatibili con le disposizioni di cui alla parte quarta del presente decreto, che sono abrogati con effetto dalla data di entrata in vigore del regolamento medesimo.
- 2-bis.** Le integrazioni e le modifiche degli allegati alle norme in materia di gestione dei rifiuti e di bonifica dei siti inquinati del presente decreto sono adottate con decreto del Ministro dell'ambiente e della tutela del territorio e del mare, di concerto con il Ministro della salute e con il Ministro dello sviluppo economico, previo parere dell'Ispra, sentita la Conferenza unificata di cui all'articolo 8 del decreto legislativo 28 agosto 1997, n. 281.

Articolo 264-bis

Abrogazioni e modifiche di disposizioni del decreto del Presidente del Consiglio dei Ministri in data 27 aprile 2010

1. All'allegato "Articolazione del Mud" del decreto del Presidente del Consiglio dei Ministri in data 27 aprile 2010, pubblicato nel Supplemento Ordinario alla Gazzetta ufficiale n. 98 del 28 aprile 2010, sono apportate le seguenti modificazioni:

a) al capitolo 1 – Rifiuti, al punto "4. Istruzione per la compilazione delle singole sezioni" la "Sezione comunicazione semplificata" è abrogata e sono abrogati il punto 6 " Sezione rifiuti" e il punto 8 " Sezione intermediari e commercio";

c) i capitoli 2 e 3 sono abrogati a decorrere dalla dichiarazione relativa al 2011.

d)

Articolo 264-ter

Abrogazioni e modifiche di disposizioni del decreto legislativo 24 giugno 2003, n. 209

1. All'articolo 11 del decreto legislativo 24 giugno 2003, n. 209, il comma 3 è sostituito dal seguente:

"3. A decorrere dal giorno successivo alla scadenza del termine di cui all'articolo 12, comma 2 del decreto del Ministro dell'ambiente e della tutela del territorio e del mare in data 17 dicembre 2009, e successive modificazioni, i dati relativi ai veicoli fuori uso ed ai pertinenti materiali e componenti sottoposti a trattamento, nonché i dati relativi ai materiali, ai prodotti ed ai componenti ottenuti ed avviati al reimpiego, al riciclaggio e al recupero, sono forniti attraverso il sistema di controllo della tracciabilità dei rifiuti (Sistri) di cui all'articolo 188-bis, comma 2, lettera a), e all'articolo 14-bis del decreto-legge 1° luglio 2009, n. 78, convertito, con modificazioni, dalla legge 3 agosto 2009, n. 102."

Articolo 264-quater

Abrogazioni e modifiche di disposizioni del decreto legislativo 25 luglio 2005, n. 151

1. All'articolo 9 del decreto legislativo 25 luglio 2005, n. 151, il comma 4 è sostituito dal seguente:

"4. Al fine di verificare il raggiungimento degli obiettivi di cui al comma 2, a decorrere dal giorno successivo alla scadenza del termine di cui all'articolo 12, comma 2 del decreto del Ministro dell'ambiente e della tutela del territorio e del mare in data 17 dicembre 2009, e successive modificazioni, i dati relativi ai Rsee esportati, trattati ed ai materiali derivanti da essi ed avviati al recupero ed al reimpiego sono forniti attraverso il sistema di controllo della tracciabilità dei rifiuti (Sistri) di cui all'articolo 188-bis, comma 2, lettera a) e all'articolo 14-bis del decreto-legge n.78 del 2009, convertito, con modificazioni, dalla legge n. 102 del 2009. Le informazioni specificano la categoria di appartenenza secondo l'allegato 1A, il peso o, se non rilevabile, il numero di pezzi degli stessi Rsee."

Articolo 265

Disposizioni transitorie

1. Le vigenti norme regolamentari e tecniche che disciplinano la raccolta, il trasporto il recupero e lo smaltimento dei rifiuti restano in vigore sino all'adozione delle corrispondenti specifiche norme adottate in attuazione della parte quarta del presente decreto. Al fine di assicurare che non vi sia alcuna soluzione di continuità nel passaggio dalla preesistente normativa a quella prevista dalla parte quarta del presente decreto, le Pubbliche amministrazioni, nell'esercizio delle rispettive competenze, adeguano la previgente normativa di attuazione alla disciplina contenuta nella parte quarta del presente decreto, nel rispetto di quanto stabilito dall'articolo 264, comma 1, lettera i). Ogni riferimento ai rifiuti tossici e nocivi continua ad intendersi riferito ai rifiuti pericolosi.

2. In attesa delle specifiche norme regolamentari e tecniche in materia di trasporto dei rifiuti, di cui all'articolo 195, comma 2, lettera l), e fermo restando quanto previsto dall'articolo 188-ter e dal decreto legislativo 24 giugno 2003, n. 182 in materia di rifiuti prodotti dalle navi e residui di carico, i rifiuti sono assimilati alle merci per quanto concerne il regime normativo in materia di trasporti via mare e la disciplina delle operazioni di carico, scarico, trasbordo, deposito e maneggio in aree portuali. In particolare i rifiuti pericolosi sono assimilati alle merci pericolose.

3. Il Ministro dell'ambiente e della tutela del territorio e del mare, di concerto con il Ministro dell'istruzione, dell'università e della ricerca e con il Ministro delle attività produttive, individua con apposito decreto le forme di promozione e di incentivazione per la ricerca e per lo sviluppo di nuove tecnologie di bonifica presso le università, nonché presso le imprese e i loro consorzi.198

4. Fatti salvi gli interventi realizzati alla data di entrata in vigore della parte quarta del presente decreto, entro centottanta giorni da tale data, può essere presentata all'autorità competente adeguata relazione tecnica al fine di rimodulare gli obiettivi di bonifica già autorizzati sulla base dei criteri definiti dalla parte quarta del presente decreto. L'autorità competente esamina la documentazione e dispone le varianti al progetto necessarie.

6. Le aziende siderurgiche e metallurgiche operanti alla data di entrata in vigore della parte quarta del presente decreto e sottoposte alla disciplina di cui al Titolo III-bis della Parte seconda del presente decreto, sono autorizzate in via transitoria, previa presentazione della relativa domanda, e fino al rilascio o al definitivo diniego dell'autorizzazione medesima, ad utilizzare, impiegandoli nel proprio ciclo produttivo, i rottami ferrosi individuati dal codice GA 430 dell'allegato II (lista verde dei rifiuti) del regolamento (Ce) 1° febbraio 1993, n. 259 e i rottami non ferrosi individuati da codici equivalenti del medesimo allegato.

6-bis. I soggetti che alla data di entrata in vigore del presente decreto svolgono attività di recupero di rottami ferrosi e non ferrosi che erano da considerarsi escluse dal campo di applicazione della parte quarta del medesimo decreto n. 152 del 2006 possono proseguire le attività di gestione in essere alle condizioni di cui alle disposizioni previgenti fino al rilascio o al diniego delle autorizzazioni necessarie allo svolgimento di dette attività nel nuovo regime. Le relative istanze di autorizzazione o iscrizione sono presentate entro novanta giorni dalla data di entrata in vigore del presente decreto.

Articolo 266

Disposizioni finali

1. Nelle attrezzature sanitarie di cui all'articolo 4, comma 2, lettera g), della legge 29 settembre 1964, n. 847199, sono ricomprese le opere, le costruzioni e gli impianti destinati allo smaltimento, al riciclaggio o alla distruzione dei rifiuti urbani, speciali, pericolosi, solidi e liquidi, alla bonifica di aree inquinate.

2. Dall'attuazione delle disposizioni di cui alla parte quarta del presente decreto non devono derivare nuovi o maggiori oneri o minori entrate a carico dello Stato.

3. Le spese per l'indennità e per il trattamento economico del personale di cui all'articolo 9 del decreto legge 9 settembre 1988, n. 397, convertito, con modificazioni, dalla legge 9 novembre 1988, n. 475, restano a carico del Ministero dell'ambiente e della tutela del territorio e del mare, salvo quanto previsto dal periodo seguente. Il trattamento economico resta a carico delle istituzioni di appartenenza, previa intesa con le medesime, nel caso in cui il personale svolga attività di comune interesse.

4. I rifiuti provenienti da attività di manutenzione o assistenza sanitaria si considerano prodotti presso la sede o il domicilio del soggetto che svolge tali attività.

5. Le disposizioni di cui agli articoli 189, 190, 193 e 212 non si applicano alle attività di raccolta e trasporto di rifiuti effettuate dai soggetti abilitati allo svolgimento delle attività medesime in forma ambulante, limitatamente ai rifiuti che formano oggetto del loro commercio.

6. Fatti salvi gli effetti dei provvedimenti sanzionatori adottati con atti definitivi, dalla data di pubblicazione del presente decreto non trovano applicazione le disposizioni recanti gli obblighi di cui agli articoli 48, comma 2, e 51, comma 6-ter, del decreto legislativo 5

febbraio 1997, n. 22, nonché le disposizioni sanzionatorie previste dal medesimo articolo 51, commi 6-bis, 6-ter e 6-quinquies, anche con riferimento a fattispecie verificatesi dopo il 31 marzo 2004.200

7. Con successivo decreto, adottato dal Ministro dell'ambiente e della tutela del territorio e del mare di concerto con i Ministri delle infrastrutture e dei trasporti, delle attività produttive e della salute, è dettata la disciplina per la semplificazione amministrativa delle procedure relative ai materiali, ivi incluse le terre e le rocce da scavo, provenienti da cantieri di piccole dimensioni la cui produzione non superi i seimila metri cubi di materiale nel rispetto delle disposizioni comunitarie in materia.201 202
(omissis)

Allegati al Titolo I della Parte quarta

Allegato B — elenco non esaustivo delle operazioni di smaltimento

Allegato C — elenco non esaustivo delle operazioni di recupero

Allegato D — elenco dei rifiuti

Allegato E

Allegato F — Criteri da applicarsi sino all'entrata, in vigore del decreto interministeriale di cui all'articolo 226, comma 3

Allegato I — caratteristiche di pericolo per i rifiuti

Allegato L — Esempi di misure di prevenzione dei rifiuti

Allegato A

Allegato B

Operazioni di smaltimento

D1 Deposito sul o nel suolo (ad esempio discarica).

D2 Trattamento in ambiente terrestre (ad esempio biodegradazione di rifiuti liquidi o fanghi nei suoli).

D3 Iniezioni in profondità (ad esempio iniezioni dei rifiuti pompabili in pozzi, in cupole saline o faglie geologiche naturali).

D4 Lagunaggio (ad esempio scarico di rifiuti liquidi o di fanghi in pozzi, stagni o lagune, ecc.).

D5 Messa in discarica specialmente allestita (ad esempio sistematizzazione in alveoli stagni, separati, ricoperti o isolati gli uni dagli altri e dall'ambiente).

D6 Scarico dei rifiuti solidi nell'ambiente idrico eccetto l'immersione.

D7 Immersione, compreso il seppellimento nel sottosuolo marino.

D8 Trattamento biologico non specificato altrove nel presente allegato, che dia origine a composti o a miscugli che vengono eliminati secondo uno dei procedimenti elencati nei punti da D1 a D12.

D9 Trattamento fisico-chimico non specificato altrove nel presente allegato, che dia origine a composti o a miscugli eliminati secondo uno dei procedimenti elencati nei punti da D1 a D12 (ad esempio evaporazione, essiccazione, calcinazione, ecc.).

D10 Incenerimento a terra.

D11 Incenerimento in mare. **(1)**

D12 Deposito permanente (ad esempio sistemazione di contenitori in una miniera).

D13 Raggruppamento preliminare prima di una delle operazioni di cui ai punti da D1 a D12. **(2)**

D14 Ricondizionamento preliminare prima di una delle operazioni di cui ai punti da D1 a D13.

D15 Deposito preliminare prima di uno delle operazioni di cui ai punti da D1 a D14 (escluso il deposito temporaneo, prima della raccolta, nel luogo in cui sono prodotti). **(3)203**

(1) Questa operazione è vietata dalla normativa Ue e dalle convenzioni internazionali.

(2) In mancanza di un altro codice D appropriato, può comprendere le operazioni preliminari precedenti allo smaltimento, incluso il pretrattamento come, tra l'altro, la cernita, la frammentazione, la compattazione, la pelletizzazione, l'essiccazione, la triturazione, il condizionamento o la separazione prima di una delle operazioni indicate da D1 a D12.

Allegato C

Operazioni di recupero

R1 Utilizzazione principalmente come combustibile o come altro mezzo per produrre energia **(4)**

R2 Rigenerazione/recupero di solventi

R3 Riciclaggio/recupero delle sostanze organiche non utilizzate come solventi (comprese le operazioni di compostaggio e altre trasformazioni biologiche) **(5)**

R4 Riciclaggio /recupero dei metalli e dei composti metallici

R5 Riciclaggio/recupero di altre sostanze inorganiche **(6)**

R6 Rigenerazione degli acidi o delle basi

R7 Recupero dei prodotti che servono a ridurre l'inquinamento

R8 Recupero dei prodotti provenienti dai catalizzatori

R9 Rigenerazione o altri reimpieghi degli oli

R10 Trattamento in ambiente terrestre a beneficio dell'agricoltura o dell'ecologia

R11 Utilizzazione di rifiuti ottenuti da una delle operazioni indicate da R1 a R10

R12 Scambio di rifiuti per sottoporli a una delle operazioni indicate da R1 a R11 **(7)**

R13 Messa in riserva di rifiuti per sottoporli a una delle operazioni indicate nei punti da R1 a R12 (escluso il deposito temporaneo, prima della raccolta, nel luogo in cui sono prodotti) **(8)204**

(4) Gli impianti di incenerimento dei rifiuti solidi urbani sono compresi solo se la loro efficienza energetica è uguale o superiore a:

— 0,60 per gli impianti funzionanti e autorizzati in conformità della normativa comunitaria applicabile anteriormente al 1° gennaio 2009,
— 0,65 per gli impianti autorizzati dopo il 31 dicembre 2008, calcolata con la seguente formula:

Efficienza energetica = $\{(E_p - (E_f + E_i)) / (0,97 \times (E_w + E_f))\} \times KC$ dove:

E_p = energia annua prodotta sotto forma di energia termica o elettrica. È calcolata moltiplicando l'energia sotto forma di elettricità per 2,6 e l'energia termica prodotta per uso commerciale per 1,1 (GJ/anno)

E_f = alimentazione annua di energia nel sistema con combustibili che contribuiscono alla produzione di vapore (GJ/anno)

E_w = energia annua contenuta nei rifiuti trattati calcolata in base al potere calorifico netto dei rifiuti (GJ/anno)

E_i = energia annua importata, escluse E_w ed E_f (GJ/anno)

0,97 = fattore corrispondente alle perdite di energia dovute alle ceneri pesanti (scorie) e alle radiazioni.

KC è il valore del fattore di correzione corrispondente all'area climatica nella quale insiste l'impianto di incenerimento:

KC = 1 se HDDLLT > 3350

KC = (-0,382/1200) HDDLLT + 2,0665 quando 2150 < HDDLLT < 3350
KC = 1,382 se HDDLLT < 2150

Dove:

HDDLLT, ovvero HDD locale a lungo termine, è uguale alla media trentennale dei valori di HDDanno calcolati nell'area di riferimento come segue:

$$\text{HDDLLT} = \frac{\sum_{i=1}^{30} \text{HDDanno}}{30}$$

HDDanno è il grado di riscaldamento annuo calcolati nell'area di riferimento come segue:

HDDanno = $\sum \text{HDDi}$

HDDi è il grado di riscaldamento giornaliero dello i-esimo giorno

Pari a:

HDDi = (18 °C - Tm) se Tm ≤ 15°C

HDDi = 0 se Tm > 15°C

Essendo Tm la temperatura media giornaliera, calcolata come (Tmin + Tmax)/2, del giorno "i" dell'anno di riferimento nell'area di riferimento.

I valori di temperatura sono quelli ufficiali dell'aeronautica militare della stazione meteorologica più prossima all'impianto di incenerimento.

La formula si applica conformemente al documento di riferimento sulle migliori tecniche disponibili per l'incenerimento dei rifiuti. 205

(5) Sono comprese la gassificazione e la pirolisi che utilizzano i componenti come sostanze chimiche.

(6) È compresa la pulizia risultante in un recupero del suolo e il riciclaggio dei materiali da costruzione inorganici.

(7) In mancanza di un altro codice R appropriato, può comprendere le operazioni preliminari precedenti al recupero, incluso il pretrattamento come, tra l'altro, la cernita, la frammentazione, la compattazione, la pellettizzazione, l'essiccazione, la triturazione, il condizionamento, il ricondizionamento, la separazione, il raggruppamento prima di una delle operazioni indicate da R 1 a R 11.

Allegato D

Elenco dei rifiuti istituito dalla decisione della Commissione 2000/532/Ce del 3 maggio 2000 206

Classificazione dei rifiuti:207

1. La classificazione dei rifiuti è effettuata dal produttore assegnando ad essi il competente Codice Cer, applicando le disposizioni contenute nella decisione 2000/532/Ce.

2. Se un rifiuto è classificato con Codice Cer pericoloso "assoluto", esso è pericoloso senza alcuna ulteriore specificazione. Le proprietà di pericolo, definite da H1 ad H15, possedute dal rifiuto, devono essere determinate al fine di procedere alla sua gestione.

3. Se un rifiuto è classificato con Codice Cer non pericoloso "assoluto", esso è non pericoloso senza ulteriore specificazione.

4. Se un rifiuto è classificato con Codici Cer speculari, uno pericoloso ed uno non pericoloso, per stabilire se il rifiuto è pericoloso o non pericoloso debbono essere determinate le proprietà di pericolo che esso possiede. Le indagini da svolgere per determinare le proprietà di pericolo che un rifiuto possiede sono le seguenti:

a) individuare i composti presenti nel rifiuto attraverso:

la scheda informativa del produttore;

la conoscenza del processo chimico;

il campionamento e l'analisi del rifiuto;

b) determinare i pericoli connessi a tali composti attraverso:

la normativa europea sulla etichettatura delle sostanze e dei preparati pericolosi;

le fonti informative europee ed internazionali;

la scheda di sicurezza dei prodotti da cui deriva il rifiuto;

c) stabilire se le concentrazioni dei composti contenuti comportino che il rifiuto presenti delle caratteristiche di pericolo mediante comparazione delle concentrazioni rilevate all'analisi chimica con il limite soglia per le frasi di rischio specifiche dei componenti, ovvero effettuazione dei test per verificare se il rifiuto ha determinate proprietà di pericolo.

5. Se i componenti di un rifiuto sono rilevati dalle analisi chimiche solo in modo aspecifico, e non sono perciò noti i composti specifici che lo costituiscono, per individuare le caratteristiche di pericolo del rifiuto devono essere presi come riferimento i composti peggiori, in applicazione del principio di precauzione.

6. Quando le sostanze presenti in un rifiuto non sono note o non sono determinate con le modalità stabilite nei commi precedenti, ovvero le caratteristiche di pericolo non possono essere determinate, il rifiuto si classifica come pericoloso.

7. La classificazione in ogni caso avviene prima che il rifiuto sia allontanato dal luogo di produzione.

Introduzione

Il presente elenco armonizzato di rifiuti verrà rivisto periodicamente, sulla base delle nuove conoscenze ed in particolare di quelle prodotte dall'attività di ricerca, e se necessario modificato in conformità dell'articolo 39 della direttiva 2008/98/Ce. L'inclusione di una sostanza o di un oggetto nell'elenco non significa che esso sia un rifiuto in tutti i casi. Una sostanza o un oggetto è considerato un rifiuto solo se rientra nella definizione di cui all'articolo 3, punto 1 della direttiva 2008/98/Ce.

1. Ai rifiuti inclusi nell'elenco si applicano le disposizioni di cui alla direttiva 2008/98/Ce, a condizione che non trovino applicazione le disposizioni di cui agli articoli 2, 5 e 7 della direttiva 2008/98/Ce.

2. I diversi tipi di rifiuto inclusi nell'elenco sono definiti specificatamente mediante un codice a sei cifre per ogni singolo rifiuto e i corrispondenti codici a quattro e a due cifre per i rispettivi capitoli.

Di conseguenza, per identificare un rifiuto nell'elenco occorre procedere come segue:

3. Identificare la fonte che genera il rifiuto consultando i titoli dei capitoli da 01 a 12 o da 17 a 20 per risalire al codice a sei cifre riferito al rifiuto in questione, ad eccezione dei codici dei suddetti capitoli che terminano con le cifre 99. È possibile che un determinato impianto o stabilimento debba classificare le proprie attività riferendosi a capitoli diversi. Per esempio un fabbricante di automobili può reperire i rifiuti che produce sia nel capitolo 12 (rifiuti dalla lavorazione e dal trattamento superficiale di metalli), che nel capitolo 11 (rifiuti inorganici contenenti metalli provenienti da trattamento e ricopertura di metalli) o ancora nel capitolo 08 (rifiuti da uso di rivestimenti), in funzione delle varie fasi della produzione. Nota: I rifiuti di imballaggio oggetto di raccolta differenziata (comprese combinazioni di diversi materiali di imballaggio) vanno classificati alla voce 15 01 e non alla voce 20 01.

3.1 Se nessuno dei codici dei capitoli da 01 a 12 o da 17 a 20 si presta per la classificazione di un determinato rifiuto, occorre esaminare i capitoli 13, 14 e 15 per identificare il codice corretto.

3.2. Se nessuno di questi codici risulta adeguato, occorre definire il rifiuto utilizzando i codici di cui al capitolo 16.

3.3. Se un determinato rifiuto non è classificabile neppure mediante i codici del capitolo 16, occorre utilizzare il codice 99 (rifiuti non altrimenti specificati) preceduto dalle cifre del capitolo che corrisponde all'attività identificata al punto 3.1.

3.4. I rifiuti contrassegnati nell'elenco con un asterisco "*" sono rifiuti pericolosi ai sensi della direttiva 2008/98/Ce e ad essi si applicano le disposizioni della medesima direttiva, a condizione che non trovi applicazione l'articolo 20. Si ritiene che tali rifiuti presentino una o più caratteristiche indicate nell'Allegato III della direttiva 2008/98/Ce e, in riferimento ai codici da H3 a H8, H10 e H11 del medesimo allegato, una o più delle seguenti caratteristiche:

- punto di infiammabilità < o = 55 °C,
- una o più sostanze classificate come molto tossiche in concentrazione totale > o = 0,1%,
- una o più sostanze classificate come tossiche in concentrazione totale > o = 3%,
- una o più sostanze classificate come nocive in concentrazione totale > o = 25%,
- una o più sostanze corrosive classificate come R35 in concentrazione totale > o = 1%,
- una o più sostanze corrosive classificate come R34 in concentrazione totale > o = 5%,
- una o più sostanze irritanti classificate come R41 in concentrazione totale > o = 10%,
- una o più sostanze irritanti classificate come R36, R37 e R38 in concentrazione totale > o = 20%,
- una sostanza riconosciuta come cancerogena (categorie 1 o 2) in concentrazione > o = 0,1%,
- una sostanza riconosciuta come cancerogena (categoria 3) in concentrazione > o = 1%,
- una sostanza riconosciuta come tossica per il ciclo riproduttivo (categorie 1 o 2) classificata come R60 o R61 in concentrazione > o = 0,5%,
- una sostanza riconosciuta come tossica per il ciclo riproduttivo (categoria 3) classificata come R62 o R63 in concentrazione > o = 5%,
- una sostanza mutagena della categoria 1 o 2 classificata come R46 in concentrazione > o = 0,1%,
- una sostanza mutagena della categoria 3 classificata come R40 in concentrazione > o = 1%;

Ai fini del presente allegato per "sostanza pericolosa" si intende qualsiasi sostanza che è o sarà classificata come pericolosa ai sensi della direttiva 67/548/Cee e successive modifiche; per "metallo pesante" si intende qualunque composto di antimonio, arsenico, cadmio, cromo (VI), rame, piombo, mercurio, nichel, selenio, tellurio, tallio e stagno, anche quando tali metalli appaiono in forme metalliche classificate come pericolose.

5. Se un rifiuto è identificato come pericoloso mediante riferimento specifico o generico a sostanze pericolose, esso è classificato come pericoloso solo se le sostanze raggiungono determinate concentrazioni (ad esempio, percentuale in peso), tali da conferire al rifiuto in questione una o più delle proprietà di cui all'allegato I. Per le caratteristiche da H3 a H8, H10 e H11, di cui all'allegato I, si applica quanto previsto al punto 3.4 del presente allegato. Per le caratteristiche H1, H2, H9, H12, H13 e H14, di cui all'allegato I, la decisione 2000/532/Ce non prevede al momento alcuna specifica. Nelle more dell'adozione, da parte del Ministero dell'ambiente e della tutela del territorio e del mare, di uno specifico decreto che stabilisca la procedura tecnica per l'attribuzione della caratteristica H14, sentito il parere dell'Ispra, tale caratteristica viene attribuita ai rifiuti secondo le modalità dell'accordo ADR per la classe 9 — M6 e M7.

6. Uno Stato membro può considerare come pericolosi i rifiuti che, pur non figurando come tali nell'elenco dei rifiuti, presentano una o più caratteristiche fra quelle elencate nell'allegato III. Lo Stato membro notifica senza indugio tali casi alla Commissione. Esso li iscrive nella relazione di cui all'articolo 37, paragrafo 1, fornendole tutte le informazioni pertinenti. Alla luce delle notifiche ricevute, l'elenco è riesaminato per deciderne l'eventuale adeguamento.

7. Uno Stato membro può considerare come non pericoloso uno specifico rifiuto che nell'elenco è indicato come pericoloso se dispone di prove che dimostrano che esso non possiede nessuna delle caratteristiche elencate nell'allegato III. Lo Stato membro notifica senza indugio tali casi alla Commissione fornendole tutte le prove necessarie. Alla luce delle notifiche ricevute, l'elenco è riesaminato per deciderne l'eventuale adeguamento.

8. Come dichiarato in uno dei considerando della direttiva 99/45/Ce, occorre riconoscere che le caratteristiche delle leghe sono tali che la determinazione precisa delle loro proprietà mediante i metodi convenzionali attualmente disponibili può risultare impossibile: le disposizioni di cui al punto 3.4 non trovano dunque applicazione per le leghe di metalli puri (ovvero non contaminati da sostanze pericolose). Ciò in attesa dei risultati di ulteriori attività che la Commissione e gli Stati membri si sono impegnati ad avviare per studiare uno specifico approccio di classificazione delle leghe. I rifiuti specificamente menzionati nel presente elenco continuano ad essere classificati come in esso indicato.

9. Indice

Capitoli dell'elenco

- 01 Rifiuti derivanti da prospezione, estrazione da miniera o cava, nonché dal trattamento fisico o chimico di minerali
- 02 Rifiuti prodotti da agricoltura, orticoltura, acquacoltura, selvicoltura, caccia e pesca, trattamento e preparazione di alimenti
- 03 Rifiuti della lavorazione del legno e della produzione di pannelli, mobili, polpa, carta e cartone
- 04 Rifiuti della lavorazione di pelli e pellicce e dell'industria tessile
- 05 Rifiuti della raffinazione del petrolio, purificazione del gas naturale e trattamento pirolitico del carbone
- 06 Rifiuti dei processi chimici inorganici
- 07 Rifiuti dei processi chimici organici
- 08 Rifiuti della produzione, formulazione, fornitura ed uso di rivestimenti (pitture, vernici e smalti vetrati), adesivi, sigillanti, e inchiostri per stampa
- 09 Rifiuti dell'industria fotografica
- 10 Rifiuti provenienti da processi termici
- 11 Rifiuti prodotti dal trattamento chimico superficiale e dal rivestimento di metalli ed altri materiali; idrometallurgia non ferrosa
- 12 Rifiuti prodotti dalla lavorazione e dal trattamento fisico e meccanico superficiale di metalli e plastica
- 13 Oli esauriti e residui di combustibili liquidi (tranne oli commestibili, 05 e 12)
- 14 Solventi organici, refrigeranti e propellenti di scarto (tranne le voci 07 e 08)
- 15 Rifiuti di imballaggio, assorbenti, stracci, materiali filtranti e indumenti protettivi (non specificati altrimenti)
- 16 Rifiuti non specificati altrimenti nell'elenco
- 17 Rifiuti delle operazioni di costruzione e demolizione (compreso il terreno proveniente da siti contaminati)
- 18 Rifiuti prodotti dal settore sanitario e veterinario o da attività di ricerca collegate (tranne i rifiuti di cucina e di ristorazione che non derivino direttamente da trattamento terapeutico)
- 19 Rifiuti prodotti da impianti di trattamento dei rifiuti, impianti di trattamento delle acque reflue fuori sito, nonché dalla potabilizzazione dell'acqua e dalla sua preparazione per uso industriale
- 20 Rifiuti urbani (rifiuti domestici e assimilabili prodotti da attività commerciali e industriali nonché dalle istituzioni) inclusi i rifiuti della raccolta differenziata

01 Rifiuti derivanti da prospezione, estrazione da miniera o cava, nonché dal trattamento fisico o chimico di minerali

- 01 01 01 rifiuti da estrazione di minerali metalliferi
- 01 01 02 rifiuti da estrazione di minerali non metalliferi

01 03 rifiuti prodotti da trattamenti chimici e fisici di minerali metalliferi

- 01 03 04 * sterili che possono generare acido prodotti dalla lavorazione di minerale solforoso
- 01 03 05 * altri sterili contenenti sostanze pericolose
- 01 03 06 sterili diversi da quelli di cui alle voci 01 03 04 e 01 03 05
- 01 03 07 * altri rifiuti contenenti sostanze pericolose prodotti da trattamenti chimici e fisici di minerali metalliferi
- 01 03 08 polveri e residui affini diversi da quelli di cui alla voce 01 03 07
- 01 03 09 fanghi rossi derivanti dalla produzione di allumina, diversi da quelli di cui alla voce 01 03 07
- 01 03 99 rifiuti non specificati altrimenti

01 04 rifiuti prodotti da trattamenti chimici e fisici di minerali non metalliferi

- 01 04 07 * rifiuti contenenti sostanze pericolose, prodotti da trattamenti chimici e fisici di minerali non metalliferi
- 01 04 08 scarti di ghiaia e pietrisco, diversi da quelli di cui alla voce 01 04 07
- 01 04 09 scarti di sabbia e argilla

01 04 10 polveri e residui affini, diversi da quelli di cui alla voce 01 04 07
01 04 11 rifiuti della lavorazione di potassa e salgemma, diversi da quelli di cui alla voce 01 04 07
01 04 12 sterili ed altri residui del lavaggio e della pulitura di minerali, diversi da quelli di cui alle voci 01 04 07 e 01 04 11
01 04 13 rifiuti prodotti dalla lavorazione della pietra, diversi da quelli di cui alla voce 01 04 07
01 04 99 rifiuti non specificati altrimenti

01 05 fanghi di perforazione ed altri rifiuti di perforazione
01 05 04 fanghi e rifiuti di perforazione di pozzi per acque dolci
01 05 05 * fanghi e rifiuti di perforazione contenenti oli
01 05 06 * fanghi di perforazione ed altri rifiuti di perforazione contenenti sostanze pericolose
01 05 07 fanghi e rifiuti di perforazione contenenti barite, diversi da quelli delle voci 01 05 05 e 01 05 06
01 05 08 fanghi e rifiuti di perforazione contenenti cloruri, diversi da quelli delle voci 01 05 05 e 01 05 06
01 05 99 rifiuti non specificati altrimenti

02 Rifiuti prodotti da agricoltura, orticoltura, acquacoltura, selvicoltura, caccia e pesca, trattamento e preparazione di alimenti
02 01 rifiuti prodotti da agricoltura, orticoltura, acquacoltura, selvicoltura, caccia e pesca
02 01 01 fanghi da operazioni di lavaggio e pulizia
02 01 02 scarti di tessuti animali
02 01 03 scarti di tessuti vegetali
02 01 04 rifiuti plastici (ad esclusione degli imballaggi)
02 01 06 feci animali, urine e letame (comprese le lettiere usate), effluenti, raccolti separatamente e trattati fuori sito
02 01 07 rifiuti della selvicoltura
02 01 08 * rifiuti agrochimici contenenti sostanze pericolose
02 01 09 rifiuti agrochimici diversi da quelli della voce 02 01 08
02 01 10 rifiuti metallici
02 01 99 rifiuti non specificati altrimenti

02 02 rifiuti della preparazione e del trattamento di carne, pesce ed altri alimenti di origine animale
02 02 01 fanghi da operazioni di lavaggio e pulizia
02 02 02 scarti di tessuti animali
02 02 03 scarti inutilizzabili per il consumo o la trasformazione
02 02 04 fanghi prodotti dal trattamento in loco degli effluenti
02 02 99 rifiuti non specificati altrimenti

02 03 rifiuti della preparazione e del trattamento di frutta, verdura, cereali, oli alimentari, cacao, caffè, tè e tabacco; della produzione di conserve alimentari; della produzione di lievito ed estratto di lievito; della preparazione e fermentazione di melassa
02 03 01 fanghi prodotti da operazioni di lavaggio, pulizia, sbucciatura, centrifugazione e separazione di componenti
02 03 02 rifiuti legati all'impiego di conservanti
02 03 03 rifiuti prodotti dall'estrazione tramite solvente
02 03 04 scarti inutilizzabili per il consumo o la trasformazione
02 03 05 fanghi prodotti dal trattamento in loco degli effluenti
02 03 99 rifiuti non specificati altrimenti

02 04 rifiuti prodotti dalla raffinazione dello zucchero
02 04 01 terriccio residuo delle operazioni di pulizia e lavaggio delle barbabietole
02 04 02 carbonato di calcio fuori specifica
02 04 03 fanghi prodotti dal trattamento in loco degli effluenti
02 04 99 rifiuti non specificati altrimenti

02 05 rifiuti dell'industria lattiero-casearia
02 05 01 scarti inutilizzabili per il consumo o la trasformazione
02 05 02 fanghi prodotti dal trattamento in loco degli effluenti
02 05 99 rifiuti non specificati altrimenti

02 06 rifiuti dell'industria dolciaria e della panificazione
02 06 01 scarti inutilizzabili per il consumo o la trasformazione
02 06 02 rifiuti legati all'impiego di conservanti
02 06 03 fanghi prodotti dal trattamento in loco degli effluenti
02 06 99 rifiuti non specificati altrimenti

02 07 rifiuti della produzione di bevande alcoliche ed analcoliche (tranne caffè, tè e cacao)
02 07 01 rifiuti prodotti dalle operazioni di lavaggio, pulizia e macinazione della materia prima
02 07 02 rifiuti prodotti dalla distillazione di bevande alcoliche
02 07 03 rifiuti prodotti dai trattamenti chimici
02 07 04 scarti inutilizzabili per il consumo o la trasformazione
02 07 05 fanghi prodotti dal trattamento in loco degli effluenti
02 07 99 rifiuti non specificati altrimenti

03 Rifiuti della lavorazione del legno e della produzione di pannelli, mobili, polpa, carta e cartone
03 01 rifiuti della lavorazione del legno e della produzione di pannelli e mobili
03 01 01 scarti di corteccia e sughero
03 01 04 * segatura, trucioli, residui di taglio, legno, pannelli di truciolare e piallacci contenenti sostanze pericolose
03 01 05 segatura, trucioli, residui di taglio, legno, pannelli di truciolare e piallacci diversi da quelli di cui alla voce 03 01 04
03 01 99 rifiuti non specificati altrimenti

03 02 rifiuti dei trattamenti conservativi del legno
03 02 01 * prodotti per i trattamenti conservativi del legno contenenti composti organici non alogenati
03 02 02 * prodotti per i trattamenti conservativi del legno contenenti composti organici clorurati
03 02 03 * prodotti per i trattamenti conservativi del legno contenenti composti organometallici
03 02 04 * prodotti per i trattamenti conservativi del legno contenenti composti inorganici
03 02 05 * altri prodotti per i trattamenti conservativi del legno contenenti sostanze pericolose
03 02 99 prodotti per i trattamenti conservativi del legno non specificati altrimenti

03 03 rifiuti della produzione e della lavorazione di polpa, carta e cartone
03 03 01 scarti di corteccia e legno
03 03 02 fanghi di recupero dei bagni di macerazione (green liquor)
03 03 05 fanghi prodotti dai processi di disinchiostrazione nel riciclaggio della carta
03 03 07 scarti della separazione meccanica nella produzione di polpa da rifiuti di carta e cartone
03 03 08 scarti della selezione di carta e cartone destinati ad essere riciclati
03 03 09 fanghi di scarto contenenti carbonato di calcio
03 03 10 scarti di fibre e fanghi contenenti fibre, riempitivi e prodotti di rivestimento generati dai processi di separazione meccanica
03 03 11 fanghi prodotti dal trattamento in loco degli effluenti, diversi da quelli di cui alla voce 03 03 10

03 03 99 rifiuti non specificati altrimenti

04 Rifiuti della lavorazione di pelli e pellicce, nonché dell'industria tessile

04 01 rifiuti della lavorazione di pelli e pellicce

04 01 01 carniccio e frammenti di calce

04 01 02 rifiuti di calcinazione

04 01 03 * bagni di sgrassatura esauriti contenenti solventi senza fase liquida

04 01 04 liquido di concia contenente cromo

04 01 05 liquido di concia non contenente cromo

04 01 06 fanghi, prodotti in particolare dal trattamento in loco degli effluenti, contenenti cromo

04 01 07 fanghi, prodotti in particolare dal trattamento in loco degli effluenti, non contenenti cromo

04 01 08 cuoio conciato (scarti, cascami, ritagli, polveri di lucidatura) contenenti cromo

04 01 09 rifiuti delle operazioni di confezionamento e finitura

04 01 99 rifiuti non specificati altrimenti

04 02 rifiuti dell'industria tessile

04 02 09 rifiuti da materiali compositi (fibre impregnate, elastomeri, plastomeri)

04 02 10 materiale organico proveniente da prodotti naturali (ad es. grasso, cera)

04 02 14 * rifiuti provenienti da operazioni di finitura, contenenti solventi organici

04 02 15 rifiuti da operazioni di finitura, diversi da quelli di cui alla voce 04 02 14

04 02 16 * tinture e pigmenti, contenenti sostanze pericolose

04 02 17 tinture e pigmenti, diversi da quelli di cui alla voce 04 02 16

04 02 19 * fanghi prodotti dal trattamento in loco degli effluenti, contenenti sostanze pericolose

04 02 20 fanghi prodotti dal trattamento in loco degli effluenti, diversi da quelli di cui alla voce 04 02 19

04 02 21 rifiuti da fibre tessili grezze

04 02 22 rifiuti da fibre tessili lavorate

04 02 99 rifiuti non specificati altrimenti

05 Rifiuti della raffinazione del petrolio, purificazione del gas naturale e trattamento pirolitico del carbone

05 01 rifiuti della raffinazione del petrolio

05 01 02 * fanghi da processi di dissalazione

05 01 03 * morchie depositate sul fondo dei serbatoi

05 01 04 * fanghi acidi prodotti da processi di alchilazione

05 01 05 * perdite di olio

05 01 06 * fanghi oleosi prodotti dalla manutenzione di impianti e apparecchiature

05 01 07 * catrami acidi

05 01 08 * altri catrami

05 01 09 * fanghi prodotti dal trattamento in loco degli effluenti, contenenti sostanze pericolose

05 01 10 fanghi prodotti dal trattamento in loco degli effluenti, diversi da quelli di cui alla voce 05 01 09

05 01 11 * rifiuti prodotti dalla purificazione di carburanti tramite basi

05 01 12 * acidi contenenti oli

05 01 13 fanghi residui dell'acqua di alimentazione delle caldaie

05 01 14 rifiuti prodotti dalle torri di raffreddamento

05 01 15 * filtri di argilla esauriti

05 01 16 rifiuti contenenti zolfo prodotti dalla desolforazione del petrolio

05 01 17 bitumi

05 01 99 rifiuti non specificati altrimenti

05 06 rifiuti prodotti dal trattamento pirolitico del carbone

05 06 01 * catrami acidi

05 06 03 * altri catrami

05 06 04 rifiuti prodotti dalle torri di raffreddamento

05 06 99 rifiuti non specificati altrimenti

05 07 rifiuti prodotti dalla purificazione e dal trasporto di gas naturale

05 07 01 * rifiuti contenenti mercurio

05 07 02 rifiuti contenenti zolfo

05 07 99 rifiuti non specificati altrimenti

06 Rifiuti dei processi chimici inorganici

06 01 rifiuti della produzione, formulazione, fornitura ed uso di acidi

06 01 01 * acido solforico ed acido solforoso

06 01 02 * acido cloridrico

06 01 03 * acido fluoridrico

06 01 04 * acido fosforico e fosforoso

06 01 05 * acido nitrico e acido nitroso

06 01 06 * altri acidi

06 01 99 rifiuti non specificati altrimenti

06 02 rifiuti della produzione, formulazione, fornitura ed uso di basi

06 02 01 * idrossido di calcio

06 02 03 * idrossido di ammonio

06 02 04 * idrossido di sodio e di potassio

06 02 05 * altre basi

06 02 99 rifiuti non specificati altrimenti

06 03 rifiuti della produzione, formulazione, fornitura ed uso di sali, loro soluzioni e ossidi metallici

06 03 11 * sali e loro soluzioni, contenenti cianuri

06 03 13 * sali e loro soluzioni, contenenti metalli pesanti

06 03 14 sali e loro soluzioni, diversi da quelli di cui alle voci 06 03 11 e 06 03 13

06 03 15 * ossidi metallici contenenti metalli pesanti

06 03 16 ossidi metallici, diversi da quelli di cui alla voce 06 03 15

06 03 99 rifiuti non specificati altrimenti

06 04 rifiuti contenenti metalli, diversi da quelli di cui alla voce 06 03

06 04 03 * rifiuti contenenti arsenico

06 04 04 * rifiuti contenenti mercurio

06 04 05 * rifiuti contenenti altri metalli pesanti

06 04 99 rifiuti non specificati altrimenti

06 05 fanghi prodotti dal trattamento in loco degli effluenti

06 05 02 * fanghi prodotti dal trattamento in loco degli effluenti, contenenti sostanze pericolose

06 05 03 fanghi prodotti dal trattamento in loco degli effluenti, diversi da quelli di cui alla voce 06 05 02

06 06 rifiuti della produzione, formulazione, fornitura ed uso di prodotti chimici contenenti zolfo, dei processi chimici dello zolfo e dei processi di desolfurazione

06 06 02 * rifiuti contenenti solfuri pericolosi
06 06 03 rifiuti contenenti solfuri, diversi da quelli di cui alla voce 06 06 02
06 06 99 rifiuti non specificati altrimenti

06 07 rifiuti della produzione, formulazione, fornitura ed uso di prodotti alogenati e dei processi chimici degli alogenati

06 07 01 * rifiuti dei processi elettrolitici, contenenti amianto
06 07 02 * carbone attivato dalla produzione di cloro
06 07 03 * fanghi di solfati di bario, contenenti mercurio
06 07 04 * soluzioni ed acidi, ad es. acido di contatto
06 07 99 rifiuti non specificati altrimenti

06 08 rifiuti della produzione, formulazione, fornitura ed uso del silicio e dei suoi derivati

06 08 02 * rifiuti contenenti clorosilano pericoloso
06 08 99 rifiuti non specificati altrimenti

06 09 rifiuti della produzione, formulazione, fornitura ed uso di prodotti fosforosi e dei processi chimici del fosforo

06 09 02 scorie fosforose
06 09 03 * rifiuti prodotti da reazioni a base di calcio contenenti o contaminati da sostanze pericolose
06 09 04 rifiuti prodotti da reazioni a base di calcio, diversi da quelli di cui alla voce 06 09 03
06 09 99 rifiuti non specificati altrimenti

06 10 rifiuti della produzione, formulazione, fornitura ed uso di prodotti chimici contenenti azoto, dei processi chimici dell'azoto e della produzione di fertilizzanti

06 10 02 * rifiuti contenenti sostanze pericolose
06 10 99 rifiuti non specificati altrimenti

06 11 rifiuti della produzione di pigmenti inorganici ed opacificanti

06 11 01 rifiuti prodotti da reazioni a base di calcio nella produzione di diossido di titanio
06 11 99 rifiuti non specificati altrimenti

06 13 rifiuti di processi chimici inorganici non specificati altrimenti

06 13 01 * prodotti fitosanitari, agenti conservativi del legno ed altri biocidi inorganici
06 13 02 * carbone attivato esaurito (tranne 06 07 02)
06 13 03 nerofumo
06 13 04 * rifiuti della lavorazione dell'amianto
06 13 05 * fuliggine
06 13 99 rifiuti non specificati altrimenti

07 Rifiuti dei processi chimici organici

07 01 rifiuti della produzione, formulazione, fornitura ed uso di prodotti chimici organici di base

07 01 01 * soluzioni acquose di lavaggio ed acque madri
07 01 03 * solventi organici alogenati, soluzioni di lavaggio ed acque madri
07 01 04 * altri solventi organici, soluzioni di lavaggio ed acque madri
07 01 07 * fondi e residui di reazione, alogenati
07 01 08 * altri fondi e residui di reazione
07 01 09 * residui di filtrazione e assorbenti esauriti, alogenati
07 01 10 * altri residui di filtrazione e assorbenti esauriti
07 01 11 * fanghi prodotti dal trattamento in loco degli effluenti, contenenti sostanze pericolose
07 01 12 fanghi prodotti dal trattamento in loco degli effluenti, diversi da quelli di cui alla voce 07 01 11
07 01 99 rifiuti non specificati altrimenti

07 02 rifiuti della produzione, formulazione, fornitura ed uso (PFFU) di plastiche, gomme sintetiche e fibre artificiali

07 02 01 * soluzioni acquose di lavaggio ed acque madri
07 02 03 * solventi organici alogenati, soluzioni di lavaggio ed acque madri
07 02 04 * altri solventi organici, soluzioni di lavaggio ed acque madri
07 02 07 * fondi e residui di reazione, alogenati
07 02 08 * altri fondi e residui di reazione
07 02 09 * residui di filtrazione e assorbenti esauriti, alogenati
07 02 10 * altri residui di filtrazione e assorbenti esauriti
07 02 11 * fanghi prodotti dal trattamento in loco degli effluenti, contenenti sostanze pericolose
07 02 12 fanghi prodotti dal trattamento in loco degli effluenti, diversi da quelli di cui alla voce 07 02 11
07 02 13 rifiuti plastici
07 02 14 * rifiuti prodotti da additivi, contenenti sostanze pericolose
07 02 15 rifiuti prodotti da additivi, diversi da quelli di cui alla voce 07 02 14
07 02 16 * rifiuti contenenti silicone pericoloso
07 02 17 rifiuti contenenti silicone diversi da quelli di cui alla voce 07 02 16
07 02 99 rifiuti non specificati altrimenti

07 03 rifiuti della produzione, formulazione, fornitura ed uso di coloranti e pigmenti organici (tranne 06 11)

07 03 01 * soluzioni acquose di lavaggio ed acque madri
07 03 03 * solventi organici alogenati, soluzioni di lavaggio ed acque madri
07 03 04 * altri solventi organici, soluzioni di lavaggio ed acque madri
07 03 07 * fondi e residui di reazione alogenati
07 03 08 * altri fondi e residui di reazione
07 03 09 * residui di filtrazione e assorbenti esauriti alogenati
07 03 10 * altri residui di filtrazione e assorbenti esauriti
07 03 11 * fanghi prodotti dal trattamento in loco degli effluenti, contenenti sostanze pericolose
07 03 12 fanghi prodotti dal trattamento in loco degli effluenti, diversi da quelli di cui alla voce 07 03 11
07 03 99 rifiuti non specificati altrimenti

07 04 rifiuti della produzione, formulazione, fornitura ed uso di prodotti fitosanitari (tranne 02 01 08 e 02 01 09), agenti conservativi del legno (tranne 03 02) ed altri biocidi organici

07 04 01 * soluzioni acquose di lavaggio ed acque madri
07 04 03 * solventi organici alogenati, soluzioni di lavaggio ed acque madri
07 04 04 * altri solventi organici, soluzioni di lavaggio ed acque madri
07 04 07 * fondi e residui di reazione alogenati
07 04 08 * altri fondi e residui di reazione
07 04 09 * residui di filtrazione e assorbenti esauriti alogenati
07 04 10 * altri residui di filtrazione e assorbenti esauriti
07 04 11 * fanghi prodotti dal trattamento in loco degli effluenti, contenenti sostanze pericolose

07 04 12 fanghi prodotti dal trattamento in loco degli effluenti, diversi da quelli di cui alla voce 07 04 11
07 04 13 * rifiuti solidi contenenti sostanze pericolose
07 04 99 rifiuti non specificati altrimenti

07 05 rifiuti della produzione, formulazione, fornitura ed uso di prodotti farmaceutici
07 05 01 * soluzioni acquose di lavaggio ed acque madri
07 05 03 * solventi organici alogenati, soluzioni di lavaggio ed acque madri
07 05 04 * altri solventi organici, soluzioni di lavaggio ed acque madri
07 05 07 * fondi e residui di reazione, alogenati
07 05 08 * altri fondi e residui di reazione
07 05 09 * residui di filtrazione e assorbenti esauriti, alogenati
07 05 10 * altri residui di filtrazione e assorbenti esauriti
07 05 11 * fanghi prodotti dal trattamento in loco degli effluenti, contenenti sostanze pericolose
07 05 12 fanghi prodotti dal trattamento in loco degli effluenti, diversi da quelli di cui alla voce 07 05 11
07 05 13 * rifiuti solidi contenenti sostanze pericolose
07 05 14 rifiuti solidi, diversi da quelli di cui alla voce 07 05 13
07 05 99 rifiuti non specificati altrimenti

07 06 rifiuti della produzione, formulazione, fornitura ed uso di grassi, lubrificanti, saponi, detergenti, disinfettanti e cosmetici
07 06 01 * soluzioni acquose di lavaggio ed acque madri
07 06 03 * solventi organici alogenati, soluzioni di lavaggio ed acque madri
07 06 04 * altri solventi organici, soluzioni di lavaggio ed acque madri
07 06 07 * fondi e residui di reazione, alogenati
07 06 08 * altri fondi e residui di reazione
07 06 09 * residui di filtrazione e assorbenti esauriti, alogenati
07 06 10 * altri residui di filtrazione e assorbenti esauriti
07 06 11 * fanghi prodotti dal trattamento in loco degli effluenti, contenenti sostanze pericolose
07 06 12 fanghi prodotti dal trattamento in loco degli effluenti, diversi da quelli di cui alla voce 07 06 11
07 06 99 rifiuti non specificati altrimenti

07 07 rifiuti della produzione, formulazione, fornitura ed uso di prodotti della chimica fine e di prodotti chimici non specificati altrimenti
07 07 01 * soluzioni acquose di lavaggio ed acque madri
07 07 03 * solventi organici alogenati, soluzioni di lavaggio ed acque madri
07 07 04 * altri solventi organici, soluzioni di lavaggio ed acque madri
07 07 07 * fondi e residui di reazione, alogenati
07 07 08 * altri fondi e residui di reazione
07 07 09 * residui di filtrazione e assorbenti esauriti, alogenati
07 07 10 * altri residui di filtrazione e assorbenti esauriti
07 07 11 * fanghi prodotti dal trattamento in loco degli effluenti, contenenti sostanze pericolose
07 07 12 fanghi prodotti dal trattamento in loco degli effluenti, diversi da quelli di cui alla voce 07 07 11
07 07 99 rifiuti non specificati altrimenti

08 Rifiuti della produzione, formulazione, fornitura ed uso di rivestimenti (pitture, vernici e smalti vetrati), adesivi, sigillanti e inchiostri per stampa

08 01 rifiuti della produzione, formulazione, fornitura ed uso e della rimozione di pitture e vernici
08 01 11 * pitture e vernici di scarto, contenenti solventi organici o altre sostanze pericolose
08 01 12 pitture e vernici di scarto, diverse da quelle di cui alla voce 08 01 11
08 01 13 * fanghi prodotti da pitture e vernici, contenenti solventi organici o altre sostanze pericolose
08 01 14 fanghi prodotti da pitture e vernici, diversi da quelli di cui alla voce 08 01 13
08 01 15 * fanghi acquosi contenenti pitture e vernici, contenenti solventi organici o altre sostanze pericolose
08 01 16 fanghi acquosi contenenti pitture e vernici, diversi da quelli di cui alla voce 08 01 15
08 01 17 * fanghi prodotti dalla rimozione di pitture e vernici, contenenti solventi organici o altre sostanze pericolose
08 01 18 fanghi prodotti dalla rimozione di pitture e vernici, diversi da quelli di cui alla voce 08 01 17
08 01 19 * sospensioni acquose contenenti pitture e vernici, contenenti solventi organici o altre sostanze pericolose
08 01 20 sospensioni acquose contenenti pitture e vernici, diverse da quelle di cui alla voce 08 01 19
08 01 21 * residui di vernici o di sverniciatori
08 01 99 rifiuti non specificati altrimenti

08 02 rifiuti della produzione, formulazione, fornitura ed uso di altri rivestimenti (inclusi materiali ceramici)
08 02 01 polveri di scarto di rivestimenti
08 02 02 fanghi acquosi contenenti materiali ceramici
08 02 03 sospensioni acquose contenenti materiali ceramici
08 02 99 rifiuti non specificati altrimenti

08 03 rifiuti della produzione, formulazione, fornitura ed uso di inchiostri per stampa
08 03 07 fanghi acquosi contenenti inchiostro
08 03 08 rifiuti liquidi acquosi contenenti inchiostro
08 03 12 * scarti di inchiostro, contenenti sostanze pericolose
08 03 13 scarti di inchiostro, diversi da quelli di cui alla voce 08 03 12
08 03 14 * fanghi di inchiostro, contenenti sostanze pericolose
08 03 15 fanghi di inchiostro, diversi da quelli di cui alla voce 08 03 14
08 03 16 * residui di soluzioni chimiche per incisione
08 03 17 * toner per stampa esauriti, contenenti sostanze pericolose
08 03 18 toner per stampa esauriti, diversi da quelli di cui alla voce 08 03 17
08 03 19 * oli dispersi
08 03 99 rifiuti non specificati altrimenti

08 04 rifiuti della produzione, formulazione, fornitura ed uso di adesivi e sigillanti (inclusi i prodotti impermeabilizzanti)
08 04 09 * adesivi e sigillanti di scarto, contenenti solventi organici o altre sostanze pericolose
08 04 10 adesivi e sigillanti di scarto, diversi da quelli di cui alla voce 08 04 09
08 04 11 * fanghi di adesivi e sigillanti, contenenti solventi organici o altre sostanze pericolose
08 04 12 fanghi di adesivi e sigillanti, diversi da quelli di cui alla voce 08 04 11
08 04 13 * fanghi acquosi contenenti adesivi e sigillanti, contenenti solventi organici o altre sostanze pericolose
08 04 14 fanghi acquosi contenenti adesivi e sigillanti, diversi da quelli di cui alla voce 08 04 13
08 04 15 * rifiuti liquidi acquosi contenenti adesivi e sigillanti, contenenti solventi organici o altre sostanze pericolose
08 04 16 rifiuti liquidi acquosi contenenti adesivi e sigillanti, diversi da quelli di cui alla voce 08 04 15
08 04 17 * olio di resina
08 04 99 rifiuti non specificati altrimenti

08 05 rifiuti non specificati altrimenti alla voce 08

08 05 01 * isocianati di scarto

09 Rifiuti dell'industria fotografica**09 01 rifiuti dell'industria fotografica**

09 01 01 * soluzioni di sviluppo e attivanti a base acquosa

09 01 02 * soluzioni di sviluppo per lastre offset a base acquosa

09 01 03 * soluzioni di sviluppo a base di solventi

09 01 04 * soluzioni fissative

09 01 05* soluzioni di sbianca e soluzioni di sbianca-fissaggio

09 01 06 * rifiuti contenenti argento prodotti dal trattamento in loco di rifiuti fotografici

09 01 07 carta e pellicole per fotografia, contenenti argento o composti dell'argento

09 01 08 carta e pellicole per fotografia, non contenenti argento o composti dell'argento

09 01 10 macchine fotografiche monouso senza batterie

09 01 11 * macchine fotografiche monouso contenenti batterie incluse nelle voci 16 06 01, 16 06 02 o 16 06 03

09 01 12 macchine fotografiche monouso diverse da quelle di cui alla voce 09 01 11

09 01 13 * rifiuti liquidi acquosi prodotti dal recupero in loco dell'argento, diversi da quelli di cui alla voce 09 01 06

09 01 99 rifiuti non specificati altrimenti

10 Rifiuti prodotti da processi termici**10 01 rifiuti prodotti da centrali termiche ed altri impianti termici (tranne 19)**

10 01 01 ceneri pesanti, scorie e polveri di caldaia (tranne le polveri di caldaia di cui alla voce 10 01 04)

10 01 02 ceneri leggere di carbone

10 01 03 ceneri leggere di torba e di legno non trattato

10 01 04 * ceneri leggere di olio combustibile e polveri di caldaia

10 01 05 rifiuti solidi prodotti da reazioni a base di calcio nei processi di desolfurazione dei fumi

10 01 07 rifiuti fangosi prodotti da reazioni a base di calcio nei processi di desolfurazione dei fumi

10 01 09 * acido solforico

10 01 13 * ceneri leggere prodotte da idrocarburi emulsionati usati come carburante

10 01 14 * ceneri pesanti, scorie e polveri di caldaia prodotte dal coincenerimento, contenenti sostanze pericolose

10 01 15 ceneri pesanti, scorie e polveri di caldaia prodotte dal coincenerimento, diverse da quelli di cui alla voce 10 01 14

10 01 16 * ceneri leggere prodotte dal coincenerimento, contenenti sostanze pericolose

10 01 17 ceneri leggere prodotte dal coincenerimento, diverse da quelle di cui alla voce 10 01 16

10 01 18 * rifiuti prodotti dalla depurazione dei fumi, contenenti sostanze pericolose

10 01 19 rifiuti prodotti dalla depurazione dei fumi, diversi da quelli di cui alle voci 10 01 05, 10 01 07 e 10 01 18

10 01 20 * fanghi prodotti dal trattamento in loco degli effluenti, contenenti sostanze pericolose

10 01 21 fanghi prodotti dal trattamento in loco degli effluenti, diversi da quelli di cui alla voce 10 01 20

10 01 22 * fanghi acquosi da operazioni di pulizia caldaie, contenenti sostanze pericolose

10 01 23 fanghi acquosi da operazioni di pulizia caldaie, diversi da quelli di cui alla voce 10 01 22

10 01 24 sabbie dei reattori a letto fluidizzato

10 01 25 rifiuti dell'immagazzinamento e della preparazione del combustibile delle centrali termoelettriche a carbone

10 01 26 rifiuti prodotti dal trattamento delle acque di raffreddamento

10 01 99 rifiuti non specificati altrimenti

10 02 rifiuti dell'industria del ferro e dell'acciaio

10 02 01 rifiuti del trattamento delle scorie

10 02 02 scorie non trattate

10 02 07 * rifiuti solidi prodotti dal trattamento dei fumi, contenenti sostanze pericolose

10 02 08 rifiuti prodotti dal trattamento dei fumi, diversi da quelli di cui alla voce 10 02 07

10 02 10 scaglie di laminazione

10 02 11 * rifiuti prodotti dal trattamento delle acque di raffreddamento, contenenti oli

10 02 12 rifiuti prodotti dal trattamento delle acque di raffreddamento, diversi da quelli di cui alla voce 10 02 11

10 02 13 * fanghi e residui di filtrazione prodotti dal trattamento dei fumi, contenenti sostanze pericolose

10 02 14 fanghi e residui di filtrazione prodotti dal trattamento dei fumi, diversi da quelli di cui alla voce 10 02 13

10 02 15 altri fanghi e residui di filtrazione

10 02 99 rifiuti non specificati altrimenti

10 03 rifiuti della metallurgia termica dell'alluminio

10 03 02 frammenti di anodi

10 03 04 * scorie della produzione primaria

10 03 05 rifiuti di allumina

10 03 08 * scorie saline della produzione secondaria

10 03 09 * scorie nere della produzione secondaria

10 03 15 * schiumature infiammabili o che rilasciano, al contatto con l'acqua, gas infiammabili in quantità pericolose

10 03 16 schiumature diverse da quelle di cui alla voce 10 03 15

10 03 17 * rifiuti contenenti catrame della produzione degli anodi

10 03 18 rifiuti contenenti carbone della produzione degli anodi, diversi da quelli di cui alla voce 10 03 17

10 03 19 * polveri dei gas di combustione, contenenti sostanze pericolose

10 03 20 polveri dei gas di combustione, diverse da quelle di cui alla voce 10 03 19

10 03 21 * altre polveri e particolati (comprese quelle prodotte da mulini a palle), contenenti sostanze pericolose

10 03 22 altre polveri e particolati (comprese quelle prodotte da mulini a palle), diverse da quelle di cui alla voce 10 03 21

10 03 23 * rifiuti solidi prodotti dal trattamento dei fumi, contenenti sostanze pericolose

10 03 24 rifiuti prodotti dal trattamento dei fumi, diversi da quelli di cui alla voce 10 03 23

10 03 25 * fanghi e residui di filtrazione prodotti dal trattamento dei fumi, contenenti sostanze pericolose

10 03 26 fanghi e residui di filtrazione prodotti dal trattamento dei fumi, diversi da quelli di cui alla voce 10 03 25

10 03 27 * rifiuti prodotti dal trattamento delle acque di raffreddamento, contenenti oli

10 03 28 rifiuti prodotti dal trattamento delle acque di raffreddamento, diversi da quelli di cui alla voce 10 03 27

10 03 29 * rifiuti prodotti dal trattamento di scorie saline e scorie nere, contenenti sostanze pericolose

10 03 30 rifiuti prodotti dal trattamento di scorie saline e scorie nere, diversi da quelli di cui alla voce 10 03 29

10 03 99 rifiuti non specificati altrimenti

10 04 rifiuti della metallurgia termica del piombo

10 04 01 * scorie della produzione primaria e secondaria

10 04 02 * impurità e schiumature della produzione primaria e secondaria

10 04 03 * arsenato di calcio

10 04 04 * polveri dei gas di combustione

10 04 05 * altre polveri e particolato

10 04 06 * rifiuti solidi prodotti dal trattamento dei fumi

10 04 07 * fanghi e residui di filtrazione prodotti dal trattamento dei fumi
10 04 09 * rifiuti prodotti dal trattamento delle acque di raffreddamento, contenenti oli
10 04 10 rifiuti prodotti dal trattamento delle acque di raffreddamento, diversi da quelli di cui alla voce 10 04 09
10 04 99 rifiuti non specificati altrimenti

10 05 rifiuti della metallurgia termica dello zinco
10 05 01 scorie della produzione primaria e secondaria
10 05 03 * polveri dei gas di combustione
10 05 04 altre polveri e particolato
10 05 05 * rifiuti solidi prodotti dal trattamento dei fumi
10 05 06 * fanghi e residui di filtrazione prodotti dal trattamento dei fumi
10 05 08 * rifiuti prodotti dal trattamento delle acque di raffreddamento, contenenti oli
10 05 09 rifiuti prodotti dal trattamento delle acque di raffreddamento, diversi da quelli di cui alla voce 10 05 08
10 05 10 * scorie e schiumature infiammabili o che rilasciano, al contatto con l'acqua, gas infiammabili in quantità pericolose
10 05 11 scorie e schiumature diverse da quelle di cui alla voce 10 05 10
10 05 99 rifiuti non specificati altrimenti

10 06 rifiuti della metallurgia termica del rame
10 06 01 scorie della produzione primaria e secondaria
10 06 02 impurità e schiumature della produzione primaria e secondaria
10 06 03 * polveri dei gas di combustione
10 06 04 altre polveri e particolato
10 06 06 * rifiuti solidi prodotti dal trattamento dei fumi
10 06 07 * fanghi e residui di filtrazione prodotti dal trattamento dei fumi
10 06 09 * rifiuti prodotti dal trattamento delle acque di raffreddamento, contenenti oli
10 06 10 rifiuti prodotti dal trattamento delle acque di raffreddamento, diversi da quelli di cui alla voce 10 06 09
10 06 99 rifiuti non specificati altrimenti

10 07 rifiuti della metallurgia termica di argento, oro e platino
10 07 01 scorie della produzione primaria e secondaria
10 07 02 impurità e schiumature della produzione primaria e secondaria
10 07 03 rifiuti solidi prodotti dal trattamento dei fumi
10 07 04 altre polveri e particolato
10 07 05 fanghi e residui di filtrazione prodotti dal trattamento dei fumi
10 07 07 * rifiuti prodotti dal trattamento delle acque di raffreddamento, contenenti oli
10 07 08 rifiuti prodotti dal trattamento delle acque di raffreddamento, diversi da quelli di cui alla voce 10 07 07
10 07 99 rifiuti non specificati altrimenti

10 08 rifiuti della metallurgia termica di altri minerali non ferrosi
10 08 04 polveri e particolato
10 08 08 * scorie salate della produzione primaria e secondaria
10 08 09 altre scorie
10 08 10 * impurità e schiumature infiammabili o che rilasciano, al contatto con l'acqua, gas infiammabili in quantità pericolose
10 08 11 impurità e schiumature diverse da quelle di cui alla voce 10 08 10
10 08 12 * rifiuti contenenti catrame derivante dalla produzione degli anodi
10 08 13 rifiuti contenenti carbone della produzione degli anodi, diversi da quelli di cui alla voce 10 08 12
10 08 14 frammenti di anodi
10 08 15 * polveri dei gas di combustione, contenenti sostanze pericolose
10 08 16 polveri dei gas di combustione, diverse da quelle di cui alla voce 10 08 15
10 08 17 * fanghi e residui di filtrazione prodotti dal trattamento dei fumi, contenenti sostanze pericolose
10 08 18 fanghi e residui di filtrazione prodotti dal trattamento dei fumi, diversi da quelli di cui alla voce 10 08 17
10 08 19 * rifiuti prodotti dal trattamento delle acque di raffreddamento, contenenti oli
10 08 20 rifiuti prodotti dal trattamento delle acque di raffreddamento, diversi da quelli di cui alla voce 10 08 19
10 08 99 rifiuti non specificati altrimenti

10 09 rifiuti della fusione di materiali ferrosi
10 09 03 scorie di fusione
10 09 05 * forme e anime da fonderia non utilizzate, contenenti sostanze pericolose
10 09 06 forme e anime da fonderia non utilizzate, diverse da quelle di cui alla voce 10 09 05
10 09 07 * forme e anime da fonderia utilizzate, contenenti sostanze pericolose
10 09 08 forme e anime da fonderia utilizzate, diverse da quelle di cui alla voce 10 09 07
10 09 09 * polveri dei gas di combustione contenenti sostanze pericolose
10 09 10 polveri dei gas di combustione diverse da quelle di cui alla voce 10 09 09
10 09 11 * altri particolati contenenti sostanze pericolose
10 09 12 altri particolati diversi da quelli di cui alla voce 10 09 11
10 09 13 * leganti per rifiuti contenenti sostanze pericolose
10 09 14 leganti per rifiuti diversi da quelli di cui alla voce 10 09 13
10 09 15 * scarti di prodotti rilevatori di crepe, contenenti sostanze pericolose
10 09 16 scarti di prodotti rilevatori di crepe, diversi da quelli di cui alla voce 10 09 15
10 09 99 rifiuti non specificati altrimenti

10 10 rifiuti della fusione di materiali non ferrosi
10 10 03 scorie di fusione
10 10 05 * forme e anime da fonderia non utilizzate, contenenti sostanze pericolose
10 10 06 forme e anime da fonderia non utilizzate, diverse da quelle di cui alla voce 10 10 05
10 10 07 * forme e anime da fonderia utilizzate, contenenti sostanze pericolose
10 10 08 forme e anime da fonderia utilizzate, diverse da quelle di cui alla voce 10 10 07
10 10 09 * polveri dei gas di combustione, contenenti sostanze pericolose
10 10 10 polveri dei gas di combustione, diverse da quelle di cui alla voce 10 10 09
10 10 11 * altri particolati contenenti sostanze pericolose
10 10 12 altri particolati diversi da quelli di cui alla voce 10 10 11
10 10 13 * leganti per rifiuti contenenti sostanze pericolose
10 10 14 leganti per rifiuti diversi da quelli di cui alla voce 10 10 13
10 10 15 * scarti di prodotti rilevatori di crepe, contenenti sostanze pericolose
10 10 16 scarti di prodotti rilevatori di crepe, diversi da quelli di cui alla voce 10 10 15
10 10 99 rifiuti non specificati altrimenti

10 11 rifiuti della fabbricazione del vetro e di prodotti di vetro
10 11 03 scarti di materiali in fibra a base di vetro
10 11 05 polveri e particolato

10 11 09 * scarti di mescole non sottoposte a trattamento termico, contenenti sostanze pericolose
 10 11 10 scarti di mescole non sottoposte a trattamento termico, diverse da quelle di cui alla voce 10 11 09
 10 11 11 * rifiuti di vetro in forma di particolato e polveri di vetro contenenti metalli pesanti (provenienti ad es. da tubi a raggi catodici)
 10 11 12 rifiuti di vetro diversi da quelli di cui alla voce 10 11 11
 10 11 13 * lucidature di vetro e fanghi di macinazione, contenenti sostanze pericolose
 10 11 14 lucidature di vetro e fanghi di macinazione, diversi da quelli di cui alla voce 10 11 13
 10 11 15 * rifiuti solidi prodotti dal trattamento dei fumi, contenenti sostanze pericolose
 10 11 16 rifiuti prodotti dal trattamento dei fumi, diversi da quelli di cui alla voce 10 11 15
 10 11 17 * fanghi e residui di filtrazione prodotti dal trattamento dei fumi, contenenti sostanze pericolose
 10 11 18 fanghi e residui di filtrazione prodotti dal trattamento dei fumi, diversi da quelli di cui alla voce 10 11 17
 10 11 19 * rifiuti solidi prodotti dal trattamento in loco degli effluenti, contenenti sostanze pericolose
 10 11 20 rifiuti solidi prodotti dal trattamento in loco degli effluenti, diversi da quelli di cui alla voce 10 11 19
 10 11 99 rifiuti non specificati altrimenti
10 12 rifiuti della fabbricazione di prodotti di ceramica, mattoni, mattonelle e materiali da costruzione
 10 12 01 scarti di mescole non sottoposte a trattamento termico
 10 12 03 polveri e particolato
 10 12 05 fanghi e residui di filtrazione prodotti dal trattamento dei fumi
 10 12 06 stampi di scarto
 10 12 08 scarti di ceramica, mattoni, mattonelle e materiali da costruzione (sottoposti a trattamento termico)
 10 12 09 * rifiuti solidi prodotti dal trattamento dei fumi, contenenti sostanze pericolose
 10 12 10 rifiuti solidi prodotti dal trattamento dei fumi, diversi da quelli di cui alla voce 10 12 09
 10 12 11 * rifiuti delle operazioni di smaltatura, contenenti metalli pesanti
 10 12 12 rifiuti delle operazioni di smaltatura diversi da quelli di cui alla voce 10 12 11
 10 12 13 fanghi prodotti dal trattamento in loco degli effluenti
 10 12 99 rifiuti non specificati altrimenti
10 13 rifiuti della fabbricazione di cemento, calce e gesso e manufatti di tali materiali
 10 13 01 scarti di mescole non sottoposte a trattamento termico
 10 13 04 rifiuti di calcinazione e di idratazione della calce
 10 13 06 polveri e particolato (eccetto quelli delle voci 10 13 12 e 10 13 13)
 10 13 07 fanghi e residui di filtrazione prodotti dal trattamento dei fumi
 10 13 09 * rifiuti della fabbricazione di amianto cemento, contenenti amianto
 10 13 10 rifiuti della fabbricazione di amianto cemento, diversi da quelli di cui alla voce 10 13 09
 10 13 11 rifiuti della produzione di materiali compositi a base di cemento, diversi da quelli di cui alle voci 10 13 09 e 10 13 10
 10 13 12 * rifiuti solidi prodotti dal trattamento dei fumi, contenenti sostanze pericolose
 10 13 13 rifiuti solidi prodotti dal trattamento dei fumi, diversi da quelli di cui alla voce 10 13 12
 10 13 14 rifiuti e fanghi di cemento
 10 13 99 rifiuti non specificati altrimenti
10 14 rifiuti prodotti dai forni crematori
 10 14 01 * rifiuti prodotti dalla depurazione dei fumi, contenenti mercurio
11 Rifiuti prodotti dal trattamento chimico superficiale e dal rivestimento di metalli ed altri materiali; idrometallurgia non ferrosa
11 01 rifiuti prodotti dal trattamento e ricopertura di metalli (ad esempio, processi galvanici, zincatura, decapaggio, pulitura elettrolitica, fosfatazione, sgrassaggio con alcali, anodizzazione)
 11 01 05 * acidi di decapaggio
 11 01 06 * acidi non specificati altrimenti
 11 01 07 * basi di decapaggio
 11 01 08 * fanghi di fosfatazione
 11 01 09 * fanghi e residui di filtrazione, contenenti sostanze pericolose
 11 01 10 fanghi e residui di filtrazione, diversi da quelli di cui alla voce 11 01 09
 11 01 11 * soluzioni acquose di lavaggio, contenenti sostanze pericolose
 11 01 12 soluzioni acquose di lavaggio, diverse da quelle di cui alla voce 11 01 11
 11 01 13 * rifiuti di sgrassaggio contenenti sostanze pericolose
 11 01 14 rifiuti di sgrassaggio diversi da quelli di cui alla voce 11 01 13
 11 01 15 * eluati e fanghi di sistemi a membrana e sistemi a scambio ionico, contenenti sostanze pericolose
 11 01 16 * resine a scambio ionico saturate o esaurite
 11 01 98 * altri rifiuti contenenti sostanze pericolose
 11 01 99 rifiuti non specificati altrimenti
11 02 rifiuti prodotti dalla lavorazione idrometallurgica di metalli non ferrosi
 11 02 02 * rifiuti della lavorazione idrometallurgica dello zinco (compresi jarosite, goethite)
 11 02 03 rifiuti della produzione di anodi per processi elettrolitici acquosi
 11 02 05 * rifiuti della lavorazione idrometallurgica del rame, contenenti sostanze pericolose
 11 02 06 rifiuti della lavorazione idrometallurgica del rame, diversi da quelli della voce 11 02 05
 11 02 07 * altri rifiuti contenenti sostanze pericolose
 11 02 99 rifiuti non specificati altrimenti
11 03 rifiuti solidi e fanghi prodotti da processi di rinvenimento
 11 03 01 * rifiuti contenenti cianuro
 11 03 02 * altri rifiuti
11 05 rifiuti prodotti da processi di galvanizzazione a caldo
 11 05 01 zinco solido
 11 05 02 ceneri di zinco
 11 05 03 * rifiuti solidi prodotti dal trattamento dei fumi
 11 05 04 * fondente esaurito
 11 05 99 rifiuti non specificati altrimenti
12 Rifiuti prodotti dalla lavorazione e dal trattamento fisico e meccanico superficiale di metalli e plastica
12 01 rifiuti prodotti dalla lavorazione e dal trattamento fisico e meccanico superficiale di metalli e plastiche
 12 01 01 limatura e trucioli di materiali ferrosi
 12 01 02 polveri e particolato di materiali ferrosi
 12 01 03 limatura e trucioli di materiali non ferrosi
 12 01 04 polveri e particolato di materiali non ferrosi
 12 01 05 limatura e trucioli di materiali plastici **(5)208**
 12 01 06 * oli minerali per macchinari, contenenti alogeni (eccetto emulsioni e soluzioni)
 12 01 07 * oli minerali per macchinari, non contenenti alogeni (eccetto emulsioni e soluzioni)
 12 01 08 * emulsioni e soluzioni per macchinari, contenenti alogeni

12 01 09 * emulsioni e soluzioni per macchinari, non contenenti alogeni
12 01 10 * oli sintetici per macchinari
12 01 12 * cere e grassi esauriti
12 01 13 rifiuti di saldatura
12 01 14 * fanghi di lavorazione, contenenti sostanze pericolose
12 01 15 fanghi di lavorazione, diversi da quelli di cui alla voce 12 01 14
12 01 16 * materiale abrasivo di scarto, contenente sostanze pericolose
12 01 17 materiale abrasivo di scarto, diverso da quello di cui alla voce 12 01 16
12 01 18 * fanghi metallici (fanghi di rettifica, affilatura e lappatura) contenenti olio
12 01 19 * oli per macchinari, facilmente biodegradabili
12 01 20 * corpi d'utensile e materiali di rettifica esauriti, contenenti sostanze pericolose
12 01 21 corpi d'utensile e materiali di rettifica esauriti, diversi da quelli di cui alla voce 12 01 20
12 01 99 rifiuti non specificati altrimenti

12 03 rifiuti prodotti da processi di sgrassatura ad acqua e vapore (tranne 11)

12 03 01 * soluzioni acquose di lavaggio
12 03 02 * rifiuti prodotti da processi di sgrassatura a vapore

13 Oli esauriti e residui di combustibili liquidi (tranne oli commestibili ed oli di cui ai capitoli 05, 12 e 19)

13 01 scarti di oli per circuiti idraulici

13 01 01 * oli per circuiti idraulici contenenti Pcb (1)
13 01 04 * emulsioni clorurate
13 01 05 * emulsioni non clorurate
13 01 09 * oli minerali per circuiti idraulici, clorurati
13 01 10 * oli minerali per circuiti idraulici, non clorurati
13 01 11 * oli sintetici per circuiti idraulici
13 01 12 * oli per circuiti idraulici, facilmente biodegradabili
13 01 13 * altri oli per circuiti idraulici

(1) La definizione di Pcb adottata nel presente elenco di rifiuti è quella contenuta nella direttiva 96/59/Ce.

13 02 scarti di olio motore, olio per ingranaggi e oli lubrificanti

13 02 04 * scarti di olio minerale per motori, ingranaggi e lubrificazione, clorurati
13 02 05 * scarti di olio minerale per motori, ingranaggi e lubrificazione, non clorurati
13 02 06 * scarti di olio sintetico per motori, ingranaggi e lubrificazione
13 02 07 * olio per motori, ingranaggi e lubrificazione, facilmente biodegradabile
13 02 08 * altri oli per motori, ingranaggi e lubrificazione

13 03 oli isolanti e termoconduttori di scarto

13 03 01 * oli isolanti e termoconduttori, contenenti Pcb
13 03 06 * oli minerali isolanti e termoconduttori clorurati, diversi da quelli di cui alla voce 13 03 01
13 03 07 * oli minerali isolanti e termoconduttori non clorurati
13 03 08 * oli sintetici isolanti e termoconduttori
13 03 09 * oli isolanti e termoconduttori, facilmente biodegradabili
13 03 10 * altri oli isolanti e termoconduttori

13 04 oli di sentina

13 04 01 * oli di sentina della navigazione interna
13 04 02 * oli di sentina delle fognature dei moli
13 04 03 * altri oli di sentina della navigazione

13 05 prodotti di separazione olio/acqua

13 05 01 * rifiuti solidi delle camere a sabbia e di prodotti di separazione olio/acqua
13 05 02 * fanghi di prodotti di separazione olio/acqua
13 05 03 * fanghi da collettori
13 05 06 * oli prodotti dalla separazione olio/acqua
13 05 07 * acque oleose prodotte dalla separazione olio/acqua
13 05 08 * miscugli di rifiuti delle camere a sabbia e dei prodotti di separazione olio/acqua

13 07 rifiuti di carburanti liquidi

13 07 01 * olio combustibile e carburante diesel
13 07 02 * petrolio
13 07 03 * altri carburanti (comprese le miscele)

13 08 rifiuti di oli non specificati altrimenti

13 08 01 * fanghi ed emulsioni prodotti dai processi di dissalazione
13 08 02 * altre emulsioni
13 08 99 * rifiuti non specificati altrimenti

14 Solventi organici, refrigeranti e propellenti di scarto (tranne 07 e 08)

14 06 solventi organici, refrigeranti e propellenti di schiuma/aerosol di scarto

14 06 01 * clorofluorocarburi, HCFC, HFC
14 06 02 * altri solventi e miscele di solventi, alogenati
14 06 03 * altri solventi e miscele di solventi
14 06 04 * fanghi o rifiuti solidi, contenenti solventi alogenati
14 06 05 * fanghi o rifiuti solidi, contenenti altri solventi

15 Rifiuti di imballaggio, assorbenti, stracci, materiali filtranti e indumenti protettivi (non specificati altrimenti)

15 01 imballaggi (compresi i rifiuti urbani di imballaggio oggetto di raccolta differenziata)

15 01 01 imballaggi in carta e cartone
15 01 02 imballaggi in plastica
15 01 03 imballaggi in legno
15 01 04 imballaggi metallici
15 01 05 imballaggi in materiali compositi
15 01 06 imballaggi in materiali misti
15 01 07 imballaggi in vetro
15 01 09 imballaggi in materia tessile
15 01 10 * imballaggi contenenti residui di sostanze pericolose o contaminati da tali sostanze
15 01 11 * imballaggi metallici contenenti matrici solide porose pericolose (ad esempio amianto), compresi i contenitori a pressione vuoti

15 02 assorbenti, materiali filtranti, stracci e indumenti protettivi

15 02 02 * assorbenti, materiali filtranti (inclusi filtri dell'olio non specificati altrimenti), stracci e indumenti protettivi, contaminati da sostanze pericolose

15 02 03 assorbenti, materiali filtranti, stracci e indumenti protettivi, diversi da quelli di cui alla voce 15 02 02

16 Rifiuti non specificati altrimenti nell'elenco

16 01 veicoli fuori uso appartenenti a diversi modi di trasporto (comprese le macchine mobili non stradali) e rifiuti prodotti dallo smantellamento di veicoli fuori uso e dalla manutenzione di veicoli (tranne 13, 14, 16 06 e 16 08)

16 01 03 pneumatici fuori uso

16 01 04 * veicoli fuori uso

16 01 06 veicoli fuori uso, non contenenti liquidi né altre componenti pericolose

16 01 07 * filtri dell'olio

16 01 08 * componenti contenenti mercurio

16 01 09 * componenti contenenti Pcb

16 01 10 * componenti esplosivi (ad esempio "air bag")

16 01 11 * pastiglie per freni, contenenti amianto

16 01 12 pastiglie per freni, diverse da quelle di cui alla voce 16 01 11

16 01 13 * liquidi per freni

16 01 14 * liquidi antigelo contenenti sostanze pericolose

16 01 15 liquidi antigelo diversi da quelli di cui alla voce 16 01 14

16 01 16 serbatoi per gas liquido

16 01 17 metalli ferrosi

16 01 18 metalli non ferrosi

16 01 19 plastica

16 01 20 vetro

16 01 21 * componenti pericolosi diversi da quelli di cui alle voci da 16 01 07 a 16 01 11, 16 01 13 e 16 01 14

16 01 22 componenti non specificati altrimenti

16 01 99 rifiuti non specificati altrimenti

16 02 scarti provenienti da apparecchiature elettriche ed elettroniche

16 02 09 * trasformatori e condensatori contenenti Pcb

16 02 10 * apparecchiature fuori uso contenenti Pcb o da essi contaminate, diverse da quelle di cui alla voce 16 02 09

16 02 11 * apparecchiature fuori uso, contenenti clorofluorocarburi, HCFC, HFC

16 02 12 * apparecchiature fuori uso, contenenti amianto in fibre libere

16 02 13 * apparecchiature fuori uso, contenenti componenti pericolosi (2) diversi da quelli di cui alle voci 16 02 09 e 16 02 12

16 02 14 apparecchiature fuori uso, diverse da quelle di cui alle voci da 16 02 09 a 16 02 13

16 02 15 * componenti pericolosi rimossi da apparecchiature fuori uso

16 02 16 componenti rimossi da apparecchiature fuori uso, diversi da quelli di cui alla voce 16 02 15

(2) Possono rientrare fra i componenti pericolosi di apparecchiature elettriche ed elettroniche gli accumulatori e le batterie di cui alle voci 16 06 contrassegnati come pericolosi, i commutatori a mercurio, i vetri di tubi a raggi catodici ed altri vetri radioattivi, ecc.

16 03 prodotti fuori specifica e prodotti inutilizzati

16 03 03 * rifiuti inorganici, contenenti sostanze pericolose

16 03 04 rifiuti inorganici, diversi da quelli di cui alla voce 16 03 03

16 03 05 * rifiuti organici, contenenti sostanze pericolose

16 03 06 rifiuti organici, diversi da quelli di cui alla voce 16 03 05

16 04 esplosivi di scarto

16 04 01 * munizioni di scarto

16 04 02 * fuochi artificiali di scarto

16 04 03 * altri esplosivi di scarto

16 05 gas in contenitori a pressione e prodotti chimici di scarto

16 05 04 * gas in contenitori a pressione (compresi gli halon), contenenti sostanze pericolose

16 05 05 gas in contenitori a pressione, diversi da quelli di cui alla voce 16 05 04

16 05 06 * sostanze chimiche di laboratorio contenenti o costituite da sostanze pericolose, comprese le miscele di sostanze chimiche di laboratorio

16 05 07 * sostanze chimiche inorganiche di scarto contenenti o costituite da sostanze pericolose

16 05 08 * sostanze chimiche organiche di scarto contenenti o costituite da sostanze pericolose

16 05 09 sostanze chimiche di scarto diverse da quelle di cui alle voci 16 05 06, 16 05 07 e 16 05 08

16 06 batterie ed accumulatori

16 06 01 * batterie al piombo

16 06 02 * batterie al nichel-cadmio

16 06 03 * batterie contenenti mercurio

16 06 04 batterie alcaline (tranne 16 06 03)

16 06 05 altre batterie ed accumulatori

16 06 06 * elettroliti di batterie ed accumulatori, oggetto di raccolta differenziata

16 07 rifiuti della pulizia di serbatoi per trasporto e stoccaggio e di fusti (tranne 05 e 13)

16 07 08 * rifiuti contenenti olio

16 07 09 * rifiuti contenenti altre sostanze pericolose

16 07 99 rifiuti non specificati altrimenti

16 08 catalizzatori esauriti

16 08 01 catalizzatori esauriti contenenti oro, argento, renio, rodio, palladio, iridio o platino (tranne 16 08 07)

16 08 02 * catalizzatori esauriti contenenti metalli di transizione (3) pericolosi o composti di metalli di transizione pericolosi

16 08 03 catalizzatori esauriti contenenti metalli di transizione o composti di metalli di transizione, non specificati altrimenti

16 08 04 catalizzatori esauriti da cracking catalitico fluido (tranne 16 08 07)

16 08 05 * catalizzatori esauriti contenenti acido fosforico

16 08 06 * liquidi esauriti usati come catalizzatori

16 08 07 * catalizzatori esauriti contaminati da sostanze pericolose

(3) Ai fini della presente voce sono considerati metalli di transizione: scandio, vanadio, manganese, cobalto, rame, ittrio, niobio, afnio, tungsteno, titanio, cromo, ferro, nichel, zinco, zirconio, molibdeno, tantalio. Tali metalli o i loro composti sono considerati pericolosi se classificati come sostanze pericolose. La classificazione delle sostanze pericolose determina quali metalli di transizione e quali composti di metalli di transizione sono da considerare pericolosi.

16 09 sostanze ossidanti

16 09 01 * permanganati, ad esempio permanganato di potassio

16 09 02 * cromati, ad esempio cromato di potassio, dicromato di potassio o di sodio
 16 09 03 * perossidi, ad esempio perossido d'idrogeno
 16 09 04 * sostanze ossidanti non specificate altrimenti
16 10 rifiuti liquidi acquosi destinati ad essere trattati fuori sito
 16 10 01 * soluzioni acquose di scarto, contenenti sostanze pericolose
 16 10 02 soluzioni acquose di scarto, diverse da quelle di cui alla voce 16 10 01
 16 10 03 * concentrati acquosi, contenenti sostanze pericolose
 16 10 04 concentrati acquosi, diversi da quelli di cui alla voce 16 10 03
16 11 scarti di rivestimenti e materiali refrattari
 16 11 01 * rivestimenti e materiali refrattari a base di carbone provenienti dalle lavorazioni metallurgiche, contenenti sostanze pericolose
 16 11 02 rivestimenti e materiali refrattari a base di carbone provenienti dalle lavorazioni metallurgiche, diversi da quelli di cui alla voce 16 11 01
 16 11 03 * altri rivestimenti e materiali refrattari provenienti dalle lavorazioni metallurgiche, contenenti sostanze pericolose
 16 11 04 altri rivestimenti e materiali refrattari provenienti dalle lavorazioni metallurgiche, diversi da quelli di cui alla voce 16 11 03
 16 11 05 * rivestimenti e materiali refrattari provenienti da lavorazioni non metallurgiche, contenenti sostanze pericolose
 16 11 06 rivestimenti e materiali refrattari provenienti da lavorazioni non metallurgiche, diversi da quelli di cui alla voce 16 11 05
17 Rifiuti delle operazioni di costruzione e demolizione (compreso il terreno proveniente da siti contaminati)
17 01 cemento, mattoni, mattonelle e ceramiche
 17 01 01 cemento
 17 01 02 mattoni
 17 01 03 mattonelle e ceramiche
 17 01 06 * miscugli o scorie di cemento, mattoni, mattonelle e ceramiche, contenenti sostanze pericolose
 17 01 07 miscugli o scorie di cemento, mattoni, mattonelle e ceramiche, diverse da quelle di cui alla voce 17 01 06
17 02 legno, vetro e plastica
 17 02 01 legno
 17 02 02 vetro
 17 02 03 plastica
 17 02 04 * vetro, plastica e legno contenenti sostanze pericolose o da esse contaminati
17 03 miscele bituminose, catrame di carbone e prodotti contenenti catrame
 17 03 01 * miscele bituminose contenenti catrame di carbone
 17 03 02 miscele bituminose diverse da quelle di cui alla voce 17 03 01
 17 03 03 * catrame di carbone e prodotti contenenti catrame
17 04 metalli (incluse le loro leghe)
 17 04 01 rame, bronzo, ottone
 17 04 02 alluminio
 17 04 03 piombo
 17 04 04 zinco
 17 04 05 ferro e acciaio
 17 04 06 stagno
 17 04 07 metalli misti
 17 04 09 * rifiuti metallici contaminati da sostanze pericolose
 17 04 10 * cavi, impregnati di olio, di catrame di carbone o di altre sostanze pericolose
 17 04 11 cavi, diversi da quelli di cui alla voce 17 04 10
17 05 terra (compreso il terreno proveniente da siti contaminati), rocce e fanghi di dragaggio
 17 05 03 * terra e rocce, contenenti sostanze pericolose
 17 05 04 terra e rocce, diverse da quelle di cui alla voce 17 05 03
 17 05 05 * fanghi di dragaggio, contenente sostanze pericolose
 17 05 06 fanghi di dragaggio, diversa da quella di cui alla voce 17 05 05
 17 05 07 * pietrisco per massicciate ferroviarie, contenente sostanze pericolose
 17 05 08 pietrisco per massicciate ferroviarie, diverso da quello di cui alla voce 17 05 07
17 06 materiali isolanti e materiali da costruzione contenenti amianto
 17 06 01 * materiali isolanti contenenti amianto
 17 06 03 * altri materiali isolanti contenenti o costituiti da sostanze pericolose
 17 06 04 materiali isolanti diversi da quelli di cui alle voci 17 06 01 e 17 06 03
 17 06 05 * materiali da costruzione contenenti amianto*(i)*

(i) Per quanto riguarda il deposito dei rifiuti in discarica, la classificazione di tale rifiuto come "pericoloso" è posticipata fino all'adozione delle norme regolamentari di recepimento della direttiva 99/31/Ce sulle discariche, e comunque non oltre il 16 luglio 2002.

17 08 materiali da costruzione a base di gesso

17 08 01 * materiali da costruzione a base di gesso contaminati da sostanze pericolose
 17 08 02 materiali da costruzione a base di gesso diversi da quelli di cui alla voce 17 08 01

17 09 altri rifiuti dell'attività di costruzione e demolizione

17 09 01 * rifiuti dell'attività di costruzione e demolizione, contenenti mercurio
 17 09 02 * rifiuti dell'attività di costruzione e demolizione, contenenti Pcb (ad esempio sigillanti contenenti Pcb, pavimentazioni a base di resina contenenti Pcb, elementi stagni in vetro contenenti Pcb, condensatori contenenti Pcb)
 17 09 03 * altri rifiuti dell'attività di costruzione e demolizione (compresi rifiuti misti) contenenti sostanze pericolose
 17 09 04 rifiuti misti dell'attività di costruzione e demolizione, diversi da quelli di cui alle voci 17 09 01, 17 09 02 e 17 09 03

18 Rifiuti prodotti dal settore sanitario e veterinario o da attività di ricerca collegate (tranne i rifiuti di cucina e di ristorazione non direttamente provenienti da trattamento terapeutico)

18 01 rifiuti dei reparti di maternità e rifiuti legati a diagnosi, trattamento e prevenzione delle malattie negli esseri umani

18 01 01 oggetti da taglio (eccetto 18 01 03)
 18 01 02 parti anatomiche ed organi incluse le sacche per il plasma e le riserve di sangue (tranne 18 01 03)
 18 01 03 * rifiuti che devono essere raccolti e smaltiti applicando precauzioni particolari per evitare infezioni
 18 01 04 rifiuti che non devono essere raccolti e smaltiti applicando precauzioni particolari per evitare infezioni (es. bende, ingessature, lenzuola, indumenti monouso, assorbenti igienici)
 18 01 06 * sostanze chimiche pericolose o contenenti sostanze pericolose
 18 01 07 sostanze chimiche diverse da quelle di cui alla voce 18 01 06
 18 01 08 * medicinali citotossici e citostatici
 18 01 09 medicinali diversi da quelli di cui alla voce 18 01 08
 18 01 10 * rifiuti di amalgama prodotti da interventi odontoiatrici

18 02 rifiuti legati alle attività di ricerca e diagnosi, trattamento e prevenzione delle malattie negli animali

- 18 02 01 oggetti da taglio (eccetto 18 02 02)
- 18 02 02 * rifiuti che devono essere raccolti e smaltiti applicando precauzioni particolari per evitare infezioni
- 18 02 03 rifiuti che non devono essere raccolti e smaltiti applicando precauzioni particolari per evitare infezioni
- 18 02 05 * sostanze chimiche pericolose o contenenti sostanze pericolose
- 18 02 06 sostanze chimiche diverse da quelle di cui alla voce 18 02 05
- 18 02 07 * medicinali citotossici e citostatici
- 18 02 08 medicinali diversi da quelli di cui alla voce 18 02 07
- 19 Rifiuti prodotti da impianti di trattamento dei rifiuti, impianti di trattamento delle acque reflue fuori sito, nonché dalla potabilizzazione dell'acqua e dalla sua preparazione per uso industriale**
- 19 01 rifiuti da incenerimento o pirolisi di rifiuti**
- 19 01 02 materiali ferrosi estratti da ceneri pesanti
- 19 01 05 * residui di filtrazione prodotti dal trattamento dei fumi
- 19 01 06 * rifiuti liquidi acquosi prodotti dal trattamento dei fumi e di altri rifiuti liquidi acquosi
- 19 01 07 * rifiuti solidi prodotti dal trattamento dei fumi
- 19 01 10 * carbone attivo esaurito, impiegato per il trattamento dei fumi
- 19 01 11 * ceneri pesanti e scorie, contenenti sostanze pericolose
- 19 01 12 ceneri pesanti e scorie, diverse da quelle di cui alla voce 19 01 11
- 19 01 13 * ceneri leggere, contenenti sostanze pericolose
- 19 01 14 ceneri leggere, diverse da quelle di cui alla voce 19 01 13
- 19 01 15 * ceneri di caldaia, contenenti sostanze pericolose
- 19 01 16 polveri di caldaia, diverse da quelle di cui alla voce 19 01 15
- 19 01 17 * rifiuti della pirolisi, contenenti sostanze pericolose
- 19 01 18 rifiuti della pirolisi, diversi da quelli di cui alla voce 19 01 17
- 19 01 19 sabbie dei reattori a letto fluidizzato
- 19 01 99 rifiuti non specificati altrimenti
- 19 02 rifiuti prodotti da specifici trattamenti chimico-fisici di rifiuti industriali (comprese decromatazione, decianizzazione, neutralizzazione)**
- 19 02 03 miscugli di rifiuti composti esclusivamente da rifiuti non pericolosi
- 19 02 04 * miscugli di rifiuti contenenti almeno un rifiuto pericoloso
- 19 02 05 * fanghi prodotti da trattamenti chimico-fisici, contenenti sostanze pericolose
- 19 02 06 fanghi prodotti da trattamenti chimico-fisici, diversi da quelli di cui alla voce 19 02 05
- 19 02 07 * oli e concentrati prodotti da processi di separazione
- 19 02 08 * rifiuti combustibili liquidi, contenenti sostanze pericolose
- 19 02 09 * rifiuti combustibili solidi, contenenti sostanze pericolose
- 19 02 10 rifiuti combustibili, diversi da quelli di cui alle voci 19 02 08 e 19 02 09
- 19 02 11 * altri rifiuti contenenti sostanze pericolose
- 19 02 99 rifiuti non specificati altrimenti
- 19 03 rifiuti stabilizzati/solidificati (4)**
- 19 03 04 * rifiuti contrassegnati come pericolosi, parzialmente (5) stabilizzati
- 19 03 05 rifiuti stabilizzati diversi da quelli di cui alla voce 19 03 04
- 19 03 06 * rifiuti contrassegnati come pericolosi, solidificati
- 19 03 07 rifiuti solidificati diversi da quelli di cui alla voce 19 03 06

(4) I processi di stabilizzazione modificano la pericolosità delle sostanze contenute nei rifiuti e trasformano i rifiuti pericolosi in rifiuti non pericolosi. I processi di solidificazione influiscono esclusivamente sullo stato fisico dei rifiuti (dallo stato liquido a quello solido, ad esempio) per mezzo di appositi additivi senza modificare le proprietà chimiche dei rifiuti stessi.

(5) Un rifiuto è considerato parzialmente stabilizzato se le sue componenti pericolose, che non sono state completamente trasformate in sostanze non pericolose grazie al processo di stabilizzazione, possono essere disperse nell'ambiente nel breve, medio o lungo periodo.

19 04 rifiuti vetrificati e rifiuti di vetrificazione

- 19 04 01 rifiuti vetrificati
- 19 04 02 * ceneri leggere ed altri rifiuti dal trattamento dei fumi
- 19 04 03 * fase solida non vetrificata
- 19 04 04 rifiuti liquidi acquosi prodotti dalla tempra di rifiuti vetrificati

19 05 rifiuti prodotti dal trattamento aerobico di rifiuti solidi

- 19 05 01 parte di rifiuti urbani e simili non compostata
- 19 05 02 parte di rifiuti animali e vegetali non compostata
- 19 05 03 compost fuori specifica
- 19 05 99 rifiuti non specificati altrimenti

19 06 rifiuti prodotti dal trattamento anaerobico dei rifiuti

- 19 06 03 liquidi prodotti dal trattamento anaerobico di rifiuti urbani
- 19 06 04 digestato prodotto dal trattamento anaerobico di rifiuti urbani
- 19 06 05 liquidi prodotti dal trattamento anaerobico di rifiuti di origine animale o vegetale
- 19 06 06 digestato prodotto dal trattamento anaerobico di rifiuti di origine animale o vegetale
- 19 06 99 rifiuti non specificati altrimenti

19 07 percolato di discarica

- 19 07 02 * percolato di discarica, contenente sostanze pericolose
- 19 07 03 percolato di discarica, diverso da quello di cui alla voce 19 07 02

19 08 rifiuti prodotti dagli impianti per il trattamento delle acque reflue, non specificati altrimenti

- 19 08 01 vaglio
- 19 08 02 rifiuti dell'eliminazione della sabbia
- 19 08 05 fanghi prodotti dal trattamento delle acque reflue urbane
- 19 08 06 * resine a scambio ionico saturate o esaurite
- 19 08 07 * soluzioni e fanghi di rigenerazione delle resine a scambio ionico
- 19 08 08 * rifiuti prodotti da sistemi a membrana, contenenti sostanze pericolose
- 19 08 09 miscele di oli e grassi prodotte dalla separazione olio/acqua, contenenti esclusivamente oli e grassi commestibili
- 19 08 10 * miscele di oli e grassi prodotte dalla separazione olio/acqua, diverse da quelle di cui alla voce 19 08 09
- 19 08 11 * fanghi prodotti dal trattamento biologico delle acque reflue industriali, contenenti sostanze pericolose
- 19 08 12 fanghi prodotti dal trattamento biologico delle acque reflue industriali, diversi da quelli di cui alla voce 19 08 11
- 19 08 13 * fanghi contenenti sostanze pericolose prodotti da altri trattamenti delle acque reflue industriali
- 19 08 14 fanghi prodotti da altri trattamenti delle acque reflue industriali, diversi da quelli di cui alla voce 19 08 13
- 19 08 99 rifiuti non specificati altrimenti

19 09 rifiuti prodotti dalla potabilizzazione dell'acqua o dalla sua preparazione per uso industriale

19 09 01 rifiuti solidi prodotti dai processi di filtrazione e vaglio primari
19 09 02 fanghi prodotti dai processi di chiarificazione dell'acqua
19 09 03 fanghi prodotti dai processi di decarbonatazione
19 09 04 carbone attivo esaurito
19 09 05 resine a scambio ionico saturate o esaurite
19 09 06 soluzioni e fanghi di rigenerazione delle resine a scambio ionico
19 09 99 rifiuti non specificati altrimenti

19 10 rifiuti prodotti da operazioni di frantumazione di rifiuti contenenti metallo

19 10 01 rifiuti di ferro e acciaio
19 10 02 rifiuti di metalli non ferrosi
19 10 03 * fluff — frazione leggera e polveri, contenenti sostanze pericolose
19 10 04 fluff — frazione leggera e polveri, diversi da quelli di cui alla voce 19 10 03
19 10 05 * altre frazioni, contenenti sostanze pericolose
19 10 06 altre frazioni, diverse da quelle di cui alla voce 19 10 05

19 11 rifiuti prodotti dalla rigenerazione dell'olio

19 11 01 * filtri di argilla esauriti
19 11 02 * catrami acidi
19 11 03 * rifiuti liquidi acquosi
19 11 04 * rifiuti prodotti dalla purificazione di carburanti tramite basi
19 11 05 * fanghi prodotti dal trattamento in loco degli effluenti, contenenti sostanze pericolose
19 11 06 fanghi prodotti dal trattamento in loco degli effluenti, diversi da quelli di cui alla voce 19 11 05
19 11 07 * rifiuti prodotti dalla purificazione dei fumi
19 11 99 rifiuti non specificati altrimenti

19 12 rifiuti prodotti dal trattamento meccanico dei rifiuti (ad esempio selezione, triturazione, compattazione, riduzione in pellet) non specificati altrimenti

19 12 01 carta e cartone
19 12 02 metalli ferrosi
19 12 03 metalli non ferrosi
19 12 04 plastica e gomma
19 12 05 vetro
19 12 06 * legno contenente sostanze pericolose
19 12 07 legno diverso da quello di cui alla voce 19 12 06
19 12 08 prodotti tessili
19 12 09 minerali (ad esempio sabbia, rocce)
19 12 10 rifiuti combustibili (Cdr: combustibile derivato da rifiuti)
19 12 11 * altri rifiuti (compresi materiali misti) prodotti dal trattamento meccanico dei rifiuti, contenenti sostanze pericolose
19 12 12 altri rifiuti (compresi materiali misti) prodotti dal trattamento meccanico dei rifiuti, diversi da quelli di cui alla voce 19 12 11

19 13 rifiuti prodotti dalle operazioni di bonifica di terreni e risanamento delle acque di falda

19 13 01 * rifiuti solidi prodotti dalle operazioni di bonifica dei terreni, contenenti sostanze pericolose
19 13 02 rifiuti solidi prodotti dalle operazioni di bonifica dei terreni, diversi da quelli di cui alla voce 19 13 01
19 13 03 * fanghi prodotti dalle operazioni di bonifica dei terreni, contenenti sostanze pericolose
19 13 04 fanghi prodotti dalle operazioni di bonifica dei terreni, diversi da quelli di cui alla voce 19 13 03
19 13 05 * fanghi prodotti dalle operazioni di risanamento delle acque di falda, contenenti sostanze pericolose
19 13 06 fanghi prodotti dalle operazioni di risanamento delle acque di falda, diversi da quelli di cui alla voce 19 13 05
19 13 07 * rifiuti liquidi acquosi e concentrati acquosi prodotti dalle operazioni di risanamento delle acque di falda, contenenti sostanze pericolose
19 13 08 rifiuti liquidi acquosi e concentrati acquosi prodotti dalle operazioni di risanamento delle acque di falda, diversi da quelli di cui alla voce 19 13 07

20 Rifiuti urbani (rifiuti domestici e assimilabili prodotti da attività commerciali e industriali nonché dalle istituzioni) inclusi i rifiuti della raccolta differenziata**20 01 frazioni oggetto di raccolta differenziata (tranne 15 01)**

20 01 01 carta e cartone
20 01 02 vetro
20 01 08 rifiuti biodegradabili di cucine e mense
20 01 10 abbigliamento
20 01 11 prodotti tessili
20 01 13 * solventi
20 01 14 * acidi
20 01 15 * sostanze alcaline
20 01 17 * prodotti fotochimici
20 01 19 * pesticidi
20 01 21 * tubi fluorescenti ed altri rifiuti contenenti mercurio
20 01 23 * apparecchiature fuori uso contenenti clorofluorocarburi
20 01 25 oli e grassi commestibili
20 01 26 * oli e grassi diversi da quelli di cui alla voce 20 01 25
20 01 27 * vernici, inchiostri, adesivi e resine contenenti sostanze pericolose
20 01 28 vernici, inchiostri, adesivi e resine diversi da quelli di cui alla voce 20 01 27
20 01 29 * detergenti contenenti sostanze pericolose
20 01 30 detergenti diversi da quelli di cui alla voce 20 01 29
20 01 31 * medicinali citotossici e citostatici
20 01 32 medicinali diversi da quelli di cui alla voce 20 01 31
20 01 33 * batterie e accumulatori di cui alle voci 16 06 01, 16 06 02 e 16 06 03 nonché batterie e accumulatori non suddivisi contenenti tali batterie
20 01 34 batterie e accumulatori diversi da quelli di cui alla voce 20 01 33
20 01 35 * apparecchiature elettriche ed elettroniche fuori uso, diverse da quelle di cui alla voce 20 01 21 e 20 01 23, contenenti componenti pericolosi (6)
20 01 36 apparecchiature elettriche ed elettroniche fuori uso, diverse da quelle di cui alle voci 20 01 21, 20 01 23 e 20 01 35
20 01 37 * legno, contenente sostanze pericolose
20 01 38 legno, diverso da quello di cui alla voce 20 01 37
20 01 39 plastica
20 01 40 metallo
20 01 41 rifiuti prodotti dalla pulizia di camini e ciminiera

20 01 99 altre frazioni non specificate altrimenti

(6) Possono rientrare fra i componenti pericolosi di apparecchiature elettriche ed elettroniche gli accumulatori e le batterie di cui alle voci 16 06 contrassegnati come pericolosi, i commutatori a mercurio, i vetri di tubi a raggi catodici ed altri vetri radioattivi, ecc."

20 02 rifiuti prodotti da giardini e parchi (inclusi i rifiuti provenienti da cimiteri)

20 02 01 rifiuti biodegradabili

20 02 02 terra e roccia

20 02 03 altri rifiuti non biodegradabili

20 03 altri rifiuti urbani

20 03 01 rifiuti urbani non differenziati

20 03 02 rifiuti dei mercati

20 03 03 residui della pulizia stradale

20 03 04 fanghi delle fosse settiche

20 03 06 rifiuti della pulizia delle fognature

20 03 07 rifiuti ingombranti

20 03 99 rifiuti urbani non specificati altrimenti

Allegato E

1) Obiettivi di recupero e di riciclaggio

Entro il 31 dicembre 2008 almeno il 60% in peso dei rifiuti di imballaggio sarà recuperato o sarà incenerito in impianti di incenerimento rifiuti con recupero di energia;

entro il 31 dicembre 2008 sarà riciclato almeno il 55% e fino all'80% in peso dei rifiuti di imballaggio

materiali contenuti nei rifiuti di imballaggio:

60% in peso per il vetro;

60% in peso per la carta e il cartone;

50% in peso per i metalli;

26% in peso per la plastica, tenuto conto esclusivamente dei materiali riciclati sottoforma di plastica;

35% in peso per il legno.

2) Criteri interpretativi per la definizione di imballaggio ai sensi della Direttiva 2004/12/Ce

i) Sono considerati imballaggi gli articoli che rientrano nella definizione di cui sopra, fatte salve altre possibili funzioni dell'imballaggio, a meno che tali articoli non siano parti integranti di un prodotto e siano necessari per contenere, sostenere o preservare tale prodotto per tutto il suo ciclo di vita e tutti gli elementi siano destinati ad essere utilizzati, consumati o eliminati insieme;

ii) sono considerati imballaggi gli articoli progettati e destinati ad essere riempiti nel punto vendita e gli elementi usa e getta venduti, riempiti o progettati e destinati ad essere riempiti nel punto vendita, a condizione che svolgano una funzione di imballaggio;

iii) i componenti dell'imballaggio e gli elementi accessori integrati nell'imballaggio sono considerati parti integranti dello stesso. Gli elementi accessori direttamente fissati o attaccati al prodotto e che svolgono funzioni di imballaggio sono considerati imballaggio a meno che non siano parte integrante del prodotto e tutti gli elementi siano destinati ad essere consumati o eliminati insieme. Esempi illustrativi per i criteri sopra citati sono:

Esempi illustrativi per il criterio i).

Articoli considerati imballaggio.

Scatole per dolci.

Pellicola che ricopre le custodie di CD.

Buste a sacco per l'invio di cataloghi e riviste (contenenti riviste).

Pizzi per torte venduti con le torte.

Rotoli, tubi e cilindri sui quali è avvolto materiale flessibile (come ad esempio pellicola, fogli di alluminio, carta), eccetto i rotoli, i tubi e i cilindri che sono parti di macchinari di produzione e non sono utilizzati per presentare un prodotto come un'unità di vendita.

Vasi da fiori da usare solo per la vendita e il trasporto di piante e non destinati a restare con la pianta per tutta la sua durata di vita.

Bottiglie di vetro per soluzioni iniettabili.

Spine di contenimento per CD (spindle) (vendute con i CD, non destinate ad essere usate per riporli).

Gruccie per indumenti (vendute con un indumento).

Scatole di fiammiferi.

Sistemi di barriera sterili (involucri, vassoi e materiali necessari per preservare la sterilità del prodotto).

Capsule per sistemi erogatori di bevande (caffè, cioccolata e latte) che sono lasciate vuote dopo l'uso.

Recipienti di acciaio ricaricabili per gas di vario tipo, esclusi gli estintori.

Articoli non considerati imballaggio.

Vasi da fiori destinati a restare con la pianta per tutta la sua durata di vita.

Cassette di attrezzi.

Bustine da tè.

Rivestimenti di cera dei formaggi.

Budelli per salsicce.

Gruccie per indumenti (vendute separatamente).

Capsule per sistemi erogatori di caffè, sacchetti di alluminio per caffè e bustine di carta per caffè filtro che si gettano insieme al caffè usato.

Cartucce per stampanti.

Custodie per CD, DVD e videocassette (vendute insieme ai CD, DVD e alle videocassette).

Spine di contenimento per CD (spindle) (venduti vuoti, destinati ad essere usati per custodire i CD).

Bustine solubili per detersivi.

Lumini per tombe (contenitori per candele).

Macinini meccanici (integrati in recipienti ricaricabili, ed es. macinapepe ricaricabile).

Esempi illustrativi per il criterio ii).

Articoli da imballaggio progettati e destinati ad essere riempiti nel punto vendita.

Sacchetti o borse di carta o di plastica.

Piatti e tazze monouso.

Pellicola retrattile.

Sacchetti per panini.

Fogli di alluminio.

Pellicola di plastica per gli indumenti lavati nelle lavanderie.

Articoli non considerati imballaggio.

Agitatori.

Posate monouso.

Carta da imballaggio (venduta separatamente).

Forme di carta per prodotti da forno (vendute vuote).

Pizzi per torte venduti senza le torte.

Esempi illustrativi per il criterio iii).

Articoli considerati imballaggio.

Etichette fissate direttamente o apposte sul prodotto.

Articoli considerati parti di imballaggio.

Spazzolini per mascara che fanno parte integrante della chiusura dei recipienti.

Etichette adesive apposte su un altro articolo di imballaggio.

Graffette.

Fascette di plastica.

Dispositivo di dosaggio che fa parte integrante della chiusura della confezione dei detersivi.

Macinini meccanici (integrati in recipienti non ricaricabili, riempiti con un prodotto, ed es. macinapepe contenente pepe).

Articoli non considerati imballaggio.

Etichette di identificazione a radiofrequenza (Rifid).

Allegato F

Criteria da applicarsi sino all'entrata in vigore del decreto interministeriale di cui all'articolo 226, comma 3

Requisiti essenziali concernenti la composizione e la riutilizzabilità e la recuperabilità (in particolare la riciclabilità) degli imballaggi.

Gli imballaggi sono fabbricati in modo da limitare il volume e il peso al minimo necessario per garantire il necessario livello di sicurezza, igiene e accettabilità tanto per il prodotto imballato quanto per il consumatore.

Gli imballaggi sono concepiti, prodotti e commercializzati in modo da permetterne il reimpiego o il recupero, compreso il riciclaggio, e da ridurre al minimo l'impatto sull'ambiente se i rifiuti di imballaggio o i residui delle operazioni di gestione dei rifiuti di imballaggio sono smaltiti.

Gli imballaggi sono fabbricati in modo che la presenza di metalli nocivi e di altre sostanze e materiali pericolosi come costituenti del materiale di imballaggio o di qualsiasi componente dell'imballaggio sia limitata al minimo con riferimento alla loro presenza nelle emissioni, nelle ceneri o nei residui di lisciviazione se gli imballaggi o i residui delle operazioni di gestione dei rifiuti di imballaggio sono inceneriti o interrati.

I seguenti requisiti devono essere soddisfatti simultaneamente:

- 1) le proprietà fisiche e le caratteristiche dell'imballaggio devono consentire una serie di spostamenti o rotazioni in condizioni di impiego normalmente prevedibili;
- 2) possibilità di trattare gli imballaggi usati per ottemperare ai requisiti in materia di salute e di sicurezza dei lavoratori;
- 3) osservanza dei requisiti specifici per gli imballaggi recuperabili se l'imballaggio non è più utilizzato e diventa quindi un rifiuto;
- 4) l'imballaggio deve essere prodotto in modo tale da consentire il riciclaggio di una determinata percentuale in peso del materiali usati, nella fabbricazione di prodotti commerciabili, rispettando le norme in vigore nella Comunità europea;
- 5) la determinazione di tale percentuale può variare a seconda del tipo di materiale che costituisce l'imballaggio;
- 6) i rifiuti di imballaggio trattati a scopi di recupero energetico devono avere un valore calorifico minimo inferiore per permettere di ottimizzare il recupero energetico.

1. Requisiti per la fabbricazione e composizione degli imballaggi

2. Requisiti per la riutilizzabilità di un imballaggio

3. Requisiti per la recuperabilità di un imballaggio

a) *Imballaggi recuperabili sotto forma di riciclaggio del materiale*

b) *Imballaggi recuperabili sotto forma di recupero di energia*

c) *Imballaggi recuperabili sotto forma di compost*

I rifiuti di imballaggio trattati per produrre compost devono essere sufficientemente biodegradabili in modo da non ostacolare la raccolta separata e il processo o l'attività di compostaggio in cui sono introdotti.

I rifiuti di imballaggio biodegradabili devono essere di natura tale da poter subire una decomposizione fisica, chimica, termica o biologica grazie alla quale la maggior parte del compost risultante finisce per decomporsi in biossido di carbonio, biomassa e acqua.

d) *Imballaggi biodegradabili.*

Allegato I

Caratteristiche di pericolo per i rifiuti

H1 "Esplosivo": sostanze e preparati che possono esplodere per effetto della fiamma o che sono sensibili agli urti e agli attriti più del dinitrobenzene;

H2 "Comburente": sostanze e preparati che, a contatto con altre sostanze, soprattutto se infiammabili, presentano una forte reazione esotermica;

H3-A "Facilmente infiammabile": sostanze e preparati:

— liquidi il cui punto di infiammabilità è inferiore a 21° C (compresi i liquidi estremamente infiammabili), o

— che a contatto con l'aria, a temperatura ambiente e senza apporto di energia, possono riscaldarsi e infiammarsi, o

— solidi che possono facilmente infiammarsi per la rapida azione di una sorgente di accensione e che continuano a bruciare o a consumarsi anche dopo l'allontanamento della sorgente di accensione, o

— gassosi che si infiammano a contatto con l'aria a pressione normale, o

— che, a contatto con l'acqua o l'aria umida, sprigionano gas facilmente infiammabili in quantità pericolose;

H3-B "Infiammabile": sostanze e preparati liquidi il cui punto di infiammabilità è pari o superiore a 21° C e inferiore o pari a 55° C;

H4 "Irritante": sostanze e preparati non corrosivi il cui contatto immediato, prolungato o ripetuto con la pelle o le mucose può provocare una reazione infiammatoria;

H5 "Nocivo": sostanze e preparati che, per inalazione, ingestione o penetrazione cutanea, possono comportare rischi per la salute di gravità limitata;

H6 "Tossico": sostanze e preparati (comprese le sostanze e i preparati molto tossici) che, per inalazione, ingestione o penetrazione cutanea, possono comportare rischi per la salute gravi, acuti o cronici e anche la morte;

H7 "Cancerogeno": sostanze e preparati che, per inalazione, ingestione o penetrazione cutanea, possono produrre il cancro o aumentarne l'incidenza;

H8 "Corrosivo": sostanze e preparati che, a contatto con tessuti vivi, possono esercitare su di essi un'azione distruttiva;

H9 "Infettivo": sostanze contenenti microrganismi vitali o loro tossine, conosciute o ritenute per buoni motivi come cause di malattie nell'uomo o in altri organismi viventi;

H10 "Tossico per la riproduzione": sostanze e preparati che, per inalazione, ingestione o penetrazione cutanea, possono produrre malformazioni congenite non ereditarie o aumentarne la frequenza;

H11 "Mutageno": sostanze e preparati che, per inalazione, ingestione o penetrazione cutanea, possono produrre difetti genetici ereditari o aumentarne l'incidenza;

H12 Rifiuti che, a contatto con l'acqua, l'aria o un acido, sprigionano un gas tossico o molto tossico;

H13 "Sensibilizzanti" (9): sostanze o preparati che per inalazione o penetrazione cutanea, possono dar luogo a una reazione di ipersensibilizzazione per cui una successiva esposizione alla sostanza o al preparato produce effetti nefasti caratteristici;

H14 "Ecotossico": rifiuti che presentano o possono presentare rischi immediati o differiti per uno o più comparti ambientali.

H15 Rifiuti suscettibili, dopo l'eliminazione, di dare origine in qualche modo ad un'altra sostanza, ad esempio a un prodotto di lisciviazione avente una delle caratteristiche sopra elencate.

Note

1. L'attribuzione delle caratteristiche di pericolo "tossico" (e "molto tossico"), "nocivo", "corrosivo" e "irritante" "cancerogeno", "tossico per la riproduzione", "mutageno" ed "ecotossico" è effettuata secondo i criteri stabiliti nell'allegato VI, parte I.A e parte II.B209 della direttiva 67/548/Cee del Consiglio, del 27 giugno 1967 e successive modifiche e integrazioni, concernente il ravvicinamento delle disposizioni legislative, regolamentari ed amministrative relative alla classificazione, all'imballaggio e all'etichettatura delle sostanze pericolose.

2. Ove pertinente si applicano i valori limite di cui agli allegati II e III della direttiva 1999/45/Ce del Parlamento europeo e del Consiglio del 31 maggio 1999 concernente il ravvicinamento delle disposizioni legislative, regolamentari ed amministrative degli Stati membri relative alla classificazione, all'imballaggio e all'etichettatura dei preparati pericolosi.

Metodi di prova:

I metodi da utilizzare sono quelli descritti nell'allegato V della direttiva 67/548/Cee e in altre pertinenti note del Cen.

(9) Se disponibili metodi di prova.

Allegato L

Esempi di misure di prevenzione dei rifiuti

Misure che possono incidere sulle condizioni generali relative alla produzione di rifiuti

1. Ricorso a misure di pianificazione o ad altri strumenti economici che promuovono l'uso efficiente delle risorse.
2. Promozione di attività di ricerca e sviluppo finalizzate a realizzare prodotti e tecnologie più puliti e capaci di generare meno rifiuti; diffusione e utilizzo dei risultati di tali attività.

3. Elaborazione di indicatori efficaci e significativi delle pressioni ambientali associate alla produzione di rifiuti volti a contribuire alla prevenzione della produzione di rifiuti a tutti i livelli, dalla comparazione di prodotti a livello comunitario attraverso interventi delle autorità locali fino a misure nazionali.

Misure che possono incidere sulla fase di progettazione e produzione e di distribuzione

4. Promozione della progettazione ecologica (cioè l'integrazione sistematica degli aspetti ambientali nella progettazione del prodotto al fine di migliorarne le prestazioni ambientali nel corso dell'intero ciclo di vita).

5. Diffusione di informazioni sulle tecniche di prevenzione dei rifiuti al fine di agevolare l'applicazione delle migliori tecniche disponibili da parte dell'industria.

6. Organizzazione di attività di formazione delle autorità competenti per quanto riguarda l'integrazione delle prescrizioni in materia di prevenzione dei rifiuti nelle autorizzazioni rilasciate a norma della presente direttiva e della direttiva 96/61/Ce.

7. Introduzione di misure per prevenire la produzione di rifiuti negli impianti non soggetti alla direttiva 96/61/Ce al Titolo III-bis alla Parte seconda. Tali misure potrebbero eventualmente comprendere valutazioni o piani di prevenzione dei rifiuti.

7-bis. Introduzione delle misure indicate nei documenti di riferimento sulle Bat per prevenire la produzione di rifiuti da installazioni soggette al Titolo III-bis alla Parte seconda. Sono a tal fine pertinenti le operazioni di riutilizzo, riciclo, recupero effettuate all'interno delle stesse installazioni in cui si generano i materiali.

8. Campagne di sensibilizzazione o interventi per sostenere le imprese a livello finanziario, decisionale o in altro modo.

Tali misure possono essere particolarmente efficaci se sono destinate specificamente (e adattate) alle piccole e medie imprese e se operano attraverso reti di imprese già costituite.

9. Ricorso ad accordi volontari, a panel di consumatori e produttori o a negoziati settoriali per incoraggiare le imprese o i settori industriali interessati a predisporre i propri piani o obiettivi di prevenzione dei rifiuti o a modificare prodotti o imballaggi che generano troppi rifiuti.

10. Promozione di sistemi di gestione ambientale affidabili, come l'Emas e la norma Iso 14001.

Misure che possono incidere sulla fase del consumo e dell'utilizzo

11. Ricorso a strumenti economici, ad esempio incentivi per l'acquisto di beni e servizi meno inquinanti o imposizione ai consumatori di un pagamento obbligatorio per un determinato articolo o elemento dell'imballaggio che altrimenti sarebbe fornito gratuitamente.

12. Campagne di sensibilizzazione e diffusione di informazioni destinate al pubblico in generale o a specifiche categorie di consumatori.

13. Promozione di marchi di qualità ecologica affidabili.

14. Accordi con l'industria, ricorrendo ad esempio a gruppi di studio sui prodotti come quelli costituiti nell'ambito delle politiche integrate di prodotto, o accordi con i rivenditori per garantire la disponibilità di informazioni sulla prevenzione dei rifiuti e di prodotti a minor impatto ambientale.

15. Nell'ambito degli appalti pubblici e privati, integrazione dei criteri ambientali e di prevenzione dei rifiuti nei bandi di gara e nei contratti, coerentemente con quanto indicato nel manuale sugli appalti pubblici ecocompatibili pubblicato dalla Commissione il 29 ottobre 2004.

16. Promozione del riutilizzo e/o della riparazione di determinati prodotti scartati, o loro componenti in particolare attraverso misure educative, economiche, logistiche o altro, ad esempio il sostegno o la creazione di centri e reti accreditati di riparazione/riutilizzo, specialmente in Regioni densamente popolate.

Allegati al Titolo III-bis alla Parte quarta

Allegato 1 (Norme tecniche e valori limite di emissione per gli impianti di incenerimento di rifiuti) e 3 (Norme tecniche per il coincenerimento dei prodotti trasformati derivati da materiali di categoria 1, 2 e 3 di cui al regolamento 1069/2009/Ce)

Formato: Documento PDF - Dimensioni: 767 KB

Allegati al Titolo V della Parte quarta

Allegato 1

Criteria generali per l'analisi di rischio sanitario ambientale sito-specifica

Premessa

Il presente allegato definisce gli elementi necessari per la redazione dell'analisi di rischio sanitario ambientale sito-specifica (nel seguito analisi di rischio), da utilizzarsi per la definizione degli obiettivi di bonifica. L'analisi di rischio si può applicare prima, durante e dopo le operazioni di bonifica o messa in sicurezza.

L'articolato normativo fa riferimento a due criteri-soglia di intervento: il primo (Csc) da considerarsi valore di attenzione, superato il quale occorre svolgere una caratterizzazione ed il secondo (Csr) che identifica i livelli di contaminazione residua accettabili, calcolati mediante analisi di rischio, sui quali impostare gli interventi di messa in sicurezza e/o di bonifica.

Il presente allegato definisce i criteri minimi da applicare nella procedura di analisi di rischio inversa che verrà utilizzata per il calcolo delle Csr, cioè per definire in modo rigoroso e cautelativo per l'ambiente gli obiettivi di bonifica aderenti alla realtà del sito, che rispettino i criteri di accettabilità del rischio cancerogeno e dell'indice di rischio assunti nei punti di conformità prescelti.

Concetti e principi base

Nell'applicazione dell'analisi di rischio dei siti contaminati ed ai fini di una interpretazione corretta dei risultati finali occorre tenere conto dei seguenti concetti:

la grandezza rischio, in tutte le sue diverse accezioni, ha costantemente al suo interno componenti probabilistiche. Nella sua applicazione per definire gli obiettivi di risanamento è importante sottolineare che la probabilità non è legata all'evento di contaminazione (già avvenuto), quanto alla natura probabilistica degli effetti nocivi che la contaminazione, o meglio l'esposizione ad un certo contaminante, può avere sui ricettori finali.

Ai fini di una piena accettazione dei risultati dovrà essere posta una particolare cura nella scelta dei parametri da utilizzare nei calcoli, scelta che dovrà rispondere sia a criteri di conservatività, il principio della cautela è intrinseco alla procedura di analisi di rischio, che a quelli di sito-specificità ricavabili dalle indagini di caratterizzazione svolte.

L'individuazione e l'analisi dei potenziali percorsi di esposizione e dei bersagli e la definizione degli obiettivi di bonifica, in coerenza con gli orientamenti strategici più recenti, devono tenere presente la destinazione d'uso del sito prevista dagli strumenti di programmazione territoriale.

Componenti dell'analisi di rischio da parametrizzare

Sulla base della struttura del processo decisionale di "analisi di rischio", indipendentemente dal tipo di metodologia impiegata, dovranno essere parametrizzate le seguenti componenti: contaminanti indice, sorgenti, vie e modalità di esposizione, ricettori finali.

Di seguito si presentano gli indirizzi necessari per la loro definizione ai fini dei calcoli.

Contaminanti indice

Particolare attenzione dovrà essere posta nella scelta delle sostanze di interesse (contaminanti indice) da sottoporre ai calcoli di analisi di rischio.

La scelta dei contaminanti indice, desunti dai risultati della caratterizzazione, deve tener conto dei seguenti fattori:

§ Superamento della o delle Csc, ovvero dei valori di fondo naturali.

§ Livelli di tossicità.

§ Grado di mobilità e persistenza nelle varie matrici ambientali

§ Correlabilità ad attività svolta nel sito

§ Frequenza dei valori superiori al Csc.

Sorgenti

Le indagini di caratterizzazione dovranno portare alla valutazione della geometria della sorgente: tale valutazione dovrà necessariamente tenere conto delle dimensioni globali del sito, in modo da procedere, eventualmente, ad una suddivisione in aree omogenee sia per le caratteristiche idrogeologiche che per la presenza di sostanze contaminanti, da sottoporre individualmente ai calcoli di analisi di rischio.

In generale l'esecuzione dell'analisi di rischio richiede l'individuazione di valori di concentrazione dei contaminanti rappresentativi in corrispondenza di ogni sorgente di contaminazione (suolo superficiale, suolo profondo, falda) secondo modalità e criteri che si diversificano in funzione del grado di approssimazione richiesto.

Tale valore verrà confrontato con quello ricavato dai calcoli di analisi di rischio, per poter definire gli interventi necessari. Salvo che per le contaminazioni puntuali (hot-spots), che verranno trattate in modo puntuale, tali concentrazioni dovranno essere di norma stabilite su basi statistiche (media aritmetica, media geometrica, UCL 95% del valore medio).

Le vie e le modalità di esposizione

Le vie di esposizione sono quelle mediante le quali il potenziale bersaglio entra in contatto con le sostanze inquinanti.

Si ha una esposizione diretta se la via di esposizione coincide con la sorgente di contaminazione; si ha una esposizione indiretta nel caso in cui il contatto del recettore con la sostanza inquinante avviene a seguito della migrazione dello stesso e quindi avviene ad una certa distanza dalla sorgente.

Le vie di esposizione per le quali occorre definire i parametri da introdurre nei calcoli sono le seguenti:

— Suolo superficiale (compreso fra piano campagna e 1 metro di profondità).

— Suolo profondo (compreso fra la base del precedente e la massima profondità indagata).

— Aria outdoor (porzione di ambiente aperto, aeriforme, dove si possono avere evaporazioni di sostanze inquinanti provenienti dai livelli più superficiali).

— Aria indoor (porzione di ambiente aeriforme confinata in ambienti chiusi)

— Acqua sotterranea (falda superficiale e/o profonda).

Le modalità di esposizione attraverso le quali può avvenire il contatto tra l'inquinante ed il bersaglio variano in funzione delle vie di esposizione sopra riportate e sono distinguibili in:

— ingestione di acqua potabile.

— ingestione di suolo.

— contatto dermico.

— inalazione di vapori e particolato.

I recettori o bersagli della contaminazione

Sono i recettori umani, identificabili in residenti e/o lavoratori presenti nel sito (on-site) o persone che vivono al di fuori del sito (off-site).

Di fondamentale importanza è la scelta del punto di conformità (soprattutto quello per le acque sotterranee) e del livello di rischio accettabile sia per le sostanze cancerogene che non-cancerogene.

— punto di conformità per le acque sotterranee

Il punto di conformità per le acque sotterranee rappresenta il punto a valle idrogeologico della sorgente al quale deve essere garantito il ripristino dello stato originale (ecologico, chimico e/o quantitativo) del corpo idrico sotterraneo, onde consentire tutti i suoi usi

potenziali, secondo quanto previsto nella parte terza (in particolare articolo 76) e nella parte sesta del presente decreto (in particolare articolo 300). Pertanto in attuazione del principio generale di precauzione, il punto di conformità deve essere di norma fissato non oltre i confini del sito contaminato oggetto di bonifica e la relativa Csr per ciascun contaminante deve essere fissata equivalente alle Csc di cui all'allegato 5 della parte quarta del presente decreto. Valori superiori possono essere ammissibili solo in caso di fondo naturale più elevato o di modifiche allo stato originario dovute all'inquinamento diffuso, ove accertati o validati dalla Autorità pubblica competente, o in caso di specifici minori obiettivi di qualità per il corpo idrico sotterraneo o per altri corpi idrici recettori, ove stabiliti e indicati dall'Autorità pubblica competente, comunque compatibilmente con l'assenza di rischio igienico-sanitario per eventuali altri recettori a valle. A monte idrogeologico del punto di conformità così determinato e comunque limitatamente alle aree interne del sito in considerazione, la concentrazione dei contaminanti può risultare maggiore della Csr così determinata, purché compatibile con il rispetto della Csc al punto di conformità nonché compatibile con l'analisi del rischio igienico sanitario per ogni altro possibile recettore nell'area stessa.

— criteri di accettabilità del rischio cancerogeno e dell'indice di rischio

Si propone 1×10^{-6} come valore di rischio incrementale accettabile per la singola sostanza cancerogena e 1×10^{-5} come valore di rischio incrementale accettabile cumulato per tutte le sostanze cancerogene, mentre per le sostanze non cancerogene si applica il criterio del non superamento della dose tollerabile o accettabile (ADI o TDI) definita per la sostanza (Hazard Index complessivo 1).

Procedure di calcolo e stima del rischio

Le procedure di calcolo finalizzate alla caratterizzazione quantitativa del rischio, data l'importanza della definizione dei livelli di bonifica (Csr), dovranno essere condotte mediante l'utilizzo di metodologie quale ad esempio ASTM PS 104, di comprovata validità sia dal punto di vista delle basi scientifiche che supportano gli algoritmi di calcolo, che della riproducibilità dei risultati.

Procedura di validazione

Al fine di consentire la validazione dei risultati ottenuti da parte degli enti di controllo e' necessario avere la piena rintracciabilità dei dati di input con relative fonti e dei criteri utilizzati per i calcoli.

Gli elementi più importanti sono di seguito riportati:

§ Criteri di scelta dei contaminanti indice.

§ Modello concettuale del sito alla luce dei risultati delle indagini di caratterizzazione con percorsi di esposizione e punti di conformità.

§ Procedure di calcolo utilizzate.

§ Fonti utilizzate per la determinazione dei parametri di input degli algoritmi di calcolo.

Allegato 2

Criteri generali per la caratterizzazione dei siti contaminati

Premessa

La caratterizzazione ambientale di un sito è identificabile con l'insieme delle attività che permettono di ricostruire i fenomeni di contaminazione a carico delle matrici ambientali, in modo da ottenere le informazioni di base su cui prendere decisioni realizzabili e sostenibili per la messa in sicurezza e/o bonifica del sito. Le attività di caratterizzazione devono essere condotte in modo tale da permettere la validazione dei risultati finali da parte delle Pubbliche Autorità in un quadro realistico e condiviso delle situazioni di contaminazione eventualmente emerse.

Per caratterizzazione dei siti contaminati si intende quindi l'intero processo costituito dalle seguenti fasi:

1. Ricostruzione storica delle attività produttive svolte sul sito.
2. Elaborazione del Modello Concettuale Preliminare del sito e predisposizione di un piano di indagini ambientali finalizzato alla definizione dello stato ambientale del suolo, del sottosuolo e delle acque sotterranee.
3. Esecuzione del piano di indagini e delle eventuali indagini integrative necessarie alla luce dei primi risultati raccolti.
4. Elaborazione dei risultati delle indagini eseguite e dei dati storici raccolti e rappresentazione dello stato di contaminazione del suolo, del sottosuolo e delle acque sotterranee.
5. Elaborazione del Modello Concettuale Definitivo.
6. Identificazione dei livelli di concentrazione residua accettabili — sui quali impostare gli eventuali interventi di messa in sicurezza e/o di bonifica, che si rendessero successivamente necessari a seguito dell'analisi di rischio— calcolati mediante analisi di rischio eseguita secondo i criteri di cui in Allegato 1.

La Caratterizzazione ambientale, sarà avviata successivamente alla approvazione da parte delle Autorità Competenti del Piano di indagini di cui al punto 1 e si riterrà conclusa con l'approvazione, in unica soluzione, da parte delle Autorità Competenti dell'intero processo sopra riportato, al termine delle attività di cui al punto 5 nel caso di non superamento delle Csc e al termine dell'attività di cui al punto 6 qualora si riscontrino un superamento delle suddette concentrazioni.

Nella fase di attuazione dell'intero processo, l'Autorità competente potrà richiedere al Proponente stati di avanzamento dei lavori per ognuna delle fasi sopra riportate, rilasciando eventuali prescrizioni per ognuna delle fasi di cui sopra in un'unica soluzione. Per i Siti di interesse nazionale, i tempi e le modalità di approvazione delle fasi di cui sopra potranno essere disciplinate con appositi Accordi di Programma.

Il presente documento fa riferimento ai siti potenzialmente contaminati che non rientrano nella fattispecie a cui si applicano le procedure semplificate dell'allegato 4.

Predisposizioni del Piano di indagini ambientali finalizzato alla definizione dello stato ambientale del sottosuolo

Tale fase si attua attraverso:

1. Raccolta dei dati esistenti ed elaborazione del Modello Concettuale Preliminare
2. Elaborazione del Piano di Investigazione Iniziale comprendente: indagini, campionamenti e analisi da svolgere mediante prove in sito ed analisi di laboratorio
3. Ogni altra indagine, campionamento e analisi finalizzati alla definizione dello stato ambientale del sottosuolo e dei livelli di concentrazione accettabili per il terreno e le acque sotterranee

Modello concettuale preliminare

Il modello concettuale preliminare è realizzato sulla base delle informazioni storiche disponibili prima dell'inizio del Piano di investigazione, nonché di eventuali indagini condotte nelle varie matrici ambientali nel corso della normale gestione del sito. Con il modello concettuale preliminare vengono infatti descritte: caratteristiche specifiche del sito in termini di potenziali fonti della contaminazione; estensione, caratteristiche e qualità preliminari delle matrici ambientali influenzate dalla presenza dell'attività esistente o passata svolta sul sito; potenziali percorsi di migrazione dalle sorgenti di contaminazione ai bersagli individuati. Tale modello deve essere elaborato prima di condurre l'attività di campo in modo da guidare la definizione del Piano di investigazione.

Parte integrante e fondamentale del modello concettuale del sito è la definizione preliminare, sulla base delle informazioni storiche a disposizione, delle caratteristiche idrogeologiche degli acquiferi superficiali e profondi in quanto possibili veicoli della contaminazione. Per la redazione del Modello Concettuale preliminare dovranno essere considerate le eventuali indagini condotte nelle varie matrici ambientali nel corso della normale gestione del sito, prima dell'attuazione del piano di indagini.

Piano di indagini

Il piano di indagini dovrà contenere la dettagliata descrizione delle attività che saranno svolte in campo ed in laboratorio per la caratterizzazione ambientale del sito. Il Proponente dovrà includere in tale documento le specifiche tecniche per l'esecuzione delle attività (procedure di campionamento, le misure di campo, modalità di identificazione, conservazione e trasporto dei campioni, metodiche analitiche, ecc.) che una volta approvate dalle Autorità Competenti, prima dell'inizio dei lavori, costituiranno il protocollo applicabile per la caratterizzazione del sito.

Le fonti potenziali di inquinamento sono definite sulla base del Modello Concettuale Preliminare del sito e comprendono: luoghi di accumulo e stoccaggio di rifiuti e materiali, vasche e serbatoi interrati e fuori terra, pozzi disperdenti, cumuli di rifiuti in contenitori o dispersi, tubazioni e fognature, ecc...

Le indagini avranno l'obiettivo di:

- verificare l'esistenza di inquinamento di suolo, sottosuolo e acque sotterranee; definire il grado, l'estensione volumetrica dell'inquinamento; delimitare il volume delle aree di interrimento di rifiuti;
- individuare le possibili vie di dispersione e migrazione degli inquinanti dalle fonti verso i potenziali ricettori;
- ricostruire le caratteristiche geologiche ed idrogeologiche dell'area al fine di sviluppare il modello concettuale definitivo del sito;
- ottenere i parametri necessari a condurre nel dettaglio l'analisi di rischio sito specifica;
- individuare i possibili ricettori.

A tal fine devono essere definiti:

- l'ubicazione e tipologia delle indagini da svolgere, sia di tipo diretto, quali sondaggi e piezometri, sia indiretto, come i rilievi geofisici;
- il piano di campionamento di suolo, sottosuolo, rifiuti e acque sotterranee;
- il piano di analisi chimico-fisiche e le metodiche analitiche;
- la profondità da raggiungere con le perforazioni, assicurando la protezione degli acquiferi profondi ed evitando il rischio di contaminazione indotta dal campionamento ;
- le metodologie di interpretazione e restituzione dei risultati.

Ubicazione dei punti di campionamento

L'ubicazione dei punti di campionamento deve essere stabilita in modo da corrispondere agli obiettivi indicati nei criteri generali. Per ogni matrice ambientale investigata (suolo, sottosuolo, acque sotterranee) si possono presentare due principali strategie per selezionare l'ubicazione dei punti di sondaggio e prelievo:

1. la scelta è basata sull'esame dei dati storici a disposizione e su tutte le informazioni sintetizzate nel modello concettuale preliminare e deve essere mirata a verificare le ipotesi formulate nel suddetto modello in termini di presenza, estensione e potenziale diffusione della contaminazione; questa scelta è da preferirsi per i siti complessi qualora le informazioni storiche e impiantistiche a disposizione consentano di prevedere la localizzazione delle aree più vulnerabili e delle più probabili fonti di contaminazione ["ubicazione ragionata"]
2. la scelta della localizzazione dei punti è effettuata sulla base di un criterio di tipo casuale o statistico, ad esempio campionamento sulla base di una griglia predefinita o casuale; questa scelta è da preferirsi ogni volta che le dimensioni dell'area o la scarsità di informazioni storiche e impiantistiche sul sito non permettano di ottenere una caratterizzazione preliminare soddisfacente e di prevedere la localizzazione delle più probabili fonti di contaminazione ["ubicazione sistematica"]

A seconda della complessità del sito, i due approcci di cui sopra possono essere applicati contemporaneamente in funzione del differente utilizzo delle aree del sito. In particolare, nella scelta dei punti di indagine si terrà conto della diversità tra aree dismesse e/o libere da impianti e aree occupate da impianti, collocando i punti di campionamento in corrispondenza dei punti di criticità, valutando nel contempo la configurazione impiantistica e lo schema dei relativi sottoservizi.

Oltre ai criteri di cui sopra, l'applicazione di tecniche indirette di indagine, la dove applicabili (analisi del gas interstiziale del suolo, indagini geofisiche indirette, ecc.), potrà essere utilizzata al fine di determinare una migliore ubicazione dei punti di indagine diretta (prelievi di terreno e acqua) ed ottenere una maggiore copertura areale delle informazioni. In tal caso il proponente potrà presentare un piano di indagini per approfondimenti successivi utilizzando le indagini indirette per formulare il modello concettuale preliminare del sito e concordando con le Autorità competenti modalità di discussione ed approvazione degli stati di avanzamento delle indagini. In tal caso il piano di indagini dovrà contenere una dettagliata descrizione della validità e della applicabilità delle tecniche di indagine indirette utilizzate.

Al fine di conoscere la qualità delle matrici ambientali (valori di fondo) dell'ambiente in cui è inserito il sito potrà essere necessario prelevare campioni da aree adiacenti al sito. Tali campioni verranno utilizzati per determinare i valori di concentrazione delle sostanze inquinanti per ognuna delle componenti ambientali rilevanti per il sito in esame; nel caso di campionamento di suoli, la profondità ed il tipo di terreno da campionare deve corrispondere, per quanto possibile, a quelli dei campioni raccolti nel sito.

Selezione delle sostanze inquinanti da ricercare

La selezione dei parametri dovrà avvenire essenzialmente sulla base seguente processo:

Esame del ciclo produttivo e/o dei dati storici del sito (processo industriale, materie prime, intermedi, prodotti e reflui generati nel caso di un'area industriale dismessa; materiali smaltiti nel caso di una discarica; prodotti coinvolti nel caso di versamenti accidentali, eventuali analisi esistenti, etc.), per la definizione di un "set standard" di analiti (sia per le analisi dei terreni sia per quelle delle acque sotterranee) concettualmente applicabile, nel corso delle indagini, alla generalità delle aree di interesse.

Esame dello stato fisico, della stabilità e delle caratteristiche di reale pericolosità delle sostanze individuate ne "set standard" di analiti di cui al punto precedente per eseguire solo su queste la caratterizzazione completa di laboratorio;

Nei punti distanti dalle possibili sorgenti di contaminazione si potrà inoltre selezionare un numero limitato di parametri indicatori, scelti sulla base della tossicità e mobilità dei contaminanti e dei relativi prodotti di trasformazione.

Il percorso logico di cui sopra dovrà essere validato prima dell'inizio dei lavori con l'approvazione del Piano di Indagini presentato dal proponente. Si potrà valutare la possibilità e l'opportunità di modulare il piano analitico in funzione delle peculiarità delle varie sub aree di interesse, individuando set specifici.

Modalità di esecuzione sondaggi e piezometri

I sondaggi saranno eseguiti, per quanto possibile, mediante carotaggio continuo a infissione diretta, rotazione/rotopercussione a secco, utilizzando un carotiere di diametro idoneo ed evitando fenomeni di surriscaldamento.

I sondaggi da attrezzare a piezometro saranno realizzati, per quanto possibile, a carotaggio continuo a rotazione/rotopercussione a secco, utilizzando un carotiere di diametro idoneo.

Campionamento terreni e acque sotterranee

Tutte le operazioni che saranno svolte per il campionamento delle matrici ambientali, il prelievo, la formazione, il trasporto e la conservazione del campione e per le analisi di laboratorio dovranno essere documentate con verbali quotidiani.

Dovrà inoltre essere riportato l'elenco e la descrizione dei materiali e delle principali attrezzature utilizzati.

Il piano di indagini dovrà contenere una dettagliata descrizione delle procedure di campionamento dei terreni e delle acque, le misure da effettuare in campo, le modalità di identificazione, conservazione e trasporto dei campioni, che una volta approvate dalle Autorità Competenti, prima dell'inizio dei lavori, costituiranno l'unico protocollo applicabile per la caratterizzazione del sito.

Ogni campione è suddiviso in due aliquote, una per l'analisi da condurre ad opera dei soggetti privati, una per archivio a disposizione dell'ente di controllo.

L'eventuale terza aliquota, quando richiesta, sarà confezionata in contraddittorio solo alla presenza dell'ente di controllo, sigillando il campione che verrà firmato dagli addetti incaricati, verbalizzando il relativo prelievo. La copia di archivio verrà conservata a temperatura idonea, sino all'esecuzione e validazione delle analisi di laboratorio da parte dell'ente di controllo preposto.

Terreni

I criteri che devono essere adottati nella formazione di campioni di terreno che si succedono lungo la colonna di materiali prelevati sono:

- ottenere la determinazione della concentrazione delle sostanze inquinanti per strati omogenei dal punto di vista litologico;
- prelevare separatamente, in aggiunta ai campioni previsti per sondaggio, materiali che si distinguono per evidenze di inquinamento o per caratteristiche organolettiche, chimico-fisiche e litologico-stratigrafiche. Analisi di campo e analisi semiquantitative (p.es. test in sito dello spazio di testa) potranno essere utilizzate, laddove applicabili, per selezionare tali campioni e per ottenere una maggiore estensione delle informazioni sulla verticale. I campioni relativi a particolari evidenze o anomalie sono formati per spessori superiori ai 50 cm.

Per corrispondere ai criteri indicati, da ciascun sondaggio i campioni dovranno essere formati distinguendo almeno:

- campione 1: da 0 a -1 metro dal piano campagna;
- campione 2: 1 m che comprenda la zona di frangia capillare;
- campione 3: 1 m nella zona intermedia tra i due campioni precedenti.

Con eccezione dei casi in cui esista un accumulo di rifiuti nella zona satura, la caratterizzazione del terreno sarà concentrata sulla zona insatura. Quando il campionamento dei terreni è specificatamente destinato a composti volatili, non viene previsto il campionamento in doppia aliquota.

Il campione dovrà essere formato immediatamente a seguito dell'estrusione del materiale dal carotiere in quantità significative e rappresentative. Un apposito campione dovrà essere prelevato nel caso in cui si debba provvedere alla classificazione granulometrica del terreno.

Quando sono oggetto di indagine rifiuti interrati, in particolare quando sia prevista la loro rimozione e smaltimento come rifiuto, si procederà al prelievo e all'analisi di un campione medio del materiale estratto da ogni posizione di sondaggio.

I sondaggi, dopo il prelievo dei campioni di terreno, saranno sigillati con riempimento dall'alto o iniezione di miscele bentonitiche dal fondo.

Acque sotterranee

Ai fini del presente documento si intende rappresentativo della composizione delle acque sotterranee il campionamento dinamico.

Qualora debba essere prelevata solamente la fase separata di sostanze non miscibili oppure si sia in presenza di acquiferi poco produttivi, può essere utilizzato il campionamento statico.

Qualora sia rinvenuto nei piezometri del prodotto surnatante in fase libera, occorrerà provvedere ad un campionamento selettivo del prodotto; sui campioni prelevati saranno condotti i necessari accertamenti di laboratorio finalizzati alla sua caratterizzazione per determinarne se possibile l'origine.

Metodiche analitiche

Le attività analitiche verranno eseguite da laboratori pubblici o privati che garantiscano di corrispondere ai necessari requisiti di qualità. Le metodiche analitiche applicate dovranno essere concordate fra le parti prima dell'inizio dei lavori, in fase di approvazione del piano di indagine proposto.

Analisi chimica dei terreni

Ai fini di ottenere l'obiettivo di ricostruire il profilo verticale della concentrazione degli inquinanti nel terreno, i campioni da portare in laboratorio dovranno essere privi della frazione maggiore di 2 cm (da scartare in campo) e le determinazioni analitiche in laboratorio dovranno essere condotte sull'aliquota di granulometria inferiore a 2 mm. La concentrazione del campione dovrà essere determinata riferendosi alla totalità dei materiali secchi, comprensiva anche dello scheletro.

Le analisi chimiche saranno condotte adottando metodologie ufficialmente riconosciute, tali da garantire l'ottenimento di valori 10 volte inferiori rispetto ai valori di concentrazione limite.

Analisi chimica delle acque

Le analisi chimiche saranno condotte adottando metodologie ufficialmente riconosciute, tali da garantire l'ottenimento di valori 10 volte inferiori rispetto ai valori di concentrazione limite.

Attività di controllo

Le attività di controllo da parte della Pubblica Autorità sarà soprattutto qualitativo e potrà essere realizzato durante lo svolgimento delle attività di campo, attraverso la verifica dell'applicazione delle specifiche definite nel Piano di Indagini. Le attività di campo, saranno descritte e cura del responsabile del sito, con la redazione del Giornale dei Lavori, che sarà verificato e validato dai Responsabili degli Enti preposti al controllo.

Le attività di controllo da parte degli enti preposti, potrà essere realizzato durante lo svolgimento delle analisi di laboratorio, seguendone le diverse fasi.

I Responsabili degli Enti preposti al controllo, potranno pertanto verificare, attraverso un sistema di controllo qualità, la corretta applicazione :

- delle metodiche analitiche;
- dei sistemi utilizzati;
- del rispetto delle Buone Pratiche di Laboratorio.

Tutte le fasi operative di laboratorio, comprese le attività di controllo degli Enti preposti, saranno descritte nel giornale lavori di laboratorio, che potrà essere verificato e validato dai Responsabili degli stessi Enti.

La validazione dell'intero percorso analitico, dal prelievo dal campione alla restituzione del dato, potrà essere eseguita dagli Enti di Controllo, attraverso l'approvazione dei certificati analitici.

ESECUZIONE DI EVENTUALI INDAGINI INTEGRATIVE

Sulla base dei risultati del Piano di Indagini eseguito in conformità con le specifiche in esso contenute, il Proponente potrà procedere, se ritenuto necessario, alla predisposizione di indagini integrative mirate alla migliore definizione del Modello Concettuale Definitivo del sito.

Per indagini integrative si intendono quindi tutte le indagini mirate alla definizione dei parametri sito specifici necessari per l'applicazione dell'analisi di rischio ed eventualmente alla migliore calibrazione dei modelli di calcolo impiegati, che non sia stato possibile caratterizzare con le indagini iniziali.

Tali indagini possono includere: campionamenti e analisi di terreno e acque sotterranee con le modalità riportate ai paragrafi precedenti; prove specifiche per verificare la stabilità e la mobilità dei contaminanti (test di permeabilità, test di cessione, ecc.); prove e test in sito per verificare la naturale attenuazione dei contaminanti nel terreno e nelle acque sotterranee.

Tutte le indagini integrative proposte saranno dettagliatamente descritte e motivate in un documento tecnico che sarà presentato dal Proponente, prima dell'inizio dei lavori, alla Autorità Competenti, per eventuali prescrizioni.

RAPPRESENTAZIONE DELLO STATO DI CONTAMINAZIONE DEL SOTTOSUOLO

Tutti i risultati analitici ricavati nel corso delle fasi di indagine costituiscono la base di dati a cui riferirsi per definire il modello concettuale del sito e definire il grado e l'estensione della contaminazione nel sito.

L'obiettivo è quello di raccogliere e rappresentare tutti gli elementi che servono a definire: l'estensione dell'area da bonificare; i volumi di suolo contaminato; le caratteristiche rilevanti dell'ambiente naturale e costruito; il grado di inquinamento delle diverse matrici ambientali.

L'elaborazione dei risultati analitici deve esprimere l'incertezza del valore di concentrazione determinato per ciascun campione: in considerazione della eterogeneità delle matrici suolo, sottosuolo e materiali di riporto la deviazione standard per ogni valore di concentrazione determinato, da confrontare con i valori di concentrazione limite accettabili, dovrà essere stabilita sulla base del confronto delle metodologie che si intendono adottare per il campionamento e per le analisi dei campioni di terreno e di acqua.

Nella relazione che accompagna la presentazione dei risultati delle analisi devono essere riportati i metodi e calcoli statistici adottati nell'espressione dei risultati e della deviazione standard.

I risultati delle attività di indagine svolte sul sito e in laboratorio devono essere espressi sotto forma di tabelle di sintesi, di rappresentazioni grafiche e cartografiche, tra cui devono essere realizzate:

- carte geologiche, strutturali ed idrogeologiche;
- carte dell'ubicazione delle indagini svolte e dei punti di campionamento;
- carte piezometriche, con evidenziazione delle direzioni prevalenti di flusso e dei punti di misura;
- carte di rappresentazione della contaminazione.

In particolare, carte di rappresentazione della isoconcentrazione dei contaminanti (es. curve di isoconcentrazione) potranno essere utilizzate principalmente per le acque sotterranee e applicate alla contaminazione del terreno qualora le condizioni di omogeneità del sottosuolo lo consentano.

Per i Siti di Interesse nazionale, potrà essere realizzata una banca-dati informatizzata collegata ad un Sistema Informativo Territoriale (Sit/Gis) per permettere la precisa archiviazione di tutti i dati relativi al sito e dei risultati di ogni tipo di investigazione.

ELABORAZIONE DI UN MODELLO CONCETTUALE DEFINITIVO DEL SITO

L'elaborazione di un Modello Concettuale Definitivo del sito è mirata alla rappresentazione dell'interazione tra lo stato di contaminazione del sottosuolo, ricostruita e rappresentata conformemente al paragrafo precedente, e l'ambiente naturale e/o costruito.

Il Modello Concettuale costituisce pertanto la base per l'applicazione dell'Analisi di Rischio che dovrà verificare gli scenari di esposizione in esso definiti.

Il Modello Concettuale Definitivo include:

le caratteristiche specifiche del sito in termini di stato delle potenziali fonti della contaminazione (attive, non attive, in sicurezza, ecc.); grado ed estensione della contaminazione del suolo, del sottosuolo, delle acque superficiali e sotterranee del sito e dell'ambiente da questo influenzato; a tale fine dovranno essere individuati dei parametri specifici di rappresentazione (ad esempio; concentrazione media della sorgente secondaria di contaminazione); percorsi di migrazione dalle sorgenti di contaminazione ai bersagli individuati nello scenario attuale (siti in esercizio) o nello scenario futuro (in caso di riqualificazione dell'area).

Informazioni di dettaglio sulla formulazione del Modello Concettuale Definitivo ai fini dell'applicazione dell'Analisi di Rischio sono riportate nell'allegato 1. In particolare, nel caso di siti in esercizio, il modello concettuale dovrà inoltre includere tutte le informazioni necessarie per stabilire le priorità di intervento per la eventuale verifica delle sorgenti primarie di contaminazione e la messa in sicurezza e bonifica del sottosuolo.

Parte integrante del modello concettuale del sito è la definizione del modello idrogeologico dell'area che descrive in dettaglio le caratteristiche idrogeologiche degli acquiferi superficiali e profondi in quanto possibili veicoli della contaminazione.

IDENTIFICAZIONE DEI LIVELLI DI CONCENTRAZIONE RESIDUA ACCETTABILI

Fatto salvo quanto previsto per i casi in cui si applicano le procedure semplificate di cui in Allegato 4, la Caratterizzazione del sito si riterrà conclusa con la definizione da parte del Proponente e l'approvazione da parte delle Autorità Competenti, dei livelli di concentrazione residua accettabili nel terreno e nelle acque sotterranee mediante l'applicazione dell'analisi di rischio secondo quanto previsto dall'allegato 1.

L'Analisi di Rischio dovrà essere sviluppata verificando i percorsi di esposizione attivi individuati dal Modello Concettuale di cui al paragrafo precedente.

Allegato 3

Criteri generali per la selezione e l'esecuzione degli interventi di bonifica e ripristino ambientale, di messa in sicurezza (d'urgenza, operativa o permanente), nonché per l'individuazione delle migliori tecniche d'intervento a costi sopportabili

Premessa

Il presente allegato si propone di illustrare i criteri generali da seguire sia nella selezione che nell'esecuzione degli interventi di bonifica e ripristino ambientale, di messa in sicurezza d'urgenza, messa in sicurezza operativa, messa in sicurezza permanente, nonché degli interventi in cui si faccia ricorso a batteri, ceppi batterici mutanti e stimolanti di batteri naturalmente presenti nel suolo.

Sono presentate, quindi, le diverse opzioni da prendere in considerazione sia per pervenire ad un'effettiva eliminazione/riduzione della contaminazione, sia per conseguire un'efficace azione di protezione delle matrici ambientali influenzate dagli effetti del sito, mediante la messa in sicurezza dello stesso, qualora le tecniche di bonifica dovessero risultare meno efficaci, ovvero non sostenibili economicamente ovvero non compatibili con la prosecuzione delle attività produttive.

Per i siti "in esercizio", infatti, laddove un intervento di bonifica intensivo comporterebbe delle limitazioni se non l'interruzione delle attività di produzione, il soggetto responsabile dell'inquinamento o il proprietario del sito può ricorrere, in alternativa, ad interventi altrettanto efficaci di messa in sicurezza dell'intero sito, finalizzati alla protezione delle matrici ambientali sensibili mediante il contenimento degli inquinanti all'interno dello stesso, e provvedere gradualmente all'eliminazione delle sorgenti inquinanti secondarie in step successivi programmati, rimandando la bonifica alla dismissione delle attività.

Le modalità di gestione dei rifiuti e delle acque di scarico, o meglio, gli accorgimenti tecnici che possono essere previsti e progettati per evitare la produzione di rifiuti (per es. il riutilizzo delle acque e dei terreni) incidono in maniera determinante sui costi di un intervento a parità di obiettivi di bonifica o di messa in sicurezza da raggiungere.

Tale situazione è particolarmente rilevante nel caso di siti in esercizio.

Criteri generali per gli interventi di bonifica e di messa in sicurezza

Interventi di bonifica

La bonifica di un sito inquinato è finalizzata ad eliminare l'inquinamento delle matrici ambientali o a ricondurre le concentrazioni delle sostanze inquinanti in suolo, sottosuolo, acque sotterranee e superficiali, entro i valori soglia di contaminazione (Csc) stabiliti per la destinazione d'uso prevista o ai valori di concentrazione soglia di rischio (Csr) definiti in base ad una metodologia di Analisi di Rischio condotta per il sito specifico sulla base dei criteri indicati nell'allegato 1.

Interventi di messa in sicurezza

Gli interventi di messa in sicurezza sono finalizzati alla rimozione e all'isolamento delle fonti inquinanti, e al contenimento della diffusione degli inquinanti per impedirne il contatto con l'uomo e con i recettori ambientali circostanti.

Essi hanno carattere di urgenza in caso di rilasci accidentali o di improvviso accertamento di una situazione di contaminazione o di pericolo di contaminazione (messa in sicurezza d'urgenza), ovvero di continuità e compatibilità con le lavorazioni svolte nei siti produttivi in esercizio (messa in sicurezza operativa), ovvero di definitività nei casi in cui, nei siti non interessati da attività produttive in esercizio, non sia possibile procedere alla rimozione degli inquinanti pur applicando le migliori tecnologie disponibili a costi sopportabili di cui al presente allegato (messa in sicurezza permanente).

La messa in sicurezza di un sito inquinato è comprensiva delle azioni di monitoraggio e controllo finalizzate alla verifica nel tempo delle soluzioni adottate ed il mantenimento dei valori di concentrazione degli inquinanti nelle matrici ambientali interessate al di sotto dei valori soglia di rischio (Csr).

Gli interventi di bonifica e di messa in sicurezza devono essere condotti secondo i seguenti criteri tecnici generali:

- a) privilegiare le tecniche di bonifica che riducono permanentemente e significativamente la concentrazione nelle diverse matrici ambientali, gli effetti tossici e la mobilità delle sostanze inquinanti;
- b) privilegiare le tecniche di bonifica tendenti a trattare e riutilizzare il suolo nel sito, trattamento in-situ ed on-site del suolo contaminato, con conseguente riduzione dei rischi derivanti dal trasporto e messa a discarica di terreno inquinato;
- c) privilegiare le tecniche di bonifica/messa in sicurezza permanente che blocchino le sostanze inquinanti in composti chimici stabili (ed es. fasi cristalline stabili per metalli pesanti).
- a) privilegiare le tecniche di bonifica che permettono il trattamento e il riutilizzo nel sito anche dei materiali eterogenei o di risulta utilizzati nel sito come materiali di riempimento;
- b) prevedere il riutilizzo del suolo e dei materiali eterogenei sottoposti a trattamenti off-site sia nel sito medesimo che in altri siti che presentino le caratteristiche ambientali e sanitarie adeguate;
- c) privilegiare negli interventi di bonifica e ripristino ambientale l'impiego di materiali organici di adeguata qualità provenienti da attività di recupero di rifiuti urbani;
- d) evitare ogni rischio aggiuntivo a quello esistente di inquinamento dell'aria, delle acque sotterranee e superficiali, del suolo e sottosuolo, nonché ogni inconveniente derivante da rumori e odori;
- e) evitare rischi igienico-sanitari per la popolazione durante lo svolgimento degli interventi;
- f) adeguare gli interventi di ripristino ambientale alla destinazione d'uso e alle caratteristiche morfologiche, vegetazionali e paesistiche dell'area.
- g) per la messa in sicurezza privilegiare gli interventi che permettano il trattamento in situ ed il riutilizzo industriale dei terreni, dei materiali di risulta e delle acque estratte dal sottosuolo, al fine di conseguire una riduzione del volume di rifiuti prodotti e della loro pericolosità;
- h) adeguare le misure di sicurezza alle caratteristiche specifiche del sito e dell'ambiente da questo influenzato;
- i) evitare ogni possibile peggioramento dell'ambiente e del paesaggio dovuto dalle opere da realizzare.

Nel progetto relativo agli interventi da adottare si dovrà presentare, infatti, una dettagliata analisi comparativa delle diverse tecnologie di intervento applicabili al sito in esame, in considerazione delle specifiche caratteristiche dell'area, in termini di efficacia nel raggiungere gli obiettivi finali, concentrazioni residue, tempi di esecuzione, impatto sull'ambiente circostante degli interventi; questa analisi deve essere corredata da un'analisi dei costi delle diverse tecnologie.

Le alternative presentate dovranno permettere di comparare l'efficacia delle tecnologie anche in considerazione delle risorse economiche disponibili per l'esecuzione degli interventi.

Nel progetto si dovrà inoltre indicare se, qualora previste, si dovrà procedere alla rimozione o al mantenimento a lungo termine delle misure di sicurezza, e dei relativi controlli e monitoraggi.

Messa in sicurezza d'urgenza

Gli interventi di messa in sicurezza d'urgenza sono mirati a rimuovere le fonti inquinanti primarie e secondarie, ad evitare la diffusione dei contaminanti dal sito verso zone non inquinate e matrici ambientali adiacenti, ad impedire il contatto diretto della popolazione con la contaminazione presente.

Gli interventi di messa in sicurezza d'urgenza devono essere attuati tempestivamente a seguito di incidenti o all'individuazione di una chiara situazione di pericolo di inquinamento dell'ambiente o di rischio per la salute umana, per rimuovere o isolare le fonti di contaminazione e attuare azioni mitigative per prevenire ed eliminare pericoli immediati verso l'uomo e l'ambiente circostante. Tali interventi, in assenza di dati specifici, vengono definiti in base ad ipotesi cautelative.

Di seguito vengono riportate le principali tipologie di interventi di messa in sicurezza d'urgenza:

- rimozione dei rifiuti ammassati in superficie, svuotamento di vasche, raccolta sostanze pericolose sversate;
- pompaggio liquidi inquinanti galleggianti, disciolti o depositati in acquiferi superficiali o sotterranei;
- installazione di recinzioni, segnali di pericolo e altre misure di sicurezza e sorveglianza; — installazione di trincee drenanti di recupero e controllo; — costruzione o stabilizzazione di argini;
- copertura o impermeabilizzazione temporanea di suoli e fanghi contaminati;
- rimozione o svuotamento di bidoni o container abbandonati, contenenti materiali o sostanze potenzialmente pericolosi.

In caso di adozione di interventi di messa in sicurezza d'urgenza sono previste attività di monitoraggio e controllo finalizzate a verificare il permanere nel tempo delle condizioni che assicurano la protezione ambientale e della salute pubblica.

Messa in sicurezza operativa

Gli interventi di messa in sicurezza operativa si applicano ai siti contaminati in cui siano presenti attività produttive in esercizio.

Tali interventi sono finalizzati a minimizzare o ridurre il rischio per la salute pubblica e per l'ambiente a livelli di accettabilità attraverso il contenimento degli inquinanti all'interno dei confini del sito, alla protezione delle matrici ambientali sensibili, e alla graduale eliminazione delle sorgenti inquinanti secondarie mediante tecniche che siano compatibili col proseguimento delle attività produttive svolte nell'ambito del sito.

Gli interventi di messa in sicurezza operativa sono accompagnati da idonei sistemi di monitoraggio e controllo atti a verificare l'efficacia delle misure adottate e il mantenimento nel tempo delle condizioni di accettabilità del rischio.

È opportuno progettare tali interventi dopo aver eseguito la caratterizzazione ambientale del sito, finalizzata ad un'analisi di rischio sito-specifica.

Devono pertanto essere acquisite sufficienti informazioni sulla contaminazione presente, sulle caratteristiche degli acquiferi sottostanti e delle altre possibili vie di migrazione degli inquinanti, sui possibili punti di esposizione, e sui probabili bersagli ambientali ed umani.

Nelle operazioni di messa in sicurezza devono essere privilegiate le soluzioni tecniche che consentano di minimizzare la produzione di rifiuti e pertanto favoriscano:

- il trattamento on-site ed il riutilizzo del terreno eventualmente estratto dal sottosuolo;
- il riutilizzo nel sito come materiali di riempimento anche dei materiali eterogenei e di risulta;
- la reintroduzione nel ciclo di lavorazione delle materie prime recuperate;
- il risparmio idrico mediante il riutilizzo industriale delle acque emunte dal sottosuolo;

Le misure di messa in sicurezza operativa si distinguono in:

- mitigative;
- di contenimento.

Misure mitigative

Per misure mitigative della messa in sicurezza operativa si intendono gli interventi finalizzati ad isolare, immobilizzare, rimuovere gli inquinanti dispersi nel suolo, sottosuolo, acque superficiali e sotterranee.

Esse sono attuate in particolare con:

- sistemi fissi o mobili di emungimento e recupero con estrazione monofase o plurifase;
- trincee drenanti;
- sistemi di ventilazione del sottosuolo insaturo e degli acquiferi ed estrazione dei vapori;
- sistemi gestionali di pronto intervento in caso di incidente che provochi il rilascio di sostanze inquinanti sul suolo, sottosuolo, corpi idrici;

Misure di contenimento

Esse hanno il compito di impedire la migrazione dei contaminanti verso ricettori ambientali sensibili, quali acque superficiali e sotterranee. Esse sono generalmente applicate in prossimità dei confini del sito produttivo.

Esse si dividono in:

- misure di sbarramento passive di natura fisica o statica;
- misure di sbarramento attive di natura idraulica o dinamica;
- misure di sbarramento reattive di natura chimica.

Tra le prime si possono elencare:

- barriere o diaframmi verticali in acciaio o in altri materiali impermeabili; essi possono essere realizzati mediante infissione, escavazione, gettiniezione, iniezione, congelamento, miscelazione in situ, o misti di due o più delle precedenti tipologie;
- sistemi di impermeabilizzazione sotterranei e di immobilizzazione degli inquinanti.

Tra le misure attive e di natura idraulica vi sono:

- sbarramenti realizzati con pozzi di emungimento con pompaggio adeguato ad intercettare il flusso di sostanze inquinanti presenti nelle acque sotterranee;
- trincee di drenaggio delle acque sotterranee possibilmente dotate di sistemi di prelievo di acque contaminate;
- sistemi idraulici di stabilizzazione degli acquiferi sotterranei;

Le misure di sbarramento di tipo reattivo operano l'abbattimento delle concentrazioni degli inquinanti nelle acque di falda mediante sistemi costituiti da sezioni filtranti in cui vengono inseriti materiali in grado di degradare i contaminanti (barriere reattive permeabili).

Bonifica e ripristino ambientale; messa in sicurezza permanente

Tali tipologie possono considerarsi come interventi definitivi da realizzarsi sul sito non interessato da attività produttive in esercizio, al fine di renderlo fruibile per gli utilizzi previsti dagli strumenti urbanistici.

La definizione e la realizzazione degli interventi di bonifica/messa in sicurezza permanente devono essere precedute da un'accurata attività di caratterizzazione del sito inquinato e dell'area soggetta agli effetti dell'inquinamento presente nel sito, sulla base dei criteri di cui all'allegato 2.

Gli obiettivi di bonifica o della messa in sicurezza permanente sono determinati mediante un'analisi di rischio condotta per il sito specifico secondo i criteri di cui all'allegato 1, e devono tener conto della specifica destinazione d'uso prevista.

La scelta della soluzione da adottare tiene conto del processo di valutazione dei benefici ambientali e della sostenibilità dei costi delle diverse tecniche applicabili, secondo i criteri di seguito, anche in relazione alla destinazione d'uso del sito.

La definizione di un programma di bonifica/messa in sicurezza permanente e ripristino ambientale di un sito inquinato può essere schematizzata in questo modo:

- definizione della destinazione d'uso del sito prevista dagli strumenti urbanistici;
- acquisizione dei dati di caratterizzazione del sito, dell'ambiente e del territorio influenzati, secondo i criteri definiti nell'allegato 2;
- definizione degli obiettivi da raggiungere, secondo i criteri definiti nell'allegato 1, e selezione della tecnica di bonifica.
- selezione della tecnica di bonifica e definizione degli obiettivi da raggiungere, secondo i criteri definiti nell'allegato 1;
- selezione delle eventuali misure di sicurezza aggiuntive;
- studio della compatibilità ambientale degli interventi;
- definizione dei criteri di accettazione dei risultati;
- controllo e monitoraggio degli interventi di bonifica/messa in sicurezza permanente e delle eventuali misure di sicurezza,
- definizione delle eventuali limitazioni e prescrizioni all'uso del sito.

Gli interventi di bonifica/messa in sicurezza permanente devono assicurare per ciascun sito in esame il raggiungimento degli obiettivi previsti col minor impatto ambientale e la maggiore efficacia, in termini di accettabilità del rischio di eventuali concentrazioni residue nelle matrici ambientali e di protezione dell'ambiente e della salute pubblica.

Il sistema di classificazione generalmente adottato per individuare la tipologia di intervento definisce:

- interventi in-situ: effettuati senza movimentazione o rimozione del suolo;
- interventi ex situ on-site : con movimentazione e rimozione di materiali e suolo inquinato, ma con trattamento nell'area del sito stesso e possibile riutilizzo;
- interventi ex situ off-site : con movimentazione e rimozione di materiali e suolo inquinato fuori dal sito stesso, per avviare i materiali e il suolo negli impianti di trattamento autorizzati o in discarica.

Il collaudo degli interventi di bonifica/messa in sicurezza permanente dovrà valutare la rispondenza tra il progetto definitivo e la realizzazione in termini di:

- raggiungimento delle concentrazioni soglia di contaminazione (Csc) o di concentrazioni soglia di rischio (Csr) in caso di intervento di bonifica;
- efficacia delle misure di sicurezza in caso di messa in sicurezza permanente, in particolare di quelle adottate al fine di impedire la migrazione degli inquinanti all'esterno dell'area oggetto dell'intervento;
- efficienza di sistemi, tecnologie, strumenti e mezzi utilizzati per la bonifica/messa in sicurezza permanente, sia durante l'esecuzione che al termine delle attività di bonifica e ripristino ambientale o della messa in sicurezza permanente.

Protezione dei lavoratori

L'applicazione di un intervento di bonifica/messa in sicurezza permanente e ripristino ambientale di un sito inquinato deve garantire che non si verifichino emissioni di sostanze o prodotti intermedi pericolosi per la salute degli operatori che operano sul sito, sia durante l'esecuzione delle indagini, dei sopralluoghi, del monitoraggio, del campionamento e degli interventi.

Per ciascun sito in cui i lavoratori sono potenzialmente esposti a sostanze pericolose sarà previsto un piano di protezione con lo scopo di indicare i pericoli per la sicurezza e la salute che possono esistere in ogni fase operativa ed identificare le procedure per la protezione dei dipendenti. Il piano di protezione sarà definito in conformità a quanto previsto dalle norme vigenti in materia di protezione dei lavoratori.

Monitoraggio

Le azioni di monitoraggio e controllo devono essere effettuate nel corso e al termine di tutte le fasi previste per la messa in sicurezza, per la bonifica e il ripristino ambientale del sito inquinato, al fine di verificare l'efficacia degli interventi nel raggiungere gli obiettivi prefissati.

In particolare:

- al termine delle azioni di messa in sicurezza d'emergenza e operativa;

- a seguito della realizzazione delle misure di sicurezza a valle della bonifica, per verificare che: i valori di contaminazione nelle matrici ambientali influenzate dal sito corrispondano ai livelli di concentrazione residui accettati in fase di progettazione; non siano in atto fenomeni di migrazione dell'inquinamento; sia tutelata la salute pubblica;
- nel corso delle attività di bonifica/messa in sicurezza permanente per verificare la congruità con i requisiti di progetto;
- a seguito del completamento delle attività di bonifica/messa in sicurezza permanente e ripristino ambientale, per verificare, durante un congruo periodo di tempo, l'efficacia dell'intervento di bonifica e delle misure di sicurezza.

Criteria generali per gli interventi in cui si faccia ricorso a batteri, ceppi batterici mutanti e stimolanti di batteri naturalmente presenti nel suolo

- a) L'uso di inoculi costituiti da microrganismi geneticamente modificati (Mgm) negli interventi di bonifica biologica di suolo, sottosuolo, acque sotterranee o superficiali è consentito limitatamente a sistemi di trattamento completamente chiusi, di seguito indicati come bioreattori. Per bioreattori si intendono strutture nelle quali è possibile isolare completamente dall'ambiente esterno le matrici da bonificare, una volta asportate dalla giacitura originaria. In questo caso, le reazioni biologiche avvengono all'interno di contenitori le cui vie di ingresso (per l'alimentazione) e di uscita (per il monitoraggio del processo e lo scarico) devono essere a tenuta, in modo da prevenire il rilascio di agenti biologici nell'ambiente circostante.
- b) Nei casi previsti in a) è consentito l'impiego di soli Mgm appartenenti al Gruppo 1 di cui alla direttiva 90/219/Cee, recepita col Dlgs 3 marzo 1993, con emendamenti introdotti dalla direttiva 94/51/Cee.
- c) Il titolare dell'intervento di bonifica che intenda avvalersi di Mgm, limitatamente a quanto specificato al capoverso a) deve inoltrare documentata richiesta al Ministero dell'ambiente (o ad altra autorità competente da designarsi), fornendo le informazioni specificate nell'allegato VB della succitata direttiva. L'impiego di Mgm del Gruppo 1 in sistemi chiusi può avvenire solo previo rilascio di autorizzazione da parte dell'autorità competente, la quale è obbligata a pronunciarsi entro 90 giorni dall'inoltro della richiesta da parte del titolare dell'intervento di bonifica.
- d) Una volta terminato il ciclo di trattamento in bioreattore, le matrici, prima di una eventuale ricollocazione nella giacitura originaria, devono essere sottoposte a procedure atte a favorire una diffusa ricolonizzazione da parte di comunità microbiche naturali, in modo da ricondurre il numero dei Mgm inoculati a valori < 10³ UFC (unità formanti colonie) per g di suolo o mL di acqua sottoposti a trattamento di bonifica.
- e) Non sono soggetti a limitazioni particolari, anche per gli interventi di bonifica condotti in sistemi non confinati, gli interventi di amplificazione (bioaugmentation) delle comunità microbiche degradatrici autoctone alle matrici da sottoporre a trattamento biologico ovvero l'inoculazione delle stesse con microrganismi o consorzi microbici naturali, fatta salva la non patogenicità di questi per l'uomo, gli animali e le piante.

Migliori tecniche disponibili (Bat)

Principi generali e strumenti per la selezione delle migliori tecniche disponibili (Bat)

La scelta della migliore tra le possibili tipologie di intervento descritte nei paragrafi precedenti applicabile in un determinato caso di inquinamento di un sito comporta il bilanciamento di vari interessi in presenza di numerose variabili, sia di ordine generale che soprattutto sito-specifiche, quali in particolare:

- il livello di protezione dell'ambiente che sarebbe desiderabile conseguire;
- l'esistenza o meno di tecniche affidabili in grado di conseguire e mantenere nel tempo detti livelli di protezione;
- l'entità dei costi di progettazione, realizzazione, gestione monitoraggio, etc. da sostenere nelle varie fasi dell'intervento.

La formulazione più evoluta cui deve ispirarsi tale bilanciamento di interessi è data dalla definizione di "migliori tecniche disponibili", contenuta nella direttiva 96/61/Ce, recepita nel nostro ordinamento, che per la prevenzione ed il controllo integrati dell'inquinamento di talune categorie di impianti considera tale "la più efficiente ed avanzata fase di sviluppo di attività e relativi metodi di esercizio indicanti l'idoneità pratica di determinate tecniche a costituire, in linea di massima, la base dei valori limite di emissione intesi ad evitare oppure, ove ciò si riveli impossibile, a ridurre in modo generale le emissioni e l'impatto sull'ambiente nel suo complesso". E specifica che si intende per

- "tecniche", sia le tecniche impiegate sia le modalità di progettazione, costruzione, manutenzione, esercizio e chiusura dell'impianto;
- "disponibili", le tecniche sviluppate su una scala che ne consenta l'applicazione in condizioni economicamente e tecnicamente valide nell'ambito del pertinente comparto industriale, prendendo in considerazione i costi e i vantaggi, indipendentemente dal fatto che siano o meno applicate o prodotte nello Stato membro di cui si tratta, purché il gestore possa avervi accesso a condizioni ragionevoli;
- "migliori", le tecniche più efficaci per ottenere un elevato livello di protezione dell'ambiente nel suo complesso.

Strumenti di supporto nel processo decisionale che porta alla scelta sito-specifica della "migliore tecnica disponibile" da adottare sono costituiti dalle metodiche di analisi costi — efficacia e/o costi — benefici.

Allegato 4

Criteria generali per l'applicazione di procedure semplificate

Premessa

Il presente allegato riporta le procedure amministrative e tecnico/operative con le quali gestire situazioni di rischio concreto o potenziale di superamento delle soglie di contaminazione (Csc) per i siti di ridotte dimensioni (quali, ad esempio, la rete di distribuzione carburanti) oppure per eventi accidentali che interessino aree circoscritte, anche nell'ambito di siti industriali, di superficie non superiore a 1000 metri quadri.

Criteria generali

Il principio che guida gli interventi si basa sulla semplificazione delle procedure amministrative da seguire nel caso di superamento delle Csc nei casi di cui al punto precedente.

Procedure amministrative

Nel caso in cui anche uno solo dei valori di concentrazione delle sostanze inquinanti presenti in una delle matrici ambientali risulti superiore ai valori delle concentrazioni soglia di contaminazione (Csc), il responsabile deve effettuare una comunicazione di potenziale contaminazione di sito con le seguenti modalità:

1. Comunicazione a Comune, Provincia e Regione territorialmente competente, della constatazione del superamento o del pericolo di superamento delle soglie di contaminazione Csc;
2. -1° caso

Qualora gli interventi di messa in sicurezza d'emergenza effettuati riportino i valori di contaminazione del sito al di sotto delle Csc, la comunicazione di cui al punto precedente sarà aggiornata, entro trenta giorni, con una relazione tecnica che descriva gli interventi effettuati ed eventuale autocertificazione di avvenuto ripristino della situazione antecedente il superamento con annullamento della comunicazione.

- 2° caso

Qualora invece oltre agli interventi di messa in sicurezza d'emergenza siano necessari interventi di bonifica, il soggetto responsabile può scegliere una delle seguenti alternative:

- a) Bonifica riportando i valori di contaminazione del sito ai livelli di soglia di contaminazione Csc (senza effettuare l'analisi di rischio).

b) Bonifica portando i valori di contaminazione del sito ai livelli di soglia di rischio Csr effettuando l'analisi di rischio sulla base dei criteri di cui all'allegato 1.

In entrambi i casi verrà presentato alle Autorità competenti un unico progetto di bonifica che comprenderà:

1. la descrizione della situazione di contaminazione riscontrata a seguito delle attività di caratterizzazione eseguite,
2. gli eventuali interventi di messa in sicurezza d'emergenza adottati o in fase di esecuzione per assicurare la tutela della salute e dell'ambiente,

3. la descrizione degli interventi di bonifica da eseguire sulla base:

- a) dei risultati della caratterizzazione per riportare la contaminazione ai valori di Csc;
- oppure

b) dell'analisi di rischio sito-specifica di cui all'allegato 1 per portare la contaminazione ai valori di Csr.

Tale progetto di bonifica dovrà essere approvato dalle autorità competenti, entro 60 giorni dalla presentazione dello stesso, prima dell'esecuzione degli interventi di bonifica.

— 3° caso

Qualora si riscontri una contaminazione della falda, il soggetto responsabile provvederà alla presentazione alle autorità competenti entro novembre di un unico progetto di bonifica che comprenderà:

- 1) la descrizione della situazione di contaminazione riscontrata a seguito delle attività di caratterizzazione eseguite,
- 2) gli eventuali interventi di messa in sicurezza d'emergenza adottati o in fase di esecuzione per assicurare la tutela della salute e dell'ambiente,
- 3) la descrizione degli interventi di bonifica da eseguire sulla base dell'analisi di rischio sito-specifica di cui all'allegato 1 per portare la contaminazione ai valori di Csr.

Tale progetto di bonifica dovrà essere approvato dalle autorità competenti, entro sessanta giorni dalla presentazione dello stesso, prima dell'esecuzione degli interventi di bonifica.

4. Notifica di ultimazione interventi per richiesta di certificazione da parte dell'autorità competente

Procedure Tecniche e Operative

Attività di Messa in sicurezza d'urgenza

Le attività di messa in sicurezza d'urgenza vengono realizzate a partire dalla individuazione della sorgente di contaminazione, allo scopo di evitare la diffusione dei contaminanti dal sito verso zone non inquinate; tali attività possono essere sostitutive degli interventi di bonifica qualora si dimostri che tramite gli interventi effettuati non sussista più il superamento delle Csc.

Le attività di messa in sicurezza d'urgenza vanno in deroga a qualsiasi autorizzazione, concessione, o nulla osta eventualmente necessario per lo svolgimento delle attività inerenti l'intervento.

Caratterizzazione del sito

Per la caratterizzazione del sito valgono i criteri generali di cui all'allegato 2 viste le ridotte dimensioni dei siti oggetto della procedura, si definisce essere 3 il numero minimo di perforazioni da attrezzare eventualmente a piezometro qualora si supponga una contaminazione della falda.

A integrazione delle indagini dirette posso essere previste indagini indirette (rilievi geofisici, soil gas survey, etc.) al fine di ottenere un quadro ambientale più esaustivo. Non è richiesta la elaborazione di un Gis/Sit.

Analisi di rischio sito-specifica (casi 2 b e 3 di cui al punto precedente)

I risultati della caratterizzazione serviranno alla definizione del Modello Concettuale Definitivo; tale strumento sarà la base per la costruzione e la esecuzione dell'analisi di rischio sito-specifica secondo i criteri di cui in Allegato 1.

Bonifica (casi 2 a e b , 3 di cui al punto precedente)

Ove dall'indagine di caratterizzazione e successivamente dall'analisi di rischio emergesse la necessità di eseguire interventi di bonifica del sito, gli stessi verranno realizzati secondo i criteri previsti dalla normativa vigente.

La scelta della tecnologia da applicare al caso specifico di inquinamento deve scaturire da un processo decisionale nel quale devono essere presi in considerazione non solo gli aspetti tecnici ma anche quelli economici.

Allegato 5

Concentrazione soglia di contaminazione nel suolo, nel sottosuolo e nelle acque sotterranee in relazione alla specifica destinazione d'uso dei siti

Tabella 1

Concentrazione soglia di contaminazione nel suolo e nel sottosuolo riferiti alla specifica destinazione d'uso dei siti da bonificare

		A	B
		Siti ad uso Verde pubblico, privato e residenziale (mg kg ⁻¹ espressi come ss)	Siti ad uso Commerciale e Industriale (mg kg ⁻¹ espressi come ss)
	Composti inorganici		
1	Antimonio	10	30
2	Arsenico	20	50
3	Berillio	2	10
4	Cadmio	2	15
5	Cobalto	20	250
6	Cromo totale	150	800
7	Cromo VI	2	15
8	Mercurio	1	5
9	Nichel	120	500
10	Piombo	100	1000
11	Rame	120	600
12	Selenio	3	15
13	Composti organo-stannici	1	350
14	Tallio	1	10
15	Vanadio	90	250
16	Zinco	150	1500

17	Cianuri (liberi)	1	100
18	Fluoruri	100	2000
	Aromatici		
19	Benzene	0.1	2
20	Etilbenzene	0.5	50
21	Stirene	0.5	50
22	Toluene	0.5	50
23	Xilene	0.5	50
24	Sommatoria organici aromatici (da 20 a 23)	1	100
	Aromatici policiclici (1)		
25	Benzo(a)antracene	0.5	10
26	Benzo(a)pirene	0.1	10
27	Benzo(b)fluorantene	0.5	10
28	Benzo(k,)fluorantene	0.5	10
29	Benzo(g, h, i,)terilene	0.1	10
30	Crisene	5	50
31	Dibenzo(a,e)pirene	0.1	10
32	Dibenzo(a,l)pirene	0.1	10
33	Dibenzo(a,i)pirene	0.1	10
34	Dibenzo(a,h)pirene.	0.1	10
35	Dibenzo(a,h)antracene	0.1	10
36	Indenopirene	0.1	5
37	Pirene	5	50
38	Sommatoria policiclici aromatici (da 25 a 34)	10	100
	Alifatici clorurati cancerogeni (1)		
39	Clorometano	0.1	5
40	Diclorometano	0.1	5
41	Triclorometano	0.1	5
42	Cloruro di Vinile	0.01	0.1
43	1,2-Dicloroetano	0.2	5
44	1,1 Dicloroetilene	0.1	1
45	Tricloroetilene	1	10
46	Tetracloroetilene (PCE)	0.5	20
	Alifatici clorurati non cancerogeni (1)		
47	1,1-Dicloroetano	0.5	30
48	1,2-Dicloroetilene	0.3	15
49	1,1,1-Tricloroetano	0.5	50
50	1,2-Dicloropropano	0.3	5
51	1,1,2-Tricloroetano	0.5	15
52	1,2,3-Tricloropropano	1	10
53	1,1,2,2-Tetracloroetano	0.5	10
	Alifatici alogenati Cancerogeni (1)		
54	Tribromometano(bromoformio)	0.5	10
55	1,2-Dibromoetano	0.01	0.1
56	Dibromoclorometano	0.5	10
57	Bromodiclorometano	0.5	10
	Nitrobenzeni		
58	Nitrobenzene	0.5	30
59	1,2-Dinitrobenzene	0.1	25
60	1,3-Dinitrobenzene	0.1	25
61	Cloronitrobenzeni	0.1	10
	Clorobenzeni (1)		
62	Monoclorobenzene	0.5	50
63	Diclorobenzeni non cancerogeni (1,2-diclorobenzene)	1	50
64	Diclorobenzeni cancerogeni (1,4 - diclorobenzene)	0.1	10

65	1,2,4 -triclorobenzene	1	50
66	1,2,4,5-tetracloro-benzene	1	25
67	Pentaclorobenzene	0.1	50
68	Esaclorobenzene	0.05	5
69	Fenoli non clorurati (1)		
70	Metilfenolo(o-, m-, p-)	0.1	25
71	Fenolo	1	60
	Fenoli clorurati (1)		
72	2-clorofenolo	0.5	25
73	2,4-diclorofenolo	0.5	50
74	2,4,6 - triclorofenolo	0.01	5
75	Pentaclorofenolo	0.01	5
	Ammine Aromatiche (1)		
76	Anilina	0.05	5
77	o-Anisidina	0.1	10
78	m,p-Anisidina	0.1	10
79	Difenilamina	0.1	10
80	p-Toluidina	0.1	5
81	Sommatoria Ammine Aromatiche (da 73 a 77)	0.5	25
	Fitofarmaci		
82	Alaclor	0.01	1
83	Aldrin	0.01	0.1
84	Atrazina	0.01	1
85	α-esacloroesano	0.01	0.1
86	β-esacloroesano	0.01	0.5
87	γ-esacloroesano (Lindano)	0.01	0.5
88	Clordano	0.01	0.1
89	DDD, DDT, DDE	0.01	0.1
90	Dieldrin	0.01	0.1
91	Endrin	0.01	2
	Diossine e furani		
92	Sommatoria PCDD, PCDF (conversione T.E.)	1x10 ⁻⁵	1x10 ⁻⁴
93	PCB	0.06	5
	Idrocarburi		
94	Idrocarburi Leggeri C inferiore o uguale a 12	10	250
95	Idrocarburi pesanti C superiore a 12	50	750
	Altre sostanze		
96	Amianto	1000 (*)	1000 (*)
97	Esteri dell'acido ftalico (ognuno)	10	60

(1) In Tabella sono selezionate, per ogni categoria chimica, alcune sostanze frequentemente rilevate nei siti contaminati. Per le sostanze non esplicitamente indicate in Tabella i valori di concentrazione limite accettabili sono ricavati adottando quelli indicati per la sostanza tossicologicamente più affine.

(*) Corrisponde al limite di rilevabilità della tecnica analitica (diffrazione a raggi X oppure I.R.- Trasformata di Fourier)

Tabella 2
Concentrazione soglia di contaminazione nelle acque sotterranee

N° ord	SOSTANZE	Valore limite (µ/l)
METALLI		
1	Alluminio	200
2	Antimonio	5
3	Argento	10
4	Arsenico	10
5	Berillio	4
6	Cadmio	5
7	Cobalto	50
8	Cromo totale	50
9	Cromo (VI)	5
10	Ferro	200

11	Mercurio	1
12	Nichel	20
13	Piombo	10
14	Rame	1000
15	Selenio	10
16	Manganese	50
17	Tallio	2
18	Zinco	3000
INQUINANTI INORGANICI		
19	Boro	1000
20	Cianuri liberi	50
21	Fluoruri	1500
22	Nitriti	500
23	Solfati (mg/L)	250
COMPOSTI ORGANICI AROMATICI		
24	Benzene	1
25	Etilbenzene	50
26	Stirene	25
27	Toluene	15
28	para-Xilene	10
POLICLICI AROMATICI		
29	Benzo(a) antracene	0.1
30	Benzo (a) pirene	0.01
31	Benzo (b) fluorantene	0.1
32	Benzo (k,) fluorantene	0.05
33	Benzo (g, h, i) perilene	0.01
34	Crisene	5
35	Dibenzo (a, h) antracene	0.01
36	Indeno (1,2,3 - c, d) pirene	0.1
37	Pirene	50
38	Sommatoria (31, 32, 33, 36)	0.1
ALIFATICI CLORURATI CANCEROGENI		
39	Clorometano	1.5
40	Triclorometano	0.15
41	Cloruro di Vinile	0.5
42	1,2-Dicloroetano	3
43	1,1 Dicloroetilene	0.05
44	Tricloroetilene	1.5
45	Tetracloroetilene	1.1
46	Esaclorobutadiene	0.15
47	Sommatoria organoalogenati	10
ALIFATICI CLORURATI NON CANCEROGENI		
48	1,1 - Dicloroetano	810
49	1,2-Dicloroetilene	60
50	1,2-Dicloropropano	0.15
51	1,1,2 - Tricloroetano	0.2
52	1,2,3 - Tricloropropano	0.001
53	1,1,2,2, - Tetracloroetano	0.05
ALIFATICI ALOGENATI CANCEROGENI		
54	Tribromometano	0.3
55	1,2-Dibromoetano	0.001
56	Dibromoclorometano	0.13
57	Bromodiclorometano	0.17
NITROBENZENI		
58	Nitrobenzene	3.5
59	1,2 - Dinitrobenzene	15

60	1,3 - Dinitrobenzene	3.7
61	Cloronitrobenzeni (ognuno)	0.5
CLOROBENZENI		
62	Monoclorobenzene	40
63	1,2 Diclorobenzene	270
64	1,4 Diclorobenzene	0.5
65	1,2,4 Triclorobenzene	190
66	1,2,4,5 Tetraclorobenzene	1.8
67	Pentaclorobenzene	5
68	Esaclorobenzene	0.01
FENOLI E CLOROFENOLI		
69	2-clorofenolo	180
70	2,4 Diclorofenolo	110
71	2,4,6 Triclorofenolo	5
72	Pentaclorofenolo	0.5
AMMINE AROMATICHE		
73	Anilina	10
74	Difenilamina	910
75	p-toluidina	0.35
FITOFARMACI		
76	Alaclor	0.1
77	Aldrin	0.03
78	Atrazina	0.3
79	alfa - esacloroesano	0.1
80	beta - esacloroesano	0.1
81	Gamma - esacloroesano (lindano)	0.1
82	Clordano	0.1
83	DDD, DDT, DDE	0.1
84	Dieldrin	0.03
85	Endrin	0.1
86	Sommatoria fitofarmaci	0.5
DIOSSINE E FURANI		
87	Sommatoria PCDD, PCDF (conversione TEF)	4×10^{-6}
ALTRE SOSTANZE		
88	PCB	0.01
89	Acrilammide	0.1
90	Idrocarburi totali (espressi come n-esano)	350
91	Acido para - ftalico	37000
92	Amianto (fibre A > 10 mm) (*)	da definire
(*) Non sono disponibili dati di letteratura tranne il valore di 7 milioni fibre/l comunicato da Iss, ma giudicato da Anpa e dallo stesso Iss troppo elevato. Per la definizione del limite si propone un confronto con Arpa e Regioni.		

Parte V – Norme in materia di tutela dell'aria e di riduzione delle emissioni in atmosfera (articoli 267 – 298)

Titolo I

Prevenzione e limitazione delle emissioni in atmosfera di impianti e attività

Articolo 267

Campo di applicazione

1. Il presente titolo, ai fini della prevenzione e della limitazione dell'inquinamento atmosferico, si applica agli impianti, inclusi gli impianti termici civili non disciplinati dal titolo II, ed alle attività che producono emissioni in atmosfera e stabilisce i valori di emissione, le prescrizioni, i metodi di campionamento e di analisi delle emissioni ed i criteri per la valutazione della conformità dei valori misurati ai valori limite.
2. Per gli impianti di incenerimento e coincenerimento e gli altri impianti di trattamento termico dei rifiuti i valori limite di emissione e altre prescrizioni sono stabiliti nell'autorizzazione di cui all'articolo 208 o nell'autorizzazione integrata ambientale di cui al Titolo III-bis alla Parte seconda. I valori limite e le prescrizioni sono stabiliti, per gli impianti di incenerimento e coincenerimento sulla base del Titolo III-bis della Parte quarta e dei piani regionali di qualità dell'aria e, per gli altri impianti di trattamento termico dei rifiuti, sulla base degli articoli 270 e 271 del presente titolo. Resta ferma l'applicazione del presente titolo per gli altri impianti e le altre attività presenti nello stesso stabilimento, nonché nei casi previsti dall'articolo 214, comma 8.
3. Resta fermo, per le installazioni sottoposte ad autorizzazione integrata ambientale, quanto previsto al Titolo III-bis della Parte seconda; per tali installazioni l'autorizzazione alle emissioni prevista dal presente Titolo non è richiesta in quanto sostituita dall'autorizzazione integrata ambientale.
4. Al fine di consentire il raggiungimento degli obiettivi derivanti dal Protocollo di Kyoto e di favorire comunque la riduzione delle emissioni in atmosfera di sostanze inquinanti, la normativa di cui alla parte quinta del presente decreto intende determinare l'attuazione di tutte le più opportune azioni volte a promuovere l'impiego dell'energia elettrica prodotta da impianti di produzione alimentati da fonti rinnovabili ai sensi della normativa comunitaria e nazionale vigente e, in particolare, della direttiva 2001/77/Ce e del decreto legislativo 29 dicembre 2003, n. 387, determinandone il dispacciamento prioritario. In particolare:
 - a) potranno essere promosse dal Ministro dell'ambiente e della tutela del territorio e del mare di concerto con i Ministri delle attività produttive e per lo sviluppo e la coesione territoriale misure atte a favorire la produzione di energia elettrica tramite fonti rinnovabili ed al contempo sviluppare la base produttiva di tecnologie pulite, con particolare riferimento al Mezzogiorno;
 - b) con decreto del Ministro delle attività produttive di concerto con i Ministri dell'ambiente e della tutela del territorio e del mare e dell'economia e delle finanze, da emanarsi entro trenta giorni dalla data di entrata in vigore della parte quinta del presente decreto, sono determinati i compensi dei componenti dell'Osservatorio di cui all'articolo 16 del decreto legislativo 29 dicembre 2003, n. 387, da applicarsi a decorrere dalla data di nomina, nel limite delle risorse di cui all'articolo 16, comma 6, del medesimo decreto legislativo e senza che ne derivino nuovi o maggiori oneri a carico della finanza pubblica;
 - c) i certificati verdi maturati a fronte di energia prodotta ai sensi dell'articolo 1, comma 71, della legge 23 agosto 2004, n. 239, possono essere utilizzati per assolvere all'obbligo di cui all'articolo 11 del decreto legislativo 16 marzo 1999, n. 79, solo dopo che siano stati annullati tutti i certificati verdi maturati dai produttori di energia elettrica prodotta da fonti rinnovabili così come definite dall'articolo 2, comma 1, lettera a), del decreto legislativo n. 387 del 2003;
 - d) al fine di prolungare il periodo di validità dei certificati verdi, all'articolo 20, comma 5, del decreto legislativo 29 dicembre 2003, n. 387, le parole "otto anni" sono sostituite dalle parole "dodici anni".

Articolo 268

Definizioni

1. Ai fini del presente titolo si applicano le seguenti definizioni:

- a) inquinamento atmosferico: ogni modificazione dell'aria atmosferica, dovuta all'introduzione nella stessa di una o di più sostanze in quantità e con caratteristiche tali da ledere o da costituire un pericolo per la salute umana o per la qualità dell'ambiente oppure tali da ledere i beni materiali o compromettere gli usi legittimi dell'ambiente;
- b) emissione in atmosfera: qualsiasi sostanza solida, liquida o gassosa introdotta nell'atmosfera che possa causare inquinamento atmosferico e, per le attività di cui all'articolo 275, qualsiasi scarico, diretto o indiretto, di Cov nell'ambiente;
- c) emissione convogliata: emissione di un effluente gassoso effettuata attraverso uno o più appositi punti;
- d) emissione diffusa: emissione diversa da quella ricadente nella lettera c); per le lavorazioni di cui all'articolo 275 le emissioni diffuse includono anche i Cov contenuti negli scarichi idrici, nei rifiuti e nei prodotti, fatte salve le diverse indicazioni contenute nella Parte III dell'allegato III alla Parte quinta del presente decreto;
- e) emissione tecnicamente convogliabile: emissione diffusa che deve essere convogliata sulla base delle migliori tecniche disponibili o in presenza di situazioni o di zone che richiedono una particolare tutela;
- f) emissioni totali: la somma delle emissioni diffuse e delle emissioni convogliate;
- g) effluente gassoso: lo scarico gassoso, contenente emissioni solide, liquide o gassose; la relativa portata volumetrica è espressa in metri cubi all'ora riportate in condizioni normali (Nm³/ora), previa detrazione del tenore di vapore acqueo, se non diversamente stabilito dalla parte quinta del presente decreto;
- h) stabilimento: il complesso unitario e stabile, che si configura come un complessivo ciclo produttivo, sottoposto al potere decisionale di un unico gestore, in cui sono presenti uno o più impianti o sono effettuate una o più attività che producono emissioni attraverso, per esempio, dispositivi mobili, operazioni manuali, deposizioni e movimentazioni. Si considera stabilimento anche il luogo adibito in modo stabile all'esercizio di una o più attività;
- i) stabilimento anteriore al 1988: uno stabilimento che, alla data del 1° luglio 1988, era in esercizio o costruito in tutte le sue parti o autorizzato ai sensi della normativa previgente, e che è stato autorizzato ai sensi degli articoli 12 e 13 del decreto del Presidente della Repubblica 24 maggio 1988, n. 203;
- i-bis) stabilimento anteriore al 2006: uno stabilimento che è stato autorizzato ai sensi dell'articolo 6 o dell'articolo 11 o dell'articolo 15, comma 1, lettera b), del decreto del Presidente della Repubblica 24 maggio 1988, n. 203, purché in funzione o messo in funzione entro il 29 aprile 2008;
- i-ter) stabilimento nuovo: uno stabilimento che non ricade nelle definizioni di cui alle lettere i) e i-bis);
- l) impianto: il dispositivo o il sistema o l'insieme di dispositivi o sistemi fisso e destinato a svolgere in modo autonomo una specifica attività, anche nell'ambito di un ciclo più ampio;
- m) modifica dello stabilimento: installazione di un impianto o avvio di una attività presso uno stabilimento o modifica di un impianto o di una attività presso uno stabilimento, la quale comporti una variazione di quanto indicato nel progetto o nella relazione tecnica di cui all'articolo 269, comma 2, o nell'autorizzazione di cui all'articolo 269, comma 3, o nella domanda di adesione all'autorizzazione generale di cui all'articolo 272, o nell'autorizzazione rilasciata ai sensi del decreto del Presidente della Repubblica 24 maggio 1988, n. 203, o nei documenti previsti dall'articolo 12 di tale decreto; ricadono nella definizione anche le modifiche relative alle modalità di esercizio o ai combustibili utilizzati;
- m-bis) modifica sostanziale: modifica che comporta un aumento o una variazione qualitativa delle emissioni o che altera le condizioni di convogliabilità tecnica delle stesse e che possa produrre effetti negativi e significativi sull'ambiente; per gli impianti di cui all'articolo 273 si applica la definizione prevista dall'articolo 5, comma 1, lettera l-bis); per le attività di cui all'articolo 275 si applicano le definizioni previste ai commi 21 e 22 di tale articolo;

n) gestore: la persona fisica o giuridica che ha potere decisionale circa l'installazione o l'esercizio dello stabilimento e che è responsabile dell'applicazione dei limiti e delle prescrizioni disciplinate nel presente decreto; per gli impianti di cui all'articolo 273 e per le attività di cui all'articolo 275 si applica la definizione prevista all'articolo 5, comma 1, lettera r-bis);

o) autorità competente: la Regione o la Provincia autonoma o la diversa autorità indicata dalla legge regionale quale autorità competente al rilascio dell'autorizzazione alle emissioni e all'adozione degli altri provvedimenti previsti dal presente titolo; per gli stabilimenti sottoposti ad autorizzazione integrata ambientale e per gli adempimenti a questa connessi, l'autorità competente è quella che rilascia tale autorizzazione;

p) autorità competente per il controllo: l'autorità a cui la legge regionale attribuisce il compito di eseguire in via ordinaria i controlli circa il rispetto dell'autorizzazione e delle disposizioni del presente titolo, ferme restando le competenze degli organi di polizia giudiziaria; in caso di stabilimenti soggetti ad autorizzazione alle emissioni tale autorità coincide, salvo diversa indicazione della legge regionale, con quella di cui alla lettera o); per stabilimenti sottoposti ad autorizzazione integrata ambientale e per i controlli a questa connessi, l'autorità competente per il controllo è quella prevista dalla normativa che disciplina tale autorizzazione;

q) valore limite di emissione: il fattore di emissione, la concentrazione, la percentuale o il flusso di massa di sostanze inquinanti nelle emissioni che non devono essere superati. I valori di limite di emissione espressi come concentrazione sono stabiliti con riferimento al funzionamento dell'impianto nelle condizioni di esercizio più gravose e, salvo diversamente disposto dal presente titolo o dall'autorizzazione, si intendono stabiliti come media oraria;

r) fattore di emissione: rapporto tra massa di sostanza inquinante emessa e unità di misura specifica di prodotto o di servizio;

s) concentrazione: rapporto tra massa di sostanza inquinante emessa e volume dell'effluente gassoso; per gli impianti di combustione i valori di emissione espressi come concentrazione (mg/Nm^3) sono calcolati considerando, se non diversamente stabilito dalla parte quinta del presente decreto, un tenore volumetrico di ossigeno di riferimento del 3 per cento in volume dell'effluente gassoso per i combustibili liquidi e gassosi, del 6 per cento in volume per i combustibili solidi e del 15 per cento in volume per le turbine a gas;

t) percentuale: rapporto tra massa di sostanza inquinante emessa e massa della stessa sostanza utilizzata nel processo produttivo, moltiplicato per cento;

u) flusso di massa: massa di sostanza inquinante emessa per unità di tempo;

v) soglia di rilevanza dell'emissione: flusso di massa, per singolo inquinante o per singola classe di inquinanti, calcolato a monte di eventuali sistemi di abbattimento, e nelle condizioni di esercizio più gravose dell'impianto, al di sotto del quale non si applicano i valori limite di emissione;

z) condizioni normali: una temperatura di 273,15 K ed una pressione di 101,3 kPa;

aa) migliori tecniche disponibili: la più efficiente ed avanzata fase di sviluppo di attività e relativi metodi di esercizio indicanti l'idoneità pratica di determinate tecniche ad evitare ovvero, se ciò risulti impossibile, a ridurre le emissioni; a tal fine, si intende per:

- 1) tecniche: sia le tecniche impiegate, sia le modalità di progettazione, costruzione, manutenzione, esercizio e chiusura degli impianti e delle attività;
- 2) disponibili: le tecniche sviluppate su una scala che ne consenta l'applicazione in condizioni economicamente e tecnicamente valide nell'ambito del pertinente comparto industriale, prendendo in considerazione i costi e i vantaggi, indipendentemente dal fatto che siano o meno applicate o prodotte in ambito nazionale, purché il gestore possa avervi accesso a condizioni ragionevoli;
- 3) migliori: le tecniche più efficaci per ottenere un elevato livello di protezione dell'ambiente nel suo complesso;

Per gli impianti di cui all'articolo 273 e per le attività di cui all'articolo 275 si applica la definizione prevista all'articolo 5, comma 1, lettera l-ter).

aa-bis) ore operative: il tempo, espresso in ore, durante il quale un grande impianto di combustione è, in tutto o in parte, è in esercizio e produce emissioni in atmosfera, esclusi i periodi di avviamento e di arresto.

bb) periodo di avviamento: salva diversa disposizione autorizzativa, il tempo in cui l'impianto, a seguito dell'erogazione di energia, combustibili o materiali, è portato da una condizione nella quale non esercita l'attività a cui è destinato, o la esercita in situazione di carico di processo inferiore al minimo tecnico, ad una condizione nella quale tale attività è esercitata in situazione di carico di processo pari o superiore al minimo tecnico;

cc) periodo di arresto: salva diversa disposizione autorizzativa, il tempo in cui l'impianto, a seguito dell'interruzione dell'erogazione di energia, combustibili o materiali, non dovuta ad un guasto, è portato da una condizione nella quale esercita l'attività a cui è destinato in situazione di carico di processo pari o superiore al minimo tecnico ad una condizione nella quale tale funzione è esercitata in situazione di carico di processo inferiore al minimo tecnico o non è esercitata;

dd) carico di processo: il livello percentuale di produzione rispetto alla potenzialità nominale dell'impianto;

ee) minimo tecnico: il carico minimo di processo compatibile con l'esercizio dell'attività cui l'impianto è destinato;

ff) impianto di combustione: qualsiasi dispositivo tecnico in cui sono ossidati combustibili al fine di utilizzare il calore così prodotto;

gg) grande impianto di combustione: impianto di combustione di potenza termica nominale non inferiore a 50MW. Un grande impianto di combustione è classificato come:

- 1) anteriore al 2013: il grande impianto di combustione che ha ottenuto un'autorizzazione prima del 7 gennaio 2013 o per cui è stata presentata una domanda completa di autorizzazione entro tale data, a condizione che sia messo in servizio entro il 7 gennaio 2014;
- 2) anteriore al 2002: il grande impianto di combustione che ha ottenuto un'autorizzazione prima del 27 novembre 2002 o per cui è stata presentata una domanda completa di autorizzazione prima di tale data, a condizione che sia stato messo in esercizio entro il 27 novembre 2003;
- 3) nuovo: il grande impianto di combustione che non ricade nella definizione di cui ai numeri 2) e 3);

hh) potenza termica nominale dell'impianto di combustione: prodotto del potere calorifico inferiore del combustibile utilizzato e della portata massima di combustibile bruciato al singolo impianto di combustione, così come dichiarata dal costruttore, espressa in Watt termici o suoi multipli;

ii) composto organico: qualsiasi composto contenente almeno l'elemento carbonio e uno o più degli elementi seguenti: idrogeno, alogeni, ossigeno, zolfo, fosforo, silicio o azoto, ad eccezione degli ossidi di carbonio e dei carbonati e bicarbonati inorganici;

ll) composto organico volatile (Cov): qualsiasi composto organico che abbia a 293,15 K una pressione di vapore di 0,01 kPa o superiore, oppure che abbia una volatilità corrispondente in condizioni particolari di uso. Ai fini della parte quinta del presente decreto, è considerata come Cov la frazione di creosoto che alla temperatura di 293,15 K ha una pressione di vapore superiore a 0,01 kPa;

mm) solvente organico: qualsiasi Cov usato da solo o in combinazione con altri agenti al fine di dissolvere materie prime, prodotti o rifiuti, senza subire trasformazioni chimiche, o usato come agente di pulizia per dissolvere contaminanti oppure come dissolvente, mezzo di dispersione, correttore di viscosità, correttore di tensione superficiale, plastificante o conservante;

nn) capacità nominale: la massa giornaliera massima di solventi organici utilizzati per le attività di cui all'articolo 275, svolte in condizioni di normale funzionamento ed in funzione della potenzialità di prodotto per cui le attività sono progettate;

oo) consumo di solventi: il quantitativo totale di solventi organici utilizzato in uno stabilimento per le attività di cui all'articolo 275 per anno civile ovvero per qualsiasi altro periodo di dodici mesi, detratto qualsiasi Cov recuperato per riutilizzo;

pp) consumo massimo teorico di solventi: il consumo di solventi calcolato sulla base della capacità nominale riferita, se non diversamente stabilito dall'autorizzazione, a tre centotrenta giorni all'anno in caso di attività effettuate su tutto l'arco della settimana ed a duecentoventi giorni all'anno per le altre attività;

qq) riutilizzo di solventi organici: l'utilizzo di solventi organici prodotti da una attività e successivamente recuperati per qualsiasi finalità tecnica o commerciale, ivi compreso l'uso come combustibile;

rr) soglia di consumo: il consumo di solvente espresso in tonnellate/anno stabilito dalla parte II dell'allegato III alla parte quinta del presente decreto, per le attività ivi previste;

tt) impianti di distribuzione: impianti in cui il carburante viene erogato ai serbatoi dei veicoli a motore da impianti di deposito; ai fini dell'applicazione dell'articolo 277 si considerano esistenti gli impianti di distribuzione di benzina già costruiti o la cui costruzione ed il cui

esercizio sono autorizzati ai sensi della vigente normativa prima del 1° gennaio 2012 e si considerano nuovi gli impianti di distribuzione di benzina la cui costruzione edil cui esercizio sono autorizzati ai sensi della vigente normativa dal 1° gennaio 2012; sono equiparati agli impianti nuovi gli impianti di distribuzione che, a decorrere dal 1° gennaio 2012, sono oggetto di una ristrutturazione completa, intesa come il totale rinnovo o riposizionamento dei serbatoi e delle relative tubazioni;

tt-bis) distributore: ogni apparecchio finalizzato all'erogazione di benzina; il distributore degli impianti di distribuzione di benzina deve essere dotato di idonea pompa di erogazione in grado di prelevare il carburante dagli impianti di deposito o, in alternativa, essere collegato a un sistema di pompaggio centralizzato;

tt-ter) sistema di recupero dei vapori di benzina:

1) ai fini dell'articolo 276, l'attrezzatura per il recupero di benzina dai vapori durante le operazioni di caricamento presso i terminali;

2) ai fini dell'articolo 277, l'attrezzatura per il recupero dei vapori di benzina spostati dal serbatoio del carburante del veicolo durante il rifornimento presso un impianto di distribuzione;

tt-quater) sistema di recupero di fase II: sistema di recupero dei vapori di benzina che prevede il trasferimento dei vapori di benzina in un impianto di deposito presso l'impianto di distribuzione o il riconvogliamento degli stessi al distributore per la reimmissione in commercio;

tt-quinquies) flusso: quantità totale annua di benzina scaricata da cisterne mobili di qualsiasi capacità in un impianto di distribuzione;

uu) benzina: ogni derivato del petrolio, con o senza additivi, corrispondente ai seguenti codici doganali: NC 2710 1131 — 2710 1141 - 2710 1145 — 2710 1149 — 2710 1151 — 2710 1159 o che abbia una tensione di vapore Reid pari o superiore a 27,6 kilopascal, pronto all'impiego quale carburante per veicoli a motore, ad eccezione del gas di petrolio liquefatto (Gpl);

uu-bis) vapori di benzina: composti gassosi che evaporano dalla benzina;

vv) terminale: ogni struttura adibita al caricamento e allo scaricamento di benzina in/da veicolo-cisterna, carro-cisterna o nave-cisterna, ivi compresi gli impianti di deposito presenti nel sito della struttura;

zz) impianto di deposito: ogni serbatoio fisso adibito allo stoccaggio di combustibile; ai fini dell'applicazione dell'articolo 277 si fa riferimento ai serbatoi fissi adibiti allo stoccaggio di benzina presso gli impianti di distribuzione;

aaa) impianto di caricamento: ogni impianto di un terminale ove la benzina può essere caricata in cisterne mobili. Gli impianti di caricamento per i veicoli-cisterna comprendono una o più torri di caricamento;

bbb) torre di caricamento: ogni struttura di un terminale mediante la quale la benzina può essere, in un dato momento, caricata in un singolo veicolo-cisterna;

ccc) deposito temporaneo di vapori: il deposito temporaneo di vapori in un impianto di deposito a tetto fisso presso un terminale prima del trasferimento e del successivo recupero in un altro terminale. Il trasferimento dei vapori da un impianto di deposito ad un altro nello stesso terminale non è considerato deposito temporaneo di vapori ai sensi della parte quinta del presente decreto;

ddd) cisterna mobile: una cisterna di capacità superiore ad 1 m³, trasportata su strada, per ferrovia o per via navigabile e adibita al trasferimento di benzina da un terminale ad un altro o da un terminale ad un impianto di distribuzione di carburanti;

eee) veicolo-cisterna: un veicolo adibito al trasporto su strada della benzina che comprenda una o più cisterne montate stabilmente o facenti parte integrante del telaio o una o più cisterne rimovibili.

Articolo 269

Autorizzazione alle emissioni in atmosfera per gli stabilimenti

1. Fatto salvo quanto stabilito dall'articolo 267, commi 2 e 3, dal comma 10 del presente articolo e dall'articolo 272, commi 1 e 5, per tutti gli stabilimenti che producono emissioni deve essere richiesta una autorizzazione ai sensi della Parte quinta del presente decreto. L'autorizzazione è rilasciata con riferimento allo stabilimento. I singoli impianti e le singole attività presenti nello stabilimento non sono oggetto di distinte autorizzazioni.

2. Il gestore che intende installare uno stabilimento nuovo o trasferire uno stabilimento da un luogo ad un altro presenta all'autorità competente una domanda di autorizzazione, accompagnata:

a) dal progetto dello stabilimento in cui sono descritti gli impianti e le attività, le tecniche adottate per limitare le emissioni e la quantità e la qualità di tali emissioni, le modalità di esercizio, la quota dei punti di emissione individuata in modo da garantire l'adeguata dispersione degli inquinanti, i parametri che caratterizzano l'esercizio e la quantità, il tipo e le caratteristiche merceologiche dei combustibili di cui si prevede l'utilizzo, nonché, per gli impianti soggetti a tale condizione, il minimo tecnico definito tramite i parametri di impianto che lo caratterizzano;

b) da una relazione tecnica che descrive il complessivo ciclo produttivo in cui si inseriscono gli impianti e le attività ed indica il periodo previsto intercorrente tra la messa in esercizio e la messa a regime degli impianti.

3. Per il rilascio dell'autorizzazione all'installazione di stabilimenti nuovi, l'autorità competente indice, entro trenta giorni dalla ricezione della richiesta, una conferenza di servizi ai sensi dell'articolo 14, comma 3, della legge 7 agosto 1990, n. 241, nel corso della quale si procede anche, in via istruttoria, ad un contestuale esame degli interessi coinvolti in altri procedimenti amministrativi e, in particolare, nei procedimenti svolti dal Comune ai sensi del decreto del Presidente della Repubblica 6 giugno 2001, n. 380, e del Regio decreto 27 luglio 1934, n. 1265. Per il rinnovo e per l'aggiornamento dell'autorizzazione l'autorità competente, previa informazione al Comune interessato il quale può esprimere un parere nei trenta giorni successivi, avvia un autonomo procedimento entro trenta giorni dalla ricezione della richiesta. In sede di conferenza di servizi o di autonomo procedimento, eventuali integrazioni della domanda devono essere trasmesse all'autorità competente entro trenta giorni dalla relativa richiesta; se l'autorità competente non si pronuncia in un termine pari a centoventi giorni o, in caso di integrazione della domanda di autorizzazione, pari a centocinquanta giorni dalla ricezione della domanda stessa, il gestore può, entro i successivi sessanta giorni, richiedere al Ministro dell'ambiente e della tutela del territorio e del mare di provvedere, notificando tale richiesta anche all'autorità competente. 2

4. L'autorizzazione stabilisce, ai sensi degli articoli 270 e 271:

a) per le emissioni che risultano tecnicamente convogliabili, le modalità di captazione e di convogliamento;

b) per le emissioni convogliate o di cui è stato disposto il convogliamento, i valori limite di emissione, le prescrizioni, i metodi di campionamento e di analisi, i criteri per la valutazione della conformità dei valori misurati ai valori limite e la periodicità dei controlli di competenza del gestore, la quota dei punti di emissione individuata tenuto conto delle relative condizioni tecnico-economiche, il minimo tecnico per gli impianti soggetti a tale condizione e le portate di progetto tali da consentire che le emissioni siano diluite solo nella misura inevitabile dal punto di vista tecnologico e dell'esercizio; devono essere specificamente indicate le sostanze a cui si applicano i valori limite di emissione, le prescrizioni ed i relativi controlli;

c) per le emissioni diffuse, apposite prescrizioni finalizzate ad assicurarne il contenimento.

5. In aggiunta a quanto previsto dal comma 4, l'autorizzazione può stabilire, per ciascun inquinante, valori limite di emissione espressi come flussi di massa annuali riferiti al complesso delle emissioni, eventualmente incluse quelle diffuse, degli impianti e delle attività di uno stabilimento.

6. L'autorizzazione stabilisce il periodo che deve intercorrere tra la messa in esercizio e la messa a regime dell'impianto. La messa in esercizio deve essere comunicata all'autorità competente con un anticipo di almeno quindici giorni. L'autorizzazione stabilisce la data entro cui devono essere comunicati all'autorità competente i dati relativi alle emissioni effettuate in un periodo continuativo di marcia controllata decorrente dalla messa a regime, e la durata di tale periodo, nonché il numero dei campionamenti da realizzare; tale periodo

deve avere una durata non inferiore a dieci giorni, salvi i casi in cui il progetto di cui al comma 2, lettera a) preveda che l'impianto funzioni esclusivamente per periodi di durata inferiore.

L'autorità competente per il controllo effettua il primo accertamento circa il rispetto dell'autorizzazione entro sei mesi dalla data di messa a regime di uno o più impianti o dall'avvio di una o più attività dello stabilimento autorizzato.

7. L'autorizzazione rilasciata ai sensi del presente articolo ha una durata di quindici anni. La domanda di rinnovo deve essere presentata almeno un anno prima della scadenza. Nelle more dell'adozione del provvedimento sulla domanda di rinnovo dell'autorizzazione rilasciata ai sensi del presente articolo, l'esercizio dell'impianto può continuare anche dopo la scadenza dell'autorizzazione in caso di mancata pronuncia in termini del Ministro dell'ambiente e della tutela del territorio e del mare a cui sia stato richiesto di provvedere ai sensi del comma 3. L'autorità competente può imporre il rinnovo dell'autorizzazione prima della scadenza ed il rinnovo delle autorizzazioni di cui al decreto del Presidente della Repubblica 24 maggio 1988, n. 203, prima dei termini previsti dall'articolo 281, comma 1, se una modifica delle prescrizioni autorizzative risulti necessaria al rispetto dei valori limite di qualità dell'aria previsti dalla vigente normativa. Il rinnovo dell'autorizzazione comporta il decorso di un periodo di quindici anni.

8. Il gestore che intende effettuare una modifica dello stabilimento ne dà comunicazione all'autorità competente o, se la modifica è sostanziale, presenta, ai sensi del presente articolo, una domanda di autorizzazione. Se la modifica per cui è stata data comunicazione è sostanziale, l'autorità competente ordina al gestore di presentare una domanda di autorizzazione ai sensi del presente articolo. Se la modifica è sostanziale l'autorità competente aggiorna l'autorizzazione dello stabilimento con un'istruttoria limitata agli impianti e alle attività interessati dalla modifica o, a seguito di eventuale apposita istruttoria che dimostri tale esigenza in relazione all'evoluzione della situazione ambientale o delle migliori tecniche disponibili, la rinnova con un'istruttoria estesa all'intero stabilimento. Se la modifica non è sostanziale, l'autorità competente provvede, ove necessario, ad aggiornare l'autorizzazione in atto. Se l'autorità competente non si esprime entro sessanta giorni, il gestore può procedere all'esecuzione della modifica non sostanziale comunicata, fatto salvo il potere dell'autorità competente di provvedere successivamente. È fatto salvo quanto previsto dall'articolo 275, comma 11. Il rinnovo dell'autorizzazione comporta, a differenza dell'aggiornamento, il decorso di un nuovo periodo di quindici anni. Con apposito decreto da adottare ai sensi dell'articolo 281, comma 5, si provvede ad integrare l'allegato I alla Parte quinta del presente decreto con indicazione degli ulteriori criteri per la qualificazione delle modifiche sostanziali di cui all'articolo 268, comma 1, lettera m bis), e con l'indicazione delle modifiche di cui all'articolo 268, comma 1, lettera m) per le quali non vi è l'obbligo di effettuare la comunicazione.

9. L'autorità competente per il controllo è autorizzata ad effettuare presso gli impianti tutte le ispezioni che ritenga necessarie per accertare il rispetto dell'autorizzazione.

10. Non sono sottoposti ad autorizzazione gli impianti di deposito di oli minerali, compresi i gas liquefatti. I gestori sono comunque tenuti ad adottare apposite misure per contenere le emissioni diffuse ed a rispettare le ulteriori prescrizioni eventualmente disposte, per le medesime finalità, con apposito provvedimento dall'autorità competente.

11. Il trasferimento di uno stabilimento da un luogo ad un altro equivale all'installazione di uno stabilimento nuovo.

Articolo 270

Individuazione degli impianti e convogliamento delle emissioni

1. In sede di autorizzazione, l'autorità competente verifica se le emissioni diffuse di ciascun impianto e di ciascuna attività sono tecnicamente convogliabili sulla base delle migliori tecniche disponibili e sulla base delle pertinenti prescrizioni dell'allegato I alla parte quinta del presente decreto e, in tal caso, ne dispone la captazione ed il convogliamento.

2. In presenza di particolari situazioni di rischio sanitario o di zone che richiedono una particolare tutela ambientale, l'autorità competente dispone la captazione ed il convogliamento delle emissioni diffuse ai sensi del comma 1 anche se la tecnica individuata non soddisfa il requisito della disponibilità di cui all'articolo 268, comma 1, lettera aa), numero 2).

3. Con decreto del Ministro dell'ambiente e della tutela del territorio e del mare, di concerto con i Ministri delle attività produttive e della salute, sono stabiliti i criteri da utilizzare per la verifica di cui ai commi 1 e 2.

4. Se più impianti con caratteristiche tecniche e costruttive simili, aventi emissioni con caratteristiche chimico-fisiche omogenee e localizzati nello stesso stabilimento sono destinati a specifiche attività tra loro identiche, l'autorità competente, tenendo conto delle condizioni tecniche ed economiche, può considerare gli stessi come un unico impianto disponendo il convogliamento ad un solo punto di emissione. L'autorità competente deve, in qualsiasi caso, considerare tali impianti come un unico impianto ai fini della determinazione dei valori limite di emissione. Resta fermo quanto previsto dall'articolo 282, comma 2.

5. In caso di emissioni convogliate o di cui è stato disposto il convogliamento, ciascun impianto deve avere un solo punto di emissione, fatto salvo quanto previsto nei commi 6 e 7. Salvo quanto diversamente previsto da altre disposizioni del presente titolo, i valori limite di emissione si applicano a ciascun punto di emissione.

6. Ove non sia tecnicamente possibile, anche per ragioni di sicurezza, assicurare il rispetto del comma 5, l'autorità competente può consentire un impianto avente più punti di emissione. In tal caso, i valori limite di emissione espressi come flusso di massa, fattore di emissione e percentuale sono riferiti al complesso delle emissioni dell'impianto e quelli espressi come concentrazione sono riferiti alle emissioni dei singoli punti. L'autorizzazione può prevedere che i valori limite di emissione si riferiscano alla media ponderata delle emissioni di sostanze inquinanti uguali o appartenenti alla stessa classe ed aventi caratteristiche chimiche omogenee, provenienti dai diversi punti di emissione dell'impianto; in tal caso, il flusso di massa complessivo dell'impianto non può essere superiore a quello che si avrebbe se i valori limite di emissione si applicassero ai singoli punti di emissione.

7. Ove opportuno, l'autorità competente, tenuto conto delle condizioni tecniche ed economiche, può consentire il convogliamento delle emissioni di più impianti in uno o più punti di emissione comuni, purché le emissioni di tutti gli impianti presentino caratteristiche chimico-fisiche omogenee. In tal caso a ciascun punto di emissione comune si applica il più restrittivo dei valori limite di emissione espressi come concentrazione previsti per i singoli impianti e, se del caso, si prevede un tenore di ossigeno di riferimento coerente con i flussi inviati a tale punto. L'autorizzazione stabilisce apposite prescrizioni volte a limitare la diluizione delle emissioni ai sensi dell'articolo 269, comma 4, lettera b).

8. L'adeguamento alle disposizioni del comma 5 o, ove ciò non sia tecnicamente possibile, alle disposizioni dei commi 6 e 7 è realizzato entro i tre anni successivi al primo rinnovo o all'ottenimento dell'autorizzazione ai sensi dell'articolo 281, commi 1, 2, 3 o 4, o dell'articolo 272, comma 3, ovvero nel più breve termine stabilito dall'autorizzazione. Ai fini dell'applicazione dei commi 4, 5, 6 e 7 l'autorità competente tiene anche conto della documentazione elaborata dalla commissione di cui all'articolo 281, comma 9.

8-bis. Il presente articolo si applica anche ai grandi impianti di combustione, fermo restando quanto previsto all'articolo 273, commi 9 e 10.

Articolo 271

Valori limite di emissione e prescrizioni per gli impianti e le attività

1. Il presente articolo disciplina i valori di emissione e le prescrizioni da applicare agli impianti ed alle attività degli stabilimenti.

2. Con decreto da adottare ai sensi dell'articolo 281, comma 5, sono individuati, sulla base delle migliori tecniche disponibili, i valori di emissione e le prescrizioni da applicare alle emissioni convogliate e diffuse degli impianti ed alle emissioni diffuse delle attività presso gli stabilimenti anteriori al 1988, anteriori al 2006 e nuovi, attraverso la modifica e l'integrazione degli allegati I e V alla Parte quinta del presente decreto.

3. La normativa delle Regioni e delle Province autonome in materia di valori limite e di prescrizioni per le emissioni in atmosfera degli impianti e delle attività deve tenere conto, ove esistenti, dei piani e programmi di qualità dell'aria previsti dalla vigente normativa. Restano comunque in vigore le normative adottate dalle Regioni o dalle Province autonome in conformità al decreto del Presidente della Repubblica 24 maggio 1988, n. 203, ed al decreto del Presidente del Consiglio dei Ministri 21 luglio 1989, in cui si stabiliscono appositi valori limite di emissione e prescrizioni. Per tutti gli impianti e le attività previsti dall'articolo 272, comma 1, la Regione o la Provincia autonoma, può stabilire, anche con legge o provvedimento generale, sulla base delle migliori tecniche disponibili, appositi valori limite di emissione e prescrizioni, anche inerenti le condizioni di costruzione o di esercizio e i combustibili utilizzati. Con legge o provvedimento generale la Regione o la Provincia autonoma può inoltre stabilire, ai fini della valutazione dell'entità della diluizione delle emissioni, portate caratteristiche di specifiche tipologie di impianti.

4. I piani e i programmi di qualità dell'aria previsti dalla normativa vigente possono stabilire appositi valori limite di emissione e prescrizioni più restrittivi di quelli contenuti negli allegati I, II e III e V alla Parte quinta del presente decreto, anche inerenti le condizioni di costruzione o di esercizio, purché ciò sia necessario al perseguimento ed al rispetto dei valori e degli obiettivi di qualità dell'aria.

5. Per gli impianti e le attività degli stabilimenti anteriori al 1988, anteriori al 2006 o nuovi l'autorizzazione stabilisce i valori limite di emissione e le prescrizioni, anche inerenti le condizioni di costruzione o di esercizio ed i combustibili utilizzati, a seguito di un'istruttoria che si basa sulle migliori tecniche disponibili e sui valori e sulle prescrizioni fissati nelle normative di cui al comma 3 e nei piani e programmi di cui al comma 4. Si devono altresì valutare il complesso di tutte le emissioni degli impianti e delle attività presenti, le emissioni provenienti da altre fonti e lo stato di qualità dell'aria nella zona interessata. I valori limite di emissione e le prescrizioni fissati sulla base di tale istruttoria devono essere non meno restrittivi di quelli previsti dagli allegati I, II, III e V alla Parte quinta del presente decreto e di quelli applicati per effetto delle autorizzazioni soggette al rinnovo.

5-bis. Per gli impianti e le attività degli stabilimenti a tecnologia avanzata nella produzione di biocarburanti, al fine di assicurare la tutela della salute e dell'ambiente, il Ministro dell'ambiente e della tutela del territorio e del mare, sentito il Ministro della salute, adotta entro diciotto mesi dalla data di entrata in vigore della presente disposizione, nel rispetto di quanto previsto dalla normativa europea, apposite linee guida recanti i criteri per la fissazione dei valori limite di emissione degli impianti di bioraffinazione, quale parametro vincolante di valutazione da parte delle Autorità competenti.

5-ter. Nelle more dell'adozione delle linee guida di cui al comma 5-bis, gli impianti di bioraffinazione devono applicare le migliori tecniche disponibili, rispettare i limiti massimi previsti dalla normativa nazionale applicabile in materia di tutela della qualità dell'aria, di qualità ambientale e di emissioni in atmosfera.

6. Per le sostanze per cui non sono fissati valori di emissione, l'autorizzazione stabilisce appositi valori limite con riferimento a quelli previsti per sostanze simili sotto il profilo chimico e aventi effetti analoghi sulla salute e sull'ambiente.

7. Anche a seguito dell'adozione del decreto di cui al comma 2, l'autorizzazione degli stabilimenti anteriori al 1988, anteriori al 2006 e nuovi può sempre stabilire, per effetto dell'istruttoria prevista dal comma 5, valori limite e prescrizioni più severi di quelli contenuti negli allegati I, II, III e V alla Parte quinta del presente decreto, nelle normative di cui al comma 3 e nei piani e programmi di cui al comma 4.

11. I valori limite di emissione e il tenore volumetrico dell'ossigeno di riferimento si riferiscono al volume di effluente gassoso rapportato alle condizioni normali, previa detrazione, salvo quanto diversamente indicato nell'allegato I alla parte quinta del presente decreto, del tenore volumetrico di vapore acqueo.

12. Salvo quanto diversamente indicato nell'allegato I alla parte quinta del presente decreto, il tenore volumetrico dell'ossigeno di riferimento è quello derivante dal processo. Se nell'emissione il tenore volumetrico di ossigeno è diverso da quello di riferimento, le concentrazioni misurate devono essere corrette mediante la seguente formula:

$$E = [(21 - O_2) / (21 - O_{2M})] * E_M$$

dove:

E_M = concentrazione misurata

E = concentrazione

O_{2M} = tenore di ossigeno misurato

O_2 = tenore di ossigeno di riferimento

13. I valori limite di emissione si riferiscono alla quantità di emissione diluita nella misura che risulta inevitabile dal punto di vista tecnologico e dell'esercizio. In caso di ulteriore diluizione dell'emissione le concentrazioni misurate devono essere corrette mediante la seguente formula:

$$E = (E_M * P_M) / P$$

dove:

P_M = portata misurata

E_M = concentrazione misurata

P = portata di effluente gassoso diluita nella misura che risulta inevitabile dal punto di vista tecnologico e dell'esercizio

E = concentrazione riferita alla P

14. Salvo quanto diversamente stabilito dalla parte quinta del presente decreto, i valori limite di emissione si applicano ai periodi di normale funzionamento dell'impianto, intesi come i periodi in cui l'impianto è in funzione con esclusione dei periodi di avviamento e di arresto e dei periodi in cui si verificano anomalie o guasti tali da non permettere il rispetto dei valori stessi. L'autorizzazione può stabilire specifiche prescrizioni per tali periodi di avviamento e di arresto e per l'eventualità di tali anomalie o guasti ed individuare gli ulteriori periodi transitori nei quali non si applicano i valori limite di emissione. In caso di emissione di sostanze di cui all'articolo 272, comma 4, lettera a), l'autorizzazione, ove tecnicamente possibile, deve stabilire prescrizioni volte a consentire la stima delle quantità di tali sostanze emesse durante i periodi in cui si verificano anomalie o guasti o durante gli altri periodi transitori e fissare appositi valori limite di emissione, riferiti a tali periodi, espressi come flussi di massa annuali. Se si verifica un'anomalia o un guasto tale da non permettere il rispetto di valori limite di emissione, l'autorità competente deve essere informata entro le otto ore successive e può disporre la riduzione o la cessazione delle attività o altre prescrizioni, fermo restando l'obbligo del gestore di procedere al ripristino funzionale dell'impianto nel più breve tempo possibile e di sospendere l'esercizio dell'impianto se l'anomalia o il guasto può determinare un pericolo per la salute umana. Il gestore è comunque tenuto ad adottare tutte le precauzioni opportune per ridurre al minimo le emissioni durante le fasi di avviamento e di arresto. Sono fatte salve le diverse disposizioni contenute nella parte quinta del presente decreto per specifiche tipologie di impianti. Non costituiscono in ogni caso periodi di avviamento o di arresto i periodi di oscillazione che si verificano regolarmente nello svolgimento della funzione dell'impianto.

15. Il presente articolo si applica anche ai grandi impianti di combustione di cui all'articolo 273 ed agli impianti e alle attività di cui all'articolo 275.

16. Fermo quanto disposto dai commi 5-bis e 5-ter del presente articolo Per le installazioni sottoposte ad autorizzazione integrata ambientale i valori limite e le prescrizioni di cui al presente articolo si applicano ai fini del rilascio di tale autorizzazione, fermo restando il potere dell'autorità competente di stabilire valori limite e prescrizioni più severi.

17. L'allegato VI alla Parte quinta del presente decreto stabilisce i criteri per la valutazione della conformità dei valori misurati ai valori limite di emissione. Con apposito decreto ai sensi dell'articolo 281, comma 5, si provvede ad integrare tale Allegato VI, prevedendo i metodi di campionamento e di analisi delle emissioni, con l'indicazione di quelli di riferimento, i principi di misura e le modalità atte a

garantire la qualità dei sistemi di monitoraggio delle emissioni. Fino all'adozione di tale decreto si applicano i metodi precedentemente in uso e, per il rilascio, il rinnovo ed il riesame delle autorizzazioni di cui all'articolo 269, i metodi stabiliti dall'autorità competente sulla base delle pertinenti norme tecniche CEN o, ove queste non siano disponibili, sulla base delle pertinenti norme tecniche nazionali, oppure, ove anche queste ultime non siano disponibili, sulla base delle pertinenti norme tecniche ISO o di altre norme internazionali o delle norme nazionali previgenti. Nel periodo di vigenza delle autorizzazioni rilasciate prima dell'entrata in vigore di tale decreto, i controlli, da parte dell'autorità o degli organi di cui all'articolo 268, comma 1, lett. p), e l'accertamento del superamento dei valori limite di emissione sono effettuati sulla base dei metodi specificamente indicati nell'autorizzazione o, se l'autorizzazione non indica specificamente i metodi, sulla base di uno tra i metodi sopra elencati. I successivi commi 18, 19 e 20, fatta salva l'immediata applicazione degli obblighi di comunicazione relativi ai controlli di competenza del gestore, si applicano a decorrere dal rilascio o dal primo rinnovo dell'autorizzazione effettuati successivamente all'entrata in vigore di tale decreto.

18. Le autorizzazioni alle emissioni, rilasciate, anche in sede di rinnovo, dopo l'entrata in vigore del decreto di cui al comma 17, indicano, per le emissioni in atmosfera, i metodi di campionamento e di analisi, individuandoli tra quelli elencati nell'allegato VI alla Parte quinta del presente decreto, e i sistemi per il monitoraggio delle emissioni. In caso di modifica delle prescrizioni relative ai metodi ed ai sistemi di monitoraggio nell'ambito dell'autorizzazione, l'autorità competente provvede a modificare anche, ove opportuno, i valori limite di emissione autorizzati. I controlli, da parte dell'autorità o degli organi di cui all'articolo 268, comma 1, lett. p), possono essere effettuati solo sulla base dei metodi elencati nell'allegato VI alla Parte quinta del presente decreto, anche se diversi da quelli di competenza del gestore indicati dall'autorizzazione. Nel caso in cui, in sede di autorizzazione o di controllo, si ricorra a metodi diversi da quelli elencati nell'allegato VI alla Parte quinta del presente decreto o a sistemi di monitoraggio non conformi alle prescrizioni di tale allegato, i risultati della relativa applicazione non sono validi ai sensi ed agli effetti del presente titolo. Il gestore effettua i controlli di propria competenza sulla base dei metodi e dei sistemi di monitoraggio indicati nell'autorizzazione e mette i risultati a disposizione dell'autorità competente per il controllo nei modi previsti dall'allegato VI alla Parte quinta del presente decreto e dall'autorizzazione; in caso di ricorso a metodi o a sistemi di monitoraggio diversi o non conformi alle prescrizioni dell'autorizzazione, i risultati della relativa applicazione non sono validi ai sensi ed agli effetti del presente titolo e si applica la pena prevista dall'articolo 279, comma 2.

19. Se i controlli di competenza del gestore e i controlli dell'autorità o degli organi di cui all'articolo 268, comma 1, lett. p), simultaneamente effettuati, forniscono risultati diversi, l'accertamento deve essere ripetuto sulla base del metodo di riferimento. In caso di divergenza tra i risultati ottenuti sulla base del metodo di riferimento e quelli ottenuti sulla base dei metodi e sistemi di monitoraggio indicati dall'autorizzazione, l'autorità competente provvede ad aggiornare tempestivamente l'autorizzazione nelle parti relative ai metodi ed ai sistemi di monitoraggio ed, ove ne consegua la necessità, ai valori limite di emissione.

20. Si verifica un superamento dei valori limite di emissione, ai fini del reato di cui all'articolo 279, comma 2, soltanto se i controlli effettuati dall'autorità o dagli organi di cui all'articolo 268, comma 1, lett. p), accertano una difformità tra i valori misurati e i valori limite prescritti, sulla base di metodi di campionamento e di analisi elencati nell'allegato V alla Parte quinta del presente decreto e di sistemi di monitoraggio conformi alle prescrizioni di tale allegato. Le difformità accertate nei controlli di competenza del gestore devono essere da costui specificamente comunicate all'autorità competente per il controllo entro 24 ore dall'accertamento. Se i risultati dei controlli di competenza del gestore e i risultati dei controlli dell'autorità o degli organi di cui all'articolo 268, comma 1, lett. p), simultaneamente effettuati, divergono in merito alla conformità dei valori misurati ai valori limite prescritti, si procede nei modi previsti dal comma 19; i risultati di tali controlli, inclusi quelli ottenuti in sede di ripetizione dell'accertamento, non possono essere utilizzati ai fini della contestazione del reato previsto dall'articolo 279, comma 2, per il superamento dei valori limite di emissione. Resta ferma, in tutti i casi, l'applicazione dell'articolo 279, comma 2, se si verificano le circostanze previste dall'ultimo periodo del comma 18.

Articolo 272

Impianti e attività in deroga

1. Non sono sottoposti ad autorizzazione di cui al presente titolo gli stabilimenti in cui sono presenti esclusivamente impianti e attività elencati nella Parte I dell'allegato IV alla Parte quinta del presente decreto. L'elenco si riferisce a impianti e ad attività le cui emissioni sono scarsamente rilevanti agli effetti dell'inquinamento atmosferico. Si applicano esclusivamente i valori limite di emissione e le prescrizioni specificamente previsti, per tali impianti e attività, dai piani e programmi o dalle normative di cui all'articolo 271, commi 3 e 4. Al fine di stabilire le soglie di produzione e di consumo e le potenze termiche nominali indicate nella Parte I dell'allegato IV alla Parte quinta del presente decreto si deve considerare l'insieme degli impianti e delle attività che, nello stabilimento, ricadono in ciascuna categoria presente nell'elenco. Gli impianti che utilizzano i combustibili soggetti alle condizioni previste dalla Parte II, sezioni 4 e 6, dell'allegato X alla Parte quinta del presente decreto, devono in ogni caso rispettare almeno i valori limite appositamente previsti per l'uso di tali combustibili nella Parte III II, dell'allegato I alla Parte quinta del presente decreto. Se in uno stabilimento sono presenti sia impianti o attività inclusi nell'elenco della Parte I dell'allegato IV alla Parte quinta del presente decreto, sia impianti o attività non inclusi nell'elenco, l'autorizzazione di cui al presente titolo considera solo quelli esclusi. Il presente comma si applica anche ai dispositivi mobili utilizzati all'interno di uno stabilimento da un gestore diverso da quello dello stabilimento o non utilizzati all'interno di uno stabilimento.

Il gestore di uno stabilimento in cui i dispositivi mobili di un altro gestore sono collocati ed utilizzati in modo non occasionale deve comunque ricomprendere tali dispositivi nella domanda di autorizzazione dell'articolo 269 salva la possibilità di aderire alle autorizzazioni generali del comma 2 nei casi ivi previsti. L'autorità competente può altresì prevedere, con proprio provvedimento generale, che i gestori comunichino alla stessa o ad altra autorità da questa delegata, in via preventiva, la data di messa in esercizio dell'impianto o di avvio dell'attività ovvero, in caso di dispositivi mobili, la data di inizio di ciascuna campagna di utilizzo. Gli elenchi contenuti nell'allegato IV alla Parte quinta del presente decreto possono essere aggiornati ed integrati, con le modalità di cui all'articolo 281, comma 5, anche su indicazione delle Regioni, delle Province autonome e delle associazioni rappresentative di categorie produttive.

2. Per specifiche categorie di stabilimenti, individuate in relazione al tipo e alle modalità di produzione, l'autorità competente può adottare apposite autorizzazioni di carattere generale, relative a ciascuna singola categoria, nelle quali sono stabiliti i valori limite di emissione, le prescrizioni, anche inerenti le condizioni di costruzione o di esercizio e i combustibili utilizzati, i tempi di adeguamento, i metodi di campionamento e di analisi e la periodicità dei controlli. I valori limite di emissione e le prescrizioni sono stabiliti in conformità all'articolo 271, commi da 5 a 7. L'autorizzazione generale stabilisce i requisiti della domanda di adesione e può prevedere appositi modelli semplificati di domanda, nei quali le quantità e le qualità delle emissioni sono deducibili dalle quantità di materie prime ed ausiliarie utilizzate. Al fine di stabilire le soglie di produzione e di consumo e le potenze termiche nominali indicate nella parte II dell'allegato IV alla Parte quinta del presente decreto si deve considerare l'insieme degli impianti e delle attività che, nello stabilimento, ricadono in ciascuna categoria presente nell'elenco. Per gli stabilimenti in cui sono presenti anche impianti o attività a cui l'autorizzazione generale non si riferisce, il gestore deve presentare domanda di autorizzazione ai sensi dell'articolo 269. I gestori degli stabilimenti per cui è stata adottata una autorizzazione generale possono comunque presentare domanda di autorizzazione ai sensi dell'articolo 269.

3. Almeno quarantacinque giorni prima dell'installazione il gestore degli stabilimenti di cui al comma 2, presenta all'autorità competente o ad altra autorità da questa delegata una domanda di adesione all'autorizzazione generale corredata dai documenti ivi prescritti. L'autorità che riceve la domanda può, con proprio provvedimento, negare l'adesione nel caso in cui non siano rispettati i requisiti previsti dall'autorizzazione generale o i requisiti previsti dai piani e dai programmi o dalle normative di cui all'articolo 271, commi 3 e 4, o in presenza di particolari situazioni di rischio sanitario o di zone che richiedono una particolare tutela ambientale. Tale procedura si applica anche nel caso in cui il gestore intenda effettuare una modifica dello stabilimento. Resta fermo l'obbligo di sottoporre lo

stabilimento all'autorizzazione di cui all'articolo 269 in caso di modifiche per effetto delle quali lo stabilimento non sia più conforme alle previsioni dell'autorizzazione generale. L'autorizzazione generale si applica a chi vi ha aderito, anche se sostituita da successive autorizzazioni generali, per un periodo pari ai dieci anni successivi all'adesione. Non hanno effetto su tale termine le domande di adesione relative alle modifiche dello stabilimento. Almeno quarantacinque giorni prima della scadenza di tale periodo il gestore presenta una domanda di adesione all'autorizzazione generale vigente, corredata dai documenti ivi prescritti. L'autorità competente procede, almeno ogni dieci anni, al rinnovo delle autorizzazioni generali adottate ai sensi del presente articolo. Per le autorizzazioni generali rilasciate ai sensi del decreto del Presidente del Consiglio dei Ministri 21 luglio 1989 e del decreto del Presidente della Repubblica 25 luglio 1991, il primo rinnovo è effettuato entro cinque anni dalla data di entrata in vigore della Parte quinta del presente decreto e i soggetti autorizzati presentano una domanda di adesione, corredata dai documenti ivi prescritti, nei sei mesi che seguono al rinnovo o nei diversi termini stabiliti dall'autorizzazione stessa, durante i quali l'esercizio può essere continuato. In caso di mancata presentazione della domanda di adesione nei termini previsti dal presente comma lo stabilimento si considera in esercizio senza autorizzazione alle emissioni.

4. Le disposizioni dei commi 1, 2 e 3 non si applicano:

a) in caso di emissione di sostanze cancerogene, tossiche per la riproduzione o mutagene o di sostanze di tossicità e cumulabilità particolarmente elevate, come individuate dalla parte II dell'allegato I alla parte quinta del presente decreto, o

b) nel caso in cui siano utilizzate, nell'impianto o nell'attività, le sostanze o i preparati classificati dal decreto legislativo 3 febbraio 1997, n. 52, come cancerogeni, mutageni o tossici per la riproduzione, a causa del loro tenore di Cov, e ai quali sono state assegnate etichette con le frasi di rischio R45, R46, R49, R60, R 61.

4-bis. Con apposito decreto, da adottare ai sensi dell'articolo 281, comma 5, si provvede ad integrare l'allegato IV, Parte II, alla Parte quinta del presente decreto con l'indicazione dei casi in cui, in deroga al comma precedente, l'autorità competente può permettere, nell'autorizzazione generale, l'utilizzo di sostanze inquinanti classificate con frasi di rischio R45, R46, R49, R60, R61, R68, in considerazione degli scarsi quantitativi d'impiego o delle ridotte percentuali di presenza nelle materie prime o nelle emissioni.

5. Il presente titolo non si applica agli stabilimenti destinati alla difesa nazionale ed alle emissioni provenienti da sfiati e ricambi d'aria esclusivamente adibiti alla protezione e alla sicurezza degli ambienti di lavoro. Agli impianti di distribuzione dei carburanti si applicano esclusivamente le pertinenti disposizioni degli articoli 276 e 277.

Articolo 273

Grandi impianti di combustione

1. L'allegato II alla parte quinta del presente decreto stabilisce, in relazione ai grandi impianti di combustione, i valori limite di emissione, inclusi quelli degli impianti multicombustibili, le modalità di monitoraggio e di controllo delle emissioni, i criteri per la verifica della conformità ai valori limite e le ipotesi di anomalo funzionamento o di guasto degli impianti.

2. Ai grandi impianti di combustione nuovi si applicano i pertinenti valori limite di emissione di cui alla Parte II, sezioni da 1 a 6, dell'allegato II alla Parte quinta.

3. Ai grandi impianti di combustione anteriori al 2013 i pertinenti valori limite di emissione di cui alla Parte II, sezioni da 1 a 6, dell'allegato II alla Parte quinta si applicano a partire dal 1° gennaio 2016. Ai grandi impianti di combustione che hanno ottenuto l'esenzione prevista all'allegato II, Parte I, paragrafo 2, alla Parte quinta si applicano, in caso di esercizio dal 1° gennaio 2016, i valori limite di emissione previsti dal comma 2 per gli impianti nuovi. Le vigenti autorizzazioni sono entro tale data adeguate alle disposizioni del presente articolo nell'ambito delle ordinarie procedure di rinnovo periodico ovvero, se nessun rinnovo periodico è previsto entro tale data, a seguito di una richiesta di aggiornamento presentata dal gestore entro il 1° gennaio 2015 ai sensi dell'articolo 29-nonies. Fatto salvo quanto disposto dalla parte seconda del presente decreto, tali autorizzazioni continuano, nelle more del loro adeguamento, a costituire titolo all'esercizio fino al 1° gennaio 2016. Le autorizzazioni rilasciate in sede di rinnovo non possono stabilire valori limite meno severi di quelli previsti dalle autorizzazioni soggette al rinnovo, ferma restando l'istruttoria relativa alle domande di modifica degli impianti.

4. L'autorizzazione può consentire che, nel periodo compreso tra il 1° gennaio 2016 ed il 31 dicembre 2023, gli impianti di combustione di cui al comma 3 siano in esercizio per un numero di ore operative pari o inferiore a 17.500 senza rispettare i valori limite di emissione di cui al comma 3, ove ricorrano le seguenti condizioni:

a) il gestore dell'impianto presenta all'autorità competente, entro il 30 giugno 2014, nell'ambito delle ordinarie procedure di rinnovo periodico dell'autorizzazione ovvero, se nessun rinnovo periodico è previsto entro tale data, nell'ambito di una richiesta di aggiornamento presentata ai sensi dell'articolo 29-nonies, una dichiarazione scritta contenente l'impegno a non far funzionare l'impianto per più di 17.500 ore operative tra il 1° gennaio 2016 ed il 31 dicembre 2023, informandone contestualmente il Ministero dell'ambiente e della tutela del territorio e del mare;

b) entro il 31 maggio di ogni anno, a partire dal 2017, il gestore presenta all'autorità competente e, comunque, al Ministero dell'ambiente e della tutela del territorio e del mare un documento in cui è riportata la registrazione delle ore operative utilizzate dal 1° gennaio 2016;

c) nel periodo compreso tra il 1° gennaio 2016 ed il 31 dicembre 2023 si applicano valori limite di emissione non meno severi di quelli che l'impianto deve rispettare alla data del 31 dicembre 2015 ai sensi dell'autorizzazione, del presente Titolo e del Titolo III-bis alla Parte seconda;

d) l'impianto non ha ottenuto l'esenzione prevista all'allegato II, parte I, paragrafo 2, alla Parte quinta.

4-bis. Se l'esenzione prevista dal comma 4 è concessa ad impianti di combustione con potenza termica nominale superiore a 500 MW alimentati con combustibili solidi, autorizzati per la prima volta dopo il 1° luglio 1987, devono essere in tutti i casi rispettati, nel periodo compreso tra il 1° gennaio 2016 ed il 31 dicembre 2023, i valori limite previsti per gli ossidi azoto all'allegato II, Parte II, alla Parte quinta.

5. L'autorizzazione può consentire che, nel periodo compreso tra il 1° gennaio 2016 ed il 31 dicembre 2023, gli impianti di combustione anteriori al 2002 con potenza termica nominale totale non superiore a 200 MW siano in esercizio senza rispettare i valori limite di emissione di cui al comma 3, ove ricorrano le seguenti condizioni:

a) almeno il 50 per cento della produzione di calore utile dell'impianto, calcolata come media mobile su ciascun periodo di cinque anni a partire dal quinto anno antecedente l'autorizzazione, è fornito ad una rete pubblica di teleriscaldamento sotto forma di vapore o di acqua calda; il gestore è tenuto a presentare all'autorità competente e, comunque, al Ministero dell'ambiente e della tutela del territorio e del mare, entro il 31 maggio di ogni anno, a partire dal 2017, un documento in cui è indicata la percentuale di produzione di calore utile dell'impianto destinata a tale fornitura;

b) nel periodo compreso tra il 1° gennaio 2016 ed il 31 dicembre 2023 si applicano valori limite di emissione non meno severi di quelli che l'impianto deve rispettare alla data del 31 dicembre 2015 ai sensi dell'autorizzazione, del presente titolo e del Titolo III-bis della Parte seconda.

6. Ai sensi dell'articolo 271, commi 5, 14 e 15, l'autorizzazione di tutti i grandi impianti di combustione deve prevedere valori limite di emissione non meno severi dei pertinenti valori di cui alla Parte II, sezioni da 1 a 7, dell'allegato II e dei valori di cui all'allegato I alla Parte quinta.

7. Per i grandi impianti di combustione, ciascun camino, contenente una o più canne di scarico, corrisponde, anche ai fini dell'applicazione dell'articolo 270, ad un punto di emissione.

8. In aggiunta a quanto previsto dall'articolo 271, comma 14, i valori limite di emissione non si applicano ai grandi impianti di combustione nei casi di anomalo funzionamento previsti dalla parte I dell'allegato II alla parte quinta del presente decreto, nel rispetto delle condizioni ivi previste.

9. Se più impianti di combustione, anche di potenza termica nominale inferiore a 50 MW, sono localizzati nello stesso stabilimento l'autorità competente deve, in qualsiasi caso, considerare tali impianti come un unico impianto ai fini della determinazione della potenza termica nominale in base alla quale stabilire i valori limite di emissione. L'autorità competente, tenendo conto delle condizioni tecniche ed economiche, può altresì disporre il convogliamento delle emissioni di tali impianti ad un solo punto di emissione ed applicare i valori limite che, in caso di mancato convogliamento, si applicherebbero all'impianto più recente.

10. L'adeguamento alle disposizioni del comma 9 è effettuato nei tempi a tal fine stabiliti dall'autorizzazione.

11. Nel caso in cui un grande impianto di combustione sia sottoposto a modifiche sostanziali, si applicano all'impianto i valori limite di emissione stabiliti alla Parte II, sezioni da 1 a 5, lettera B, e Sezione 6 dell'allegato II alla Parte quinta.

12. Fermo restando quanto previsto dalla normativa vigente in materia di autorizzazione integrata ambientale, per gli impianti nuovi o in caso di modifiche ai sensi del comma 11, la domanda di autorizzazione deve essere corredata da un apposito studio concernente la fattibilità tecnica ed economica della generazione combinata di calore e di elettricità. Nel caso in cui tale fattibilità sia accertata, anche alla luce di elementi diversi da quelli contenuti nello studio, l'autorità competente, tenuto conto della situazione del mercato e della distribuzione, condiziona il rilascio del provvedimento autorizzativo alla realizzazione immediata o differita di tale soluzione.

13. Dopo il 1° gennaio 2008, agli impianti di combustione di potenza termica nominale inferiore a 50MW ed agli altri impianti esclusi dal campo di applicazione della parte quinta del presente decreto, facenti parte di una raffineria, continuano ad applicarsi, fatto salvo quanto previsto dalla normativa vigente in materia di autorizzazione integrata ambientale, i valori limite di emissione calcolati, su un intervallo mensile o inferiore, come rapporto ponderato tra la somma delle masse inquinanti emesse e la somma dei volumi delle emissioni di tutti gli impianti della raffineria, inclusi quelli ricadenti nel campo di applicazione del presente articolo.

14. In caso di realizzazione di grandi impianti di combustione che potrebbero arrecare un significativo pregiudizio all'ambiente di un altro Stato della Comunità europea, l'autorità competente informa il Ministero dell'ambiente e della tutela del territorio e del mare per l'adempimento degli obblighi di cui alla convenzione sulla valutazione dell'impatto ambientale in un contesto transfrontaliero, stipulata a Espoo il 25 febbraio 1991, ratificata con la legge 3 novembre 1994, n. 640.

15. Le disposizioni del presente articolo si applicano agli impianti di combustione destinati alla produzione di energia, ad esclusione di quelli che utilizzano direttamente i prodotti di combustione in procedimenti di fabbricazione. Sono esclusi in particolare:

- a) gli impianti in cui i prodotti della combustione sono utilizzati per il riscaldamento diretto, l'essiccazione o qualsiasi altro trattamento degli oggetti o dei materiali, come i forni di riscaldamento o i forni di trattamento termico;
- b) gli impianti di postcombustione, cioè qualsiasi dispositivo tecnico per la depurazione dell'effluente gassoso mediante combustione, che non sia gestito come impianto indipendente di combustione;
- c) i dispositivi di rigenerazione dei catalizzatori di craking catalitico;
- d) i dispositivi di conversione del solfuro di idrogeno in zolfo;
- e) i reattori utilizzati nell'industria chimica;
- f) le batterie di forni per il coke;
- g) i cowpers degli altiforni;
- h) qualsiasi dispositivo tecnico usato per la propulsione di un veicolo, una nave, o un aeromobile;
- i) le turbine a gas e motori a gas usati su piattaforme off-shore e sugli impianti di rigassificazione di gas naturale liquefatto off-shore;
- m-bis) gli impianti che utilizzano come combustibile qualsiasi rifiuto solido o liquido non ricadente nella definizione di biomassa di cui all'allegato II alla Parte quinta.

16-bis. A partire dalla data di entrata in vigore del decreto legislativo 14 settembre 2011, n. 162, ai fini del rilascio dell'autorizzazione prevista per la costruzione degli impianti di combustione con una potenza termica nominale pari o superiore a 300 MW, il gestore presenta una relazione che comprova la sussistenza delle seguenti condizioni:

- a) disponibilità di appropriati siti di stoccaggio di cui all'articolo 3, comma 1, lettera c), del decreto legislativo 14 settembre 2011, n. 162;
- b) fattibilità tecnica ed economica di strutture di trasporto di cui all'articolo 3, comma 1, lettera aa), del decreto legislativo 14 settembre 2011, n. 162;
- c) possibilità tecnica ed economica di installare a posteriori le strutture per la cattura di CO₂.

16-ter. L'autorità competente, sulla base della documentazione di cui al comma 16-bis, stabilisce se le condizioni di cui allo stesso comma sono soddisfatte. In tal caso il gestore provvede a riservare un'area sufficiente all'interno del sito per installare le strutture necessarie alla cattura e alla compressione di CO₂.

Articolo 274

Raccolta e trasmissione dei dati sulle emissioni dei grandi impianti di combustione

1. Il Ministero dell'ambiente e della tutela del territorio e del mare trasmette alla Commissione europea, ogni tre anni, una relazione inerente le emissioni di biossido di zolfo, ossidi di azoto e polveri di tutti i grandi impianti di combustione di cui alla Parte quinta del presente decreto, nella quale siano separatamente indicate le emissioni delle raffinerie. Tale relazione è trasmessa per la prima volta entro il 31 dicembre 2007 in relazione al periodo di tre anni che decorre dal 1° gennaio 2004 e, in seguito, entro dodici mesi dalla fine di ciascun successivo periodo di tre anni preso in esame. Il Ministero dell'ambiente e della tutela del territorio e del mare trasmette inoltre alla Commissione europea, su richiesta, i dati annuali relativi alle emissioni di biossido di zolfo, ossidi di azoto e polveri dei singoli impianti di combustione.

2. Fino all'anno 2016, il Ministero dell'ambiente e della tutela del territorio e del mare presenta alla Commissione europea ogni anno, in relazione all'anno precedente, una relazione concernente gli impianti per i quali è stata concessa l'esenzione prevista dall'allegato II, parte I, paragrafo 2, alla Parte quinta, con l'indicazione dei tempi utilizzati e non utilizzati che sono stati autorizzati per il restante periodo di funzionamento degli impianti. A tal fine l'autorità competente, se diversa dal Ministero dell'ambiente e della tutela del territorio e del mare, comunica a tale Ministero le predette informazioni.

3. Entro il 1° gennaio 2016 il Ministero dell'ambiente e della tutela del territorio e del mare comunica alla Commissione europea gli elenchi di tutti gli impianti di combustione cui si applicano rispettivamente l'articolo 273, comma 4, e l'articolo 273, comma 5, specificando, per ciascun impianto, la potenza termica nominale totale, le tipologie di combustibili usati e i valori limite di emissione applicati per ossidi di zolfo, ossidi di azoto e polveri. Il Ministero dell'ambiente e della tutela del territorio presenta alla Commissione europea entro il 31 dicembre di ogni anno, a partire dal 2017, per ciascun impianto di cui all'articolo 273, comma 5, la registrazione del numero di ore operative utilizzate dal 1° gennaio 2016 e, per ciascun impianto di cui all'articolo 273, comma 6, la percentuale della produzione di calore utile, calcolata come media mobile sui cinque anni civili precedenti, fornita ad una rete pubblica di teleriscaldamento sotto forma di vapore o di acqua calda. L'autorità competente, se diversa dal Ministero dell'ambiente e della tutela del territorio, comunica a tale Ministero le predette deroghe contestualmente all'applicazione delle stesse specificando, per ciascun

impianto, la potenza termica nominale totale, le tipologie di combustibili usati e i valori limite di emissione applicati per ossidi di zolfo, ossidi di azoto e polveri.

4. Entro il 31 maggio di ogni anno, a partire dal 2006, i gestori dei grandi impianti di combustione comunicano all'Istituto superiore per la prevenzione e la ricerca ambientale (Ispra), con le modalità previste alla Parte III dell'allegato II alla Parte quinta, la tipologia dell'impianto gestito, la data di messa in esercizio dell'impianto e, con riferimento all'anno precedente, le emissioni totali, di biossido di zolfo, ossidi di azoto e polveri, determinate conformemente alle prescrizioni della Parte IV dell'allegato II alla Parte quinta, la quantità annua totale di energia prodotta rispettivamente dal carbone, dalla lignite, dalle biomasse, dalla torba, dagli altri combustibili solidi, dai combustibili liquidi, dal gas naturale e dagli altri gas, riferita al potere calorifico netto, le ore operative, nonché la caratterizzazione dei sistemi di abbattimento delle emissioni. In caso di mancata comunicazione dei dati e delle informazioni di cui al presente comma, il Ministero dell'ambiente e della tutela del territorio e del mare, anche ai fini di quanto previsto dall'articolo 650 del codice penale, ordina al gestore inadempiente di provvedere.

5. L'Ispra, sulla base delle informazioni di cui al comma 4, elabora una relazione in cui sono riportate le emissioni di biossido di zolfo, ossidi di azoto e polveri di tutti i grandi impianti di combustione di cui alla parte quinta del presente decreto. Tale relazione deve riportare tutti gli elementi previsti dal comma 4. Almeno due mesi prima della scadenza prevista dal comma 1 per la trasmissione dei dati alla Commissione europea, l'Ispra trasmette al Ministero dell'ambiente e della tutela del territorio e del mare la suddetta relazione, nonché i dati disaggregati relativi a ciascun impianto.

6. I dati di cui al comma 4 sono raccolti e inviati in formato elettronico. A tal fine debbono essere osservate, ove disponibili, le procedure indicate sul sito internet del Ministero dell'ambiente e della tutela del territorio e del mare. La relazione di cui al comma 5, nonché i dati disaggregati raccolti dall'Ispra sono resi disponibili alle autorità competenti sul sito internet del Ministero dell'ambiente e della tutela del territorio e del mare e sul sito internet dell'Ispra.

7. Entro il 31 dicembre di ogni anno, a partire dal 2017, il Ministero dell'ambiente e della tutela del territorio e del mare comunica alla Commissione europea, con riferimento all'anno precedente:

a) per gli impianti di combustione cui si applica la Parte II, Sezione 1, lettera C, dell'allegato II alla Parte quinta, il tenore di zolfo del combustibile solido indigeno usato e il grado di desolfurazione raggiunto come media mensile; la prima comunicazione indica anche la motivazione tecnica dell'impossibilità di rispettare i valori limite di emissione oggetto di deroga;

b) il numero di ore operative annue utilizzate dagli impianti di combustione a cui sono state concesse le deroghe previste all'allegato II, parte II, alla Parte quinta, Sezione I, lettera A, paragrafo 2, Sezione 2, lettera A, paragrafo 2, Sezione 4, lettera A, paragrafo 1, note 1, 4 e 5, e Sezione 4, lettera A-bis, paragrafo 3.

8. L'autorità competente, se diversa dal Ministero dell'ambiente e della tutela del territorio, comunica a tale Ministero le deroghe di cui alle lettere a) e b) contestualmente all'applicazione delle stesse.

Articolo 275

Emissioni di Cov

1. L'allegato III alla parte quinta del presente decreto stabilisce, relativamente alle emissioni di composti organici volatili, i valori limite di emissione, le modalità di monitoraggio e di controllo delle emissioni, i criteri per la valutazione della conformità dei valori misurati ai valori limite e le modalità di redazione del piano di gestione dei solventi. Le disposizioni previste dal presente articolo per gli stabilimenti si intendono riferite anche alle installazioni soggette ad autorizzazione integrata ambientale. L'Allegato III alla Parte quinta indica i casi in cui le attività degli stabilimenti esistenti di cui al comma 8 sono soggette a valori limite e prescrizioni speciali.

2. Se nello stesso stabilimento sono esercitate, mediante uno o più impianti o macchinari e sistemi non fissi o operazioni manuali, una o più attività individuate nella parte II dell'allegato III alla parte quinta del presente decreto le quali superano singolarmente le soglie di consumo di solvente ivi stabilite, a ciascuna di tali attività si applicano secondo le modalità di cui al comma 7, i valori limite per le emissioni convogliate e per le emissioni diffuse di cui al medesimo allegato III, parte III, oppure i valori limite di emissione totale di cui a tale allegato III, parti III e IV, nonché le prescrizioni ivi previste. Tale disposizione si applica anche alle attività che, nello stesso stabilimento, sono direttamente collegate e tecnicamente connesse alle attività individuate nel suddetto allegato III, parte II, e che possono influire sulle emissioni di Cov. Il superamento delle soglie di consumo di solvente è valutato con riferimento al consumo massimo teorico di solvente. Le attività di cui alla parte II dell'allegato III alla parte quinta del presente decreto comprendono la pulizia delle apparecchiature e non comprendono la pulizia dei prodotti, fatte salve le diverse disposizioni ivi previste.

3. Ai fini di quanto previsto dal comma 2, i valori limite per le emissioni convogliate si applicano a ciascun impianto che produce tali emissioni ed i valori limite per le emissioni diffuse si applicano alla somma delle emissioni non convogliate di tutti gli impianti, di tutti i macchinari e sistemi non fissi e di tutte le operazioni.

4. Il gestore che intende effettuare le attività di cui al comma 2 presenta all'autorità competente una domanda di autorizzazione dello stabilimento ai sensi dell'articolo 269 o, ricorrendone i presupposti, una domanda di adesione ai sensi dell'articolo 272, comma 3, o una domanda di autorizzazione integrata ambientale ai sensi dell'articolo 29-ter, in conformità a quanto previsto al presente articolo e all'allegato III alla Parte quinta. In aggiunta ai casi previsti dall'articolo 269, comma 8, la domanda di autorizzazione deve essere presentata anche dal gestore dello stabilimento in cui sono esercitate delle attività che, a seguito di una modifica del consumo massimo teorico di solvente, rientrano tra quelle di cui al comma 2.

5. L'autorizzazione stabilisce, sulla base dei commi 2 e 7, i valori limite di emissione e le prescrizioni che devono essere rispettati. Per la captazione e il convogliamento si applica l'articolo 270.

Sono inoltre previste le precauzioni necessarie per ridurre al minimo le emissioni di Cov durante le operazioni di avviamento e di arresto. Le autorizzazioni, incluse quelle rilasciate in sede di rinnovo ai sensi dell'articolo 281, assicurano che tali valori limite e prescrizioni si applichino a tutte le attività di cui al comma 2 e che i valori limite e le prescrizioni di cui all'ultimo periodo del comma 2 si possano applicare soltanto alle attività degli stabilimenti esistenti.

6. L'autorizzazione indica il consumo massimo teorico di solvente e l'emissione totale annua conseguente all'applicazione dei valori limite di cui al comma 2, individuata sulla base di detto consumo, nonché la periodicità dell'aggiornamento del piano di gestione di cui alla parte V dell'allegato III alla parte quinta del presente decreto.

7. Il rispetto dei valori limite di emissione previsti dal comma 2 è assicurato mediante l'applicazione delle migliori tecniche disponibili e, in particolare, utilizzando materie prime a ridotto o nullo tenore di solventi organici, ottimizzando l'esercizio e la gestione delle attività e, ove necessario, installando idonei dispositivi di abbattimento, in modo da minimizzare le emissioni di composti organici volatili.

8. Si considerano esistenti, ai fini del presente articolo, gli stabilimenti che al 1° aprile 2001 erano in esercizio in base agli atti autorizzativi all'epoca previsti o per i quali è stata presentata una domanda completa di autorizzazione prima di tale data ove lo stabilimento sia stato messo in funzione entro il 1° aprile 2002. Si considerano nuovi gli altri stabilimenti. Ai fini dell'applicazione degli articoli 270, 271 e 281 gli stabilimenti previsti dal presente articolo, escluse le installazioni sottoposte ad autorizzazione integrata ambientale, si considerano anteriori al 1988, anteriori al 2006 e nuovi sulla base delle definizioni previste dall'articolo 268.

10. Sono fatte salve le autorizzazioni rilasciate prima del 13 marzo 2004 che conseguono un maggiore contenimento delle emissioni di composti organici volatili rispetto a quello ottenibile con l'applicazione delle indicazioni di cui alle parti III e IV dell'allegato III alla parte quinta del presente decreto. In tal caso rimangono validi i metodi di campionamento e di analisi precedentemente in uso. È fatta salva la facoltà del gestore di chiedere all'autorità competente di rivedere dette autorizzazioni sulla base delle disposizioni della parte quinta del presente decreto.

11. In caso di modifiche sostanziali di attività svolte negli stabilimenti esistenti l'autorizzazione dispone che le attività oggetto di modifica sostanziale:

a) siano soggette alle prescrizioni relative alle attività degli stabilimenti nuovi;
b) siano soggette alle prescrizioni relative alle attività degli stabilimenti esistenti se le emissioni totali di tutte le attività svolte nello stabilimento non superano quelle che si producono in caso di applicazione della lettera a).

12. Se il gestore comprova all'autorità competente che, pur utilizzando la migliore tecnica disponibile, non è possibile, per uno specifico stabilimento, rispettare il valore limite per le emissioni diffuse, tale autorità può autorizzare deroghe a detto valore limite, purché ciò non comporti rischi per la salute umana o per l'ambiente e purché le migliori tecniche disponibili siano comunque applicate.

13. Nei casi previsti nella parte III dell'allegato III alla parte quinta del presente decreto, l'autorità competente può esentare il gestore dall'applicazione delle prescrizioni ivi stabilite se le emissioni non possono essere convogliate ai sensi dell'articolo 270, commi 1 e 2. In tal caso si applica quanto previsto dalla parte IV dell'allegato III alla parte quinta del presente decreto, salvo il gestore comprovi all'autorità competente che il rispetto di detto allegato non è, nel caso di specie, tecnicamente ed economicamente fattibile e che l'impianto utilizza la migliore tecnica disponibile.

14. L'autorità competente comunica al Ministero dell'ambiente e della tutela del territorio e del mare, nella relazione di cui al comma 18, le deroghe autorizzate ai sensi dei commi 12 e 13.

15. Se due o più attività effettuate nello stesso stabilimento superano singolarmente le soglie di cui al comma 2, l'autorità competente può:

a) applicare i valori limite previsti da tale comma a ciascuna singola attività o
b) applicare un valore di emissione totale, riferito alla somma delle emissioni di tali attività, non superiore a quello che si avrebbe applicando quanto previsto dalla lettera a); la presente opzione non si estende alle emissioni delle sostanze indicate nel comma 17.

17. La parte I dell'allegato III alla parte quinta del presente decreto stabilisce appositi valori limite di emissione per le sostanze caratterizzate da particolari rischi per la salute e l'ambiente.

18. Le autorità competenti trasmettono al Ministero dell'ambiente e della tutela del territorio e del mare, ogni tre anni ed entro il 30 aprile, a partire dal 2005, una relazione relativa all'applicazione del presente articolo, in conformità a quanto previsto dalla decisione della Commissione europea 2010/681/UE del 9 novembre 2010. Copia della relazione è inviata dalle autorità competenti alla Regione o alla Provincia autonoma. Il Ministero dell'ambiente e della tutela del territorio e del mare invia tali informazioni alla Commissione europea.

18-bis. Con apposito decreto, da adottare ai sensi dell'articolo 281, comma 6, si provvede ad inserire all'allegato III alla Parte quinta una specifica disciplina delle attività di relazione e di comunicazione alla Commissione europea in merito all'applicazione del presente articolo, in conformità ai provvedimenti comunitari di attuazione dell'articolo 72 della direttiva 2010/75/UE. Il comma 18 non trova applicazione a decorrere dalla data prevista dal predetto decreto.

20. I gestori degli stabilimenti costituiti da uno o più impianti a ciclo chiuso di pulizia a secco di tessuti e di pellami, escluse le pellicce, e delle pulitintolavanderie a ciclo chiuso, per i quali l'autorità competente non abbia adottato autorizzazioni di carattere generale, comunicano a tali autorità di aderire all'autorizzazione di cui alla parte VII dell'allegato III alla parte quinta del presente decreto. È fatto salvo il potere delle medesime autorità di adottare successivamente nuove autorizzazioni di carattere generale, ai sensi dell'articolo 272, l'obbligatoria adesione alle quali comporta, per il soggetto interessato, la decadenza di quella prevista dalla parte VII dell'allegato III alla parte quinta del presente decreto relativamente al territorio a cui tali nuove autorizzazioni si riferiscono. A tali attività non si applicano le prescrizioni della parte I, paragrafo 3, punti 3.2, 3.3. e 3.4 dell'allegato III alla parte quinta del presente decreto.

21. Costituisce modifica sostanziale, ai sensi del presente articolo:

a) per le attività di ridotte dimensioni, una modifica del consumo massimo teorico di solventi che comporta un aumento delle emissioni di composti organici volatili superiore al venticinque per cento;

b) per tutte le altre attività, una modifica del consumo massimo teorico di solventi che comporta un aumento delle emissioni di composti organici volatili superiore al dieci per cento;

c) qualsiasi modifica che, a giudizio dell'autorità competente, potrebbe avere effetti negativi significativi sulla salute umana o sull'ambiente;

d) qualsiasi modifica del consumo massimo teorico di solventi che comporti la variazione dei valori limite applicabili;

22. Per attività di ridotte dimensioni, ai sensi del comma 2 1, si intendono le attività di cui alla parte III, punti 1, 3, 4, 5, 8, 10, 13, 16 o 17 dell'allegato III alla parte quinta del presente decreto aventi un consumo massimo teorico di solventi inferiore o uguale alla più bassa tra le soglie di consumo ivi indicate in terza colonna e le altre attività di cui alla parte III del medesimo allegato III aventi un consumo massimo teorico di solventi inferiore a 10 tonnellate l'anno.

Articolo 276

Controllo delle emissioni di Cov derivanti dal deposito della benzina e dalla sua distribuzione dai terminali agli impianti di distribuzione

1. L'allegato VII alla parte quinta del presente decreto stabilisce le prescrizioni che devono essere rispettate ai fini del controllo delle emissioni di Cov relativamente:

a) agli impianti di deposito presso i terminali;

b) agli impianti di caricamento di benzina presso i terminali;

c) agli impianti adibiti al deposito temporaneo di vapori presso i terminali;

d) alle cisterne mobili e ai veicoli cisterna;

e) agli impianti di deposito presso gli impianti di distribuzione dei carburanti;

f) alle attrezzature per le operazioni di trasferimento della benzina presso gli impianti di distribuzione e presso terminali in cui è consentito il deposito temporaneo di vapori.

2. Per impianti di deposito ai sensi del presente articolo si intendono i serbatoi fissi adibiti allo stoccaggio di benzina. Per tali impianti di deposito situati presso i terminali le pertinenti prescrizioni dell'allegato VII alla parte quinta del presente decreto costituiscono le misure che i gestori devono adottare ai sensi dell'articolo 269, comma 10. Con apposito provvedimento l'autorità competente può disporre deroghe a tali prescrizioni, relativamente agli obblighi di rivestimento, ove necessario ai fini della tutela di aree di particolare pregio sotto il profilo paesaggistico.

3. Per impianti di distribuzione, ai sensi del presente articolo, si intendono gli impianti in cui la benzina viene erogata ai serbatoi di tutti i veicoli a motore da impianti di deposito.

4. Nei terminali all'interno dei quali è movimentata una quantità di benzina inferiore a 10.000 tonnellate/anno e la cui costruzione è stata autorizzata prima del 3 dicembre 1997, ai sensi della normativa vigente al momento dell'autorizzazione, gli impianti di caricamento si adeguano alle disposizioni della parte II, paragrafo 2, dell'allegato VII alla parte quinta del presente decreto entro il 17 maggio 2010. Fino alla data di adeguamento deve essere garantita l'agibilità delle operazioni di caricamento anche per i veicoli-cisterna con caricamento dall'alto. Per quantità movimentata si intende la quantità totale annua massima di benzina caricata in cisterne mobili dagli impianti di deposito del terminale nei tre anni precedenti il 17 maggio 2000.

5. Le prescrizioni di cui alla parte II, punto 3.2, dell'allegato VII alla parte quinta del presente decreto si applicano ai veicoli cisterna collaudati dopo il 17 novembre 2000 e si estendono agli altri veicoli cisterna a partire dal 17 maggio 2010. Tali prescrizioni non si applicano ai veicoli cisterna a scomparti tarati, collaudati dopo il 1° gennaio 1990 e attrezzati con un dispositivo che garantisca la completa tenuta di vapori durante la fase di caricamento. A tali veicoli cisterna a scomparti tarati deve essere consentita l'agibilità delle operazioni di caricamento presso gli impianti di deposito dei terminali.

6. Gli stabilimenti in cui sono presenti gli impianti di cui al comma 1, lettera b), sono soggetti, ove producano emissioni in atmosfera e non risultino adeguati alle prescrizioni di cui all'allegato VII alla Parte quinta del presente decreto, all'autorizzazione di cui all'articolo 269.

Articolo 277

Recupero di cov prodotti durante le operazioni di rifornimento presso gli impianti di distribuzione di benzina

1. I distributori degli impianti di distribuzione di benzina devono essere attrezzati con sistemi di recupero dei vapori di benzina prodotti durante le operazioni di rifornimento.

2. I nuovi impianti di distribuzione di benzina e quelli esistenti soggetti a ristrutturazione completa devono essere equipaggiati con sistemi di recupero dei vapori di benzina conformi ai requisiti previsti, per i sistemi di recupero di fase II, all'allegato VIII alla parte quinta del presente decreto, nonché essere sottoposti ai controlli previsti all'allegato VIII medesimo, se:

a) il flusso è superiore a 500 m³/anno;

b) il flusso è superiore a 100 m³/anno e sono situati in edifici utilizzati in modo permanente come luoghi di residenza o di lavoro.

3. Negli impianti esistenti di distribuzione di benzina, aventi un flusso superiore a 3.000 mc all'anno, i sistemi di recupero devono rispettare, entro il 31 dicembre 2018, i requisiti di efficienza e gli obblighi di controllo previsti per i sistemi di recupero di fase II dall'allegato VIII alla parte quinta del presente decreto.

4. Negli impianti di distribuzione di benzina esistenti, di cui ai commi 2 e 3, i sistemi di recupero devono rispettare, fino alla ristrutturazione completa o fino all'adeguamento previsto al comma 3, i requisiti di efficienza e gli obblighi di controllo previsti all'allegato VIII alla parte quinta del presente decreto per i sistemi di recupero diversi da quelli di fase II. È fatta comunque salva, presso tali impianti, la possibilità di rispettare i requisiti di efficienza e gli obblighi di controllo previsti per i sistemi di recupero di fase II.

5. I commi 2 e 3 non si applicano agli impianti di distribuzione di benzina utilizzati esclusivamente in relazione alla produzione e alla consegna di nuovi veicoli a motore ai fini del primo rifornimento di tali veicoli.

6. Negli impianti di distribuzione diversi da quelli di cui ai commi 2 e 3 i sistemi di recupero devono rispettare i requisiti di efficienza e gli obblighi di controllo previsti dall'allegato VIII alla parte quinta del presente decreto per i sistemi di recupero diversi da quelli di fase II.

7. Il flusso previsto dai commi 2 e 3 si calcola considerando la media degli anni civili in cui l'impianto è stato in esercizio nei tre anni antecedenti al 2012 oppure, se durante tale periodo non vi è stato almeno un anno civile di esercizio, non c'è nella direttiva una stima effettuata dal gestore e documentata con atti da tenere a disposizione presso l'impianto; se la media della quantità di benzina scaricata nei tre anni civili successivi a quello della messa in esercizio dell'impianto supera, diversamente dalla stima, il flusso di cui al comma 3, il titolare dell'autorizzazione o della concessione dell'impianto è tenuto all'obbligo di adeguamento previsto da tale disposizione.

8. I dispositivi componenti i sistemi di recupero dei vapori devono essere omologati dal Ministero dell'interno, a cui il costruttore presenta apposita istanza corredata della documentazione necessaria ad identificare i dispositivi e dalla certificazione di cui all'allegato VIII alla parte quinta del presente decreto. Ai fini del rilascio dell'omologazione, il Ministero dell'interno verifica la rispondenza dei dispositivi ai requisiti di efficienza previsti dal presente articolo ed ai requisiti di sicurezza antincendio previsti dalla vigente normativa. In caso di mancata pronuncia l'omologazione si intende negata.

9. I dispositivi componenti i sistemi di recupero dei vapori che sono stati omologati dalle competenti autorità di altri Paesi appartenenti all'Unione europea possono essere utilizzati per attrezzare i distributori degli impianti di distribuzione, previo riconoscimento da parte del Ministero dell'interno, a cui il costruttore presenta apposita istanza, corredata dalla documentazione necessaria ad identificare i dispositivi, dalle certificazioni di prova rilasciate dalle competenti autorità estere e da una traduzione giurata in lingua italiana di tali documenti e certificazioni. Ai fini del riconoscimento, il Ministero dell'interno verifica i documenti e le certificazioni trasmessi, da cui deve risultare il rispetto dei requisiti di efficienza previsti dal presente articolo, e verifica la rispondenza dei dispositivi ai requisiti di sicurezza antincendio previsti dalla vigente normativa. In caso di mancata pronuncia il riconoscimento si intende negato.

10. Durante le operazioni di rifornimento i gestori degli impianti di distribuzione devono mantenere in funzione i sistemi di recupero dei vapori di cui al presente articolo.

11. Presso gli impianti di distribuzione attrezzati con sistemi di recupero dei vapori di benzina di fase II, deve essere esposto, sui distributori o vicino agli stessi, un cartello, una etichetta o un altro tipo di supporto che informi i consumatori circa l'esistenza di tale sistema. Presso gli impianti di distribuzione esistenti previsti dal comma 4 che, alla data del 1° gennaio 2012, sono già attrezzati con sistemi di recupero dei vapori di benzina di fase II, tale obbligo di informazione si applica entro i due mesi successivi alla data di entrata in vigore del presente decreto.

12. I gestori degli impianti di distribuzione di benzina devono rispettare gli obblighi di documentazione previsti dall'allegato VIII alla parte quinta del presente decreto.

Articolo 278

Poteri di ordinanza

1. In caso di inosservanza delle prescrizioni contenute nell'autorizzazione, ferma restando l'applicazione delle sanzioni di cui all'articolo 279 e delle misure cautelari disposte dall'autorità giudiziaria, l'autorità competente procede, secondo la gravità dell'infrazione:

a) alla diffida, con l'assegnazione di un termine entro il quale le irregolarità devono essere eliminate;

b) alla diffida ed alla contestuale temporanea sospensione dell'autorizzazione con riferimento agli impianti e alle attività per i quali vi è stata violazione delle prescrizioni autorizzative, ove si manifestino situazioni di pericolo per la salute o per l'ambiente;

c) alla revoca dell'autorizzazione con riferimento agli impianti e alle attività per i quali vi è stata violazione delle prescrizioni autorizzative, in caso di mancato adeguamento alle prescrizioni imposte con la diffida o qualora la reiterata inosservanza delle prescrizioni contenute nell'autorizzazione determini situazioni di pericolo o di danno per la salute o per l'ambiente.

Articolo 279

Sanzioni

- 1.** Fuori dai casi per cui trova applicazione l'articolo 6, comma 13, cui eventuali sanzioni sono applicate ai sensi dell'articolo 29-quattordicesimo, chi inizia a installare o esercisce uno stabilimento in assenza della prescritta autorizzazione ovvero continua l'esercizio con l'autorizzazione scaduta, decaduta, sospesa o revocata è punito con la pena dell'arresto da due mesi a due anni o dell'ammenda da 258 euro a 1.032 euro. Con la stessa pena è punito chi sottopone uno stabilimento ad una modifica sostanziale senza l'autorizzazione prevista dall'articolo 269, comma 8. Chi sottopone uno stabilimento ad una modifica non sostanziale senza effettuare la comunicazione prevista dall'articolo 269, comma 8, è assoggettato ad una sanzione amministrativa pecuniaria pari a 1.000 euro, alla cui irrogazione provvede l'autorità competente.
- 2.** Chi, nell'esercizio di uno stabilimento, viola i valori limite di emissione o le prescrizioni stabiliti dall'autorizzazione, dagli allegati I, II, III o V alla Parte quinta del presente decreto, dai piani e dai programmi o dalla normativa di cui all'articolo 271 o le prescrizioni altrimenti imposte dall'autorità competente ai sensi del presente titolo è punito con l'arresto fino ad un anno o con l'ammenda fino a 1.032 euro. Se i valori limite o le prescrizioni violati sono contenuti nell'autorizzazione integrata ambientale si applicano le sanzioni previste dalla normativa che disciplina tale autorizzazione.
- 3.** Fuori dai casi sanzionati ai sensi dell'articolo 29-quattordicesimo, comma 7, chi mette in esercizio un impianto o inizia ad esercitare un'attività senza averne dato la preventiva comunicazione prescritta ai sensi dell'articolo 269, comma 6, o ai sensi dell'articolo 272, comma 1, è punito con l'arresto fino ad un anno o con l'ammenda fino a milletrecentadue euro.
- 4.** Fuori dai casi sanzionati ai sensi dell'articolo 29-quattordicesimo, comma 8, chi non comunica all'autorità competente i dati relativi alle emissioni ai sensi dell'articolo 269, comma 6, è punito con l'arresto fino a sei mesi o con l'ammenda fino a milletrecentadue euro.
- 5.** Nei casi previsti dal comma 2 si applica sempre la pena dell'arresto fino ad un anno se il superamento dei valori limite di emissione determina anche il superamento dei valori limite di qualità dell'aria previsti dalla vigente normativa.
- 6.** Chi, nei casi previsti dall'articolo 281, comma 1, non adotta tutte le misure necessarie ad evitare un aumento anche temporaneo delle emissioni è punito con la pena dell'arresto fino ad un anno o dell'ammenda fino a milletrecentadue euro.
- 7.** Per la violazione delle prescrizioni dell'articolo 276, nel caso in cui la stessa non sia soggetta alle sanzioni previste dai commi da 1 a 6, e per la violazione delle prescrizioni dell'articolo 277 si applica una sanzione amministrativa pecuniaria da quindicimilaquattrocentonovantatre euro a centocinquantaquattromilanovecentotrentasette euro. All'irrogazione di tale sanzione provvede, ai sensi degli articoli 17 e seguenti della legge 24 novembre 1981, n. 689, la Regione o la diversa autorità indicata dalla legge regionale. La sospensione delle autorizzazioni in essere è sempre disposta in caso di recidiva.

Articolo 280

Abrogazioni

- 1.** Sono abrogati, escluse le disposizioni di cui il presente decreto preveda l'ulteriore vigenza e fermo restando quanto stabilito dall'articolo 14 del decreto legislativo 4 agosto 1999, n. 351:
 - a) il decreto del Presidente della Repubblica 24 maggio 1988, n. 203;
 - b) l'articolo 4 della legge 4 novembre 1997, n. 413;
 - c) l'articolo 12, comma 8, del decreto legislativo 29 dicembre 2003, n. 387;
 - d) il decreto del Ministro dell'ambiente 10 marzo 1987, n. 105;
 - e) il decreto del Ministro dell'ambiente 8 maggio 1989;
 - f) il decreto del Presidente del Consiglio dei Ministri 21 luglio 1989;
 - g) il decreto del Ministro dell'ambiente 12 luglio 1990;
 - h) il decreto del Presidente della Repubblica 25 luglio 1991;
 - i) il decreto del Ministro dell'ambiente 21 dicembre 1995;
 - l) il decreto del Ministro dell'ambiente del 16 maggio 1996;
 - m) il decreto del Ministro dell'ambiente 20 gennaio 1999, n. 76;
 - n) il decreto del Ministro dell'ambiente 21 gennaio 2000, n. 107;
 - o) il decreto del Ministro dell'ambiente e della tutela del territorio 16 gennaio 2004, n. 44.

Articolo 281

Disposizioni transitorie e finali

- 1.** I gestori degli stabilimenti autorizzati, anche in via provvisoria o in forma tacita, ai sensi del decreto del Presidente della Repubblica 24 maggio 1988, n. 203, ad esclusione di quelli dotati di autorizzazione generale che sono sottoposti alla disciplina di cui all'articolo 272, comma 3, devono presentare una domanda di autorizzazione ai sensi dell'articolo 269 entro i termini di seguito indicati. Le Regioni e le Province autonome adottano, nel rispetto di tali termini, appositi calendari per la presentazione delle domande; in caso di mancata adozione dei calendari, la domanda di autorizzazione deve essere comunque presentata nei termini stabiliti dal presente comma. La mancata presentazione della domanda nei termini, inclusi quelli fissati dai calendari, comporta la decadenza della precedente autorizzazione. L'autorità competente si pronuncia in un termine pari a otto mesi o, in caso di integrazione della domanda di autorizzazione, pari a dieci mesi dalla ricezione della domanda stessa. Se la domanda è presentata nei termini, l'esercizio degli stabilimenti può essere proseguito fino alla pronuncia dell'autorità competente 3. In caso di stabilimenti autorizzati in via provvisoria o in forma tacita, il gestore deve adottare, fino alla pronuncia dell'autorità competente, tutte le misure necessarie ad evitare un aumento anche temporaneo delle emissioni. La domanda di autorizzazione di cui al presente comma deve essere presentata entro i seguenti termini:
 - a) tra la data di entrata in vigore della parte quinta del presente decreto ed il 31 dicembre 2011, per stabilimenti anteriori al 1988;
 - b) tra il 1° gennaio 2012 ed il 31 dicembre 2013, per stabilimenti anteriori al 2006 che siano stati autorizzati in data anteriore al 1° gennaio 2000;
 - c) tra il 1° gennaio 2014 ed il 31 dicembre 2015, per stabilimenti anteriori al 2006 che siano stati autorizzati in data successiva al 31 dicembre 1999.
- 2.** Non sono sottoposti alla procedura autorizzativa prevista dal comma 1, gli stabilimenti per cui l'autorizzazione è stata rinnovata ai sensi dell'articolo 269, commi 7 o 8. Se uno stabilimento anteriore al 1988 è sottoposto ad una modifica sostanziale, ai sensi dell'articolo 269, comma 8, prima del termine previsto dal comma 1, l'autorità competente procede, in ogni caso, al rinnovo dell'autorizzazione.

3. I gestori degli stabilimenti in esercizio alla data di entrata in vigore della Parte quinta del presente decreto che ricadono nel campo di applicazione del presente titolo e che non ricadevano nel campo di applicazione del decreto del Presidente della Repubblica 24 maggio 1988, n. 203, si adeguano alle disposizioni del presente titolo entro il 1° settembre 2013 o nel più breve termine stabilito dall'autorizzazione alle emissioni. Se lo stabilimento è soggetto a tale autorizzazione la relativa domanda deve essere presentata, ai sensi dell'articolo 269 o dell'articolo 272, commi 2 e 3, entro il 31 luglio 2012. L'autorità competente si pronuncia in un termine pari a otto mesi o, in caso di integrazione della domanda di autorizzazione, pari a dieci mesi dalla ricezione della domanda stessa. Dopo la presentazione della domanda, le condizioni di esercizio ed i combustibili utilizzati non possono essere modificati fino all'ottenimento dell'autorizzazione. In caso di mancata presentazione della domanda entro il termine previsto o in caso di realizzazione di modifiche prima dell'ottenimento dell'autorizzazione, lo stabilimento si considera in esercizio senza autorizzazione alle emissioni. Se la domanda è presentata nel termine previsto, l'esercizio può essere proseguito fino alla pronuncia dell'autorità competente. Ai soli fini della determinazione dei valori limite e delle prescrizioni di cui agli articoli 271 e 272, tali stabilimenti si considerano nuovi. La procedura prevista dal presente articolo si applica anche in caso di stabilimenti in esercizio alla data di entrata in vigore della Parte quinta del presente decreto che ricadevano nel campo di applicazione del decreto del Presidente della Repubblica 24 maggio 1988, n. 203, ma erano esentati dall'autorizzazione ivi disciplinata e che, per effetto di tale Parte quinta, siano soggetti all'autorizzazione alle emissioni in atmosfera.

4. Per gli stabilimenti in esercizio alla data di entrata in vigore della Parte quinta del presente decreto che ricadono nel campo di applicazione del presente titolo e che ricadevano nel campo di applicazione della legge 13 luglio 1966, n. 615, del decreto del Presidente della Repubblica 22 dicembre 1970, n. 1391, o del titolo II del decreto del Presidente del Consiglio dei Ministri 8 marzo 2002, aventi potenza termica nominale inferiore a 10 MW, l'autorità competente, ai fini dell'applicazione del comma 3, adotta le autorizzazioni generali di cui all'articolo 272, comma 2, entro cinque anni da tale data.

5. Le integrazioni e le modifiche degli allegati alle norme in materia di tutela dell'aria e della riduzione delle emissioni in atmosfera del presente decreto sono adottate con decreto del Ministro dell'ambiente e della tutela del territorio e del mare, di concerto con il Ministro della salute, con il Ministro dello sviluppo economico e, per quanto di competenza, con il Ministro delle infrastrutture e dei trasporti, sentita la Conferenza unificata di cui all'articolo 8 del decreto legislativo 28 agosto 1997, n. 281.

6. Alla modifica ed integrazione degli allegati alla parte quinta del presente decreto, al fine di dare attuazione alle direttive comunitarie per le parti in cui le stesse comportino modifiche delle modalità esecutive e delle caratteristiche di ordine tecnico stabilite dalle norme vigenti, si provvede ai sensi dell'articolo 13 della legge 4 febbraio 2005, n. 11.

7. Le domande di autorizzazione, i provvedimenti adottati dall'autorità competente e i risultati delle attività di controllo, ai sensi del presente titolo, nonché gli elenchi delle attività autorizzate in possesso dell'autorità competente sono messi a disposizione del pubblico ai sensi di quanto previsto dal decreto legislativo 19 agosto 2005, n. 195.

9. Con decreto del Ministro dell'ambiente e della tutela del territorio e del mare, di concerto con il Ministro dell'economia e delle finanze, è istituita, senza oneri a carico della finanza pubblica, una commissione per la raccolta, l'elaborazione e la diffusione, tra le autorità competenti, dei dati e delle informazioni rilevanti ai fini dell'applicazione della parte quinta del presente decreto e per la valutazione delle migliori tecniche disponibili di cui all'articolo 268, comma 1, lettera aa). La commissione è composta da un rappresentante nominato dal Ministro dell'ambiente e della tutela del territorio e del mare, con funzioni di presidente, un rappresentante nominato dal Ministro delle attività produttive, un rappresentante nominato dal Ministro della salute e cinque rappresentanti nominati dalla Conferenza unificata di cui all'articolo 8 del decreto legislativo 28 agosto 1997, n. 281. Alle riunioni della Commissione possono partecipare uno o più rappresentanti di ciascuna Regione o Provincia autonoma. Il decreto istitutivo disciplina anche le modalità di funzionamento della commissione, inclusa la periodicità delle riunioni, e le modalità di partecipazione di soggetti diversi dai componenti. Ai componenti della commissione e agli altri soggetti che partecipano alle riunioni della stessa non spetta la corresponsione di compensi, indennità, emolumenti a qualsiasi titolo riconosciuti o rimborsi spese.

10. A fini di informazione le autorità competenti rendono disponibili al Ministero dell'ambiente e della tutela del territorio e del mare, in formato digitale, le autorizzazioni rilasciate ai sensi degli articoli 269 e 272.

Titolo II

Impianti termici civili

Articolo 282

Campo di applicazione

1. Il presente titolo disciplina, ai fini della prevenzione e della limitazione dell'inquinamento atmosferico, gli impianti termici civili aventi potenza termica nominale inferiore a 3 MW. Sono sottoposti alle disposizioni del titolo I gli impianti termici civili aventi potenza termica nominale uguale o superiore.

2. Un impianto termico civile avente potenza termica nominale uguale o superiore a 3 MW si considera in qualsiasi caso come un unico impianto ai fini dell'applicazione delle disposizioni del titolo I.

Articolo 283

Definizioni

1. Ai fini del presente titolo si applicano le seguenti definizioni:

a) impianto termico: impianto destinato alla produzione di calore costituito da uno o più generatori di calore e da un unico sistema di distribuzione e utilizzazione di tale calore, nonché da appositi dispositivi di regolazione e di controllo;

b) generatore di calore: qualsiasi dispositivo di combustione alimentato con combustibili al fine di produrre calore, costituito da un focolare ed eventualmente uno scambiatore di calore;

c) focolare: parte di un generatore di calore nella quale avviene il processo di combustione;

d) impianto termico civile: impianto termico la cui produzione di calore è esclusivamente destinata, anche in edifici ad uso non residenziale, al riscaldamento o alla climatizzazione invernale o estiva di ambienti o al riscaldamento di acqua per usi igienici e sanitari; l'impianto termico civile è centralizzato se serve tutte le unità dell'edificio o di più edifici ed è individuale negli altri casi;

e) potenza termica nominale dell'impianto: la somma delle potenze termiche nominali dei singoli focolari costituenti l'impianto;

f) potenza termica nominale del focolare: il prodotto del potere calorifico inferiore del combustibile utilizzato e della portata massima di combustibile bruciato all'interno del focolare, espresso in Watt termici o suoi multipli;

- g) valore di soglia: potenza termica nominale dell'impianto pari a 0.035MW;
- h) modifica dell'impianto: qualsiasi intervento che sia effettuato su un impianto già installato e che richieda la dichiarazione di conformità di cui all'articolo 7 del decreto ministeriale 22 gennaio 2008, n. 37;
- i) autorità competente: l'autorità responsabile dei controlli, gli accertamenti e le ispezioni previsti dall'articolo 9 e dall'allegato L del decreto legislativo 19 agosto 2005, n. 192, e dal decreto del Presidente della Repubblica 26 agosto 1993, n. 412 o la diversa autorità indicata dalla legge Regionale;
- l) installatore: il soggetto indicato dall'articolo 3 del decreto ministeriale 22 gennaio 2008, n. 37;
- m) responsabile dell'esercizio e della manutenzione dell'impianto: il soggetto indicato dall'articolo 11, comma 1, del decreto del Presidente della Repubblica 26 agosto 1993, n. 412;
- n) conduzione di un impianto termico: insieme delle operazioni necessarie al fine di assicurare la corretta combustione nei focolari e l'adeguamento del regime dell'impianto termico alla richiesta di calore.

Articolo 284

Installazione o modifica

- 1.** Nel corso delle verifiche finalizzate alla dichiarazione di conformità prevista dal decreto ministeriale 22 gennaio 2008, n. 37, per gli impianti termici civili di potenza termica nominale superiore al valore di soglia, l'installatore verifica e dichiara anche che l'impianto è conforme alle caratteristiche tecniche di cui all'articolo 285 ed è idoneo a rispettare i valori limite di cui all'articolo 286. Tali dichiarazioni devono essere espressamente riportate in un atto allegato alla dichiarazione di conformità, messo a disposizione del responsabile dell'esercizio e della manutenzione dell'impianto da parte dell'installatore entro 30 giorni dalla conclusione dei lavori. L'autorità che riceve la dichiarazione di conformità ai sensi del decreto ministeriale 22 gennaio 2008, n. 37, provvede ad inviare tale atto all'autorità competente. In occasione della dichiarazione di conformità, l'installatore indica al responsabile dell'esercizio e della manutenzione dell'impianto l'elenco delle manutenzioni ordinarie e straordinarie necessarie ad assicurare il rispetto dei valori limite di cui all'articolo 286, affinché tale elenco sia inserito nel libretto di centrale previsto dal decreto del Presidente della Repubblica 26 agosto 1993, n. 412. Se il responsabile dell'esercizio e della manutenzione dell'impianto non è ancora individuato al momento dell'installazione, l'installatore, entro 30 giorni dall'installazione, invia l'atto e l'elenco di cui sopra al soggetto committente, il quale li mette a disposizione del responsabile dell'esercizio e della manutenzione dell'impianto entro 30 giorni dalla relativa individuazione.
- 2.** Per gli impianti termici civili di potenza termica nominale superiore al valore di soglia, in esercizio alla data di entrata in vigore della Parte quinta del presente decreto, il libretto di centrale previsto dall'articolo 11 del decreto del Presidente della Repubblica 26 agosto 1993, n. 412 deve essere integrato, a cura del responsabile dell'esercizio e della manutenzione dell'impianto, entro il 31 dicembre 2012, da un atto in cui si dichiara che l'impianto è conforme alle caratteristiche tecniche di cui all'articolo 285 ed è idoneo a rispettare i valori limite di cui all'articolo 286. Entro il 31 dicembre 2012, il libretto di centrale deve essere inoltre integrato con l'indicazione delle manutenzioni ordinarie e straordinarie necessarie ad assicurare il rispetto dei valori limite di cui all'articolo 286. Il responsabile dell'esercizio e della manutenzione dell'impianto provvede ad inviare tali atti integrativi all'autorità competente entro 30 giorni dalla redazione. 4

Articolo 285

Caratteristiche tecniche

- 1.** Gli impianti termici civili di potenza termica nominale superiore al valore di soglia devono rispettare le caratteristiche tecniche previste dalla Parte II dell'allegato IX alla presente Parte pertinenti al tipo di combustibile utilizzato. I piani e i programmi di qualità dell'aria previsti dalla vigente normativa possono imporre ulteriori caratteristiche tecniche, ove necessarie al conseguimento e al rispetto dei valori e degli obiettivi di qualità dell'aria.

Articolo 286

Valori limite di emissione

- 1.** Le emissioni in atmosfera degli impianti termici civili di potenza termica nominale superiore al valore di soglia devono rispettare i valori limite previsti dalla Parte III dell'allegato IX alla Parte quinta del presente decreto e i più restrittivi valori limite previsti dai piani e dai programmi di qualità dell'aria previsti dalla vigente normativa, ove necessario al conseguimento ed al rispetto dei valori e degli obiettivi di qualità dell'aria.
- 2.** I valori di emissione degli impianti di cui al comma 1 devono essere controllati almeno annualmente dal responsabile dell'esercizio e della manutenzione dell'impianto nel corso delle normali operazioni di controllo e manutenzione. I valori misurati, con l'indicazione delle relative date, dei metodi di misura utilizzati e del soggetto che ha effettuato la misura, devono essere allegati al libretto di centrale previsto dal decreto del Presidente della Repubblica 26 agosto 1993, n. 412. Tale controllo annuale dei valori di emissione non è richiesto nei casi previsti dalla parte III, sezione 1 dell'allegato IX alla parte quinta del presente decreto. Al libretto di centrale devono essere allegati altresì i documenti o le dichiarazioni che attestano l'espletamento delle manutenzioni necessarie a garantire il rispetto dei valori limite di emissione previste dal libretto di centrale.
- 3.** Ai fini del campionamento, dell'analisi e della valutazione delle emissioni degli impianti termici di cui al comma 1 si applicano i metodi previsti nella parte III dell'allegato IX alla parte quinta del presente decreto.
- 4.** A decorrere dal 29 ottobre 2006, l'installatore, contestualmente all'installazione o alla modifica dell'impianto, verifica il rispetto dei valori limite di emissione previsti dal presente articolo. La documentazione relativa a tale verifica è messa a disposizione del

responsabile dell'esercizio e della manutenzione dell'impianto che la allega al libretto di centrale previsto dal decreto del Presidente della Repubblica 26 agosto 1993, n. 412. Tale verifica non è richiesta nei casi previsti dalla Parte III, sezione 1, dell'allegato IX VIII alla Parte quinta del presente decreto.

Articolo 287

Abilitazione alla conduzione

- 1.** Il personale addetto alla conduzione degli impianti termici civili di potenza termica nominale superiore a 0.232 MW deve essere munito di un patentino di abilitazione rilasciato da una autorità individuata dalla legge Regionale, la quale disciplina anche le opportune modalità di formazione nonché le modalità di compilazione, tenuta e aggiornamento di un registro degli abilitati alla conduzione degli impianti termici. I patentini possono essere rilasciati a persone aventi età non inferiore a diciotto anni compiuti. Il registro degli abilitati alla conduzione degli impianti termici è tenuto presso l'autorità che rilascia il patentino o presso la diversa autorità indicata dalla legge Regionale e, in copia, presso l'autorità competente e presso il comando provinciale dei vigili del fuoco.
- 2.** Resta fermo quanto previsto dall'articolo 11, comma 3, del decreto del Presidente della Repubblica 26 agosto 1993, n. 412.
- 3.** Ai fini del comma 1 sono previsti due gradi di abilitazione. Il patentino di primo grado abilita alla conduzione degli impianti termici per il cui mantenimento in funzione è richiesto il certificato di abilitazione alla condotta dei generatori di vapore a norma del Regio decreto 12 maggio 1927, n. 824, e il patentino di secondo grado abilita alla conduzione degli altri impianti. Il patentino di primo grado abilita anche alla conduzione degli impianti per cui è richiesto il patentino di secondo grado.
- 4.** Il possesso di un certificato di abilitazione di qualsiasi grado per la condotta dei generatori di vapore, ai sensi del Regio decreto 12 maggio 1927, n. 824, consente, ove previsto dalla legge Regionale, il rilascio del patentino senza necessità dell'esame di cui al comma 16.
- 5.** Il patentino può essere in qualsiasi momento revocato in caso di irregolare conduzione dell'impianto. A tal fine l'autorità competente comunica all'autorità che ha rilasciato il patentino i casi di irregolare conduzione accertati. Il provvedimento di sospensione o di revoca del certificato di abilitazione alla condotta dei generatori di vapore ai sensi degli articoli 31 e 32 del Regio decreto 12 maggio 1927, n. 824, non ha effetto sul patentino di cui al presente articolo.
- 6.** Fino all'entrata in vigore delle disposizioni Regionali di cui al comma 1, la disciplina dei corsi e degli esami resta quella individuata ai sensi del decreto del Ministro del lavoro e della previdenza sociale del 12 agosto 1968.

Articolo 288

Controlli e sanzioni

- 1.** È punito con una sanzione amministrativa pecuniaria da cinquecentosedici euro a duemilacinquecentottantadue euro l'installatore che non redige o redige in modo incompleto l'atto di cui all'articolo 284, comma 1, o non lo mette a disposizione del responsabile dell'esercizio e della manutenzione dell'impianto o del soggetto committente nei termini prescritti o non lo trasmette unitamente alla dichiarazione di conformità nei casi in cui questa è trasmessa ai sensi del decreto ministeriale 22 gennaio 2008, n. 37. Con la stessa sanzione è punito il soggetto committente che non mette a disposizione del responsabile dell'esercizio e della manutenzione dell'impianto l'atto e l'elenco dovuti nei termini prescritti. Con la stessa sanzione è punito il responsabile dell'esercizio e della manutenzione dell'impianto che non redige o redige in modo incompleto l'atto di cui all'articolo 284, comma 2, o non lo trasmette all'autorità competente nei termini prescritti.
- 2.** In caso di esercizio di un impianto termico civile non conforme alle caratteristiche tecniche di cui all'articolo 285, sono puniti con una sanzione amministrativa pecuniaria da cinquecentosedici euro a duemilacinquecentottantadue euro:
 - a) l'installatore, nei casi disciplinati all'articolo 284, comma 1;
 - b) il responsabile dell'esercizio e della manutenzione dell'impianto, nei casi soggetti all'articolo 284, comma 2.
- 3.** Nel caso in cui l'impianto non rispetti i valori limite di emissione di cui all'articolo 286, comma 1, sono puniti con una sanzione amministrativa pecuniaria da cinquecentosedici euro a duemila cinquecentottantadue euro:
 - a) il responsabile dell'esercizio e della manutenzione, in tutti i casi in cui l'impianto non è soggetto all'obbligo di verifica di cui all'articolo 286, comma 4;
 - b) l'installatore e il responsabile dell'esercizio e della manutenzione, se il rispetto dei valori limite non è stato verificato ai sensi dell'articolo 286, comma 4, o non è stato dichiarato nell'atto di cui all'articolo 284, comma 1;
 - c) l'installatore, se il rispetto dei valori limite è stato verificato ai sensi dell'articolo 286, comma 4, e dichiarato nell'atto di cui all'articolo 284, comma 1, e se dal libretto di centrale risultano regolarmente effettuati i controlli e le manutenzioni prescritti dalla parte quinta del presente decreto e dal decreto del Presidente della Repubblica 26 agosto 1993, n. 412, purché non sia superata la durata stabilita per il ciclo di vita dell'impianto;
 - d) il responsabile dell'esercizio e della manutenzione, se il rispetto dei valori limite è stato verificato ai sensi dell'articolo 286, comma 4, e dichiarato nell'atto di cui all'articolo 284, comma 1, e se dal libretto di centrale non risultano regolarmente effettuati i controlli e le manutenzioni prescritti o è stata superata la durata stabilita per il ciclo di vita dell'impianto.
- 4.** Con una sanzione amministrativa pecuniaria da cinquecentosedici euro a duemilacinquecentottantadue euro è punito il responsabile dell'esercizio e della manutenzione dell'impianto che non effettua il controllo annuale delle emissioni ai sensi dell'articolo 286, comma 2, o non allega al libretto di centrale i dati ivi previsti.
- 5.** Ferma stando l'applicazione delle sanzioni previste dai commi precedenti e delle sanzioni previste per la produzione di dichiarazioni mendaci o di false attestazioni, l'autorità competente, ove accerti che l'impianto non rispetta le caratteristiche tecniche di cui all'articolo 285 o i valori limite di emissione di cui all'articolo 286 o quanto disposto dall'articolo 293, impone, con proprio provvedimento, al contravventore di procedere all'adeguamento entro un determinato termine oltre il quale l'impianto non può essere utilizzato. In caso di mancato rispetto del provvedimento adottato dall'autorità competente si applica l'articolo 650 del codice penale.
- 6.** All'irrogazione delle sanzioni amministrative previste dal presente articolo, ai sensi degli articoli 17 e seguenti della legge 24 novembre 1981, n. 689, provvede l'autorità competente di cui all'articolo 283, comma 1, lettera i), o la diversa autorità indicata dalla legge regionale.
- 7.** Chi effettua la conduzione di un impianto termico civile di potenza termica nominale superiore a 0.232 MW senza essere munito, ove prescritto, del patentino di cui all'articolo 287 è punito con una sanzione amministrativa pecuniaria da quindici euro a quarantasei euro, alla cui irrogazione provvede l'autorità indicata dalla legge Regionale.
- 8.** I controlli relativi al rispetto del presente titolo sono effettuati dall'autorità competente in occasione delle ispezioni effettuate ai sensi dell'allegato L al decreto legislativo 19 agosto 2005, n. 192, anche avvalendosi degli organismi ivi previsti, nei limiti delle risorse disponibili a legislazione vigente.

Articolo 289

Abrogazioni

1. Sono abrogati, escluse le disposizioni di cui il presente decreto prevede l'ulteriore vigenza, la legge 13 luglio 1966, n. 615, ed il decreto del Presidente della Repubblica 22 dicembre 1970, n. 1391.

Articolo 290

Disposizioni transitorie e finali

2. L'installazione di impianti termici civili centralizzati può essere imposta dai regolamenti edilizi comunali relativamente agli interventi di ristrutturazione edilizia ed agli interventi di nuova costruzione qualora tale misura sia individuata dai piani e dai programmi di qualità dell'aria previsti dalla vigente normativa, come necessaria al conseguimento dei valori di qualità dell'aria.

3. La legge 13 luglio 1966, n. 615, il decreto del Presidente della Repubblica 22 dicembre 1970, n. 1391, e il titolo II del decreto del Presidente del Consiglio dei Ministri 8 marzo 2002 continuano ad applicarsi agli impianti termici assoggettati al titolo I della Parte quinta al del presente decreto, fino alla data in cui è effettuato l'adeguamento disposto dalle autorizzazioni rilasciate ai sensi dell'articolo 281, comma 3.

4. Con decreto del Ministro dell'ambiente, di concerto con i Ministri della salute e dello sviluppo economico, da adottare entro il 31 dicembre 2010, sono disciplinati i requisiti, le procedure e le competenze per il rilascio di una certificazione dei generatori di calore, con priorità per quelli aventi potenza termica nominale inferiore al valore di soglia di 0,035 MW, alimentati con i combustibili individuati alle lettere f), g) e h) della Parte I, sezione 2, dell'allegato X alla Parte quinta del presente decreto.

Nella certificazione si attesta l'idoneità dell'impianto ad assicurare specifiche prestazioni emissive, con particolare riferimento alle emissioni di polveri e di ossidi di azoto, e si assegna, in relazione ai livelli prestazionali assicurati, una specifica classe di qualità. Tale decreto individua anche le prestazioni emissive di riferimento per le diverse classi, i relativi metodi di prova e le verifiche che il produttore deve effettuare ai fini della certificazione, nonché indicazioni circa le corrette modalità di installazione e gestione dei generatori di calore. A seguito dell'entrata in vigore del decreto, i piani di qualità dell'aria previsti dalla vigente normativa possono imporre limiti e divieti all'utilizzo dei generatori di calore non aventi la certificazione o certificati con una classe di qualità inferiore, ove tale misura sia necessaria al conseguimento dei valori di qualità dell'aria. I programmi e gli strumenti di finanziamento statali e Regionali diretti ad incentivare l'installazione di generatori di calore

a ridotto impatto ambientale assicurano priorità a quelli certificati con una classe di qualità superiore.

Titolo III

Combustibili

Articolo 291

Campo di applicazione

1. Il presente titolo disciplina, ai fini della prevenzione e della limitazione dell'inquinamento atmosferico, le caratteristiche merceologiche dei combustibili che possono essere utilizzati negli impianti di cui ai titoli I e II della parte quinta del presente decreto, inclusi gli impianti termici civili di potenza termica inferiore al valore di soglia, e le caratteristiche merceologiche dei combustibili per uso marittimo. Il presente titolo stabilisce inoltre le condizioni di utilizzo dei combustibili, comprese le prescrizioni finalizzate ad ottimizzare il rendimento di combustione, e i metodi di misura delle caratteristiche merceologiche.

Articolo 292

Definizioni

1. Ai fini del presente titolo si applicano, ove non altrimenti disposto, le definizioni di cui al titolo I ed al titolo II della parte quinta.

2. In aggiunta alle definizioni del comma 1, si applicano le seguenti definizioni:

a) olio combustibile pesante:

1) qualsiasi combustibile liquido derivato dal petrolio che rientra nei codici da NC 2710 1951 a NC 2710 1968, 2710 2031, 2710 2035, 2710 2039, escluso il combustibile per uso marittimo;

2) qualsiasi combustibile liquido derivato dal petrolio, escluso il gasolio di cui alle lettere b) e f), che, per i suoi limiti di distillazione, rientra nella categoria degli oli pesanti destinati ad essere usati come combustibile e di cui meno del 65% in volume, comprese le perdite, distilla a 250 °C secondo il metodo Astm D86 o per il quale la percentuale del distillato a 250 °C non può essere determinata con tale metodo;

b) gasolio:

1) qualsiasi combustibile liquido derivato dal petrolio, escluso il combustibile per uso marittimo, che rientra nei codici NC 2710 1925, 2710 1929, 2710 1947, 2710 1948, 2710 2017, 2710 2019;

2) qualsiasi combustibile liquido derivato dal petrolio, escluso il combustibile per uso marittimo, di cui meno del 65% in volume, comprese le perdite, distilla a 250 °C e di cui almeno l'85% in volume, comprese le perdite, distilla a 350 °C secondo il metodo Astm D86;

c) metodo Astm: i metodi stabiliti dalla "American Society for Testing and Materials" nell'edizione 1976 delle definizioni e delle specifiche tipo per il petrolio e i prodotti lubrificanti;

d) combustibile per uso marittimo: qualsiasi combustibile liquido derivato dal petrolio utilizzato su una nave in mare o destinato ad essere utilizzato su una nave in mare, inclusi i combustibili definiti nella norma Iso 8217;

e) olio diesel marino: qualsiasi combustibile per uso marittimo definito per la qualità "DMB" alla tabella I della norma Iso 8217, eccettuato il riferimento al tenore di zolfo;

f) gasolio marino: qualsiasi combustibile per uso marittimo definito per le qualità "Dmx", "Dma" e "Dmz" alla tabella I della norma Iso 8217, eccettuato il riferimento al tenore di zolfo;

g) immissione sul mercato: qualsiasi operazione di messa a disposizione di terzi, a titolo oneroso o gratuito, di combustibili per uso marittimo destinati alla combustione su una nave, eccettuati quelli destinati all'esportazione e trasportati, a tale fine, all'interno delle cisterne di una nave;

h) acque territoriali: zone di mare previste dall'articolo 2 del codice della navigazione;

i) zona economica esclusiva: zona di cui all'articolo 55 della Convenzione delle Nazioni Unite sul diritto del mare, fatta a Montego Bay il 10 dicembre 1982, ratificata con legge 2 dicembre 1994, n. 689;

l) zona di protezione ecologica: zona individuata ai sensi della legge 8 febbraio 2006, n. 61;

m) aree di controllo delle emissioni di SOX: zone a cui tale qualificazione è stata assegnata dall'International Maritime Organization (Imo) previa apposita procedura di designazione, ai sensi dell'allegato VI della Convenzione internazionale del 1973 per la prevenzione dell'inquinamento causato da navi, denominata Convenzione Marpol;

n) nave passeggeri: nave che trasporta più di dodici passeggeri, ad eccezione del comandante, dei membri dell'equipaggio e di tutti i soggetti adibiti ad attività relative alla gestione della nave, nonché dei bambini di età inferiore ad un anno;

o) servizio di linea: i viaggi seriali per collegare due o più porti o i viaggi seriali che iniziano e terminano presso lo stesso porto senza scali intermedi, purché effettuati sulla base di un orario reso noto al pubblico; l'orario può essere desunto anche dalla regolarità o dalla frequenza del servizio;

q) nave all'ormeggio: nave assicurata ad un ormeggio o ancorata presso un porto italiano;

r) stazionamento: l'utilizzo dei motori su una nave all'ormeggio, ad eccezione dei periodi di carico e scarico;

s) nave da guerra: nave che appartiene alle forze armate di uno Stato e porta i segni distintivi delle navi militari di tale Stato, il cui equipaggio sia soggetto alle leggi relative ai militari ed il cui comandante sia un ufficiale di marina debitamente incaricato e sia iscritto nell'apposito ruolo degli ufficiali o in un documento equivalente;

t) metodo di riduzione delle emissioni: qualsiasi apparecchiatura, apparato, dispositivo o materiale da installare su una nave o qualsiasi procedura, metodo o combustibile alternativo, utilizzato in alternativa ai combustibili per uso marittimo conformi ai limiti previsti all'articolo 295, che sia verificabile, quantificabile ed applicabile.

Articolo 293

Combustibili consentiti

1. Negli impianti disciplinati dal titolo I e dal titolo II della parte quinta, inclusi gli impianti termici civili di potenza termica inferiore al valore di soglia, possono essere utilizzati esclusivamente i combustibili previsti per tali categorie di impianti dall'allegato X alla parte quinta, alle condizioni ivi previste. I materiali e le sostanze elencati nell'allegato X alla Parte quinta del presente decreto non possono essere utilizzati come combustibili ai sensi del presente titolo se costituiscono rifiuti ai sensi della Parte quarta del presente decreto. È soggetta alla normativa vigente in materia di rifiuti la combustione di materiali e sostanze che non sono conformi all'allegato X alla Parte quinta del presente decreto o che comunque costituiscono rifiuti ai sensi della Parte quarta del presente decreto. Agli impianti di cui alla parte I, paragrafo 4, lettere e) ed f), dell'allegato IV alla parte quinta si applicano le prescrizioni del successivo allegato X relative agli impianti disciplinati dal titolo II. Ai combustibili per uso marittimo si applicano le disposizioni dell'articolo 295.

2. Con decreto del Ministro dell'ambiente e della tutela del territorio e del mare, di concerto con i Ministri dello sviluppo economico e della salute, previa autorizzazione della Commissione europea, possono essere stabiliti valori limite massimi per il contenuto di zolfo negli oli combustibili pesanti, nei gasoli e nei combustibili per uso marittimo più elevati di quelli fissati nell'allegato X alla parte quinta qualora, a causa di un mutamento improvviso nell'approvvigionamento del petrolio greggio, di prodotti petroliferi o di altri idrocarburi, non sia possibile rispettare tali valori limite.

3. Con decreto del Ministro dell'ambiente e della tutela del territorio e del mare, di concerto con il Ministro dell'università e della ricerca, sono stabiliti i criteri e le modalità per esentare, anche mediante apposite procedure autorizzative, i combustibili previsti dal presente titolo III dall'applicazione delle prescrizioni dell'allegato X alla parte quinta ove gli stessi siano utilizzati a fini di ricerca e sperimentazione.

Articolo 294

Prescrizioni per il rendimento di combustione

1. Al fine di ottimizzare il rendimento di combustione, gli impianti disciplinati dal titolo I della parte quinta del presente decreto, con potenza termica nominale pari o superiore a 6 MW, devono essere dotati di rilevatori della temperatura nell'effluente gassoso nonché di un analizzatore per la misurazione e la registrazione in continuo dell'ossigeno libero e del monossido di carbonio. I suddetti parametri devono essere rilevati nell'effluente gassoso all'uscita dell'impianto. Tali impianti devono essere inoltre dotati, ove tecnicamente fattibile, di regolazione automatica del rapporto aria-combustibile. Ai fini dell'applicazione del presente comma si fa riferimento alla potenza termica nominale di ciascun focolare, anche nei casi in cui più impianti siano considerati, ai sensi dell'articolo 270, comma 4, o dell'articolo 273, comma 9, o dell'articolo 282, comma 2, come un unico impianto.

2. Nel caso di impianti di combustione per i quali l'autorizzazione alle emissioni in atmosfera o l'autorizzazione integrata ambientale prescrive un valore limite di emissione in atmosfera per il monossido di carbonio e la relativa misurazione in continuo, quest'ultima tiene luogo della misurazione del medesimo prescritta al comma 1. Il comma 1 non si applica agli impianti elencati nell'articolo 273, comma 15, anche di potenza termica nominale inferiore a 50MW.

3. Al fine di ottimizzare il rendimento di combustione, gli impianti disciplinati dal titolo II della parte quinta del presente decreto, di potenza termica nominale per singolo focolare superiore a 1,16 MW, devono essere dotati di rilevatori della temperatura negli effluenti gassosi nonché di un analizzatore per la misurazione e la registrazione in continuo dell'ossigeno libero e del monossido di carbonio. I suddetti parametri devono essere rilevati nell'effluente gassoso all'uscita del focolare. Tali impianti devono essere inoltre dotati, ove tecnicamente fattibile, di regolazione automatica del rapporto aria-combustibile.

Articolo 295

Combustibili per uso marittimo

1. Fermi restando i limiti di tenore di zolfo previsti ai commi 2, 3, 4, 6 e 8, è vietato, nelle acque territoriali, nelle zone economiche esclusive e nelle zone di protezione ecologica, appartenenti all'Italia, a bordo di navi di qualsiasi bandiera, l'utilizzo di combustibili per uso marittimo con un tenore di zolfo, dal 18 giugno 2014, superiore al 3,50% in massa e, dal 1° gennaio 2020, superiore allo 0,50% in massa. Dal 1° gennaio 2018 per il mare Adriatico e il mare Ionio e dal 1° gennaio 2020 per le altre zone di mare, si applica un tenore massimo di zolfo pari allo 0,10% in massa, a condizione che gli Stati membri dell'Unione europea prospicienti le stesse zone di mare abbiano previsto l'applicazione di tenori di zolfo uguali o inferiori.

2. È vietata l'immissione sul mercato di gasoli marini con tenore di zolfo superiore allo 0,10% in massa.

3. È vietata l'immissione sul mercato di oli diesel marini con tenore di zolfo superiore all'1,50% in massa.

4. Fermo restando quanto previsto dal comma 1, nelle acque territoriali, nelle zone economiche esclusive e nelle zone di protezione ecologica, ricadenti all'interno di aree di controllo delle emissioni di SOX, ovunque ubicate, è vietato, a bordo di una nave battente bandiera italiana, l'utilizzo di combustibili per uso marittimo con un tenore di zolfo superiore all'1,00% in massa e, dal 1° gennaio 2015, superiore allo 0,10% in massa. La violazione del divieto è fatta valere anche nei confronti delle navi non battenti bandiera italiana che hanno attraversato una di tali aree inclusa nel territorio italiano o con esso confinante e che si trovano in un porto italiano.

5. Il divieto di cui al comma 4 si applica all'area del Mar Baltico, all'area del Mare del Nord, nonché, entro dodici mesi dalla data di entrata in vigore della relativa designazione, alle ulteriori aree designate.

6. Per le navi passeggeri battenti bandiera italiana, le quali effettuano un servizio di linea proveniente da o diretto ad un porto di un Paese dell'Unione europea, è vietato, nelle acque territoriali, nelle zone economiche esclusive e nelle zone di protezione ecologica, appartenenti all'Italia, l'utilizzo di combustibili per uso marittimo con un tenore di zolfo superiore al 3,50% in massa. La violazione del divieto è fatta valere anche nei confronti delle navi non battenti bandiera italiana e che si trovano in un porto italiano. Il divieto si applica fino all'entrata in vigore dei più restrittivi limiti di tenore di zolfo di cui al comma 1.

6-bis. Fermi restando i limiti di tenore di zolfo previsti ai commi 1, 2, 3, 4, 6 e 8, è vietato, nelle aree soggette alla giurisdizione nazionale, l'utilizzo di combustibili per uso marittimo con un tenore di zolfo superiore al 3,50%. Tali limiti non si applicano ai combustibili destinati alle navi che utilizzano metodi di riduzione delle emissioni basati su sistemi a circuito chiuso. Per sistema a circuito chiuso si intende un sistema operante mediante ricircolo della soluzione utilizzata senza che vi sia rilascio all'esterno della stessa o di eventuali solidi ivi contenuti, salvo nelle fasi di manutenzione o di raccolta e smaltimento a terra dei residui costituiti da fanghi. Tali limiti non si applicano inoltre quando siano utilizzati combustibili o miscele previsti in alternativa ai combustibili per uso marittimo all'allegato X, Parte I, sezione 5, alla Parte quinta. Per i combustibili per uso marittimo destinati alle navi che utilizzano metodi di riduzione delle emissioni non basati su sistemi a circuito chiuso si applica, nelle aree soggette alla giurisdizione nazionale, un limite relativo al tenore di zolfo pari al 3,50%.

6-ter. Il soggetto responsabile dell'immissione sul mercato di combustibili per uso marittimo destinati a navi che utilizzano metodi di riduzione delle emissioni basati su sistemi a circuito chiuso allega ai documenti di accompagnamento e di consegna del combustibile una dichiarazione fornita dal comandante o dall'armatore in cui si attesta, ai fini del presente decreto, che la nave di destinazione utilizza tali metodi.

8. A decorrere dal 1° gennaio 2010 è vietato l'utilizzo di combustibili per uso marittimo con tenore di zolfo superiore allo 0,10% in massa su navi all'ormeggio. Il divieto si applica anche ai periodi di carico, scarico e stazionamento. La sostituzione dei combustibili utilizzati con combustibili conformi a tale limite deve essere completata il prima possibile dopo l'ormeggio. La sostituzione dei combustibili conformi a tale limite con altri combustibili deve avvenire il più tardi possibile prima della partenza. I tempi delle operazioni di sostituzione del combustibile sono iscritti nei documenti di cui al comma 10.

9. Il comma 8 non si applica:

b) alle navi di cui si prevede, secondo orari resi noti al pubblico, un ormeggio di durata inferiore alle due ore;

c) alle navi all'ormeggio a motori spenti e collegate ad un sistema di alimentazione di energia elettrica ubicato sulla costa.

10. Tutte le operazioni di cambio dei combustibili utilizzati sulle navi devono essere indicate nel giornale generale e di contabilità e nel giornale di macchina o nell'inventario di cui agli articoli 174, 175 e 176 del codice della navigazione o in un apposito documento di bordo.

11. Chi mette combustibili per uso marittimo a disposizione dell'armatore o di un suo delegato, per una nave di stazza non inferiore a 400 tonnellate lorde, fornisce un bollettino di consegna indicante il quantitativo ed il relativo tenore di zolfo, del quale conserva una copia per i tre anni successivi, nonché un campione sigillato di tale combustibile, firmato da chi riceve la consegna.

Chi riceve il combustibile conserva il bollettino a bordo per lo stesso periodo e conserva il campione a bordo fino al completo esaurimento del combustibile a cui si riferisce e, comunque, per almeno dodici mesi successivi alla consegna.

12. È tenuto, presso ciascuna autorità marittima e, ove istituita, presso ciascuna autorità portuale, un apposito registro che riporta l'elenco dei fornitori di combustibili per uso marittimo nell'area di competenza, con l'indicazione dei combustibili forniti e del relativo contenuto massimo di zolfo. Le variazioni dei dati sono comunicate in via preventiva. La presenza di nuovi fornitori è comunicata in via preventiva.

I registri devono essere tenuti a disposizione del pubblico sia in forma documentale, sia attraverso canali informatici. Le autorità che detengono i registri elaborano, sulla base degli stessi, informative annuali circa la disponibilità di combustibili per uso marittimo conformi ai limiti previsti dal presente articolo nell'area di competenza e le inviano, entro il 31 marzo di ogni anno, al Ministero dell'ambiente e della tutela del territorio e del mare che le allega alla relazione prevista all'articolo 298, comma 2-bis.

12-bis. Al fine di assicurare la disponibilità di combustibili per uso marittimo conformi ai limiti previsti al presente articolo, ove emergano situazioni in cui vi sia il rischio di una significativa riduzione della disponibilità di tali combustibili su tutto il territorio nazionale o in specifiche aree, il Ministero dell'ambiente e della tutela del territorio e del mare, anche su segnalazione delle autorità marittime e, ove istituite, delle autorità portuali, può richiedere al Ministero dello sviluppo economico di attivare le procedure di emergenza previste all'articolo 20 del decreto legislativo 31 dicembre 2012, n. 249. A tali fini, i gestori degli impianti di produzione e dei depositi fiscali che importano i combustibili ed i fornitori di cui al comma 12 comunicano preventivamente alle autorità marittime e, ove istituite, alle autorità portuali le situazioni in cui può verificarsi una significativa riduzione della disponibilità di combustibili per uso marittimo conformi ai limiti previsti al presente articolo.

13. I limiti relativi al tenore di zolfo previsti dai commi precedenti non si applicano:

a) ai combustibili utilizzati dalle navi da guerra e da altre navi in servizio militare se le rotte non prevedono l'accesso a porti in cui sono presenti fornitori di combustibili conformi a tali limiti o, comunque, se il relativo rifornimento può pregiudicare le operazioni o le capacità operative; in tale secondo caso il comandante informa il Ministero della difesa dei motivi della scelta;

b) ai combustibili il cui utilizzo a bordo di una nave risulta specificamente necessario per garantire la sicurezza della stessa o di altra nave e per salvare vite in mare;

c) ai combustibili il cui utilizzo a bordo di una nave è imposto dal danneggiamento della stessa o delle relative attrezzature, purché si dimostri che, dopo il verificarsi del danno, sono state assunte tutte le misure ragionevoli per evitare o ridurre al minimo l'incremento delle emissioni e che sono state adottate quanto prima misure dirette ad eliminare il danno. Tale deroga non si applica se il danno è dovuto a dolo o colpa del comandante o dell'armatore;

d) ai combustibili utilizzati a bordo di navi che utilizzano metodi di riduzione delle emissioni ai sensi del comma 14 o del comma 19, fatto salvo quanto previsto al comma 6-bis;

e) ai combustibili destinati alla trasformazione prima dell'utilizzo.

Con decreto direttoriale del Ministero dell'ambiente e della tutela del territorio e del mare, di concerto con il Ministero delle infrastrutture e dei trasporti sono autorizzati, su navi battenti bandiera italiana o nelle acque sotto giurisdizione italiana, esperimenti relativi a metodi di riduzione delle emissioni, nel corso dei quali è ammesso l'utilizzo di combustibili non conformi ai limiti previsti dai commi da 1 a 8. Tale autorizzazione, la cui durata non può eccedere i diciotto mesi, è rilasciata entro tre mesi dalla presentazione della domanda, la quale deve essere accompagnata da una relazione contenente i seguenti elementi:

a) la descrizione del metodo e, in particolare, del principio di funzionamento, corredata da riferimenti di letteratura scientifica o dai risultati di sperimentazioni preliminari, nonché la stima qualitativa e quantitativa delle emissioni, degli scarichi e dei rifiuti previsti per effetto della sperimentazione, e la descrizione delle caratteristiche dei combustibili, delle navi e di tutte le strutture da utilizzare per l'esperimento;

b) la stima che, a parità di condizioni, le emissioni previste di ossido di zolfo saranno costantemente inferiori o equivalenti a quelle prodotte dall'utilizzo di combustibili conformi ai commi da 1 a 8 in assenza del metodo di riduzione delle emissioni;

c) la stima che, a parità di condizioni, le emissioni previste di inquinanti diversi dagli ossidi di zolfo, quali ossidi di azoto e polveri, non superino i livelli previsti dalla vigente normativa e, comunque, non superino in modo significativo quelle prodotte dall'utilizzo di combustibili conformi ai commi da 1 a 8 in assenza della tecnologia di riduzione delle emissioni;

d) uno studio diretto a dimostrare la compatibilità dell'impatto dell'esperimento sull'ambiente marino, con particolare riferimento agli ecosistemi delle baie, dei porti e degli estuari, finalizzato a dimostrarne la compatibilità; lo studio include un piano di monitoraggio degli effetti prodotti dall'esperimento sull'ambiente marino;

e) la descrizione delle zone interessate dai viaggi durante l'esperimento;

e-bis) la descrizione degli strumenti a prova di manomissione di cui le navi saranno dotate per le misurazioni in continuo delle emissioni degli ossidi di zolfo e di tutti i parametri necessari a normalizzare le concentrazioni;

e-ter) la descrizione dei sistemi diretti a garantire una adeguata gestione dei rifiuti e degli scarichi prodotti per effetto della sperimentazione.

15. L'autorizzazione di cui al comma 14 è rilasciata previa verifica della completezza della relazione allegata alla domanda e dell'idoneità delle descrizioni, delle stime e dello studio ivi contenuti. Al rilascio ed all'istruttoria provvede la Direzione del Ministero dell'ambiente e della tutela del territorio e del mare competente in materia di inquinamento atmosferico, fatta salva l'istruttoria relativa agli elementi di cui al comma 14, lettere d) ed e-ter), curata rispettivamente dalle Direzioni del predetto Ministero competenti in materia di tutela del mare e di gestione degli scarichi e dei rifiuti. Ai fini dell'istruttoria il Ministero dell'ambiente e della tutela del territorio e del mare si può avvalere dell'Ispra.

L'autorizzazione prevede il periodo in cui l'esperimento può essere effettuato e stabilisce i dati e le informazioni che il soggetto autorizzato deve comunicare al Ministero dell'ambiente e della tutela del territorio e del mare e al Ministero dei trasporti e la periodicità di tale comunicazione. Stabilisce inoltre la periodicità con la quale il soggetto autorizzato deve comunicare a tali Ministeri gli esiti del monitoraggio effettuato sulla base del piano di cui al comma 14, lettera d).

16. L'autorizzazione rilasciata ai sensi del comma 14 è immediatamente revocata se, anche sulla base dei controlli effettuati dall'autorità di cui all'articolo 296, comma 9:

- a) gli strumenti di misura ed i sistemi di gestione dei rifiuti e degli scarichi di cui al comma 14 non sono utilizzati;
- b) il metodo, alla luce dei risultati delle misure effettuate, non ottiene i risultati previsti dalle stime contenute nella relazione;
- c) il soggetto autorizzato non provvede a comunicare, nei termini stabiliti, i dati, le informazioni e gli esiti del monitoraggio previsti dall'autorizzazione, conformi ai criteri ivi stabiliti.
- 17.** Nel caso in cui gli esperimenti di cui al comma 14 siano effettuati da navi battenti bandiera italiana in acque sotto giurisdizione di altri Stati dell'Unione europea o da navi battenti bandiera di altri Stati dell'Unione europea in acque sotto giurisdizione italiana, gli Stati interessati individuano opportune modalità di cooperazione nel procedimento autorizzativo.
- 18.** Almeno sei mesi prima dell'inizio di ciascun esperimento di cui al comma 14 il Ministero dell'ambiente e della tutela del territorio e del mare ne informa la Commissione europea e l'eventuale Stato estero avente giurisdizione sulle acque in cui l'esperimento è effettuato. I risultati di ciascun esperimento di cui al comma 14 sono trasmessi dal Ministero dell'ambiente e della tutela del territorio e del mare alla Commissione europea entro sei mesi dalla conclusione dello stesso e sono messi a disposizione del pubblico secondo quanto previsto dal decreto legislativo 19 agosto 2005, n. 195.
- 18-bis.** Per gli esperimenti relativi a metodi di riduzione delle emissioni che prevedono l'utilizzo di sistemi, dispositivi o materiali non collocati a bordo della nave, nel corso dei quali è ammesso l'utilizzo sulla nave di combustibili non conformi ai limiti previsti ai commi da 1 a 8, i criteri per il rilascio dell'autorizzazione sono stabiliti con uno o più decreti ai sensi dell'articolo 281, comma 5. A tale autorizzazione si applicano le procedure previste ai commi da 14 a 18.
- 19.** In alternativa all'utilizzo di combustibili conformi ai limiti previsti ai commi da 1 a 8, è ammesso, nei porti, nelle acque territoriali, nelle zone economiche esclusive e nelle zone di protezione ecologica, appartenenti all'Italia, a bordo di navi battenti bandiera di uno Stato dell'Unione europea, l'utilizzo di metodi di riduzione delle emissioni che sono approvati ai sensi del decreto del Presidente della Repubblica 6 ottobre 1999, n. 407, e successive modificazioni, o che, non ricadendo nel campo di applicazione di tale decreto, sono stati approvati dal Comitato istituito dal regolamento (Ce) n. 2099/2002.
- 20.** Al di fuori dei casi previsti al comma 19, nelle acque territoriali, nelle zone economiche esclusive e nelle zone di protezione ecologica, appartenenti all'Italia, l'uso, a bordo di navi battenti qualsiasi bandiera, di metodi di riduzione delle emissioni in alternativa all'utilizzo di combustibili conformi ai limiti previsti ai commi da 1 a 8, è ammesso ove si disponga degli atti, rilasciati dalle competenti autorità di bandiera in conformità all' allegato VI della Convenzione Marpol 73/78 e notificati sulla base di tale normativa internazionale, attestanti che:
- a) le emissioni di anidride solforosa sono costantemente inferiori o equivalenti a quelle prodotte dall'utilizzo di combustibili conformi ai commi da 1 a 8 in assenza del metodo di riduzione delle emissioni; ai fini della valutazione si applicano valori di emissione equivalenti ai sensi dell'allegato X, Parte I, sezione 4, alla Parte quinta;
- b) sono rispettati i criteri previsti, per ciascun tipo di metodo di riduzione delle emissioni, all'allegato X, Parte I, sezione 5, paragrafo 1, punti A, B e C, alla Parte quinta.
- 20-bis.** Gli atti previsti al comma 20 devono essere tenuti a bordo della nave in originale ed esibiti su richiesta dell'autorità competente.

Articolo 296

Controlli e sanzioni

- 1.** Fuori dai casi sanzionati ai sensi dell'articolo 29-quattordicesimo, comma 4, chi effettua la combustione di materiali o sostanze in difformità alle prescrizioni del presente titolo, ove gli stessi non costituiscano rifiuti ai sensi della vigente normativa, è punito:
- a) in caso di combustione effettuata presso gli impianti di cui al titolo I della parte quinta del presente decreto, con l'arresto fino a due anni o con l'ammenda da duecentocinquantotto euro a milletrecentadue euro;
- b) in caso di combustione effettuata presso gli impianti di cui al titolo II della parte quinta, inclusi gli impianti termici civili di potenza termica inferiore al valore di soglia, con una sanzione amministrativa pecuniaria da duecento euro a mille euro; a tale sanzione, da irrogare ai sensi dell'articolo 288, comma 6, non si applica il pagamento in misura ridotta di cui all'articolo 16 della legge 24 novembre 1981, n. 689, e successive modificazioni; la sanzione non si applica se, dalla documentazione relativa all'acquisto di tali materiali o sostanze, risultano caratteristiche merceologiche conformi a quelle dei combustibili consentiti nell'impianto, ferma restando l'applicazione dell'articolo 515 del Codice penale e degli altri reati previsti dalla vigente normativa.
- 2.** I controlli sul rispetto delle disposizioni del presente titolo sono effettuati, per gli impianti di cui al titolo I della parte quinta, dall'autorità di cui all'articolo 268, comma 1, lettera p), e per gli impianti di cui al titolo II della parte quinta, dall'autorità di cui all'articolo 283, comma 1, lettera i).
- 3.** In caso di mancato rispetto delle prescrizioni di cui all'articolo 294, il gestore degli impianti disciplinati dal titolo I della parte quinta è punito con l'arresto fino a un anno o con l'ammenda fino a milletrecentadue euro. Per gli impianti disciplinati dal titolo II della parte quinta si applica la sanzione prevista dall'articolo 288, comma 2; tale sanzione, in caso di mancato rispetto delle prescrizioni di cui all'articolo 294, si applica al responsabile per l'esercizio e la manutenzione se ricorre il caso previsto dall'ultimo periodo dell'articolo 284, comma 2.
- 4.** In caso di mancata trasmissione dei dati di cui all'articolo 298, comma 3, nei termini prescritti, il Ministro dell'ambiente e della tutela del territorio e del mare, anche ai fini di quanto previsto dall'articolo 650 del codice penale, ordina ai soggetti inadempienti di provvedere.
- 5.** Salvo che il fatto costituisca reato, sono puniti con una sanzione amministrativa pecuniaria da 15.000 a 150.000 euro coloro che immettono sul mercato combustibili per uso marittimo aventi un tenore di zolfo superiore ai limiti previsti nell'articolo 295 e l'armatore o il comandante che, anche in concorso tra loro, utilizzano combustibili per uso marittimo aventi un tenore di zolfo superiore a tali limiti. In caso di recidiva e in caso di infrazioni che, per l'entità del tenore di zolfo o della quantità del combustibile o per le caratteristiche della zona interessata, risultano di maggiore gravità, all'irrogazione segue, per un periodo da un mese a due anni:
- a) la sospensione dei titoli professionali marittimi o la sospensione dagli uffici direttivi delle persone giuridiche nell'esercizio dei quali l'infrazione è commessa, ovvero, se tali sanzioni accessorie non sono applicabili,
- b) l'inibizione dell'accesso ai porti italiani per il comandante che ha commesso l'infrazione o per le navi dell'armatore che ha commesso l'infrazione.
- 6.** In caso di violazione dell'articolo 295, comma 10, il comandante è punito con la sanzione amministrativa prevista dall'articolo 1193 del codice della navigazione.
- 7.** Salvo che il fatto costituisca reato, chi, senza commettere l'infrazione di cui al comma 5, non consegna il bollettino o il campione di cui all'articolo 295, comma 11, o consegna un bollettino in cui l'indicazione ivi prevista sia assente è punito con una sanzione amministrativa pecuniaria da 5.000 a 15.000 euro. Con la stessa sanzione è punito chi, senza commettere l'infrazione di cui al comma 5, non conserva a bordo il bollettino o il campione previsto dall'articolo 295, comma 11.
- 8.** I fornitori di combustibili che non comunicano in termini i dati previsti dall'articolo 295, comma 12, sono puniti con una sanzione amministrativa pecuniaria da 10.000 a 30.000 euro.
- 9.** All'accertamento delle infrazioni previste dai commi da 5 a 8, provvedono, con adeguata frequenza e programmazione e nell'ambito delle rispettive competenze, ai sensi degli articoli 13 e seguenti della legge 24 novembre 1981, n. 689, il Corpo delle capitanerie di porto, la Guardia costiera, gli altri soggetti di cui all'articolo 1235 del codice della navigazione e gli altri organi di polizia giudiziaria. All'irrogazione delle sanzioni previste da tali commi provvedono le autorità marittime competenti per territorio e, in caso di infrazioni

attinenti alla immissione sul mercato, le regioni o le diverse autorità indicate dalla legge regionale. Restano ferme, per i fatti commessi all'estero, le competenze attribuite alle autorità consolari.

10. Gli accertamenti previsti dal comma 9, ove relativi all'utilizzo dei combustibili, possono essere effettuati con le seguenti modalità:

a) mediante il campionamento e l'analisi dei combustibili per uso marittimo al momento della consegna alla nave; il campionamento deve essere effettuato secondo le linee guida di cui alla risoluzione 182(59) del comitato Mepc dell'Imo;

b) mediante il campionamento e l'analisi dei combustibili per uso marittimo contenuti nei serbatoi della nave o, ove ciò non sia tecnicamente possibile, nei campioni sigillati presenti a bordo,

c) mediante controlli sui documenti di bordo e sui bollettini di consegna dei combustibili.

10-bis. Per i controlli analitici si applica la procedura di verifica prevista all'appendice VI dell'allegato VI alla Convenzione Marpol 73/78.

10-ter. Nei casi soggetti alla giurisdizione dell'Italia, l'armatore o il comandante della nave, fermi restando i termini previsti al comma 10-quater, hanno l'obbligo di comunicare all'autorità marittima competente per territorio tutti i casi in cui sussiste l'impossibilità di ottenere combustibile a norma. È utilizzato, a tal fine, il rapporto contenuto all'allegato X, Parte I, sezione 6, alla Parte quinta. La comunicazione è effettuata prima dell'accesso nelle acque soggette alla giurisdizione nazionale e, nel caso di viaggi effettuati esclusivamente all'interno di tali zone, prima dell'arrivo al porto di prima destinazione. In caso di violazioni commesse all'estero, l'armatore o il comandante delle navi battenti bandiera italiana notificano inoltre al Ministero dell'ambiente e della tutela del territorio e del mare, per il tramite del porto di iscrizione, tutti i casi in cui sussiste l'impossibilità di ottenere combustibile per uso marittimo a norma.

10-quater. Nei casi in cui vi sia una violazione degli obblighi relativi al tenore di zolfo dei combustibili per uso marittimo l'armatore o il comandante possono presentare all'autorità competente per il controllo operante presso il porto di destinazione, anche su richiesta della stessa, un rapporto nel quale indicano tutte le misure adottate, prima e durante il viaggio, al fine di rispettare l'obbligo violato e, in particolare, le azioni intraprese per ottenere combustibile a norma nell'ambito del proprio piano di viaggio e, se tale combustibile non era disponibile nel luogo previsto, le azioni intraprese per ottenerlo da altre fonti. Il rapporto deve essere diretto a dimostrare che tali tentativi sono stati effettuati con la massima diligenza possibile, la quale non comporta tuttavia l'obbligo di deviare la rotta prevista o di ritardare il viaggio per ottenere il combustibile a norma. Se il rapporto è presentato almeno 48 ore prima dell'accesso nelle zone soggette alla giurisdizione nazionale l'autorità competente per il controllo, valutando la diligenza osservata dal responsabile alla luce del numero, della gravità e della imprevedibilità delle cause del mancato ottenimento del combustibile a norma, può stabilire di non procedere al controllo per la presenza di una causa esimente della violazione. Con le stesse modalità si procede se, in caso di viaggi effettuati esclusivamente all'interno di zone soggette alla giurisdizione nazionale, il rapporto è presentato almeno 48 ore prima dell'arrivo al porto di prima destinazione. Se il rapporto è stato presentato oltre tali termini e, comunque, se nel rapporto non è dimostrato che il responsabile ha osservato la massima diligenza possibile, l'autorità competente per il controllo acquisisce il rapporto e procede ai sensi degli articoli 14 e 17 della legge 24 novembre 1981, n. 689. In tali casi l'autorità competente all'irrogazione della sanzione, valutando la diligenza osservata dal responsabile alla luce del numero, della gravità e della imprevedibilità delle cause del mancato ottenimento del combustibile a norma, procede, se necessario, ad adeguare l'entità della sanzione ai sensi dell'articolo 11 della legge 24 novembre 1981, n. 689, o adottare l'ordinanza di archiviazione ai sensi dell'articolo 18, comma 2, di tale legge.

10-quinquies. Le autorità che ricevono il rapporto di cui al comma 10-quater ne informano, entro dieci giorni, il Ministero dell'ambiente e della tutela del territorio e del mare che provvede a trasmettere alla Commissione europea tutti i rapporti ricevuti in ciascun mese civile entro la fine del mese successivo. Il Ministero dell'ambiente e della tutela del territorio e del mare, alla luce di tali informazioni e di quelle ricevute ai sensi del comma 10-ter, può attivare la procedura prevista all'articolo 295, comma 12-bis, con particolare riferimento ai casi in cui emerga, presso un porto o terminale, la ricorrente impossibilità di ottenere combustibile per uso marittimo a norma.

11. In caso di accertamento degli illeciti previsti al comma 5, fatti salvi i casi di cui al comma 10-quater, l'autorità competente all'applicazione delle procedure di sequestro, dispone, ove tecnicamente possibile, ed assicurando il preventivo prelievo di campioni e la conservazione degli altri elementi necessari a fini di prova, il cambio del combustibile fuori norma con combustibile marittimo a norma, a spese del responsabile.

Articolo 297

Abrogazioni

1. Sono abrogati, escluse le disposizioni di cui il presente decreto prevede l'ulteriore vigenza, l'articolo 2, comma 2, della legge 8 luglio 1986, n. 349, il decreto del Presidente del Consiglio dei Ministri 7 settembre 2001, n. 395, il decreto del Presidente del Consiglio dei Ministri 8 marzo 2002 e l'articolo 2 del decreto-legge 7 marzo 2002, n. 22, convertito, con modificazioni, dalla legge 6 maggio 2002, n. 82.

Articolo 298

Disposizioni transitorie e finali

1. Le disposizioni del presente titolo relative agli impianti disciplinati dal titolo I della parte quinta del presente decreto si applicano agli impianti termici civili di cui all'articolo 290, comma 3, a partire dalla data in cui è effettuato l'adeguamento disposto dalle autorizzazioni rilasciate ai sensi dell'articolo 281, comma 3.

2. Alla modifica e all'integrazione dell'allegato X alla parte quinta del presente decreto si provvede con le modalità previste dall'articolo 281, commi 5 e 6. All'integrazione di tale allegato si procede per la prima volta entro un anno dall'entrata in vigore della parte quinta del presente decreto.

2-bis. Entro il 30 giugno di ciascun anno il Ministero dell'ambiente e della tutela del territorio e del mare invia alla Commissione europea, sulla base di una relazione trasmessa dall'Ispra entro il mese precedente, un rapporto circa il tenore di zolfo dell'olio combustibile pesante, del gasolio e dei combustibili per uso marittimo utilizzati nell'anno civile precedente. I soggetti di cui all'articolo 296, commi 2 e 9, i laboratori chimici delle dogane o, ove istituiti, gli uffici delle dogane nel cui ambito operano i laboratori chimici delle dogane, i gestori dei depositi fiscali, i gestori degli impianti di produzione di combustibili e i gestori dei grandi impianti di combustione trasmettono all'Ispra ed al Ministero, nei casi, nei tempi e con le modalità previsti nella parte I, sezione 3, dell'allegato X alla parte quinta, i dati e le informazioni necessari ad elaborare la relazione.

2-ter. Con decreto del Ministro dell'ambiente e della tutela del territorio e del mare, di concerto con il Ministro della salute ed il Ministro dello sviluppo economico ed il Ministro delle politiche agricole e forestali è istituita, nell'ambito delle risorse umane, finanziarie e strumentali disponibili a legislazione vigente e, comunque, senza nuovi o maggiori oneri a carico del bilancio dello Stato, una commissione per l'esame delle proposte di integrazione ed aggiornamento dell'allegato X alla Parte quinta del presente decreto, presentate dalle amministrazioni dello Stato e dalle Regioni. La commissione è composta da due rappresentanti di ciascuno di tali

Ministeri e da un rappresentante del Dipartimento affari Regionali della Presidenza del Consiglio dei Ministri. Ai componenti della Commissione non sono dovuti compensi, né rimborsi spese.

Parte quinta-Bis

Disposizioni per particolari installazioni

Titolo I

Attività di produzione di biossido di titanio

Articolo 298-bis

Disposizioni particolari per installazioni e stabilimenti che producono biossido di titanio

1. Sono vietati, con riferimento alle sostanze relative ai processi di produzione di biossido di titanio, l'immersione, l'iniezione e lo scarico in qualsiasi corpo d'acqua e nel mare dei seguenti rifiuti:

a) rifiuti solidi, in particolare i residui insolubili del minerale che non vengono attaccati dall'acido solforico o dal cloro nel procedimento di fabbricazione; il vetriolo verde, ossia il solfato ferroso cristallizzato ($\text{FeSO}_4 \cdot \text{H}_2\text{O}$); i cloruri metallici e idrossidi metallici (stanze di filtrazione) provenienti in forma solida dalla fabbricazione del tetracloruro di titanio; i residui di coke provenienti dalla fabbricazione del tetracloruro di titanio;

b) le acque madri provenienti dalla fase di filtrazione successiva all'idrolisi della soluzione di solfato di titanio e da installazioni che utilizzano il procedimento al solfato; sono compresi i rifiuti acidi associati a tali acque madri, contenenti complessivamente più dello 0,5 per cento di acido solforico libero nonché vari metalli pesanti; sono e comprese le acque madri che sono state diluite fino a contenere lo 0,5 per cento o meno di acido solforico libero;

c) i rifiuti provenienti da installazioni che utilizzano il procedimento con cloruro, contenenti più dello 0,5 per cento di acido cloridrico, nonché vari metalli pesanti; sono compresi i rifiuti acidi che sono stati diluiti fino a contenere lo 0,5 per cento o meno di acido cloridrico libero;

d) i sali di filtrazione, i fanghi ed i rifiuti liquidi ottenuti dal trattamento (concentrazione o neutralizzazione) dei rifiuti di cui alle lettere b) e c) e contenenti vari metalli pesanti; sono esclusi i rifiuti neutralizzati e filtrati o decantati che contengono metalli pesanti solo in tracce e che, prima di qualsiasi diluizione, hanno un valore di pH superiore a 5,5.

2. Per le installazioni e gli stabilimenti che producono biossido di titanio, le emissioni nelle acque e nell'atmosfera devono rispettare i valori limite di emissione previsti all'allegato I, parti 1 e 2, alla Parte quinta-bis. Le autorizzazioni prevedono inoltre opportune misure per prevenire l'emissione di aerosol acidi dalle installazioni.

3. Le autorità competenti per il controllo possono effettuare ispezioni e prelievi di campioni 3. relativamente alle emissioni nelle acque, alle emissioni nell'atmosfera, agli stoccaggi ed alle lavorazioni presso le installazioni e gli stabilimenti che producono biossido di titanio. Tale controllo comprende almeno il controllo delle emissioni di cui all'allegato I, Parte 3.3, alla Parte quinta-bis. Il controllo è effettuato conformemente alle norme Ceu oppure, se non sono disponibili norme Ceu, conformemente a norme Iso, nazionali o internazionali che assicurino dati equivalenti sotto il profilo della qualità scientifica.

4. Il Ministero dell'ambiente e della tutela del territorio e del mare integra la relazione di cui all'[articolo 29-terdecies](#), comma 2, con i dati relativi all'attuazione del presente articolo, secondo le modalità fissate dalla normativa comunitaria e sulla base di rapporti di cui al comma 5 che le Regioni e le Province autonome forniscono entro il 30 aprile di ogni anno.

5. Il rapporto di cui al comma 4, elaborato sulla base dei controlli di cui al comma 3 e dei dati di cui al comma 6, deve contenere almeno, con riferimento a ciascuna risorsa ambientale interessata, le seguenti informazioni:

a) una descrizione del luogo di campionamento e delle sue caratteristiche permanenti, unitamente ad altre notizie di tipo amministrativo e geografico;

b) l'indicazione dei metodi di campionamento e analisi usati;

c) i risultati delle analisi;

d) le modifiche apportate alla frequenza di campionamento e di analisi ed al luogo di campionamento.

6. I gestori delle installazioni e degli stabilimenti che producono biossido di titanio trasmettono alle Regioni e alle Province autonome, entro il 31 marzo di ogni anno, una relazione contenente i dati necessari per il rapporto di cui al comma 5 con riferimento alle emissioni, agli stoccaggi e alle lavorazioni di cui al comma 3, indicando anche la tipologia e sui quantitativi di rifiuti prodotti e/o scaricati o stoccati nell'anno civile precedente.

Allegati alla Parte quinta

Allegato I

Valori di emissione e prescrizioni

Parte I

Disposizioni generali

1. Il presente allegato fissa, nella parte II, i valori di emissione minimi e massimi per le sostanze inquinanti e, nella parte III, i valori di emissione minimi e massimi per le sostanze inquinanti di alcune tipologie di impianti e le relative prescrizioni. Per gli impianti previsti

nella parte III i valori di emissione ivi stabiliti si applicano in luogo di quelli stabiliti per le stesse sostanze nella parte II. Per le sostanze per cui non sono stabiliti valori di emissione nella parte III si applicano, anche per tali impianti, i valori di emissione stabiliti nella parte II.

2. Il presente allegato fissa, nella parte IV, i valori di emissione e le prescrizioni relativi alle raffinerie e agli impianti per la coltivazione di idrocarburi e dei flussi geotermici. A tali impianti si applicano esclusivamente i valori di emissione e le prescrizioni ivi stabiliti. È fatto salvo, per i grandi impianti di combustione facenti parti di una raffineria, quanto previsto dall'articolo 273.

3. Nei casi in cui le parti II e III stabiliscano soglie di rilevanza delle emissioni, i valori di emissione devono essere rispettati solo se tali soglie sono raggiunte o superate.

4. Se per i valori di emissione della parte II è previsto un unico dato numerico lo stesso rappresenta il valore minimo, ferme restando le soglie di rilevanza delle emissioni; in tal caso il valore massimo di emissione corrisponde al doppio del valore minimo.

5. Se per valori di emissione delle parti III e IV è previsto un unico dato numerico, il valore minimo e il valore massimo coincidono, ferme restando le soglie di rilevanza delle emissioni.

Parte II

Valori di emissione

1.1. Sostanze ritenute cancerogene e/o tossiche per la riproduzione e/o mutagene (tabella A1).

In via generale le emissioni di sostanze ritenute cancerogene e/o tossiche per la riproduzione e/o mutagene devono essere limitate nella maggiore misura possibile dal punto di vista tecnico e dell'esercizio.

Per le sostanze della tabella A1, i valori di emissione, che rappresentano valori minimi e massimi coincidenti, sono:

	Soglia di rilevanza (espressa come flusso di massa)	Valore di emissione (espresso come concentrazione)
Classe I	0,5 g/h	0,1 mg/Nm ³
Classe II	5 g/h	1 mg/ Nm ³
Classe III	25 g/h	5 mg/ Nm ³

Fermi restando i valori di emissione sopra indicati, ai fini del calcolo del flusso di massa e di concentrazione:

- in caso di presenza di più sostanze della stessa classe le quantità delle stesse devono essere sommate;
- in caso di presenza di più sostanze di classi diverse, alle quantità di sostanze della classe II devono essere sommate le quantità di sostanze di classe I e alle quantità di sostanze della classe III devono essere sommate le quantità di sostanze delle classi I e II.

Fermi restando i valori di emissione sopra indicati, al fine del rispetto del limite in concentrazione:

- in caso di presenza di più sostanze delle classi I e II la concentrazione totale non deve superare il limite della classe II
- in caso di presenza di più sostanze delle classi I, II e III, la concentrazione totale non deve superare il limite della classe III.

Tabella A1

CLASSE I

- Asbesto (crisotilo, crocidolite, amosite, antofillite, actinolite e tremolite)
- Benzo(a)pirene
- Berillio e i suoi composti espressi come Be
- Dibenzo(a,h)antracene
- 2-naftilammina e suoi sali
- Benzo(a)antracene
- Benzo(b)fluorantene
- Benzo(j)fluorantene
- Benzo(k)fluorantene
- Dibenzo(a,h)acridina
- Dibenzo(a,j)acridina
- Dibenzo(a,e)pirene
- Dibenzo(a,h)pirene
- Dibenzo(a,i)pirene
- Dibenzo(a,l)pirene
- Cadmio e suoi composti, espressi come Cd [1]
- Dimetilnitrosamina
- Indeno (1,2,3-cd) pirene [1]
- 5-Nitroacenaftene
- 2-Nitronaftalene
- 1-Metil-3 -Nitro– 1– Nitrosoguanidina

[1] Il valore di emissione e la soglia di rilevanza previsti dal presente punto si applicano a decorrere dalla data indicata nelle autorizzazioni rilasciate ai sensi dell'articolo 281, comma 1.

CLASSE II

- Arsenico e suoi composti, espressi come As
- Cromo (VI) e suoi composti, espressi come Cr
- Cobalto e suoi composti, espressi come Co
- 3,3'-Diclorobenzidina e suoi sali
- Dimetilsolfato
- Etilenimmina
- Nichel e suoi composti espressi come Ni [2]
- 4– aminobifenile e suoi sali
- Benzidina e suoi sali
- 4,4'-Metilen bis (2– Cloroanilina) e suoi sali
- Dietilsolfato
- 3,3'-Dimetilbenzidina e suoi sali
- Esametilfosforotriamide
- 2-Metilaziridina
- Metil ONN Azossirnetile Acetato Sulfallate
- Dimetilcarbammioileloruro
- 3,3'-Dimetossibenidina e suoi sali

[2] Riferito ad emissioni in atmosfera nella forma respirabile ed insolubile.

CLASSE III

- Acrilonitrile
- Benzene
- 1,3-butadiene
- 1-cloro-2,3-epossipropano(epicloridrina)
- 1,2-dibromoetano
- 1,2-epossipropano
- 1,2-dicloroetano
- vinile cloruro
- 1,3-Dicloro-2-propanolo
- Clorometil (Metil) Etere
- N,N-Dimetilidrazina
- Idrazina
- Ossido di etilene
- Etilentiourea
- 2-Nitropropano
- Bis-Clorometiletere
- 3-Propanolide
- 1,3-Propansultone
- Stirene Ossido

1.2. Sostanze di tossicità e cumulabilità particolarmente elevate (tabella A2)

Le emissioni di sostanze di tossicità e cumulabilità particolarmente elevate devono essere limitate nella maggiore misura possibile dal punto di vista tecnico e dell'esercizio.

I valori di emissione, che rappresentano valori minimi e massimi coincidenti, sono:

	Soglia di rilevanza (espressa come flusso di massa)	Valore di emissione (espresso come concentrazione)
Classe I	0,02 g/h	0,01 mg/Nm ³
Classe II	0,5 g/h	0,5 mg/ Nm ³

Fermi restando i valori di emissione sopra indicati, ai fini del calcolo del flusso di massa e di concentrazione, in caso di presenza di più sostanze della stessa classe le quantità delle stesse devono essere sommate.

Tabella A2

CLASSE I	CLASSE II
Policlorodibenzodiossine	Policlorobifenili
Policlorodibenzofurani	Policlorotrifenili
	Policloronaftaleni

2. Sostanze inorganiche che si presentano prevalentemente sotto forma di polvere (tabella B)

I valori di emissione sono quelli riportati nella tabella seguente:

	Soglia di rilevanza (espressa come flusso di massa)	Valore di emissione (espresso come concentrazione)
Classe I	1 g/h	0,2 mg/Nm ³
Classe II	5 g/h	1 mg/ Nm ³
Classe III	25 g/h	5 mg/ Nm ³

Fermi restando i valori di emissione sopra indicati

a) ai fini del calcolo di flusso di massa e di concentrazione:

- in caso di presenza di più sostanze della stessa classe le quantità delle stesse devono essere sommate.
- in caso di presenza di più sostanze di classi diverse, alle quantità di sostanze della classe II devono essere sommate le quantità di sostanze della classe I e alle quantità di sostanze della classe III devono essere sommate le quantità di sostanze delle classi I e II.

b) al fine del rispetto del limite di concentrazione;

- in caso di presenza di più sostanze delle classi I e II, ferme restando il limite stabilito per ciascuna, la concentrazione totale non deve superare il limite della classe II; in caso di presenza di più sostanze delle classi I, II e III, fermo restando il limite stabilito per ciascuna, la concentrazione totale non deve superare il limite della classe III.

Ove non indicato diversamente nella tabella B devono essere considerate anche le eventuali quantità di sostanze presenti nell'effluente gassoso sotto forma di gas o vapore.

Tabella B**CLASSE I**

- Cadmio e suoi composti, espressi come Cd (1)
 - Mercurio e suoi composti, espressi come Hg
 - Tallio e suoi composti, espressi come Tl
- (1) Fatto salvo quanto previsto dalla Tabella A1

CLASSE II

- Selenio e suoi composti, espressi come Se
- Tellurio e suoi composti, espressi come Te
- Nichel e suoi composti, espressi come Ni, in forma di polvere

CLASSE III

- Antimonio e suoi composti, espressi come Sb
- Cianuri, espressi come CN
- Cromo (III) e suoi composti, espressi come Cr
- Manganese e suoi composti, espressi come Mn
- Palladio e suoi composti, espressi come Pd
- Piombo e suoi composti, espressi come Pb
- Platino e suoi composti, espressi come Pt
- Quarzo in polvere, se sotto forma di silice cristallina, espressi come SiO₂
- Rame e suoi composti, espressi come Cu
- Rodio e suoi composti, espressi come Rh

- Stagno e suoi composti, espressi come Sn
- Vanadio e suoi composti, espressi come V

3. Sostanze inorganiche che si presentano prevalentemente sotto forma di gas o vapore (tabella C)

I valori di emissione sono:

	Soglia di rilevanza (espressa come flusso di massa)	Valore di emissione (espresso come concentrazione)
Classe I	10 g/h	1 mg/Nm ³
Classe II	50 g/h	5 mg/ Nm ³
Classe III	300 g/h	30 mg/ Nm ³
Classe IV	2000 g/h	250 mg/ Nm ³
Classe V	5000 g/h	500 mg/ Nm ³

I flussi di massa e i valori di emissione si riferiscono alle singole sostanze o famiglie di sostanze.

CLASSE I

- Clorocianuro
- Fosfina
- Fosgene

CLASSE II

- Acido cianidrico
- Bromo e suoi composti, espressi come acido bromidrico
- Cloro
- Fluoro e suoi composti, espressi come acido fluoridrico
- Idrogeno solforato

CLASSE III

- Composti inorganici del cloro sotto forma di gas o vapore, esclusi clorocianuro e fosgene, espressi come acido cloridrico.

CLASSE IV

- Ammoniaca

CLASSE V

- Ossidi di azoto (monossido e biossido), espressi come biossido di azoto
- Ossidi di zolfo (biossido e triossido), espressi come biossido di zolfo

4. Composti organici sotto forma di gas, vapori o polveri (Tabella D)

I valori di emissione sono:

	Soglia di rilevanza (espressa come flusso di massa)	Valore di emissione (espresso come concentrazione)
Classe I	25 g/h	5 mg/Nm ³
Classe II	100 g/h	20 mg/ Nm ³
Classe III	2000 g/h	150 mg/ Nm ³
Classe IV	3000 g/h	300 mg/ Nm ³
Classe V	4000 g/h	600 mg/ Nm ³

Fermi restando i valori di emissione sopra indicati, ai fini del calcolo del flusso di massa e di concentrazione:

- in caso di presenza di più sostanze della stessa classe le quantità delle stesse devono essere sommate;
- in caso di presenza di più sostanze di classi diverse, alle quantità di sostanze di ogni classe devono essere sommate le quantità di sostanze delle classi inferiori.

Al fine del rispetto del limite di concentrazione, in caso di presenza di più sostanze di classe diverse, fermo restando il limite stabilito per ciascuna, la concentrazione totale non deve superare il limite della classe più elevata.

Per i composti organici sotto forma di polvere devono essere rispettate anche le condizioni contenute nel paragrafo 5.

Tabella D

CLASSE I

- Anisidina
- Butilmercaptano
- Cloropicrina
- Diazometano
- Dicloroacetilene
- Dinitrobenzene
- Dinitrocresolo
- Esaclorobutadiene
- Esaclorociclopentadiene
- Esafluoroacetone
- Etere diglicidilico
- Etilacrilato
- Etilenimina
- Etilmercaptano
- Isocianati
- Metilacrilato
- Nitroglicerina
- Perclorometilmercaptano
- 1,4-diossano

CLASSE II

- Acetaldeide
- Acido cloroacetico

- Acido formico
- Acido tioglicolico
- Acido tricloroacetico
- Anidride ftalica
- Anidride maleica
- Anilina
- Benzilcloruro
- Bifenile
- Butilacrilato
- Butilammina
- Canfora sintetica
- Carbonio tetrabromuro
- Carbonio tetracloruro
- Cicloesilammina
- Cloroacetaldeide
- 1-Cloro— 1 -nitropentano
- Cresoli
- Crotonaldeide
- 1,2-Dibutilaminoetanolo
- Dibutilfosfato o-diclorobenzene
- 1,1-dicloroetilene
- Dicloroetiletere
- Diclorofenolo
- Diclorometano
- Dietilammina
- Difenilammina
- Diisopropilammina
- Dimetilammina
- Etilammina
- Etanolammina
- 2-etossietanolo
- 2-etossietilacetato
- Fenolo
- Ftalati
- 2-Furaldeide
- Furfurolo
- Iodoformio
- Iosoforone
- Iosopropilammina
- Metilacrilonitrile
- Metilammina
- Metilanilina
- Metilbromuro
- Metil n-butilbromuro
- Metilcloruro
- Metil-2-cianoacrilato
- Metilstirene
- 2-Metossietanolo
- 2-Metossietanolo acetato
- Nitroetano
- Nitrometano
- 1-Nitropropano
- Nitrotoluene
- Piretro
- Piridina
- Piomboalchili
- 2-Propenale
- 1,1,2,2,-tetracloroetano
- Tetracloroetilene
- Tetranitrometano
- m, p toluidina
- Tributilfosfato
- Triclorofenolo
- Tricloroetilene
- Triclorometano
- Trietilammina
- Trimetilammina
- Trimetilfosfina
- Vinilbromuro
- Xilenolo (escluso 2,4-xilenolo)
- Formaldeide

CLASSE III

- Acido acrilico
- Acetonitrile
- Acido propinico
- Acido acetico
- Alcool n-butilico
- Alcool iso-butilico
- Alcool sec-butilico
- Alcool terb-utilico
- Alcool metilico
- Butirraldeide

- p-ter-butiltoluene
- 2-butossietanolo
- Caprolattame
- Disolfuro di carbonio
- Cicloesanone
- Ciclopentadiene
- Clorobenzene
- 2-cloro-1,3-butadiene
- o-clorostirene
- o-clorotoluente
- p-clorotoluene
- Cumene
- Diacetonalcool
- 1,4-diclorobenzene
- 1,1-dicloroetano
- Dicloropropano
- Dietanolammina
- Dietilformammide
- Diisobutilchetone
- N,N-Dimetilacetammide
- N,N-Dimetilformammide
- Dipropilchetone
- Esametildiammina
- n-esano
- Etilamilchetone
- Etilbenzene
- Etilbutilchetone
- Etilenglicole
- Isobutilglicidiletere
- Isoprossietanolo
- Metilmetacrilato
- Metilamilchetone
- o-metilcicloesanone
- Metilcloroformio
- Metilformiato
- Metilisobutilchetone
- Metilisobutilcarbinolo
- Naftalene
- Propilenglicole
- Propilenglicolemonometiletere
- Propionaldeide
- Stirene
- Tetraidrofurano
- Trimetilbenzene
- n-veratraldeide
- Vinilacetato
- Viniltoluene
- 2,4-xilenolo

CLASSE IV

- Alcool propilico
- Alcool isopropilico
- n-amilacetato
- sec-amilacetato
- Benzoato di metile
- n-butilacetato
- isobutilacetato
- Dietilchetone
- Difluorodibromometano
- Sec-esilacetato
- Etilformiato
- Metilacetato
- Metiletilchetone
- Metilisopropilchetone
- N-metilpirrolidone
- Pinene
- n-propilacetato
- iso-propilenacetato
- Toluene
- Xilene

CLASSE V

- Acetone
- Alcool etilico
- Butano
- Cicloesano
- Cicloesene
- Cloropentano
- Clorobromometano
- Clorodifluorometano
- Cloropentafluoroetano
- Dibromodifluoroetano
- Dibutiletere

- Diclorofluorometano
- Diclorotetrafluoroetano
- Dietilere
- Diisopropilene Dimetilere
- Eptano
- Esano tecnico
- Etere isopropilico
- Etilacetato
- Metilacetilene
- Metilcicloesano
- Pentano
- 1,1,1,2-tetracloro-2,2-difluoroetano
- 1,1,1,2-tetracloro-1,2-difluoroetano
- Triclorofluorometano
- 1,1,2-tricloro-1,2,2-trifluoroetano
- Trifluorometano
- Trifluorobromometano

5. Polveri totali.

Il valore di emissione è pari a:

50 mg/Nm³ se il flusso di massa è pari o superiore a 0,5 kg/h il valore di emissione;

150 mg/Nm³ se il flusso di massa è pari o superiore alla soglia di rilevanza corrispondente a 0,1 kg/h ed è inferiore a 0,5 kg/h.

Parte III

Valori di emissione per specifiche tipologie di impianti

[1] Impianti di combustione con potenza termica nominale inferiore a 50 MW

Il presente paragrafo si applica agli impianti di combustione di potenza termica nominale inferiore a 50 MW destinati alla produzione di energia.

In particolare il paragrafo non si applica ai seguenti impianti:

- impianti in cui i prodotti della combustione sono utilizzati prevalentemente per il riscaldamento diretto, l'essiccazione o qualsiasi altro trattamento degli oggetti o dei materiali, come forni di riscaldamento e forni di trattamento termico
- impianti di postcombustione, cioè qualsiasi dispositivo tecnico per la depurazione dell'effluente gassoso mediante combustione, che non sia gestito come impianto indipendente di combustione
- dispositivi di rigenerazione dei catalizzatori di cracking catalitico
- dispositivi di conversione del solfuro di idrogeno in zolfo
- reattori utilizzati nell'industria chimica
- batterie di forni per il coke
- cowper degli altiforni
- impianti azionati da motori diesel, a benzina o a gas da turbine a gas.

1.1. Impianti nei quali sono utilizzati combustibili solidi.

Se sono utilizzate le biomasse di cui all'allegato X in impianti nuovi e in impianti anteriori al 2006 autorizzati a partire dal 12 marzo 2002, si applicano i valori di emissione, riportati nella tabella seguente, riferiti ad un tenore di ossigeno nell'effluente gassoso dell'11%.

	Potenza termica nominale installata (MW)			
	[1] >0,15 ÷ ≤3	>3 ÷ ≤6	>6 ÷ ≤20	>20
polveri totali	100 mg/Nm ³	30 mg/Nm ³	30 mg/Nm ³	30 mg/Nm ³
carbonio organico totale (COT)	-	-	30 mg/Nm ³	20 mg/Nm ³ 10 mg/Nm ³ [2]
monossido di carbonio (CO)	350 mg/Nm ³	300 mg/Nm ³	250 mg/Nm ³ 150 mg/Nm ³ [2]	200 mg/Nm ³ 100 mg/Nm ³ [2]
ossidi di azoto (espressi come NO ₂)	500 mg/Nm ³	500 mg/Nm ³	400 mg/Nm ³ 300 mg/Nm ³ [2]	400 mg/Nm ³ 200 mg/Nm ³ [2]
ossidi di zolfo (espressi come SO ₂)	200 mg/Nm ³	200 mg/Nm ³	200 mg/Nm ³	200 mg/Nm ³

[1] Agli impianti di potenza termica nominale pari o superiore a 0,035 MW e non superiore a 0,15 MW si applica un valore di emissione per le polveri totali di 200 mg/Nm³.

[2] Valori medi giornalieri.

Se sono utilizzate le biomasse di cui all'allegato X in impianti anteriori al 1988, si applicano i valori di emissione, riportati nella tabella seguente, riferiti ad un tenore di ossigeno nell'effluente gassoso dell'11%.

Se sono utilizzati altri combustibili solidi in impianti anteriori al 1988, si applicano i valori di emissione, riportati nella tabella seguente, riferiti ad un tenore di ossigeno nell'effluente gassoso del 6%.

	Potenza termica nominale ≤5MV	Potenza termica nominale >5MV
polveri	100-150 mg/Nm ³	50 mg/Nm ³
COV	50 mg/Nm ³	
ossidi di azoto	650 mg/Nm ³	
ossidi di zolfo	600 mg/Nm ³ per gli impianti a letto fluido 200 mg/Nm ³ per tutti gli altri impianti I valori di emissione per gli ossidi di zolfo si considerano rispettati se sono utilizzati combustibili con contenuto di zolfo uguale o inferiore all'1%.	
composti alogenati	Non si applica la parte II, paragrafo 3, tranne nel caso in cui il combustibile utilizzato sia legno o residui di legno contenente prodotti sintetici o sanse residue da estrazione.	

1.2. Impianti nei quali sono utilizzati combustibili liquidi.

I valori di emissione, riportati nella tabella seguente, si riferiscono ad un tenore di ossigeno nell'effluente gassoso nel 3%. Nel caso in cui il combustibile utilizzato sia liscivia proveniente dalla produzione di cellulosa, il valore di emissione si riferisce ad un tenore di ossigeno nell'effluente gassoso del 6%.

	Potenza termica nominale <5MV	Potenza termica nominale ≥5MV
polveri	150 mg/Nm ³	100 mg/Nm ³
	Non si applica la parte II, paragrafo 2 se il valore limite di emissione per le polveri è rispettato senza l'impiego di un impianto di abbattimento.	
ossidi di azoto	500 mg/Nm ³	
ossidi di zolfo	1700 mg/Nm ³ Il valore di emissione per gli ossidi di zolfo si considera rispettato se sono utilizzati combustibili con contenuto di zolfo uguale o inferiore all'1%.	

1.3. Impianti nei quali sono utilizzati combustibili gassosi.

I valori di emissione, riportati nella tabella seguente, si riferiscono ad un tenore di ossigeno nell'effluente gassoso del 3%.

polveri	5 mg/Nm ³ Il valore limite di emissione per le polveri si considera rispettato se viene utilizzato metano o GPL. Se il combustibile utilizzato è gas d'alto forno il valore di emissione è 15-20 mg/Nm ³ . Se il combustibile utilizzato è gas da forno a coke o gas d'acciaieria il valore di emissione è 50 mg/Nm ³ .
ossidi di azoto	350 mg/Nm ³ Se il combustibile utilizzato è un gas di processo contenente composti dell'azoto non si applica alcun valore limite di emissione; le emissioni devono comunque essere ridotte per quanto possibile.
ossidi di zolfo	35 mg/Nm ³ Il valore limite di emissione per gli ossidi di zolfo si considera rispettato se viene utilizzato metano o GPL. Se il combustibile utilizzato è gas da forno a coke, il valore di emissione è 1700 mg/Nm ³ . Se il combustibile utilizzato è gas da forno a coke e gas da altoforno (o d'acciaieria), il valore di emissione è 800 mg/Nm ³ .

Agli impianti che utilizzano il biogas di cui all'allegato X si applicano i valori di emissione indicati alle lettere a), b) e c).

a) nel caso si tratti di motori a combustione interna i valori di emissione, riferiti a un tenore volumetrico di ossigeno pari al 5% nell'effluente gassoso anidro, sono:

	Potenza termica nominale installata (MW)	
	≤3 MW	>3 MW
carbonio organico totale (COT)	150 mg/Nm ³	100 mg/Nm ³
monossido di carbonio (CO)	800 mg/Nm ³	650 mg/Nm ³
ossidi di azoto (espressi come NO ₂)	500 mg/Nm ³	450 mg/Nm ³
Composti inorganici del cloro sotto forma di gas o vapori (come HCl)	10 mg/Nm ³	10 mg/Nm ³

b) nel caso si tratti di turbine a gas fisse i valori di emissione, riferiti a un tenore volumetrico di ossigeno pari al 15%, nell'effluente gassoso anidro, sono:

	Potenza termica nominale installata (MW)			
	≤8	>8 + ≤15	>15 + ≤50	>50
carbonio organico totale (COT)	-	-	50	50
monossido di carbonio (CO)	100	80	60	50
ossidi di azoto (espressi come NO ₂)	150	80	80	60
Composti inorganici del cloro sotto forma di gas o vapori (compresi HCl)	5	5	5	5

c) per le altre tipologie di impianti di combustione i valori di emissione, riferiti a un tenore volumetrico di ossigeno pari al 3%, nell'effluente gassoso anidro, sono:

	Potenza termica nominale installata (MW)	
	≤3	>3
monossido di carbonio	150	100
ossidi di azoto (espressi come NO ₂)	300	200
carbonio organico totale (COT)	30	20
composti inorganici del cloro sotto		
forma di gas o vapori (come HCl)	30	30

1.4. Impianti multicomcombustibile

1.4.1. In caso di impiego simultaneo di due o più combustibili i valori di emissione sono determinati nel modo seguente:

— assumendo ai punti 1.1, 1.2 e 1.3 il valore di emissione relativo a ciascun combustibile e a ciascun inquinante
 — calcolando i valori di emissione ponderati per combustibile; detti valori si ottengono moltiplicando ciascuno dei valori di emissione per l'energia fornita da ciascun combustibile e dividendo il risultato di ciascuna moltiplicazione per la somma dell'energia fornita da tutti i combustibili

— aggiungendo i valori di emissione ponderati per combustibile.

I valori di emissione sono quelli corrispondenti al combustibile con il più elevato valore di emissione se l'energia fornita da tale combustibile è il 70% o più rispetto al totale.

1.4.2. In caso di impiego alternato di due o più combustibili i valori di emissione sono quelli relativi al combustibile di volta in volta utilizzato.

1.4.3. Per gli impianti multicomcombustibile a letto fluido il valore di emissione per le polveri è:

— per impianti di potenza termica superiore a 5 MW 50 mg/Nm³
 — per impianti di potenza termica uguale o inferiore a 5 MW 150 mg/Nm³.

[2] Impianti di essiccazione

I valori di emissione per gli impianti di essiccazione nei quali i gas combusti o le fiamme vengono a contatto diretto con i materiali da essiccare si riferiscono ad un tenore di ossigeno nell'effluente gassoso del 17%.

[3] Motori fissi a combustione interna.

I valori di emissione riportati nella tabella seguente si riferiscono ad un tenore di ossigeno nell'effluente gassoso del 5%.

polveri	130 mg/Nm ³
ossidi di azoto	2000 mg/Nm ³ per i motori ad accensione spontanea di potenza uguale o superiore a 3 MW 4000 mg/Nm ³ per i motori ad accensione spontanea di potenza inferiore a 3 MW 500 mg/Nm ³ per gli altri motori a quattro tempi 800 mg/Nm ³ per gli altri motori a due tempi.
Monossido di carbonio	650 mg/Nm ³

Non si applicano valori di emissione ai gruppi elettrogeni d'emergenza ed agli altri motori fissi a combustione interna funzionanti solo in caso di emergenza.

[4] Turbine a gas fisse

I valori di emissione riportati nella tabella seguente si riferiscono ad un tenore di ossigeno nell'effluente gassoso del 15%. Se la turbina a gas è accoppiata ad una caldaia di recupero con o senza sistema di postcombustione i valori di emissione misurati al camino della caldaia si riferiscono ad un tenore di ossigeno del 15%. Per le turbine utilizzate nei cicli combinati i valori di riferimento sono riferiti al combustibile principale.

Ossidi di azoto	Il valore di emissione è 400 mg/Nm ³ , se il flusso in volume dei gas di scarico è uguale o superiore a 60.000 Nm ³ /h; negli altri casi il valore di emissione è 450 mg/Nm ³ . Se il combustibile utilizzato è gasolio, il valore di emissione è di 600 mg/Nm ³ . Per le turbine a gas con rendimento termico superiore al 30% i valori di emissione sopraindicati sono calcolati aumentando i valori di emissione in proporzione all'aumento del rendimento
monossido di carbonio	100 mg/Nm ³

[5] Cementifici

I valori di emissione riportati nella tabella seguente si riferiscono agli effluenti gassosi umidi.

Ossidi di azoto	1800-3000 mg/Nm ³
Ossidi di zolfo	600 mg/Nm ³ 150 mg/Nm ³ per i forni a via umida

[6] Forni per la calcinazione di bauxite, dolomite, gesso, calcare, diatomite, magnesite, quarzite

I valori di emissione di seguito riportati si riferiscono agli effluenti gassosi umidi, per gli impianti di produzione di calce spenta e di dolomite idrata.

— Cromo

Nella calcinazione di materiali contenenti cromo, il valore di emissione per il cromo [III] e i suoi composti, espressi come cromo, sotto forma di polvere è 10 mg/Nm³.

— Ossidi di azoto

Il valore di emissione è 1800-3000 mg/Nm³.

— Composti del fluoro

Per i forni usati periodicamente per la calcinazione di quarzite, il valore di emissione di composti inorganici gassosi del fluoro espressi come acido fluoridrico è 10 mg/Nm³.

[7] Forni per la produzione di vetro

Per i forni a bacino a lavorazione continua i valori di emissione si riferiscono ad un tenore di ossigeno nell'effluente gassoso dell'8% e per i forni a crogiolo e quelli a bacino a lavorazione giornaliera ad un tenore di ossigeno del 13%.

I valori di emissione per gli ossidi di azoto sono:

	Forni che utilizzano combustibile liquido	Forni che utilizzano combustibile gassoso
Forni a crogiolo	1200 mg/Nm ³	1200 mg/Nm ³
Forni a bacino con recupero di calore	1200 mg/Nm ³	1400 mg/Nm ³

Forni a bacino a lavorazione giornaliera	1600 mg/Nm ³	1600 mg/Nm ³
Forni a bacino con bruciatore ad «U» con rigenerazione e recupero di calore	1800 mg/Nm ³	2200 mg/Nm ³
Forni a bacino con bruciatore trasversale con rigenerazione e recupero di calore	3000 mg/Nm ³	3500 mg/Nm ³

Se, per ragioni connesse alla qualità della produzione, è necessario l'utilizzo di nitrati nella fase di affinaggio si applicano valori di emissione pari al doppio di quelli sopra indicati.

I valori di emissione per gli ossidi di zolfo sono:

Per i forni a bacino a lavorazione continua	1800 mg/Nm ³
Per i forni a crogiolo e forni a bacino a lavorazione giornaliera	1100 mg/Nm ³

I valori di emissione per le polveri sono:

Per gli impianti con una produzione di vetro inferiore a 250 tonnellate al giorno, se il flusso di massa è superiore a 0,1 kg/h	150 mg/Nm ³
Per gli impianti con una produzione di vetro superiore od uguale a 250 tonnellate al giorno	80-100 mg/Nm ³
Per gli impianti di produzione di fibre di vetro e tubo di vetro	350 mg/Nm ³

[8] Forni per la cottura di prodotti ceramici a base di argilla

I valori di emissione riportati nella tabella seguente si riferiscono ad un tenore di ossigeno nell'effluente gassoso del 18%.

Inquinante	Valori di emissione
Ossidi di zolfo	1500 mg/Nm ³
Ossidi di azoto	1500 mg/Nm ³
Fenoli e aldeidi	40 mg/Nm ³

[9] Impianti per la fusione di prodotti minerali, in particolare di basalto, di diabase o di scorie

In caso di utilizzo di combustibile solido i valori di emissione si riferiscono ad un tenore di ossigeno nell'effluente gassoso dell'8%.

I valori di emissione per gli ossidi di azoto sono:

	Combustibile liquido	Gas
Forni a bacino con recupero di calore	1200 mg/Nm ³	1400 mg/Nm ³
Forni a tino	1800 mg/Nm ³	2200 mg/Nm ³

Il valore di emissione per gli ossidi di zolfo è:

	Soglia di rilevanza (espressa come flusso di massa)	Valore di emissione (espresso come concentrazione)
Ossidi di zolfo	10 kg/h	1800 mg/Nm ³

[10] Impianti per la produzione di piastrelle in ceramica.

Si applicano i seguenti valori di emissione

Fuoro e suoi composti	10 mg/Nm ³ per i forni fusori, i forni del vetrato e monocottura e i forni del biscotto e del grès
Polveri	75 mg/Nm ³ per gli essiccatori a spruzzo (atomizzatori)
Ossidi di azoto	1500 mg/Nm ³

[11] Impianti per l'agglomerazione di perlite, scisti o argilla espansa

I valori di emissione riportati nella tabella seguente si riferiscono agli effluenti gassosi umidi ed a un tenore di ossigeno del 14%.

	Soglia di rilevanza (espressa come flusso di massa)	Valore di emissione (espresso come concentrazione)
Ossidi di zolfo	10 kg/h	1000 mg/Nm ³

[12] Impianti per la produzione o la fusione di miscele composte da bitumi o da catrami e prodotti minerali, compresi gli impianti per la preparazione di materiali da costruzione stradali a base di bitume e gli impianti per la produzione di pietrisco di catrame

I valori di emissione riportati nella tabella seguente si riferiscono ad un tenore di ossigeno nell'effluente gassoso del 17%.

Inquinante	Valore di emissione (espresso come concentrazione)
Polveri	20 mg/Nm ³ per l'effluente gassoso proveniente dall'essiccatore a tamburo e dal miscelatore
Ossidi di zolfo	1700 mg/Nm ³

(13) Impianti di distillazione a secco del carbone (cokerie)

13.1 Forno inferiore

I valori di emissione di seguito indicati si riferiscono ad un tenore di ossigeno nell'effluente gassoso del 5%.

— Polveri

Devono essere adottate tutte le misure atte a contenere le emissioni di polveri dalle camere di combustione in base allo stato attuale della tecnica.

Sino alla ricostruzione del forno a coke, il valore di emissione è 100 mg/Nm³.

— Ossidi di zolfo

Se il combustibile utilizzato è gas da forno a coke, il valore di emissione è 1.700 mg/Nm³.

Se il combustibile utilizzato è gas da forno a coke e gas da altoforno (o d'acciaieria) il valore di emissione è 800 mg/Nm³.

— Ossidi di azoto

Il valore di emissione è 600 mg/Nm³.

Devono essere adottate tutte le misure atte a contenere le emissioni di ossidi di azoto dalle camere di combustione in base allo stato attuale della tecnica. Le emissioni di ossidi di azoto, sino alla ricostruzione del forno a coke, non devono essere superiori a 800 mg/Nm³.

13.2 Caricamento dei forni da coke

Devono essere evitate le emissioni di polvere nel prelevare il carbone dalle tramogge e nel caricare i carrelli.

I gas di caricamento devono essere raccolti.

Nelle operazioni di versamento, i gas di caricamento devono essere deviati nel gas grezzo, o in un forno vicino, ove non fosse possibile utilizzarli per lavorare il catrame grezzo.

Nelle operazioni di pigiatura, i gas di caricamento devono essere deviati il più possibile nel gas grezzo.

I gas di caricamento che non possono essere deviati devono essere convogliati ad un impianto di combustione cui si applica il valore di emissione per le polveri di 25 mg/Nm³.

Nelle operazioni di spianamento del carbone le emissioni dei gas di caricamento devono essere limitate assicurando la tenuta delle aperture che servono a tali operazioni.

13.3 Coperchio portello di carica

Le emissioni dal coperchio di carica devono essere evitate quanto più possibile, usando porte a elevata tenuta, spruzzando i coperchi dei portelli dopo ogni carica dei forni, pulendo regolarmente gli stipiti e i coperchi dei portelli di carica prima di chiudere. La copertura del forno deve essere mantenuta costantemente pulita da resti di carbone.

13.4 Coperchio tubo di mandata

I coperchi dei tubi di mandata, per evitare emissioni di gas o di catrame, devono essere dotati di dispositivi ad immersione in acqua, o sistemi analoghi, di pari efficacia; i tubi di mandata devono venire costantemente puliti.

13.5 Macchine ausiliari per forno a coke

Le macchine ausiliarie adibite al funzionamento del forno a coke devono essere dotate di dispositivo per mantenere pulite le guarnizioni applicate agli stipiti dei portelli di carica.

13.6. Porte del forno a coke

Si devono usare porte ad elevata tenuta. Le guarnizioni delle porte dei forni devono essere regolarmente pulite.

13.7. Sforamento del coke

Nella ricostruzione delle batterie di forni a coke queste devono essere progettate in modo da permettere che vengano installati, sul lato macchina e sul lato coke, impianti di captazione e abbattimento delle emissioni di polveri allo sfornamento del coke, in modo che le emissioni non superino 5 g/t di coke prodotto.

Sino alla ricostruzione del forno a coke, gli effluenti gassosi devono essere raccolti e convogliati ad un impianto di abbattimento delle polveri, ove tecnicamente possibile.

13.8. Raffreddamento del coke

Per il raffreddamento del coke devono essere limitate, per quanto possibile, le emissioni. Nel caso in cui la tecnologia adottata sia quella del raffreddamento a secco, il valore di emissione per le polveri è 20 mg/Nm³.

[14] Impianti per l'agglomerazione del minerale di ferro

I valori di emissione riportati nella tabella seguente si riferiscono agli effluenti gassosi umidi.

Polveri	Gli effluenti gassosi devono essere convogliati ad un impianto di abbattimento: i valori di emissione sono pari ai valori massimi previsti nella parte II, paragrafo 5
Ossidi di azoto	Il valore di emissione è 400 mg/Nm ³ .
Inquinanti di cui alla parte II, paragrafo 2	I valori di emissione sono pari ai valori massimi previsti nella parte II, paragrafo 2

[15] Impianti per la produzione di ghisa

Fino al rifacimento del rivestimento in refrattario dell'altoforno il valore di emissione per le polveri è 150 mg/Nm³.

[16] Impianti per la produzione d'acciaio per mezzo di convertitori, forni ad arco elettrici, e forni di fusione sotto vuoto

Si applicano i seguenti valori di emissione:

polveri	25-100 mg/Nm ³ per i forni ad arco 25 mg/Nm ³ per i forni ad induzione
monossido di carbonio	Negli impianti per fusione ad eccezione dei forni ad arco e nei convertitori l'effluente gassoso deve essere riutilizzato, per quanto possibile, o combusto.

[17] Fonderie di ghisa, d'acciaio.

Si applicano i seguenti valori di emissione:

polveri	20-40 mg/Nm ³ se il flusso di massa è uguale o superiore a 0,5 kg/h, Per gli impianti funzionanti con abbattimento ad umido i valori di emissione sono: - 25 mg/Nm ³ per i cubilotti con aspirazione applicata alla bocca superiore - 50 mg/Nm ³ per i cubilotti con aspirazione applicata alla bocca inferiore
monossido di carbonio	1000 mg/Nm ³ per i cubilotti a vento caldo dotati di recuperatore

[18] Forni di riscaldo e per trattamenti termici, per impianti di laminazione ed altre deformazioni plastiche

I valori di emissione, riportati nella tabella seguente, si riferiscono ad un tenore di ossigeno nell'effluente gassoso del 5%:

ossidi di azoto	Per gli impianti nei quali l'aria di combustione è preriscaldata a temperature uguali o superiori a 200°C il valore di emissione è determinato mediante il diagramma riportato in figura 1
ossidi di zolfo	1700 mg/Nm ³ se il combustibile usato è gas da forno a coke 800 mg/Nm ³ se il combustibile utilizzato è gas da forno a coke e gas d'altoforno o d'acciaieria

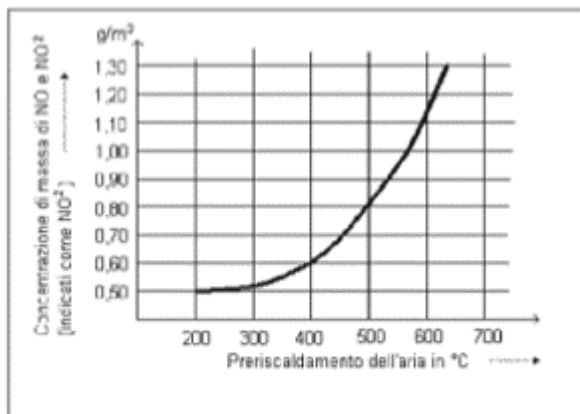


figura 1

[19] Impianti di zincatura a caldo.

Si applicano i seguenti valori di emissione:

polveri	15-30 mg/Nm ³
composti gassosi del cloro, espressi come acido cloridrico	10 mg/Nm ³
ammoniaca ed ammonio in fase gassosa	30 mg/Nm ³

[20] Impianti di trattamento di superfici metalliche con uso di acido nitrico

Agli impianti di decapaggio funzionanti in continuo si applica il valore di emissione per gli ossidi di azoto di 1500 mg/Nm³.

[21] Impianti per la produzione di ferroleghe mediante processi elettrotermici o pirometallurgici

Per le polveri i valori di emissione minimo e massimo sono pari rispettivamente a 20 mg/Nm³ e 40 mg/Nm³.

[22] Impianti per la produzione primaria di metalli non ferrosi

Si applicano i seguenti valori di emissione:

	Soglia di rilevanza (espressa come flusso di massa)	Valore di emissione
polveri	-	10 mg/Nm ³ per le fonderie di piombo 20 mg/Nm ³ negli altri casi
ossidi di zolfo	5 kg/h	800 mg/Nm ³

[23] Impianti per la produzione di alluminio

I forni elettrolitici devono essere chiusi, le dimensioni dell'apertura del forno devono essere quelle minime indispensabili per il funzionamento e il meccanismo di apertura deve essere, per quanto possibile, automatizzato. Si applicano i seguenti valori di emissione:

polveri [1]	30 mg/Nm ³ per i forni elettrolitici; 5 kg/t di alluminio prodotto, come media giornaliera se all'effluente gassoso dei forni elettrolitici è aggiunta l'aria di ventilazione dei locali di elettrolisi
composti inorganici gassosi del fluoro, espressi come acido fluoridrico [1]	2 mg/Nm ³ 0,6-1 kg/t di alluminio prodotto, come media giornaliera se all'effluente gassoso dei forni elettrolitici è aggiunta l'aria di ventilazione dei locali di elettrolisi

[1] in caso di aggiunta di aria di ventilazione si applicano entrambi i valori

[24] Impianti per la fusione dell'alluminio

Si applicano i seguenti valori di emissione:

	Soglia di rilevanza (espressa come flusso di massa)	Valore di emissione
polveri	0,5 kg/h	20 mg/Nm ³
cloro	-	3 mg/Nm ³ i forni di affinazione (impianti di clorazione)
COV (espressi come carbonio organico totale)	-	50 mg/Nm ³

[25] Impianti per la seconda fusione degli altri metalli non ferrosi e delle loro leghe.

Si applicano i seguenti valori di emissione

Inquinante	Tipologia di impianto	Valore di emissione
Polveri	impianti per seconda fusione del piombo o delle sue leghe	10 mg/Nm ³
	altri impianti, se il flusso di massa è uguale o superiore a 0,2 kg/h	20 mg/Nm ³
Rame e suoi composti	Per i forni a tino, durante la fusione del rame elettrolitico	10 mg/Nm ³
COV (espressi come carbonio organico totale)	-	50 mg/Nm ³

[26] Impianti per la produzione di accumulatori al piombo

Per le polveri, se il flusso di massa è uguale o superiore a 5 g/h, si applica il valore di emissione di 0,5 mg/Nm³.

[27] Impianti per la produzione di ossidi di zolfo, acido solforico e oleum

Negli impianti per la produzione di ossidi di zolfo allo stato liquido l'effluente gassoso deve essere convogliato ad un impianto per la produzione di acido solforico o ad altri impianti di trattamento.

Nei processi a doppio contatto deve essere mantenuta una resa di conversione minima del 99%. Per concentrazioni di biossido di zolfo nel gas d'alimentazione uguali o superiori all'8% in volume deve essere mantenuta:

— una resa del 99,5% in condizioni variabili del gas

— una resa del 99,6% in condizioni costanti del gas.

Le emissioni di biossido di zolfo devono essere ulteriormente limitate con adeguati processi di trattamento, se superano 1200 mg/Nm³.

Nei processi a contatto semplice deve essere mantenuta una resa di conversione minima del 97,5%. Per concentrazioni di biossido di zolfo nel gas d'alimentazione inferiori al 6% le emissioni devono essere ulteriormente limitate.

Nei processi di catalisi ad umido deve essere mantenuta una resa di conversione di almeno il 97,5%.

Per l'acido solforico si applicano valori di emissione minimo e massimo rispettivamente pari a 80 mg/Nm³ e 100 mg/Nm³.

[28] Impianti per la produzione di cloro

Si applicano i seguenti valori di emissione:

cloro	1 mg/Nm ³ 6 mg/Nm ³ per gli impianti per la produzione del cloro a liquefazione totale
mercurio	1,5-2 g/t di produzione nella elettrolisi dei cloruri alcalini secondo il processo all'amalgama

[29] Impianti Claus per la produzione di zolfo

Gli effluenti gassosi devono essere convogliati ad un impianto di combustione. Per l'idrogeno solforato si applica un valore di emissione di 10 mg/Nm³.

[30] Impianti per la produzione, granulazione ed essiccamento di fertilizzanti fosfatici, azotati o potassici.

Si applicano i seguenti valori di emissioni:

polveri	75 mg/Nm ³ 100-150 mg/Nm ³ per gli impianti di prilling o a letto fluido
ammoniaca	200 mg/nm ³ per gli impianti di prilling o a letto fluido

[31] Impianti per la produzione di acrilonitrile

L'effluente gassoso prodotto dal reattore e dall'assorbitore deve essere combusto.

L'effluente gassoso prodotto durante la purificazione per distillazione dei prodotti di reazione e quello proveniente dal processo di travaso deve essere convogliato ad idonei sistemi di abbattimento.

[32] Impianti per la produzione di principi attivi antiparassitari

Per le polveri, se il flusso di massa è uguale o superiore a 25 g/h, si applica un valore di emissione di 5 mg/Nm³.

[33] Impianti per la produzione di polivinile cloruro (PVC)

I tenori residui in cloruro di vinile monomero (CVM) nel polimero devono essere ridotti al massimo. Nella zona di passaggio dal sistema chiuso a quello aperto il tenore residuo non può superare i seguenti valori:

PVC in massa	10 mg CVM/kg PVC
omopolimeri in sospensione	100 mg CVM/kg PVC
copolimeri in sospensione	400 mg CVM/kg PVC
PVC in microsospensione e emulsione di PVC	1500 mg CVM/kg PVC

Al fine di ridurre ulteriormente la concentrazione di cloruro di vinile nell'effluente gassoso proveniente dall'essiccatore tale effluente deve, per quanto possibile, essere utilizzato come comburente in un impianto di combustione.

[34] Impianti per la produzione di polimeri in poliacrilonitrile

I gas provenienti dal reattore e dall'assorbitore devono essere convogliati ad un efficace sistema di combustione. I gas provenienti dalla purificazione per distillazione e dalle operazioni di travaso devono essere convogliati ad idonei sistemi di abbattimento.

34.1. Produzione e lavorazione di polimeri acrilici per fibre

Se la polimerizzazione è effettuata in soluzione acquosa, agli impianti di polimerizzazione, di essiccamento del polimero e di filatura si applica un valore di emissione per l'acrilonitrile pari a 25 mg/Nm³.

Se la polimerizzazione è effettuata in solvente, agli impianti di polimerizzazione si applica un valore di emissione di acrilonitrile pari a 5 mg/Nm³ ed agli impianti di filatura, lavaggio ed essiccamento si applica un valore di emissione di acrilonitrile pari a 50 mg/Nm³.

34.2. Produzione di materie plastiche ABS e SAN

— Polimerizzazione in emulsione: l'effluente gassoso contenente acrilonitrile proveniente dalla polimerizzazione, dalla precipitazione e dalla pulizia del reattore deve essere convogliato ad un termocombustore. A tale effluente si applica, per l'acrilonitrile, un valore di emissione di 25 mg/Nm³.

— Polimerizzazione combinata in soluzione/emulsione: l'effluente gassoso contenente acrilonitrile proveniente dalla polimerizzazione, dai serbatoi di stoccaggio intermedi, dalla precipitazione, dalla disidratazione, dal recupero dei solventi e dai miscelatori, deve essere convogliato ad un termocombustore. Alle emissioni che si formano nella zona di uscita dei miscelatori si applica, per l'acrilonitrile, un valore di emissione di 10 mg/Nm³.

34.3. Produzione di gomma acrilonitrilica (NBR)

L'effluente gassoso contenente acrilonitrile proveniente dal recupero di butadiene, dal deposito di lattice, dal lavaggio del caucciù solido, deve essere convogliato ad un termocombustore. L'effluente gassoso proveniente dal recupero dell'acrilonitrile deve essere convogliato ad un impianto di lavaggio. Agli essiccatori si applica, per l'acrilonitrile, un valore di emissione di 15 mg/Nm³.

34.4. Produzione di lattice per polimerizzazione, in emulsione, di acrilonitrile.

L'effluente gassoso contenente acrilonitrile e proveniente dai contenitori di monomeri, dai reattori, dai serbatoi di stoccaggio e dai condensatori deve essere convogliato ad un impianto di abbattimento se la concentrazione di acrilonitrile nell'effluente gassoso è superiore a 5 mg/Nm³.

[35] Impianti per la produzione e la lavorazione della viscosa.

35.1. Le emissioni dalla produzione di viscosa, dalla preparazione del bagno di rilavatura e dai trattamenti successivi connessi alla produzione di rayon tessile, devono essere convogliate ad un impianto di abbattimento. A tali attività si applicano i seguenti valori di emissione:

idrogeno solforato	5 mg/Nm ³
solfo di carbonio	100 mg/Nm ³

35.2. Nella produzione di fibra cellulosica in fiocco e cellofane, i gas provenienti dai filatoi e dal trattamento successivo devono essere convogliati ad un impianto di abbattimento. A tali attività si applicano i seguenti valori di emissione:

idrogeno solforato	5 mg/Nm ³
solfo di carbonio	150 mg/Nm ³

35.3. Nella produzione di prodotti da viscosa all'impianto di aspirazione generale e agli aspiratori delle macchine, si applica un valore di emissione per l'idrogeno solforato pari a 50 mg/Nm³, mentre per il solfo di carbonio si applicano i seguenti valori emissione:

prodotti di viscosa	Solfo di carbonio
fibra cellulosica	150 mg/Nm ³
cellofane	150 mg/Nm ³
rayon tessile	150 mg/Nm ³
rayon continuo per usi speciali	300 mg/Nm ³
budella artificiali	400 mg/Nm ³
panno spugnoso	400 mg/Nm ³
rayon tecnico	600 mg/Nm ³

[36] Impianti per la produzione di acido nitrosilsolforico

Per la fase di concentrazione i valori di emissione sono:

ossidi di azoto	2000 mg/Nm ³
ossidi di zolfo	800 mg/Nm ³
n-esano	1000 mg/Nm ³

[37] Impianti di produzione di poliesteri

Negli impianti di produzione di acido tereftalico e di dimetiltereftalato facenti parte di cicli di produzione di polimeri e fibre poliesteri per flussi di massa superiori a 3 kg/h il valore di emissione delle sostanze organiche, espresso come carbonio organico totale, è 350 mg/Nm³.

[38] Impianti di produzione di acetato di cellulosa per fibre.

Negli impianti di polimerizzazione, dissoluzione e filatura di acetato di cellulosa per flussi di massa superiori a 3 kg/h il valore di emissione di acetone è pari a 400 mg/Nm³.

[39] Impianti di produzione di fibre poliammidiche

Negli impianti di filatura per fili continui del polimero «poliammide 6» per flussi di massa superiori a 2 kg/h il valore di emissione del caprolattame è 100 mg/Nm³. Negli impianti di filatura per fiocco il valore di emissione del caprolattame è 150 mg/Nm³.

[40] Impianti per la formulazione di preparati antiparassitari

Le emissioni contenenti polveri devono essere convogliate ad un impianto di abbattimento. Il valore di emissione per le polveri è pari a 10 mg/Nm³.

[41] Impianti per la nitrizzazione della cellulosa

Il valore di emissione per gli ossidi di azoto è pari a 2000 mg/Nm³.

[42] Impianti per la produzione di biossido di titanio

Il valore di emissione per gli ossidi di zolfo provenienti dalla digestione e dalla calcinazione è pari a 10 kg/t di biossido di titanio prodotto. Il valore di emissione per gli ossidi di zolfo provenienti dalla concentrazione degli acidi residui è pari a 500 mg/Nm³.

[43] Impianti per la produzione di fibre acriliche

Se il flusso di massa di N,N-dimetilacetamide e N,N-dimetilformamide è uguale o superiore a 2 kg/h si applica, per tali sostanze, un valore di emissione di 150 mg/Nm³.

[44] Impianti per la produzione di policarbonato

Il valore di emissione per il diclorometano è pari a 100 mg/Nm³.

[45] Impianti per la produzione di nero carbonio

I valori di emissione, riportati nella tabella seguente, si riferiscono agli effluenti gassosi umidi. L'effluente gassoso contenente idrogeno solforato, monossido di carbonio o sostanze organiche deve essere convogliato ad un termocombustore.

polveri	15-30 mg/Nm ³
ossidi di zolfo	2600 mg/Nm ³
ossidi di azoto	1000 mg/Nm ³

[46] Impianti per la produzione di carbone o elettrografite mediante cottura, ad esempio per la fabbricazione di elettrodi

Per le sostanze organiche si applicano i seguenti valori di emissione, espressi come carbonio organico totale:

100 mg/ Nm ³	per la miscelazione e macinazione con uso, ad alta temperatura, di pece, catrame o altri leganti o solventi volatili
50 mg/Nm ³	per i forni a camera unica, forni a camere comunicanti e forni a tunnel
200 mg/ Nm ³	per i forni anulari utilizzati per la cottura degli elettrodi di grafite, degli elettrodi di carbone e delle mattonelle di carbone
50 mg/Nm ³	per l'impregnazione a base di catrame

[47] Impianti per la verniciatura in serie, inclusi gli impianti in cui si effettuano i trattamenti preliminari, delle carrozzerie degli autoveicoli e componenti degli stessi, eccettuate le carrozzerie degli autobus

Fatto salvo quanto previsto dall'articolo 275, si applicano i seguenti valori di emissione, espressi in grammi di solvente per metro quadrato di manufatto trattato, inclusi i solventi emessi dagli impianti in cui si effettuano i trattamenti preliminari:

a) vernici a due strati 120 g/m²

b) altre vernici 60 g/m².

Per le zone d'applicazione della vernice all'aria di ventilazione delle cabine di verniciatura non si applicano i valori di emissione indicati nella parte II, paragrafo 4, classi III, IV e V.

Per gli essiccatori il valore di emissione per le sostanze organiche, espresse come carbonio organico totale, è pari a 50 mg/Nm³. Il valore di emissione per le polveri è pari a 3 mg/Nm³.

[48] Altri impianti di verniciatura

48.1 Verniciatura del legno

Fatto salvo quanto previsto dall'articolo 275, il valore di emissione per la verniciatura piana, espresso in grammi di solvente per metro quadro di superficie verniciata è 40 g/m². Il valore di emissione per le polveri è pari a 10 mg/Nm³.

48.2 Verniciatura manuale a spruzzo

Fatto salvo quanto previsto dall'articolo 275, per l'aria di ventilazione delle cabine di verniciatura nelle quali si vernicia a mano con pistola a spruzzo non si applicano i valori di emissione indicati nella parte II, paragrafo 4, classi III, IV e V; devono comunque essere prese le misure possibili per ridurre le emissioni, facendo ricorso a procedimenti di applicazione della vernice particolarmente efficaci, assicurando un efficace ricambio dell'aria e il suo convogliamento ad un impianto di abbattimento, oppure utilizzando vernici prodotte secondo le migliori tecnologie. Il valore di emissione per le polveri è pari a 3 mg/Nm³.

48.3 Essiccatori

Fatto salvo quanto previsto dall'articolo 275, il valore di emissione per le sostanze organiche, espresse con carbonio totale, è 50 mg/Nm³.

[49] Impianti per la produzione di manufatti in gomma

Per le polveri, nella fase di preparazione mescole, i valori di emissione minimo e massimo sono rispettivamente pari a 20 mg/Nm³ e 50 mg/Nm³.

[50] Impianti per impregnare di resine le fibre di vetro o le fibre minerali

Le emissioni di sostanze di cui alla parte II, paragrafo 4, classe I non devono superare 40 mg/Nm³ e devono essere adottate le possibili soluzioni atte a limitare le emissioni, come la postcombustione, o altre misure della medesima efficacia.

[51] Impianti per la produzione di zucchero

— Ossidi di zolfo

Il valore di emissione è 1700 mg/Nm³.

— Ammoniaca

Se il flusso di massa supera 1,5 kg/h, i valori di emissione sono:

fase di saturazione	500 mg/Nm ³
fase di essiccazione	150 mg/Nm ³

— Polveri

Il valore di emissione è pari a 75 mg/Nm³, e, nella fase di movimentazione e condizionamento zucchero, è pari a 20 mg/Nm³.

[52] Impianti per l'estrazione e la raffinazione degli oli di sansa di oliva

I valori di emissione sono:

polveri	200-300 mg/Nm ³
ossidi di azoto	300 mg/Nm ³

[53] Impianti per l'estrazione e la raffinazione di oli di semi

I valori di emissione per le polveri sono i seguenti:

fase di essiccazione semi	150 mg/Nm ³
fase di lavorazione semi oleosi	80 mg/Nm ³

Parte IV

Sezione 1

Valori di emissione e prescrizioni relativi alle raffinerie

1. Valori di emissione

1.1 In deroga a quanto previsto all'articolo 270, comma 5, i valori di emissione per i composti sotto riportati sono calcolati come rapporto ponderato tra la sommatoria delle masse di inquinanti emesse e la sommatoria dei volumi di effluenti gassosi dell'intera raffineria:

ossidi di zolfo	1700 mg/Nm ³
ossidi di azoto	500 mg/Nm ³
polveri	80 mg/Nm ³
monossido di carbonio	250 mg/Nm ³
sostanze organiche volatili	300 mg/Nm ³
idrogeno solforato	5 mg/Nm ³
ammoniaca e composti a base di cloro espressi come acido cloridrico	30 mg/Nm ³

1.2. I valori di emissione per le sostanze inorganiche di cui alla parte II, paragrafo 2, che si presentano prevalentemente sotto forma di polvere sono:

sostanze appartenenti alla classe I	0,3 mg/Nm ³
sostanze appartenenti alla classe II	3 mg/Nm ³
sostanze appartenenti alla classe III	10 mg/Nm ³

1.3. Per le sostanze di cui alla parte II, paragrafo 1, si applicano i valori di emissione ivi stabiliti.

1.4. I valori di emissione per le sostanze inorganiche che si presentano sotto forma di gas o vapore sono:

cloro	5 mg/Nm ³
bromo e suoi composti indicati come acido bromidrico	5 mg/Nm ³
fluoro e suoi composti indicati come acido fluoridrico	5 mg/Nm ³

1.5. Gli effluenti gassosi degli impianti Claus devono essere convogliati ad un postcombustore. In deroga al punto 1.1, a tali impianti si applica, per l'idrogeno solforato, un valore di emissione minimo pari a 10 e un valore di emissione massimo pari a 30 mg/Nm³. In tali impianti la conversione operativa dello zolfo, nelle condizioni ottimali di funzionamento, non deve essere inferiore, a seconda della capacità produttiva, rispettivamente al:

- 95% se la capacità produttiva è inferiore o uguale a 20 ton. al giorno di zolfo
- 96% se la capacità produttiva è superiore a 20 ton. e inferiore o uguale a 50 ton. al giorno di zolfo
- 97,5% se la capacità produttiva è superiore a 50 ton. al giorno di zolfo.

2. Prescrizioni per le emissioni diffuse

2.1. Fatto salvo quanto diversamente disposto dall'articolo 276, per lo stoccaggio di petrolio greggio e di prodotti della raffinazione, aventi una tensione di vapore superiore a 13 mbar alla temperatura di 20°C devono essere utilizzati serbatoi a tetto galleggiante, serbatoi a tetto fisso con membrana galleggiante, serbatoi a tetto fisso polmonati con emissioni convogliate opportunamente ad un sistema di abbattimento o ad altro sistema idoneo ad evitare la diffusione delle emissioni; i tetti dei serbatoi a tetto galleggiante devono essere muniti di un'efficace tenuta verso il mantello del serbatoio.

Per lo stoccaggio di altri prodotti i serbatoi con tetto fisso devono essere muniti di un sistema di ricambio forzato dei gas e di convogliamento ad un sistema di raccolta o ad un postcombustore se gli stessi contengono liquidi che, nelle condizioni di stoccaggio, possono emettere sostanze cancerogene o organiche di classe I con flussi di massa uguali o superiori a quelli indicati nella parte II, paragrafo 1.

2.2. Gli effluenti gassosi che si formano durante le operazioni di avviamento e di arresto degli impianti devono essere, per quanto possibile, raccolti e convogliati ad un sistema di raccolta di gas e reimmessi nel processo, oppure combusti nell'impianto di combustione del processo; qualora queste soluzioni non fossero possibili, devono essere convogliati ad un bruciatore a torcia.

In quest'ultimo caso il valore di emissione per le sostanze organiche volatili, espresso come carbonio totale è l'1% in volume.

3. I gas e i vapori che si producono nelle apparecchiature per la riduzione della pressione o nelle apparecchiature da vuoto devono essere convogliati ad un sistema di raccolta del gas; tale disposizione non si applica per le apparecchiature per l'abbassamento della pressione che si usano in caso di emergenza o di incendio o nei casi in cui si forma sovrappressione a seguito della polimerizzazione o di processi analoghi; i gas raccolti devono essere combusti in impianti di processo, oppure, nel caso questa soluzione non fosse possibile, devono essere portati ad un bruciatore a torcia.

4. I gas derivanti dai processi, dalla rigenerazione catalizzatori, dalle ispezioni, dalle operazioni di pulizia, devono essere convogliati ed inviati alla postcombustione. In alternativa al trattamento di post-combustione possono essere applicate altre misure, atte al contenimento delle emissioni.

5. Fatto salvo quanto diversamente disposto dall'articolo 276, nella carica di prodotti grezzi, semilavorati, finiti, con pressione di vapore di oltre 13 mbar a temperatura di 20 °C, le emissioni devono essere limitate adottando misure adeguate, come sistemi di aspirazione e convogliamento dell'effluente gassoso ad un impianto di abbattimento.

6. L'acqua di processo eccedente può essere fatta defluire in un sistema aperto solo dopo il degassaggio. In tal caso l'effluente gassoso deve essere depurato mediante lavaggio, combustione o altro opportuno sistema.

7. Per le emissioni derivanti da prodotti polverulenti si applica l'allegato V.

Sezione 2

Impianti per la coltivazione degli idrocarburi e dei fluidi geotermici

1. L'autorità competente si avvale delle competenti Sezioni dell'Ufficio nazionale Minerario per gli Idrocarburi e la Geotermia ai fini del rilascio dell'autorizzazione alle emissioni degli impianti per la coltivazione degli idrocarburi e dei fluidi geotermici.

2. Coltivazione di idrocarburi

2.1. Disposizioni generali.

Le emissioni devono essere limitate all'origine, convogliate ed abbattute utilizzando la migliore tecnologia disponibile.

2.2. Emissioni da combustione di gas di coda.

I gas di coda derivanti dalle centrali di raccolta e trattamento di idrocarburi liquidi e gassosi, se non utilizzati come combustibili, devono essere convogliati ad unità di termodistruzione in cui la combustione deve avvenire ad una temperatura minima di 950°C per un tempo di almeno 2 secondi e con eccesso di ossigeno non inferiore al 6%. A tali emissioni si applicano i limiti seguenti:

ossidi di zolfo espressi come SO ₂	1200 mg/Nm ³
idrogeno solforato	10 mg/Nm ³

ossidi di azoto espressi come NO ₂	350 mg/Nm ³
monossido di carbonio	100 mg/Nm ³
sostanze organiche volatili espresse come carbonio organico totale	20 mg/Nm ³
polveri	10 mg/Nm ³

Quale unità di riserva a quella di termodistruzione deve essere prevista una torcia, con pilota, in grado di assicurare una efficienza minima di combustione del 99% espressa come CO₂/ (CO₂+CO).

2.3. Emissioni da impianti di combustione utilizzanti il gas naturale del giacimento.

a) Nel caso di impiego di gas naturale proveniente dal giacimento con contenuto di H₂S massimo fino a 5 mg/Nm³ i valori di emissione si intendono comunque rispettati.

b) Nel caso che il contenuto di H₂S sia superiore a 5 mg/Nm³ o che il gas naturale venga miscelato con gas di coda e/o con gas di saturazione, si applicano i seguenti limiti:

ossidi di zolfo (espressi come SO ₂)	800 mg/Nm ³
ossidi di azoto (espressi come NO ₂)	350 mg/Nm ³
monossido di carbonio (CO)	100 mg/Nm ³
sostanze organiche volatili (espresse come COT)	10 mg/Nm ³
polveri	10 mg/Nm ³

2.4. Emissioni da stoccaggi in attività di coltivazione.

Per lo stoccaggio degli idrocarburi estratti dal giacimento e dei prodotti ausiliari aventi tensione di vapore superiore a 13 mbar alla temperatura di 20°C devono essere usati i seguenti sistemi:

a) i serbatoi a tetto galleggiante devono essere dotati di sistemi di tenuta di elevata efficienza realizzati secondo la migliore tecnologia disponibile;

b) i serbatoi a tetto fisso devono essere dotati di sistemi di condotte per l'invio dei gas di sfiato e/o di flussaggio ad una unità di combustione o termodistruzione;

c) le superfici esterne dei serbatoi devono essere trattate in modo tale che venga riflesso inizialmente almeno il 70% dell'energia solare. Detta protezione è ripristinata quando il valore di riflessione diventa inferiore al 45%.

2.5. Vapori di rigenerazione termica di glicoli etilenici (DEG e/o TEC) usati per la disidratazione del gas naturale.

I vapori di rigenerazione termica di glicoli etilenici devono essere convogliati ad una unità di termodistruzione oppure miscelati al gas combustibile primario. Solo nel caso di piccoli impianti (fino a 200.000 Nm³/giorno di gas naturale trattato) e/o per flussi di massa non superiori a 200 g/h come H₂S è consentita remissione in atmosfera cui si applicano i seguenti valori di emissione:

polveri totali	5 mg/Nm ³
ossidi di zolfo (espressi come SO ₂)	30 mg/Nm ³
ossidi di azoto (espressi come NO ₂)	50 mg/Nm ³
monossido di carbonio (CO)	10 mg/Nm ³
alcali, escluso metano (espressi come esano)	300 mg/Nm ³
idrogeno solforato (H ₂ S)	10 mg/Nm ³

2.6. Emissioni da piattaforme di coltivazione di idrocarburi off shore ossia ubicate nel mare territoriale e nella piattaforma continentale italiana.

Se la collocazione geografica della piattaforma assicura una ottimale dispersione delle emissioni, evitando che le stesse interessino località abitate, i limiti di emissione si intendono rispettati quando in torcia viene bruciato esclusivamente gas naturale.

In caso contrario si applicano i valori di emissione indicati alla parte II, paragrafo 3, per le sostanze gassose e un valore pari a 10 mg/Nm³ per le polveri totali. Per i motori a combustione interna e le turbine a gas si applicano i pertinenti paragrafi della parte III.

3. Impianti che utilizzano fluidi geotermici

1. Gli effluenti gassosi negli impianti che utilizzano i fluidi geotermici di cui all'articolo 1 della legge 9 dicembre 1986, n. 896, devono essere dispersi mediante torri refrigeranti e camini di caratteristiche adatte. Per ciascuno dei due tipi di emissione i valori di emissione minimi e massimi, di seguito riportati, sono riferiti agli effluenti gassosi umidi ed intesi come media oraria su base mensile:

H ₂ S	70-100 mg/Nm ³ per un flusso di massa uguale o superiore a 170 kg/h
As (come sali disciolti nell'acqua trascinata)	1-1,5 mg/Nm ³ per un flusso di massa uguale o superiore a 5 g/h
Hg (come sali disciolti nell'acqua trascinata)	0,2-0,4 mg/Nm ³ per un flusso di massa uguale o superiore a 1 g/h

Allegato II

Grandi impianti di combustione

Parte I

Disposizioni generali

1. Definizioni

Ai fini del presente allegato si intende per :

a) impianto multicomcombustibile: qualsiasi impianto di combustione che possa essere alimentato simultaneamente o alternativamente da due o più tipi di combustibile;

b) grado di desolforazione: il rapporto tra la quantità di zolfo non emessa nell'atmosfera nel sito dell'impianto di combustione per un determinato periodo di tempo e la quantità di zolfo contenuta nel combustibile introdotto nei dispositivi dell'impianto di combustione e utilizzata per lo stesso periodo di tempo;

c) biomassa: prodotti, costituiti interamente o in parte di materia vegetale, di provenienza agricola o forestale, utilizzabili come combustibile ai sensi della normativa vigente per recuperarne il contenuto energetico, ed i seguenti rifiuti usati come combustibile:

- rifiuti vegetali derivanti da attività agricole e forestali;
- rifiuti vegetali derivanti dalle industrie alimentari di trasformazione, se l'energia termica generata è recuperata;
- rifiuti vegetali fibrosi della produzione di pasta di carta grezza e della produzione di carta dalla pasta, se gli stessi sono coinceneriti sul luogo di produzione e se l'energia termica generata è recuperata;
- rifiuti di sughero;
- rifiuti di legno, ad eccezione di quelli che possono contenere composti organici alogenati o metalli pesanti, a seguito di un trattamento o di rivestimento, inclusi in particolare i rifiuti di legno, ricadenti in questa definizione, derivanti dai rifiuti edilizi e di demolizione.

d) turbina a gas: qualsiasi macchina rotante, che trasforma energia termica in meccanica, costituita principalmente da un compressore, da un dispositivo termico in cui il combustibile è ossidato per riscaldare il fluido motore e da una turbina;

e) Ore operative: il numero delle ore in cui l'impianto è in funzione, con l'esclusione dei periodi di avviamento e di arresto e dei periodi di guasto, salvo diversamente stabilito dalle normative adottate ai sensi dell'articolo 271, comma 3, o dall'autorizzazione.

1-bis. Condizioni generali

I valori limite di emissione previsti dal presente Allegato sono calcolati in condizioni normali (temperatura di 273,15 K, e pressione di 101,3 kPa) previa detrazione del tenore di vapore acqueo degli scarichi gassosi e ad un tenore standard di O₂ pari al 6% per gli impianti che utilizzano combustibili solidi, al 3% per gli impianti, diversi dalle turbine a gas e dai motori a gas, che utilizzano combustibili liquidi e gassosi ed al 15 % per le turbine a gas e per i motori a gas. Nel caso delle turbine a gas usate in impianti nuovi a ciclo combinato dotati di un bruciatore supplementare, il tenore di O₂ standard può essere definito dall'autorità competente in funzione delle caratteristiche dell'installazione.

2. Procedura di esenzione per gli impianti anteriori al 1988

2.1 I gestori, i gestori degli impianti anteriori al 1988 presentano all'autorità competente, nell'ambito della richiesta di autorizzazione integrata ambientale, una dichiarazione scritta contenente l'impegno a non far funzionare l'impianto per più di 20.000 Ore operative a partire dal 1° gennaio 2008 ed a non farlo funzionare oltre il 31 dicembre 2015. Per gli impianti di potenza termica nominale pari a 50 MW la dichiarazione è presentata entro 3 mesi dalla data di entrata in vigore del presente titolo e l'autorità competente, in caso di approvazione della richiesta di esenzione, provvede ad aggiornare l'autorizzazione in atto con la procedura prevista dall'articolo 269. La richiesta di esenzione è approvata soltanto se compatibile con le misure stabilite nei piani e nei programmi di cui al decreto legislativo n. 351 del 1999 ove tali misure siano necessarie per il conseguimento degli obiettivi di qualità dell'aria e se compatibile con le condizioni stabilite dalla normativa vigente in materia di autorizzazione integrata ambientale. Tutti i predetti provvedimenti autorizzativi indicano le ore operative approvate per ogni anno del funzionamento residuo degli impianti. In caso di approvazione il gestore è tenuto a presentare ogni anno all'autorità competente un documento in cui è riportata la registrazione delle ore operative utilizzate e quelle non utilizzate che sono state autorizzate per il restante periodo di funzionamento degli impianti.

2.2 La richiesta di esenzione di cui al punto precedente decade se il gestore presenta, successivamente al rilascio dell'autorizzazione integrata ambientale e comunque non oltre il 31 maggio 2007, la relazione tecnica o il progetto di adeguamento di cui all'articolo 273, comma 6, nell'ambito di una richiesta di aggiornamento dell'autorizzazione integrata ambientale. Per gli impianti di potenza termica nominale pari a 50 MW, la richiesta di esenzione decade se il gestore trasmette all'autorità competente, entro il 1° agosto 2007, la relazione tecnica o il progetto di adeguamento di cui all'articolo 273, comma 7. La richiesta di esenzione non si considera decaduta nel caso in cui l'autorità competente non approvi la relazione tecnica o il progetto di adeguamento.

2.3 Gli impianti per cui l'esenzione è stata approvata ai sensi del punto 2.1 e non è decaduta ai sensi del punto 2.2 non possono, in alcun caso, funzionare per più di 20.000 ore operative nel periodo compreso tra il 1° gennaio 2008 e il 31 dicembre 2015.

3. Impianti multicomcombustibili

3.1 Per gli impianti multicomcombustibili che comportano l'impiego simultaneo di due o più combustibili, l'autorità competente, in sede di autorizzazione, stabilisce i valori limite di emissione per il biossido di zolfo, gli ossidi di azoto, le polveri e i metalli nei modi previsti dal punto 3.2 o applicando le deroghe previste ai punti 3.3 e 3.4.

3.2. L'autorità competente applica la seguente procedura:

- a) individuare il valore limite di emissione relativo a ciascun combustibile ed a ciascun inquinante, corrispondente alla potenza termica nominale dell'intero impianto di combustione secondo quanto stabilito dalla Parte II, sezioni da 1 a 6;
- b) determinare i valori limite di emissione ponderati per combustibile, moltiplicando ciascuno dei valori limite di emissione di cui alla lettera a) per la potenza termica fornita da ciascun combustibile e dividendo il risultato di ciascuna moltiplicazione per la somma delle potenze termiche fornite da tutti i combustibili;
- c) aggiungere i valori limite di emissione ponderati per combustibile.

3.3. In deroga al punto 3.2 l'autorità competente, in sede di autorizzazione, può applicare le disposizioni concernenti il combustibile determinante, inteso come il combustibile con il più elevato valore limite di emissione, per gli impianti multi combustibile anteriori al 2013 che utilizzano i residui di distillazione e di conversione della raffinazione del petrolio greggio, da soli o con altri combustibili, per i propri consumi propri dell'installazione, sempre che, durante il funzionamento dell'impianto la proporzione di calore fornito da tale combustibile risulti pari ad almeno il 50% della somma delle potenze termiche fornite da tutti i combustibili. Se la proporzione del calore fornito dal combustibile determinante è inferiore al 50% della somma delle potenze termiche fornite da tutti i combustibili, l'autorità competente determina il valore limite di emissione, applicando la seguente procedura:

- a) individuare il valore limite di emissione relativo a ciascun combustibile ed a ciascun inquinante, corrispondente alla potenza termica nominale dell'impianto secondo quanto stabilito dalla parte II, sezioni da 1 a 6;
- b) calcolare il valore limite di emissione per il combustibile determinante, inteso come il combustibile con il valore limite di emissione più elevato in base a quanto stabilito dalla parte II, sezioni da 1 a 6, e inteso, in caso di combustibili aventi il medesimo valore limite, come il combustibile che fornisce la quantità più elevata di calore. Tale valore limite si ottiene moltiplicando per due il valore limite di emissione del combustibile determinante, previsto dalla parte II, sezioni da 1 a 6, e sottraendo il valore limite di emissione relativo al combustibile con il valore limite di emissione meno elevato;
- c) determinare i valori limite di emissione ponderati per combustibile, moltiplicando il valore limite di emissione del combustibile calcolato in base alla lettera b) per la quantità di calore fornita da ciascun combustibile determinante, moltiplicando ciascuno degli altri valori limite di emissione per la quantità di calore fornita da ciascun combustibile e dividendo il risultato di ciascuna moltiplicazione per la somma delle potenze termiche fornite da tutti i combustibili;
- d) aggiungere i valori limite di emissione ponderati per combustibile.

3.4 In alternativa a quanto previsto al punto 3.3, ad eccezione delle turbine a gas e dei motori a gas, per gli impianti multicomcombustibili, ricompresi in una installazione che svolge attività di raffinazione, alimentati con i residui di distillazione e di conversione della raffinazione del petrolio greggio, da soli o con altri combustibili, per i consumi propri dell'installazione, l'autorizzazione può applicare un valore limite medio di emissione di anidride solforosa pari a 1.000 mg/Nm³ per gli impianti anteriori al 2002 e pari a 600 mg/Nm³ per gli altri impianti anteriori al 2013.

I valori medi da confrontare con tali valori limite sono calcolati ad una temperatura di 273,15 K ed una pressione di 101,3 kPa, previa detrazione del tenore di vapore acqueo degli effluenti gassosi, e ad un tenore standard di O₂ pari al 6% per i combustibili solidi e al 3% per i combustibili liquidi e gassosi, come rapporto ponderato tra la sommatoria delle masse di biossido di zolfo emesse e la sommatoria dei volumi di effluenti gassosi relativi agli impianti.

Tali valori limite medi sono rispettati se superiori alla media, calcolata su base mensile, delle emissioni di tutti i detti impianti, indipendentemente dalla miscela di combustibili usata, qualora ciò non determini un aumento delle emissioni rispetto a quelle previste dalle autorizzazioni in atto.

3.5 Per gli impianti multicomcombustibili che comportano l'impiego alternativo di due o più combustibili, sono applicabili i valori limite di emissione di cui alla parte II, sezioni da 1 a 6, corrispondenti a ciascuno dei combustibili utilizzati.

4. Monitoraggio e controllo delle emissioni

4.1 A partire dall'entrata in vigore del presente decreto, negli impianti di cui all'articolo 273, commi 3 e 4, di potenza termica nominale pari o superiore a 300MW e negli impianti di cui all'articolo 273, comma 2, di potenza termica nominale pari o superiore a 100MW le misurazioni delle concentrazioni di biossido di zolfo, ossidi di azoto e polveri nell'effluente gassoso, sono effettuate in continuo. La concentrazione di CO negli scarichi gassosi di ogni impianto di combustione alimentato con combustibili gassosi e con una potenza termica nominale totale pari o superiore a 100 MW è misurata in continuo.

4.1 Negli impianti di combustione con una potenza termica nominale totale pari o superiore a 100 MW le misurazioni delle concentrazioni di biossido di zolfo, ossidi di azoto e polveri nell'effluente gassoso sono effettuate in continuo. Se l'impianto con una potenza termica nominale totale pari o superiore a 100 MW è alimentato con combustibili gassosi, anche la misurazione della concentrazione di CO nell'effluente gassoso è effettuata in continuo.

4.2. In deroga al punto 4.1 le misurazioni continue non sono richieste nei seguenti casi:

- a) per il biossido di zolfo e per le polveri degli impianti di combustione alimentati con gas naturale;
- b) per il biossido di zolfo degli impianti di combustione alimentate a combustibile liquido con tenore di zolfo noto, in assenza di apparecchiature di desolforazione.

4.3. In deroga al punto 4.1, l'autorità competente può non richiedere misurazioni continue nei seguenti casi:

- a) per gli impianti di combustione con un ciclo di vita inferiore a 10.000 ore di funzionamento;
- b) per il biossido di zolfo degli impianti di combustione alimentati con biomassa se il gestore può provare che le emissioni di biossido di zolfo non possono in nessun caso superare i valori limite di emissione previsti dal presente decreto.

4.4. Nei casi previsti dai punti 4.2 e 4.3, l'autorità competente stabilisce, in sede di autorizzazione, l'obbligo di effettuare misurazioni discontinue degli inquinanti per cui vi è la deroga almeno ogni sei mesi ovvero, in alternativa, individua opportune procedure di determinazione per valutare le concentrazioni del biossido di zolfo e delle polveri nelle emissioni. Tali procedure devono essere conformi alle pertinenti norme Cen o, laddove queste non sono disponibili, alle pertinenti norme Iso, ovvero alle norme nazionali o internazionali che assicurino dati equivalenti sotto il profilo della qualità scientifica.

4.5. Per gli impianti di combustione alimentati a carbone o lignite, le emissioni di mercurio totale devono essere misurate almeno una volta all'anno.

4.6. Le modifiche relative al combustibile utilizzato e alle modalità di esercizio costituiscono modifica ai sensi dell'articolo 268, comma 1, lettera m). In tal caso l'autorità competente valuta anche, in sede di autorizzazione, se rivedere le prescrizioni imposte ai sensi dei punti da 4.1 a 4.5.

4.7. L'autorità competente in sede di autorizzazione può stabilire che le misurazioni di biossido di zolfo, ossidi di azoto e polveri nell'effluente gassoso siano effettuate in continuo anche nei casi non previsti dai paragrafi precedenti.

4.8. Il controllo del livello di inquinanti nelle emissioni degli impianti di combustione e di tutti gli altri parametri stabiliti dal presente decreto deve essere realizzato in conformità alle prescrizioni contenute nella Parte II, sezione 8, e alle prescrizioni dell'allegato VI.

4.9. Le autorità competenti stabiliscono, in sede di autorizzazione, le modalità e la periodicità secondo cui i gestori devono informare le stesse autorità circa i risultati delle misurazioni continue, i risultati della verifica del funzionamento delle apparecchiature di misurazione, i risultati delle misurazioni discontinue, nonché circa i risultati di tutte le altre misurazioni effettuate per valutare il rispetto delle pertinenti disposizioni del presente decreto.

4.10. Nel caso di impianti che devono rispondere ai gradi di desolforazione fissati nella Parte II sezione 1, l'autorità competente, in sede di autorizzazione, individua opportune procedure di determinazione per valutare le concentrazioni del biossido di zolfo nelle emissioni. Tali procedure devono essere conformi alle pertinenti norme Cen o, laddove queste non sono disponibili, alle pertinenti norme Iso, ovvero alle norme nazionali o internazionali, che assicurino dati equivalenti sotto il profilo della qualità scientifica. L'autorità competente stabilisce inoltre, in sede di autorizzazione, l'obbligo di effettuare regolari controlli del tenore di zolfo nel combustibile introdotto nell'impianto.

5. Conformità ai valori limite di emissione

5.1. In caso di misurazioni continue, i valori limite di emissione indicati nella Parte II, sezioni da 1 a 5, lettere A, si considerano rispettati se la valutazione dei risultati evidenzia che, nelle ore operative, durante un anno civile:

- nessun valore medio mensile supera i pertinenti valori limite di emissione, e
- il 97% di tutte le medie di 48 ore non supera il 110% dei valori limite di emissione previsti per il biossido di zolfo e le polveri, ed il 95% di tutte le medie di 48 ore non supera il 110% dei valori limite di emissione previsti per gli ossidi di azoto.

5.2. Nel caso in cui l'autorità competente in sede di rilascio dell'autorizzazione, richieda soltanto misurazioni discontinue o altre opportune procedure di determinazione, i valori limite di emissione indicati nella Parte II, sezioni da 1 a 6, si considerano rispettati se i risultati di ogni serie di misurazioni o delle altre procedure disciplinate nell'allegato VI non superano tali valori limite di emissione.

5.3. I valori limite di emissione indicati nella Parte II, sezioni da 1 a 5, lettere B, si considerano rispettati se la valutazione dei risultati evidenzia che, nelle ore operative, durante un anno civile, nessun valore medio giornaliero valido supera i pertinenti valori limite di emissione ed il 95% di tutti i valori medi orari convalidati nell'arco dell'anno non supera il 200% dei pertinenti valori limite di emissione.

5.4. I valori medi convalidati di cui al punto 5.3. sono determinati in conformità alle prescrizioni contenute nella Parte II, sezione 8, paragrafo 5.

6. Anomalie o guasti degli impianti di abbattimento

6.1. L'autorità competente può concedere sospensioni dell'applicazione dei valori limite di emissione di cui all'articolo 273 per il biossido di zolfo, per periodi massimi di sei mesi, a favore degli impianti che, ai fini del rispetto di tali valori utilizzano un combustibile a basso tenore di zolfo e che, a causa di un'interruzione delle forniture dello stesso combustibile, derivante da una grave ed eccezionale difficoltà di reperimento sul mercato, non siano in grado di rispettare i predetti valori limite.

6.2. L'autorità competente può concedere deroghe all'applicazione dei valori limite di emissione previsti dall'articolo 273, a favore degli impianti che normalmente utilizzano soltanto combustibili gassosi e che sarebbero altrimenti soggetti all'obbligo di dotarsi di un dispositivo di depurazione degli effluenti gassosi, nel caso in cui, a causa di una improvvisa interruzione della fornitura di gas, tali impianti debbano eccezionalmente ricorrere all'uso di altri combustibili per un periodo non superiore a 10 giorni o, se esiste una assoluta necessità di continuare le forniture di energia, per un periodo più lungo.

6.3. L'autorità competente, se diversa dal Ministero dell'ambiente e della tutela del territorio e del mare, informa tempestivamente tale Ministero in merito a tutte le sospensioni e le deroghe concesse per i periodi di anomalo funzionamento di cui ai punti 6.1. e 6.2.

6.4. In caso di guasti tali da non permettere il rispetto dei valori limite di emissione, il ripristino funzionale dell'impianto deve avvenire nel più breve tempo possibile e comunque entro le successive 24 ore. In caso di mancato ripristino funzionale l'autorità competente può prescrivere la riduzione o la cessazione dell'attività oppure l'utilizzo di combustibili a minor impatto ambientale rispetto a quelli autorizzati. Un impianto di combustione non può funzionare in assenza di impianti di abbattimento per un periodo complessivo che ecceda le centoventi ore nell'arco di qualsiasi periodo di dodici mesi consecutivi preso in esame. L'autorizzazione prevede l'installazione di idonei sistemi di misurazione dei periodi di funzionamento degli impianti di abbattimento.

6.5. Nei casi in cui siano effettuate misurazioni continue il punto 6.4 si applica soltanto se da tali misurazioni risulti un superamento dei valori limite di emissione previsti negli atti autorizzativi.

6.6. L'autorità competente può concedere deroghe al limite di ventiquattro ore ed al limite di centoventi ore, previsti dal punto 6.4, nei casi in cui sussista la necessità assoluta di mantenere la fornitura energetica e nei casi in cui l'impianto sarebbe sostituito, per il periodo di tempo corrispondente alla durata della deroga, da un impianto in grado di causare un aumento complessivo delle emissioni.

Parte II

Valori limite di emissione

Sezione 1

Valori limite di emissione di SO₂ — Combustibili solidi

A.

1. Valori limite di emissione SO₂ espressi in mg/Nm³ (tenore di O₂ di riferimento: 6%) che devono essere applicati agli impianti anteriori al 2013 che utilizzano combustibili solidi, ad eccezione delle turbine a gas e dei motori a gas:

Potenza termica nominale totale (MWth)	Carbone e lignite e altri combustibili solidi	Biomassa	Torba
50-100	400	200	300
100-300	250	200	300
> 300	200	200	200

2. In deroga al paragrafo 1, l'autorizzazione può prevedere un valore limite di emissione di biossido di zolfo pari a 800 mg/Nm³ per gli impianti anteriori al 2002 che, negli anni successivi al rilascio, non saranno in funzione per più di 1.500 ore operative annue calcolate come media mobile su ciascun periodo di cinque anni e, comunque, per più di 3.000 ore operative all'anno. Il gestore è tenuto a presentare, entro il 31 maggio di ogni anno, all'autorità competente e, comunque, al Ministero dell'ambiente e della tutela del territorio e del mare un documento in cui sono registrate le ore operative annue degli impianti soggetti alla deroga.

B.

Valori limite di emissione SO₂ espressi in mg/Nm³ (tenore di O₂ di riferimento: 6%) che devono essere applicati agli impianti nuovi che utilizzano combustibili solidi ad eccezione delle turbine a gas e dei motori a gas.

Potenza termica nominale totale (MWth)	Carbone e lignite e altri combustibili solidi	Biomassa	Torba
50-100	200	100	200
100-300	100	100	100
> 300	75	75	75

C.

1. Per gli impianti alimentati a combustibili solidi indigeni, se il gestore dimostra che i valori limite di emissione delle lettere A) e B) non possono essere rispettati a causa delle caratteristiche del combustibile, l'autorizzazione può prevedere un grado minimo di desolfurazione quantomeno pari ai seguenti valori, intesi come valori limite medi mensili:

Potenza termica nominale totale (MW)	Impianti anteriori al 2002	Impianti anteriori al 2013	Altri impianti
50-100	80%	92%	93%
100-300	90%	92%	93%
> 300	96% (*)	96%	97%

(*) per impianti alimentati a scisti bituminosi: 95%

2. Per gli impianti alimentati a combustibili solidi indigeni in cui sono coinceneriti anche rifiuti, se il gestore dimostra che non possono essere rispettati i valori limite C) processo per il biossido di zolfo di cui alla parte 4, punti 3.1 o 3.2, dell'Allegato I al Titolo I-bis della Parte Quarta del presente decreto, a causa delle caratteristiche del combustibile, l'autorizzazione può prevedere, in alternativa, un grado minimo di desolfurazione quantomeno pari ai valori del precedente paragrafo. In tal caso, il valore Crifuti di cui a tale parte 4, punto 1, è pari a 0 mg/Nm³.

3. Nei casi previsti dai paragrafi 1 e 2 il gestore, entro il 31 maggio di ogni anno, a partire dal 2017, è tenuto a presentare all'autorità competente e, comunque, al Ministero dell'ambiente e della tutela del territorio e del mare un documento che riporta il tenore di zolfo del combustibile solido indigeno usato e il grado di desolfurazione raggiunto come media mensile; la prima comunicazione indica anche la motivazione tecnica dell'impossibilità di rispettare i valori limite di emissione oggetto di deroga.

Sezione 2

Valori limite di emissione di SO₂ — Combustibili liquidi

A.

1. Valori limite di emissione SO₂ espressi in mg/Nm³ (tenore di O₂ di riferimento: 3%) che devono essere applicati agli impianti anteriori al 2013 che utilizzano combustibili liquidi, ad eccezione delle turbine a gas, dei motori a gas e dei motori diesel:

Potenza termica nominale totale (MWth)	valore limite di emissione di SO ₂ (mg/Nm ³)
50-100	350
100-300	250
> 300	200

2. In deroga al paragrafo 1, per gli impianti anteriori al 2002, l'autorizzazione può prevedere un valore limite di emissione di biossido di zolfo pari a 850 mg/Nm³ per gli impianti con potenza non superiore a 300 MW e pari a 400 mg/Nm³ per gli impianti con potenza superiore a 300 MW, che, negli anni successivi al rilascio, non saranno in funzione per più di 1.500 ore operative annue calcolate come media mobile su ciascun periodo di cinque anni e, comunque, per più di 3.000 ore operative all'anno. Il gestore è tenuto a presentare, entro il 31 maggio di ogni anno, all'autorità competente e, comunque, al Ministero dell'ambiente e della tutela del territorio e del mare un documento in cui sono registrate le ore operative annue degli impianti soggetti alla deroga.

B.

Valori limite di emissione SO₂ espressi in mg/Nm³ (tenore di O₂ di riferimento: 3%) che devono essere applicati agli impianti nuovi, che utilizzano combustibili liquidi ad eccezione delle turbine a gas, dei motori a gas e dei motori diesel:

Potenza termica nominale totale (MWth)	valore limite di emissione di SO ₂ (mg/Nm ³)
50-100	350
100-300	200
> 300	150

Sezione 3

Valori limite di emissione di SO₂— Combustibili gassosi

A.

Valori limite di emissione SO₂ espressi in mg/Nm³ (tenore di O₂ di riferimento: 3%) che devono essere applicati agli impianti alimentati a combustibile gassoso ad eccezione delle turbine a gas e dei motori a gas:

Gas naturale ed altri gas	35
Gas liquido	5
Gas a basso potere calorifico originati da forni a coke	400
Gas a basso potere calorifico originati da altiforni	200

Per gli impianti di combustione anteriori al 2002 alimentati con gas a basso potere calorifico originati dalla gassificazione dei residui delle raffinerie si applica un limite pari a 800 mg/Nm³.

Sezione 4

Valori limite di emissione di NO_x (misurati come NO₂) e di CO

A.

1. Valori limite di emissione di NO_x espressi in mg/Nm³ (tenore di O₂ di riferimento: 6% per i combustibili solidi, 3% per i combustibili liquidi e gassosi) che devono essere applicati agli impianti anteriori al 2013 alimentati con combustibili solidi o liquidi, ad eccezione delle turbine a gas, dei motori a gas e dei motori diesel.

Potenza termica nominale totale (MWth)	Carbone e lignite e altri combustibili solidi	Biomassa e torba	Combustibili liquidi
50-100	300 (4)	300 (4)	450
100-300	200 (4)	250 (4)	200 (2) (3) (4)
> 300	200 (4) (5)	200 (4) (5)	150 (1) (2) (3) (4) (5)

(1) L'autorizzazione può prevedere un valore limite di emissione di NO_x pari a 400 mg/Nm³ per impianti anteriori al 2002 con una potenza termica nominale totale superiore a 500 MW, alimentati a combustibile liquido, che, negli anni successivi al rilascio, non saranno in funzione per più di 1.500 ore operative annue calcolate come media mobile su ciascun periodo di cinque anni e, comunque, per più di 3.000 ore operative all'anno. Il gestore è tenuto a presentare, entro il 31 maggio di ogni anno, all'autorità competente e, comunque, al Ministero dell'ambiente e della tutela del territorio e del mare un documento in cui sono registrate le ore operative annue degli impianti soggetti alla deroga.

(2) L'autorizzazione può prevedere un valore limite di emissione di NO_x pari a 450 mg/Nm³ per impianti di combustione anteriori al 2002 con una potenza termica nominale totale non superiore a 500 MW che utilizzano residui di distillazione e di conversione della raffinazione del petrolio greggio ai fini del processo di raffinazione.

(3) L'autorizzazione può prevedere un valore limite di emissione di NO_x pari a 450 mg/Nm³ per impianti di combustione anteriori al 2002 con una potenza termica nominale totale non superiore a 500 MW, situati all'interno di installazioni chimiche, alimentati con residui liquidi di produzione di cui non è ammesso il commercio utilizzati ai fini del processo di produzione.

(4) L'autorizzazione può prevedere un valore limite di emissione di NO_x pari a 450 mg/Nm³ per impianti di combustione anteriori al 2002 con una potenza termica nominale totale non superiore a 500 MW, alimentati a combustibile solido o liquido, che, negli anni successivi al rilascio, non saranno in funzione per più di 1.500 ore operative annue calcolate come media mobile su ciascun periodo di cinque anni e, comunque, per più di 3.000 ore operative all'anno. Il gestore è tenuto a presentare, entro il 31 maggio di ogni anno, all'autorità competente e, comunque, al Ministero dell'ambiente e della tutela del territorio e del mare un documento in cui sono registrate le ore operative annue degli impianti soggetti alla deroga.

(5) L'autorizzazione può prevedere un valore limite di emissione di NO_x pari a 450 mg/Nm³ per impianti di combustione autorizzati prima del 1° luglio 1987, anche se con una potenza termica nominale totale superiore a 500 MW, alimentati a combustibile solido, che, negli anni successivi al rilascio, non saranno in funzione per più di 1.500 ore operative annue calcolate come media mobile su ciascun periodo di cinque anni e, comunque, per più di 3.000 ore operative all'anno. Il gestore è tenuto a presentare, entro il 31 maggio di ogni anno, all'autorità competente e, comunque, al Ministero dell'ambiente e della tutela del territorio e del mare un documento in cui sono registrate le ore operative annue degli impianti soggetti alla deroga.

2. Le turbine a gas (comprese le turbine a gas a ciclo combinato — CCGT) di impianti che utilizzano distillati leggeri e medi come combustibili liquidi sono soggette ad un valore limite di emissione di NO_x pari a 90 mg/Nm³ e di CO pari a 100 mg/Nm³.

3. Le turbine a gas per casi di emergenza che sono in funzione per meno di 500 ore operative annue non sono soggette ai valori limite di emissione di cui alla presente lettera A. Il gestore è tenuto a presentare ogni anno all'autorità competente un documento in cui sono registrate le ore operative annue utilizzate.

A-bis

1. Valori limite di emissione di NO_x e di CO espressi in mg/Nm³ (tenore di O₂ di riferimento: 15% per le turbine e motori a gas e 3% negli altri casi) che devono essere applicati per gli impianti di combustione alimentati a combustibile gassoso anteriori al 2013:

Tipo impianto	NO _x	CO
alimentato con gas naturale,* ad eccezione delle turbine a gas e dei motori a gas	100	100
alimentato con gas di altoforno, gas da forno a coke o gas a basso potere calorifico originati dalla gassificazione dei residui delle raffinerie, ad eccezione delle turbine a gas e dei motori a gas	200 (300 per impianti anteriori al 2002 di potenza termica totale non superiore ai 500 MW)	-
alimentato con gas diversi da quelli specificamente previsti dalla presente tabella, ad eccezione delle turbine a gas e dei motori a gas	200 (300 per impianti anteriori al 2002 di potenza termica totale non superiore ai 500 MW)	-
Turbine a gas (comprese le CCGT) alimentate a gas naturale*	50	100
Turbine a gas (comprese le CCGT) alimentate con gas diversi dal gas naturale*	120	-
Motori a gas	100	100

* Il gas naturale è il metano presente in natura con non più del 20% in volume di inerti ed altri costituenti.

2. In deroga al paragrafo 1, sono soggette ad un valore limite di emissione di NO_x pari a 75 mg/Nm³ le turbine a gas (comprese le CCGT) alimentate a gas naturale usate:

- in un sistema di produzione combinata di calore e di elettricità che abbia un grado di rendimento globale superiore al 75%;
- in impianti a ciclo combinato che abbiano un grado di rendimento elettrico globale medio annuo superiore al 55%;
- per trasmissioni meccaniche.

Per le turbine a gas (comprese le CCGT) alimentate a gas naturale che non rientrano in una delle categorie di cui sopra e che hanno un grado di efficienza η , determinato alle condizioni ISO di carico base, superiore al 35%, il valore limite di emissione di NO_x è pari a $50 \times \eta/35\%$.

3. In deroga ai paragrafi 1, 2 e 4, l'autorizzazione può prevedere, per le turbine a gas (comprese le CCGT) anteriori al 2002 che, negli anni successivi al rilascio, non saranno in funzione per più di 1.500 ore operative annue calcolate come media mobile su ciascun periodo di cinque anni e, comunque, per più di 3.000 ore operative all'anno, un valore limite di emissione di NO_x pari a 150 mg/Nm^3 se le turbine sono alimentate a gas naturale e a 200 mg/Nm^3 se le turbine sono alimentate con altri gas o combustibili liquidi. Il gestore è tenuto a presentare, entro il 31 maggio di ogni anno, all'autorità competente e, comunque, al Ministero dell'ambiente e della tutela del territorio e del mare un documento in cui sono registrate le ore operative annue degli impianti soggetti alla deroga.

4. Per le turbine a gas di potenza termica nominale maggiore o uguale a 300 MW ubicate nelle zone nelle quali i livelli di ossidi di azoto comportano il rischio di superamento dei valori di qualità dell'aria previsti dalla vigente normativa, l'autorizzazione deve prevedere un valore limite di ossidi di azoto pari o inferiore a 40 mg/Nm^3 .

5. Le turbine a gas e i motori a gas per casi di emergenza che sono in funzione per meno di 500 ore operative annue non sono soggette ai valori limite di emissione di cui alla presente lettera A-bis. Il gestore è tenuto a presentare ogni anno all'autorità competente un documento in cui sono registrate le ore operative annue utilizzate.

B.

1. Valori limite di emissione NO_x espressi in mg/Nm^3 (tenore di O_2 di riferimento: 6% per i combustibili solidi, 3% per i combustibili liquidi e gassosi) che devono essere applicati agli impianti nuovi che utilizzano combustibili solidi o liquidi, ad eccezione delle turbine, dei motori a gas e dei motori diesel.

Potenza termica nominale totale (MWth)	Carbone e lignite e altri combustibili solidi	Biomassa e torba	Combustibili liquidi
50-100	150	180 per biomasse solide e torba 200 per biomasse liquide	150
100-300	100	180 per biomasse solide e torba 200 per biomasse liquide	100
> 300	100	150	100

2. Le turbine a gas (comprese le CCGT) che utilizzano distillati leggeri e medi come combustibili liquidi sono soggette ad un valore limite di emissione di NO_x pari a 50 mg/Nm^3 e di CO pari a 100 mg/Nm^3 .

3. Le turbine a gas per casi di emergenza che sono in funzione per meno di 500 ore operative annue non sono soggette ai valori limite di emissione di cui alla presente lettera B. Il gestore è tenuto a presentare ogni anno all'autorità competente un documento in cui sono registrate le ore operative annue utilizzate.

B-bis

1. Valori limite di emissione di NO_x e CO espressi in mg/Nm^3 per impianti di combustione nuovi alimentati a combustibile gassoso (tenore di O_2 di riferimento: 15% per le turbine e motori a gas e 3% negli altri casi).

Tipo impianto	NO_x	CO
diverso dalle turbine a gas e dei motori a gas	100	100
Turbine a gas (comprese le CCGT)	30 *	100
Turbine a gas per trasmissione meccanica (comprese le Ccgt)	50 *	100
Motori a gas	75	100

* Se il grado di efficienza η , determinato alle condizioni ISO di carico base, supera il 35%, il valore limite di emissione di NO_x è pari a $30 \times \eta/35\%$, o in caso di CCGT utilizzate per trasmissioni meccaniche è pari a $50 \times \eta/35\%$.

2. Le turbine a gas per casi di emergenza che sono in funzione per meno di 500 ore operative annue non sono soggette ai valori limite di emissione di cui alla presente lettera B-bis. Il gestore è tenuto a presentare ogni anno all'autorità competente un documento in cui sono registrate le ore operative annue utilizzate.

Sezione 5

Valori limite di emissione delle polveri

A.

1. Valori limite di emissione di polveri espressi in mg/Nm^3 (tenore di O_2 di riferimento: 6% per i combustibili solidi, 3% per i combustibili liquidi) che devono essere applicati agli impianti anteriori al 2013 che utilizzano combustibili solidi o liquidi, ad eccezione delle turbine a gas, dei motori a gas e dei motori diesel.

Potenza termica nominale totale (MWth)	Carbone e lignite ed altri combustibili solidi	Biomassa e torba	Combustibili liquidi
50-100	30	30	30
100-300	25	20	25
> 300	20	20	20

2. In deroga al paragrafo 1, l'autorizzazione può prevedere un valore limite di emissione di polveri pari a 50 mg/Nm^3 per gli impianti di combustione anteriori al 2002 con una potenza termica nominale totale non superiore a 500 MW che utilizzano residui di distillazione e di conversione della raffinazione del petrolio greggio ai fini del processo di raffinazione.

B.

1. Valori limite di emissione di polveri, espressi in mg/Nm^3 (tenore di O_2 di riferimento: 6% per i combustibili solidi, 3% per i combustibili liquidi) che devono essere applicati agli impianti nuovi che utilizzano combustibili solidi o liquidi, ad eccezione delle turbine a gas, dei motori a gas e dei motori diesel.

Potenza termica nominale totale (MWth)	Biomassa e torba	altri combustibili solidi o liquidi
50-300	18 per biomasse solide e torba 10 per biomasse liquide	20

> 300	18 per biomasse solide e torba 10 per biomasse liquide	10
-------	---	----

2. Valori limite di emissione di polveri, espressi in mg/Nm³ (tenore di O₂ di riferimento 3%) che devono essere applicati a tutti gli impianti che utilizzano combustibili gassosi ad eccezione delle turbine a gas e dei motori a gas.

Gas diversi da quelli indicati nella presente tabella	5
Gas di altiforni	10
Gas prodotti dall'industria siderurgica che possono essere usati in stabilimenti diversi da quello di produzione	30

Sezione 5

Valori limite di emissione delle polveri

A.

Valori limite di emissione di polveri espressi in mg/Nm³ (tenore di O₂ di riferimento: 6% per i combustibili solidi, 3% per i combustibili liquidi e gassosi) che devono essere applicati agli impianti anteriori al 1988 e agli impianti anteriori al 2006:

Tipo di combustibile	Valori limite di emissione polveri (mg/Nm ³)
Solido	50
Liquido	50
Gassoso	5 di regola
	10 per i gas di altoforno
	50 per i gas prodotti dalle acciaierie che possono essere impiegati altrove

B.

Valori limite di emissione di polveri espressi in mg/Nm³ (tenore di O₂ di riferimento: 6% per i combustibili solidi, 3% per i combustibili liquidi e gassosi) che devono essere applicati agli impianti nuovi, ad eccezione delle turbine a gas:
Combustibili solidi

Potenza termica nominale (P) (MW)	Valore limite di emissione polveri (mg/Nm ³)
50 ≤ P ≤ 100	50
P > 100	30

Combustibili liquidi

Potenza termica nominale (P) (MW)	Valore limite di emissione polveri (mg/Nm ³)
50 ≤ P ≤ 100	50
P > 100	30

Combustibili gassosi

Potenza termica nominale (P) (MW)	Valore limite di emissione polveri (mg/Nm ³)
Gas di altiforni	10
Gas prodotti dall'industria siderurgica che possono essere usati altrove	30
Altri gas	5

Sezione 6

Valori limite di emissione per alcuni metalli e loro composti

Valori limite di emissione di metalli e loro composti espressi in mg/Nm³ (tenore di O₂ di riferimento: 6% per i combustibili solidi, 3% per i combustibili liquidi) che devono essere applicati a tutti i grandi impianti di combustione.

Impianti di potenza termica nominale pari o superiore a 50MW e inferiore o pari a 100MW

Inquinante	Valore limite di emissione (mg/Nm ³)
Be	0.08
Cd + Hg + TI	0.20
As + Cr (VI) + Co + Ni (frazione respirabile ed insolubile)	0.80
Se + Te + Ni (sotto forma di polvere)	1.60
Sb +Cr (III) + Mn + Pd + Pb + Pt + Cu + Rh + Sn + V	8.00

Impianti di potenza termica nominale superiore a 100MW

Inquinante	Valore limite di emissione (mg/Nm ³)
Be	0.05
Cd + Hg + TI	0.10
As + Cr (VI) + Co + Ni (frazione respirabile ed insolubile)	0.50
Se + Te + Ni (sotto forma di polvere)	100
Sb +Cr (III) + Mn + Pd + Pb + Pt + Cu + Rh + Sn + V	5.00

Sezione 7

Valori limite di emissione di alcuni inquinanti espressi in mg/Nm³ (tenore di O₂ di riferimento: 6% per i combustibili solidi, 3% per i combustibili liquidi)

1. Impianti di potenza termica nominale pari o superiore a 50MW

Inquinante	Valore limite di emissione (mg/Nm ³)
CO	250 (*)
sostanze organiche volatili, espresse come carbonio totale	300 mg/m ³
cloro	5 mg/m ³
idrogeno solforato	5 mg/m ³
bromo e suoi composti espressi come acido bromidrico	5 mg/m ³
fluoro e suoi composti espressi come acido fluoridrico	5 mg/m ³
ammoniaca e composti a base di cloro espressi come acido cloridrico:	100 mg/m ³
(*) L'autorità competente può fissare, per particolari situazioni impiantistiche, un valore limite di emissione maggiore del valore di emissione sopra indicato. Restano in ogni caso fermi i valori limite di CO indicati nella Sezione 4, lettere A-bis e B-bis.	

2. I valori di emissione per le sostanze cancerogene tossiche per la riproduzione e mutagene e quelle di tossicità e cumulabilità particolarmente elevate sono quelli riportati nell'allegato I, Parte II, punti 1.1 e 1.2.

3. Fatto salvo quanto previsto nella sezione 6, i valori di emissione per le sostanze inorganiche che si presentano prevalentemente sotto forma di polvere, riportate nell'allegato I, Parte II, sono i seguenti:

sostanze appartenenti alla classe I	0,2 mg/m ³
sostanze appartenenti alla classe II	2 mg/m ³
sostanze appartenenti alla classe III	10 mg/m ³

4. I valori di emissione di cui ai punti 1, 2 e 3 costituiscono valori di emissione minimi e massimi coincidenti.

Sezione 8

Misurazione e valutazione delle emissioni

1. Le misurazioni in continuo di cui alla Parte I, paragrafo 4, devono essere effettuate contestualmente alla misurazione in continuo dei seguenti parametri di processo: tenore di ossigeno, temperatura, pressione e tenore di vapore acqueo. La misurazione in continuo del tenore di vapore acqueo dell'effluente gassoso può non essere effettuata qualora l'effluente gassoso prelevato sia essiccato prima dell'analisi delle emissioni.

2. Il campionamento e l'analisi dei pertinenti inquinanti e dei parametri di processo e i metodi di misurazione di riferimento per calibrare i sistemi di misura automatici devono essere conformi alle pertinenti norme CEN o, laddove queste non sono disponibili, alle pertinenti norme ISO ovvero alle norme nazionali o internazionali che assicurino dati equivalenti sotto il profilo della qualità scientifica.

3. I sistemi di misurazione continua sono soggetti a verifica mediante misurazioni parallele secondo i metodi di riferimento, almeno una volta all'anno. I gestori informano l'autorità competente dei risultati di tale verifica.

4. I valori degli intervalli di fiducia al 95% di un singolo risultato di misurazione non possono superare le seguenti percentuali dei valori limite di emissione:

Biossido di zolfo	20%
Ossidi di azoto	20%
Polveri	30%
Monossido di carbonio	10%

5. I valori medi orari e giornalieri convalidati sono determinati in base ai valori medi orari validi misurati previa detrazione del valore dell'intervallo di fiducia di cui al punto 4. Qualsiasi giorno nel quale più di 3 valori medi orari non sono validi, a causa di malfunzionamento o manutenzione del sistema di misure in continuo, non è considerato valido. Se in un anno più di dieci giorni non sono considerati validi per tali ragioni, l'autorità competente per il controllo prescrive al gestore di assumere adeguati provvedimenti per migliorare l'affidabilità del sistema di controllo in continuo.

6. In caso di impianti a cui si applicano i gradi di desolfurazione di cui alla Sezione 1, lettera C, l'autorizzazione prescrive le modalità atte ad assicurare anche un controllo periodico del tenore di zolfo del combustibile utilizzato. Le modifiche relative al combustibile utilizzato costituiscono modifica ai sensi dell'articolo 268, comma 1, lettera m).

Parte III

Modello di trasmissione informazioni a cura del gestore dell'impianto

"A

Anno di
riferimento:

Data:

Ragione sociale:

Sede legale

Comune:

Via/Piazza:

Provincia:

Sede impianto

Comune:

Via/Piazza:

Provincia:

Referente per quanto comunicato

Nome:

Cognome:

N. telefono:

N. fax

Indirizzo posta elettronica:

Indirizzo posta ordinaria (se diverso da sede
impianto):

B [12]

Data messa in esercizio impianto:

Data rilascio dell' autorizzazione:

Autorità che ha rilasciato
l'autorizzazione :

Potenza termica
nominale:

Ore operative

per l'anno di riferimento:

Tipologia impianto: Raffineria

Turbina a gas

Caldaia

Motore diesel

Motore a gas

Altro (specificare)

*Tecniche di
abbattimento
delle emissioni
in atmosfera*

Sistemi di assorbimento (torri a riempimento, colonna a piatti)

Sistemi di assorbimento

Sistemi per la conversione termica

Sistemi per la conversione catalitica

Sistemi meccanici centrifughi (ciclone, multicyclone)

Sistemi ad umido (torri di lavaggio)

Sistemi elettrostatici

Sistemi a tessuto (filtri a manica)

Combustibili utilizzati

<i>Combustibile</i>	<i>Quantità utilizzata</i>	<i>Apporto di energia [14]</i>
<i>Biomasse</i>	<i>t/anno:</i>	<i>TJ / anno:</i>
<i>Carbone</i>	<i>t/anno</i>	<i>TJ / anno:</i>
<i>Lignite</i>	<i>t/anno</i>	<i>TJ / anno:</i>
<i>Torba</i>	<i>t/anno</i>	<i>TJ / anno:</i>
<i>Altri combustibili solidi (specificare)</i>	<i>t/anno:</i>	<i>TJ / anno:</i>
<i>Combustibili liquidi</i>	<i>t/anno:</i>	<i>TJ / anno:</i>
<i>Gas naturale</i>	<i>Sm³/anno:</i>	<i>TJ / anno:</i>
<i>Gas diversi dal gas naturale (specificare)</i>	<i>Sm³/anno:</i>	<i>TJ / anno:</i>

Emissioni in atmosfera

<i>SO₂:</i>	<i>t/anno:</i>
<i>NO_x (espressi come NO₂):</i>	<i>t/anno:</i>
<i>Polveri:</i>	<i>t/anno:</i>

[12] I dati da riportare sono quelli riferiti ad un singolo punto di emissione.

[13] Esclusivamente per i gestori degli impianti costruiti o autorizzati dopo il 1° luglio 1988.

[14] Calcolato come il prodotto tra la quantità di combustibile utilizzato e il potere calorifico netto del combustibile stesso"

Parte IV

Determinazione delle emissioni totali di biossido di zolfo, ossidi di azoto e polveri per la elaborazione della relazione alla Commissione europea

1. Il Ministero dell'ambiente e della tutela del territorio e del mare elabora la relazione di cui all'articolo 274, comma 1, sulla base dei dati sulle emissioni totali annue di biossido di zolfo e ossidi d'azoto, trasmessi dai gestori ai sensi dell'articolo 274, comma 4. Qualora si usi il controllo continuo, il gestore dell'impianto di combustione aggiunge separatamente, per ogni inquinante, la massa di inquinante emesso quotidianamente, sulla base delle portate volumetriche degli effluenti gassosi. Qualora non si usi il controllo continuo, le stime delle emissioni annue totali sono determinate dal gestore sulla base delle disposizioni di cui alla Parte I, paragrafo 4, secondo quanto stabilito dalle autorità competenti in sede di rilascio delle autorizzazioni. Ai fini della trasmissione dei dati previsti dall'articolo 274, le emissioni annue e le concentrazioni delle sostanze inquinanti negli effluenti gassosi sono determinate nel rispetto di quanto stabilito dalle disposizioni della Parte I, paragrafi 4 e 5.

Allegato III

Emissioni di composti organici volatili

Parte I

Disposizioni generali

1. Definizioni

1.1. Ai fini del presente allegato si intende per:

- a) adesivo: qualsiasi miscela, compresi tutti i solventi organici o le miscele contenenti solventi organici necessari per una sua corretta applicazione, usato per far aderire parti separate di un prodotto;
- b) inchiostro: un miscela, compresi tutti i solventi organici o le miscele contenenti i solventi organici necessari per una sua corretta applicazione, usato in un'attività di stampa per imprimere testi o immagini su una superficie;
- c) input: la quantità di solventi organici e la loro quantità nelle miscele utilizzati nello svolgimento di un'attività; sono inclusi i solventi recuperati all'interno e all'esterno del luogo in cui l'attività è svolta, i quali devono essere registrati tutte le volte in cui sono riutilizzati per svolgere l'attività;
- d) miscela: le miscele o le soluzioni composte di due o più sostanze;
- e) rivestimento: ogni miscela, compresi tutti i solventi organici o le miscele contenenti solventi organici necessari per una sua corretta applicazione, usato per ottenere su una superficie un effetto decorativo, protettivo o funzionale;
- f) soglia di produzione: la quantità espressa in numero di pezzi prodotti/anno di cui all'appendice 1 della parte III, riferita alla potenzialità di prodotto per cui le attività sono progettate;
- g) solvente organico alogenato: un solvente organico che contiene almeno un atomo di bromo, cloro, fluoro o iodio per molecola;
- h) vernice: un rivestimento trasparente.

2. Emissioni di sostanze caratterizzate da particolari rischi per la salute e l'ambiente

2.1. Le sostanze e le miscele alle quali, a causa del loro tenore di Cov classificati dal regolamento 1272/2008 come cancerogeni, mutageni o tossici per la riproduzione, sono state assegnate o sulle quali devono essere apposte le indicazioni di pericolo H340, H350, H350i, H360D o H360F sono sostituite quanto prima con sostanze e miscele meno nocive, tenendo conto delle linee guida della Commissione europea, ove emanate.

2.2. Agli effluenti gassosi che emettono i Cov di cui al punto 2.1 in una quantità complessivamente uguale o superiore a 10 g/h, si applica un valore limite di 2 mg/Nm³, riferito alla somma delle masse dei singoli Cov.

2.3. Agli effluenti gassosi che emettono Cov ai quali sono state assegnate o sui quali devono essere apposte le indicazioni di pericolo H341 o H351 in una quantità complessivamente uguale o superiore a 100 g/h, si applica un valore limite di emissione di 20 mg/Nm³, riferito alla somma delle masse dei singoli Cov.

2.4. Al fine di tutelare la salute umana e l'ambiente, le emissioni dei Cov di cui ai punti 2.1 e 2.3 devono essere sempre convogliate.

2.5. Alle emissioni di Cov ai quali, successivamente al 12 marzo 2004, sono assegnate etichette con una delle indicazioni di pericolo di cui ai punti 2.1 e 2.3, si applicano, quanto prima, e comunque entro un anno dall'entrata in vigore del provvedimento di attuazione delle relative disposizioni comunitarie, i valori limite di emissione previsti da tali punti. Se il provvedimento di attuazione è anteriore al 31 ottobre 2006 tali valori limite, nei casi previsti dall'articolo 275, commi 8 e 9, si applicano a partire dal 31 ottobre 2007.

3. Controlli

3.1. Il gestore, in conformità alle prescrizioni dell'autorizzazione e, comunque almeno una volta all'anno, fornisce all'autorità competente i dati di cui al punto 4.1 e tutti gli altri dati che consentano di verificare la conformità dell'impianto o delle attività alle prescrizioni del presente decreto.

3.2. Il gestore installa apparecchiature per la misura e per la registrazione in continuo delle emissioni che, a valle dei dispositivi di abbattimento, presentano un flusso di massa di Cov, espressi come carbonio organico totale, superiore a 10 kg/h, al fine di verificarne la conformità ai valori limite per le emissioni convogliate. Se tale flusso di massa è inferiore, il gestore effettua misurazioni continue o periodiche, e, nel caso di misurazioni periodiche, assicura almeno tre letture durante ogni misurazione; anche in tal caso l'autorità competente può comunque, ove lo ritenga necessario, richiedere l'installazione di apparecchiature per la misura e per la registrazione in continuo delle emissioni.

3.3. Per la verifica dei valori limite espressi come concentrazione sono utilizzati i metodi analitici indicati nella parte VI.

3.4. In alternativa alle apparecchiature di cui al punto 3.2, l'autorità competente può consentire l'installazione di strumenti per la misura e per la registrazione in continuo di parametri significativi ed indicativi del corretto stato di funzionamento dei dispositivi di abbattimento.

4. Conformità ai valori limite di emissione

4.1. Il gestore dimostra all'autorità competente, ai sensi del punto 3.1, la conformità delle emissioni:

- a) ai valori limite di emissione di cui all'articolo 275, comma 2;
- b) all'emissione totale annua di cui all'articolo 275, comma 6;
- c) alle disposizioni di cui all'articolo 275, comma 12 e 13, ove applicabili.

4.2. Ai fini dell'applicazione del punto 4.1, il gestore effettua, secondo le prescrizioni dell'autorizzazione e secondo i punti 3.2, 3.3. e 3.4, misurazioni di Cov continue o periodiche nelle emissioni convogliate ed elabora e aggiorna, con la periodicità prevista dall'autorizzazione, e comunque almeno una volta all'anno, un piano di gestione dei solventi, secondo le indicazioni contenute nella parte V.

4.3. La conformità delle emissioni ai valori limite del paragrafo 2 è verificata sulla base della somma delle concentrazioni di massa dei singoli Cov interessati. In tutti gli altri casi, la conformità delle emissioni ai valori limite di cui all'articolo 275, comma 2, ove non altrimenti previsto nella parte III, è verificata sulla base della massa totale di carbonio organico emesso.

4.3-bis. Nel determinare la concentrazione di massa dell'inquinante nell'effluente gassoso non sono presi in considerazione i volumi di gas che possono essere aggiunti, ove tecnicamente giustificato, per scopi di raffreddamento o di diluizione.

Parte II

Attività e soglie di consumo di solvente

1. Rivestimento adesivo con una soglia di consumo di solvente superiore a 5 tonnellate/anno

Qualsiasi attività in cui un adesivo è applicato ad una superficie, ad eccezione dei rivestimenti e dei laminati adesivi nelle attività di stampa.

2. Attività di rivestimento

Qualsiasi attività in cui un film continuo di un rivestimento è applicato in una sola volta o in più volte su:

a) autoveicoli, con una soglia di consumo di solvente superiore a 0,5 tonnellate/anno appartenenti alle categorie definite nel decreto ministeriale 29 marzo 1974, e precisamente:

- autovetture nuove definite come autoveicoli della categoria M1 e della categoria N1, nella misura in cui sono trattati nello stesso impianto con gli autoveicoli M1;
- cabine di autocarri, definite come la cabina per il guidatore e tutto l'alloggiamento integrato per l'apparecchiatura tecnica degli autoveicoli delle categorie N2 e N3;
- furgoni e autocarri, definiti come autoveicoli delle categorie N1, N2 e N3, escluse le cabine di autocarri;
- autobus, definiti come autoveicoli delle categorie M2 e M3.

b) rimorchi, con una soglia di consumo di solvente superiore a 0,5 tonnellate/anno, come definiti nelle categorie O1, O2, O3 e O4 nel Dm 29 marzo 1974 del Ministro dei trasporti;

c) superfici metalliche e di plastica (comprese le superfici di aeroplani, navi, treni), con una soglia di consumo di solvente superiore a 5 tonnellate/anno;

d) superfici di legno, con una soglia di consumo di solvente superiore a 15 tonnellate/anno;

e) superfici tessili, di tessuto, di film e di carta, con una soglia di consumo di solvente superiore a 5 tonnellate/anno;

f) cuoio, con una soglia di consumo di solvente superiore a 10 tonnellate/anno.

Non è compreso il rivestimento metallico di substrati mediante tecniche di elettroforesi e di spruzzatura chimica. Le fasi di stampa di un substrato inserite in una attività di rivestimento si considerano, indipendentemente dalla tecnica utilizzata, come parte dell'attività di rivestimento. Le attività di stampa a sé stanti rientrano nel paragrafo 8, nel caso in cui superino le soglie ivi indicate.

3. Verniciatura in continuo di metalli (coil coating) con una soglia di consumo di solvente superiore a 25 tonnellate/anno

Qualsiasi attività per rivestire acciaio in bobine, acciaio inossidabile, acciaio rivestito, leghe di rame o nastro di alluminio con rivestimento filmogeno o rivestimento con lamine in un processo in continuo.

4. Pulitura a secco

Qualsiasi attività industriale o commerciale che utilizza Cov in un impianto di pulitura di indumenti, di elementi di arredamento e di prodotti di consumo analoghi, ad eccezione della rimozione manuale di macchie e di chiazze nell'industria tessile e dell'abbigliamento.

5. Fabbricazione di calzature con una soglia di consumo di solvente superiore a 5 tonnellate/anno

Qualsiasi attività di produzione di calzature, o di parti di esse.

6. Fabbricazione di miscele per rivestimenti, vernici, inchiostri e adesivi con una soglia di consumo di solvente superiore a 100 tonnellate/anno.

La fabbricazione dei prodotti finali sopra indicati e di quelli intermedi se effettuata nello stesso luogo, mediante miscela di pigmenti, di resine e di materiali adesivi con solventi organici o altre basi, comprese attività di dispersione e di dispersione preliminare, di correzione di viscosità e di tinta, nonché operazioni di riempimento del contenitore con il prodotto finale.

7. Fabbricazione di prodotti farmaceutici con una soglia di consumo di solvente superiore a 50 tonnellate/anno.

Sintesi chimica, fermentazione, estrazione, formulazione e finitura di prodotti farmaceutici e, se effettuata nello stesso luogo, la fabbricazione di prodotti intermedi.

8. Stampa

Qualsiasi attività di riproduzione di testi o di immagini nella quale, mediante un supporto dell'immagine, l'inchiostro è trasferito su qualsiasi tipo di superficie, incluse le tecniche correlate di verniciatura, di rivestimento e di laminazione, limitatamente ai seguenti processi, purché il consumo di solvente sia superiore alle soglie indicate:

a) flessografia intesa come un'attività di stampa rilievografica, con un supporto dell'immagine di gomma o di fotopolimeri elastici, in cui la zona stampante si trova al di sopra della zona non stampante, che impiega inchiostri a bassa viscosità che seccano mediante evaporazione. Soglia di consumo di solvente: >15 tonnellate/anno.

b) Offset intesa come un'attività di stampa con sistema a bobina con un supporto dell'immagine in cui la zona stampante e quella non stampante sono sullo stesso piano. Soglia di consumo di solvente: >15 tonnellate/anno. Per sistema a bobina si intende un sistema in cui il materiale da stampare non è immesso nella macchina in lamine separate, ma attraverso una bobina. La zona non stampante è trattata in modo da attirare acqua e, quindi, respingere inchiostro. La zona stampante è trattata per assorbire e per trasmettere inchiostro sulla superficie da stampare. L'evaporazione avviene in un forno dove si utilizza aria calda per riscaldare il materiale stampato.

c) Laminazione associata all'attività di stampa intesa come un'attività in cui si opera l'adesione di due o più materiali flessibili per produrre laminati. Soglia di consumo di solvente: >15 tonnellate/anno.

d) Rotocalcografia per pubblicazioni intesa come rotocalcografia per stampare carta destinata a riviste, a opuscoli, a cataloghi o a prodotti simili, usando inchiostri a base di toluene. Soglia di consumo di solvente: >25 tonnellate/anno.

e) Rotocalcografia intesa come un'attività di stampa incavografica nella quale il supporto dell'immagine è un cilindro in cui la zona stampante si trova al di sotto della zona non stampante e vengono usati inchiostri liquidi che asciugano mediante evaporazione. Le cellette sono riempite con inchiostro e l'eccesso è rimosso dalla zona non stampante prima che la zona stampante venga a contatto del cilindro ed assorba l'inchiostro dalle cellette. Soglia di consumo di solvente: >15 tonnellate/anno.

f) Offset dal rotolo intesa come un'attività di stampa con sistema a bobina, nella quale l'inchiostro è trasferito sulla superficie da stampare facendolo passare attraverso un supporto dell'immagine poroso in cui la zona stampante è aperta e quella non stampante è isolata ermeticamente, usando inchiostri liquidi che seccano soltanto mediante evaporazione. Soglia di consumo di solvente: >15 tonnellate/anno. Per sistema a bobina si intende un sistema in cui il materiale da stampare non è immesso nella macchina in lamine separate, ma attraverso una bobina.

g) Laccatura intesa come un'attività di applicazione di una vernice o di un rivestimento adesivo ad un materiale flessibile in vista della successiva sigillatura del materiale di imballaggio. Soglia di consumo di solvente: >15 tonnellate/anno.

9. Conversione di gomma con una soglia di consumo di solvente superiore a 15 tonnellate/anno

Qualsiasi attività di miscela, di macinazione, di dosaggio, di calandratura, di estrusione e di vulcanizzazione di gomma naturale o sintetica e ogni operazione ausiliaria per trasformare gomma naturale o sintetica in un prodotto finito.

10. Pulizia di superficie, con una soglia di consumo di solvente superiore a 1 tonnellata/anno nel caso si utilizzino i Cov di cui al paragrafo 2 della parte I del presente allegato e superiore a 2 tonnellate/anno negli altri casi.

Qualsiasi attività, a parte la pulitura a secco, che utilizza solventi organici per eliminare la contaminazione dalla superficie di materiali, compresa la sgrassatura, anche effettuata in più fasi anteriori o successive ad altre fasi di lavorazione. È inclusa la pulizia della superficie dei prodotti. È esclusa la pulizia dell'attrezzatura.

11. Estrazione di olio vegetale e grasso animale e attività di raffinazione di olio vegetale con una soglia di consumo di solvente superiore a 10 tonnellate/anno

Qualsiasi attività di estrazione di olio vegetale da semi e da altre sostanze vegetali, la lavorazione di residui secchi per la produzione di mangimi, la depurazione di grassi e di olii vegetali ricavati da semi, da sostanze vegetali o da sostanze animali.

12. Finitura di autoveicoli con una soglia di consumo di solvente superiore a 0,5 tonnellate/anno

Qualsiasi attività industriale o commerciale di rivestimento nonché attività associata di sgrassatura riguardante:

a) il rivestimento di autoveicoli, come definiti nel decreto ministeriale 29 marzo 1974, o parti di essi, eseguito a fini di riparazione, di manutenzione o di decorazione al di fuori degli stabilimenti di produzione;

b) il rivestimento originale di autoveicoli come definiti nel decreto del Ministro dei trasporti 29 marzo 1974, o parti di essi, con rivestimenti del tipo usato per la finitura se il trattamento è eseguito al di fuori della linea originale di produzione;

c) il rivestimento di rimorchi, compresi i semirimorchi (categoria 0).

13. Rivestimento di filo per avvolgimento con una soglia di consumo di solvente superiore a 5 tonnellate/anno

Qualsiasi attività di rivestimento di conduttori metallici usati per avvolgimenti di trasformatori, di motori, e altre apparecchiature simili.

14. Impregnazione del legno con una soglia di consumo di solvente superiore a 25 tonnellate/anno

Qualsiasi attività di applicazione al legno di antisettici.

15. Stratificazione di legno e plastica con una soglia di consumo di solvente superiore a 5 tonnellate/anno

Qualsiasi attività in cui si opera l'adesione di legno con legno, di plastica con plastica o di legno con plastica, per produrre laminati.

Parte III

Valori limite di emissione

Tabella 1

	Attività (soglie di consumo di solvente in tonnellate/anno)	Soglie di consumo di solvente (tonn/anno)	Valori limite per le emissioni convogliate (mgC/Nm ³)	Valori limite per le emissioni diffuse (% di input di solvente)	Valori limite di emissione totale	Disposizioni speciali
1	Stampa offset (>15)	≤25 >25	100 20	30 [1] 30 [1]	L'eventuale valore limite di emissione totale si determina secondo la procedura indicata nella parte IV	[1] Il residuo di solvente nel prodotto finito non va considerato parte delle emissioni diffuse
2	Rotocalcografia per pubblicazioni (>25)		75	10 [1]	L'eventuale valore limite di emissione totale si determina secondo la procedura indicata nella parte IV	Per le attività di cui all'articolo 275, commi 8 e 9 si applica un valore limite di emissione diffusa pari al 15% di input di solvente
3.1	Altri tipi di rotocalcografia, flessografia,	≤ 25 > 25	100 100	25 20	L'eventuale valore limite di emissione	

	offset da rotolo, unità di laminazione o laccatura (>15)				totale si determina secondo la procedura indicata nella parte IV	
3.2	offset dal rotolo su tessuti / cartone (>30)		100	20	L'eventuale valore limite di emissione totale si determina secondo la procedura indicata nella parte IV	
4	Pulizia di superficie [1] (>1)	≤5 >5	20 [2] 20 [2]	15 10	L'eventuale valore limite di emissione totale si determina secondo la procedura indicata nella parte IV	[1] Qualora siano utilizzati i composti specificati alla parte I, punti 2.1 e 2.3. [2] Il limite si riferisce alla massa di composti in mg/Nm ³ , e non al carbonio totale.
5	Altri tipi di pulizia di superficie (>2)	≤10 >10	75 [1] 75 [1]	20 [1] 15 [1]	L'eventuale valore limite di emissione totale si determina secondo la procedura indicata nella	[1] I gestori che dimostrano all'autorità competente che il tenore medio di solvente organico di tutti i materiali da pulizia usati non

					parte IV	supera il 30% in peso sono esonerati dall'applicare questi valori
6.1	Rivestimento di autoveicoli (>0,5)	≤15	50 [1]	25	L'eventuale valore limite di emissione totale si determina secondo la procedura indicata nella parte IV	[1] Per tale attività la conformità al valore limite nel caso di misurazioni continue essere dimostrata sulla base delle medie di 15 minuti
6.2	Rivestimento di autoveicoli (>15)	>15			vedi appendice 1	
6.3	Finitura di autoveicoli (>0,5)		50 [1]	25	L'eventuale valore limite di emissione totale si determina secondo la procedura indicata nella parte IV	[1] Per tale attività la conformità al valore limite nel caso di misurazioni continue essere dimostrata sulla base delle medie di 15 minuti
7	Verniciatura in continuo (coil coating) (>25)		50 [1]	5 [2]	L'eventuale valore limite di emissione totale si determina secondo la procedura	[1] Per gli impianti che usano tecniche che consentono di riutilizzare i solventi recuperati, il limite di emissione è 150 mgC/Nm ³

					indicata nella parte IV	[2] Per le attività di cui all'articolo 275, commi 8 e 9 si applica un valore limite di emissione diffusa pari al 10% di input di solvente
8	Altri rivestimenti, compreso il rivestimento di metalli, plastica, tessili [5], tessuti, film e carta (>5)	≤ 15 > 15	100 [1] [4] 50/75 [2] [3] [4]	25 [4] 20 [4]	L'eventuale valore limite di emissione totale si determina secondo la procedura indicata nella parte IV	[1] Il valore limite di emissione concerne l'applicazione del rivestimento e i processi di essiccazione con emissioni coinvolgate. [2] Il primo valore limite di emissione concerne i processi di essiccazione, il secondo i processi di applicazione del rivestimento. [3] Per gli impianti di rivestimento di tessili che applicano tecniche che consentono di riutilizzare i solventi recuperati, il limite

						<p>di emissione applicato ai processi di applicazione del rivestimento e di essiccazione considerati insieme è di 150.</p> <p>[4] Le attività di rivestimento le cui emissioni di Cov non possono essere convogliate (come la costruzione di navi, la verniciatura di aerei) possono essere esonerate da questi valori, alle condizioni di cui all'articolo 275 comma 13.</p> <p>[5] L'offset dal rotolo su tessuti ricade nel punto 3.2</p>
9	Rivestimento di filo per avvolgimento (>5)				<p>10 g/kg [1]</p> <p>5 g/kg [2]</p>	<p>[1] Si applica agli impianti dove il diametro medio del filo è ≤ 0,1 mm.</p>

						[2] Si applica a tutti gli altri impianti.
10	Rivestimento delle superfici di legno (>15)	≤25 >25	100 [1] 50/75 [2]	25 20	L'eventuale valore limite di emissione totale si determina secondo la procedura indicata nella parte IV	[1] Il limite di emissione si applica ai processi di applicazione di rivestimento ed essiccazione aventi emissioni convogliate. [2] Il primo valore concerne i processi di essiccazione e il secondo quelli di applicazione del rivestimento.
11	Pulitura a secco				20 g/kg [1] [2]	[1] Espressa in massa di solvente emesso per chilogrammo di prodotto pulito e asciugato. [2] Il limite di emissione di cui alla parte 1, punto 2.3, non si applica a questo settore.
12	Impregnazione del legno (>25)		100 [1]	45	11 kg/m ³	[1] Non si applica all'impregnazione con creosoto
13.1	Rivestimento di	≤25			85 g/m ²	I valori di emissione

	cuoio (ad esclusione degli articoli previsti al punto 13.2) (>10)	>25			75 g/m ²	sono espressi in grammi di solvente emesso per m ² di cuoio rivestito durante la produzione
13.2	Rivestimento di cuoio per articoli di arredamento e piccola pelletteria (es. borse, cinture, portafogli, ecc...) (>10)				150 g/m ²	I valori di emissione sono espressi in grammi di solvente emesso per m ² di cuoio rivestito durante la produzione
14	Fabbricazione di calzature (>5)				25 g per paio	I valori limite di emissione totale sono espressi in grammi di solvente emesso per paio completo di calzature prodotto.
15	Stratificazione di legno e plastica (>5)				30 g/m ²	
16	Rivestimenti adesivi (>5)	≤15 >15	50 [1] 50 [1]	25 20	L'eventuale valore limite di emissione totale si determina secondo la procedura indicata nella	[1] Se sono applicate tecniche che consentono il riuso del solvente recuperato, il valore limite di emissione negli scarichi gassosi è 150.

					parte IV	
17	Fabbricazione di miscele per rivestimenti, vernici, inchiostri e adesivi (>100)	≤1000 >1000	150 150	5 3	5% di input di consumo massimo teorico di solvente 3% di input di consumo massimo teorico di solvente	Il valore di emissioni diffuse non comprende il solvente venduto, come parte di un miscela per rivestimenti, in un contenitore sigillato.
18	Conversione della gomma (>15)		20 [1]	25 [2]	25% di input di consumo massimo teorico di solvente	[1] Se si applicano tecniche che consentono il riuso del solvente recuperato, il valore limite di emissione negli scarichi gassosi è 150. [2] Il valore di emissione diffusa non comprende il solvente venduto, come parte di prodotti o miscele per rivestimenti, in un contenitore sigillato.
19	Estrazione di olio vegetale e grasso animale				Grasso animale 1,5 kg/tonn	[1] L'autorità competente stabilisce, caso per

	e attività di raffinazione di olio vegetale (>10)				<p>Ricino 30 kg/tonn</p> <p>Colza 1,0 kg/tonn</p> <p>semi di girasole 1,0 kg/tonn</p> <p>semi di soia (frantumazione normale) 0,8 kg/tonn</p> <p>semi di soia (fiocchi bianchi) 1,2 kg/tonn</p> <p>altri semi e altre sostanze vegetali 3 kg/tonn [1] 1,5 kg/tonn [2] 4 kg/tonn [3]</p>	<p>caso, applicando le migliori tecniche disponibili, i valori limite di emissione totale da applicare nei casi in cui gli impianti utilizzino singole partite di semi o di sostanze vegetali dello stesso tipo.</p> <p>[2] Si applica a tutti i processi di frazionamento, ad esclusione della demucillaginazione (eliminazione delle materie gommose dall'olio).</p> <p>[3] Si applica alla demucillaginazione.</p>
20	Fabbricazione di prodotti farmaceutici (>50)		20 [1]	5 [2] [3]	<p>5% di input di consumo massimo teorico di solvente [4]</p>	<p>[1] Se si applicano tecniche che consentono il riuso del solvente recuperato, il valore limite di emissione</p>

						<p>negli scarichi gassosi è 150 mg/Nm³.</p> <p>[2] Il valore di emissione diffusa non comprende il solvente venduto come parte di prodotti o miscele per rivestimenti, in un contenitore sigillato.</p> <p>[3] Per le attività di cui all'articolo 275, commi 8 e 9 si applica un valore limite di emissione diffusa pari al 15% di input di solvente</p> <p>[4] Per le attività di cui all'articolo 275, commi 8 e 9 si applica un valore limite di emissione totale pari al 15% di consumo massimo teorico di solvente</p>
--	--	--	--	--	--	---

Appendice 1

Attività di rivestimento di autoveicoli con una soglia di consumo di solvente superiore a 15 tonnellate/anno

1. I valori limite di emissione totale sono, a scelta del gestore, espressi in grammi di solvente emesso per metro quadrato di superficie del prodotto o in chilogrammi di solvente emesso rapportati alla carrozzeria del singolo veicolo.
2. La superficie di ogni prodotto di cui alla tabella sottostante è alternativamente definita come:
 - la superficie calcolata sulla base del rivestimento per elettroforesi totale più la superficie di tutte le parti eventualmente aggiunte nelle fasi successive del processo di rivestimento, se rivestite con gli stessi rivestimenti usati per il prodotto in questione, oppure
 - la superficie totale del prodotto rivestito nell'impianto.
- 2.1 La superficie del rivestimento per elettroforesi è calcolata con la formula:
 $(2 \times \text{peso totale della scocca}) / (\text{spessore medio della lamiera} \times \text{densità della lamiera})$
 Nello stesso modo si calcola la superficie delle altre parti di lamiera rivestite.
- 2.2 La superficie delle altre parti aggiunte e la superficie totale rivestita nell'impianto sono calcolate tramite la progettazione assistita da calcolatore o altri metodi equivalenti.
3. Nella tabella, il valore limite di emissione totale espresso come fattore di emissione si riferisce a tutte le fasi del processo che si svolgono nello stesso impianto, dal rivestimento mediante elettroforesi o altro processo, sino alle operazioni di lucidatura finale comprese, nonché al solvente utilizzato per pulire l'attrezzatura, compresa la pulitura delle cabine di verniciatura a spruzzo e delle altre attrezzature fisse, sia durante il tempo di produzione che al di fuori di esso. Il valore limite di emissione totale è espresso come somma della massa totale di composti organici per metro quadro della superficie totale del prodotto trattato o come somma della massa dei composti organici per singola carrozzeria.

Tabella 2

Gli impianti di rivestimento di autoveicoli con soglie di consumo di solvente inferiori ai valori della tabella 2 devono rispettare i requisiti di cui al punto 6.1 della tabella 1.

Attività (soglia di consumo di solvente in tonnellate/anno)	Soglia di produzione (produzione annuale del prodotto rivestito)	Valore limite di emissione totale espresso come fattore di emissione	Attività di cui all'articolo 275, commi 8 e 9
Rivestimento di autovetture nuove (>15)	>5000	45 g/m ² o 1,3 kg/carrozzeria 33 g/m ²	60 g/m ² o 1,9 kg/carrozzeria + 41 g/m ²
	≤ 5000 monoscocche o > 3500 telai	90 g/m ² o 1,5 kg/carrozzeria + 70 g/m ²	90 g/m ² o 1,5 kg/carrozzeria + 70 g/m ²
Rivestimento di cabine di autocarri nuovi (> 15)	≤ 5000	65 g/m ²	85 g/m ²
	> 5000	55 g/m ²	75 g/m ²
Rivestimento di furgoni, autocarri e rimorchi nuovi (>15)	≤ 2500	90 g/m ²	120 g/m ²
	> 2500	70 g/m ²	90 g/m ²
Rivestimento di autobus nuovi (>15)	≤ 2000	210 g/m ²	290 g/m ²
	> 2000	150 g/m ²	255 g/m ²

Parte IV Prescrizioni alternative alla Parte III

1. Principi

La presente parte è riferita alle attività per cui non sono individuati nella parte III specifici valori di emissione totale. Sulla base dei paragrafi che seguono il gestore ha la possibilità di conseguire, a partire da uno scenario emissivo di riferimento, con mezzi diversi, emissioni totali equivalenti a quelle conseguibili applicando i valori limite di emissione convogliata e i valori limite di emissione diffusa. Tali emissioni totali equivalenti si definiscono emissioni bersaglio.

La presente parte si applica altresì alle attività di cui all'articolo 275, comma 13.

Per scenario emissivo di riferimento si intende il livello di emissioni totali dell'attività che corrisponde il più fedelmente possibile a quello che si avrebbe in assenza di interventi e di impianti di abbattimento e con l'uso di materie prime ad alto contenuto di solvente, in funzione della potenzialità di prodotto per cui l'attività è progettata.

2. Procedura

2.1. Per le attività di cui alla seguente tabella per le quali può essere ipotizzato un tenore costante di materia solida nelle materie prime, le emissioni bersaglio e lo scenario emissivo di riferimento possono essere individuati secondo il metodo descritto al punto 2.2. Qualora tale metodo risulti inadeguato e in tutti i casi in cui non sia previsto uno specifico fattore di moltiplicazione, l'autorità competente può autorizzare il gestore ad applicare qualsiasi metodo alternativo che soddisfi i principi di cui al paragrafo 1. Al fine di conseguire l'emissione bersaglio, il progetto o la domanda di autorizzazione prevedono la diminuzione del tenore medio di solvente nelle materie prime utilizzate e una maggiore efficienza nell'uso delle materie solide.

2.2 Ai fini di quanto previsto nel punto 2.1, per ciascun anno, si applica un metodo articolato nelle seguenti fasi:

a) calcolo della massa totale annua di materia solida nella quantità di rivestimento, di inchiostro, di vernice o di adesivo in funzione della potenzialità di prodotto per cui l'attività è progettata. Per materia solida si intendono tutte le sostanze contenute nelle vernici, negli inchiostri e negli adesivi che diventano solide dopo l'evaporazione dell'acqua o dei Cov.

b) moltiplicazione della massa calcolata ai sensi della lettera a) per l'opportuno fattore elencato nella tabella seguente. Si ottiene in tal modo l'emissione annua di riferimento. Le autorità competenti possono modificare tali fattori per singole attività sulla base del provato aumento di efficienza nell'uso di materia solida e sulla base delle caratteristiche del processo e della tipologia di manufatti oggetto della produzione.

Attività	Fattore di moltiplicazione da usare
Rotocalcografia, flessografia;	4
Laminazione associata all'attività di stampa;	
Laccatura associata all'attività di stampa;	
Rivestimento del legno;	
Rivestimento di tessuti, tessuti o carta;	
Rivestimento adesivo	
Verniciatura in continuo (coil coating),	3
Finitura di autoveicoli	
Rivestimento a contatto di prodotti alimentari	2,33
Rivestimenti aerospaziali	
Altri rivestimenti e offset dal rotolo	1,5

c) determinazione dell'emissione bersaglio attraverso la moltiplicazione dell'emissione annua di riferimento per una percentuale pari:

– al valore di emissione diffusa + 15, per le attività che rientrano nei punti 6.1 e 6.3 e nella fascia di soglia inferiore dei punti 8 e 10 della parte III;

– al valore di emissione diffusa + 5, per tutte le altre attività.

Parte V

Piano di gestione dei solventi

1. Principi

1.1. Il piano di gestione dei solventi è elaborato dal gestore, con la periodicità prevista nell'autorizzazione e, comunque, almeno una volta all'anno, ai fini previsti dalla parte I, paragrafo 4, ed al fine di individuare le future opzioni di riduzione e di consentire all'autorità competente di mettere a disposizione del pubblico le informazioni di cui all'articolo 281, comma 6.

1.2. Per valutare la conformità ai requisiti dell'articolo 275, comma 15, il piano di gestione dei solventi deve essere elaborato per determinare le emissioni totali di tutte le attività interessate; questo valore deve essere poi comparato con le emissioni totali che si sarebbero avute se fossero stati rispettati, per ogni singola attività, i requisiti di cui all'articolo 275, comma 2.

2. Definizioni

Ai fini del calcolo del bilancio di massa necessario per l'elaborazione del piano di gestione dei solventi si applicano le seguenti definizioni. Per il calcolo di tale bilancio tutte le grandezze devono essere espresse nella stessa unità di massa.

a) Input di solventi organici [I]:

I1. La quantità di solventi organici o la loro quantità nelle miscele acquistati che sono immessi nel processo nell'arco di tempo in cui viene calcolato il bilancio di massa.

I2. La quantità di solventi organici o la loro quantità nelle miscele recuperati e reimmessi come solvente nel processo (il solvente riutilizzato è registrato ogni qualvolta sia usato per svolgere l'attività).

b) Output di solventi organici [O]:

O1. Emissioni negli effluenti gassosi.

O2. La quantità di solventi organici scaricati nell'acqua, tenendo conto, se del caso, del trattamento delle acque reflue nel calcolare O5.

O3. La quantità di solventi organici che rimane come contaminante o residuo nei prodotti all'uscita del processo.

O4. Emissioni diffuse di solventi organici nell'aria. È inclusa la ventilazione generale dei locali nei quali l'aria è scaricata all'esterno attraverso finestre, porte, sfiati e aperture simili.

O5. La quantità di solventi organici e composti organici persi a causa di reazioni chimiche o fisiche (inclusi ad esempio quelli distrutti mediante incenerimento o altri trattamenti degli effluenti gassosi o delle acque reflue, o catturati ad esempio mediante adsorbimento, se non sono stati considerati ai sensi dei punti O6, O7 o O8).

O6. La quantità di solventi organici contenuti nei rifiuti raccolti.

O7. La quantità di solventi organici da soli o solventi organici contenuti in miscele che sono o saranno venduti come prodotto avente i requisiti richiesti per il relativo commercio.

O8. La quantità di solventi organici contenuti nelle miscele recuperati per riuso, ma non per riutilizzo nel processo, se non sono stati considerati ai sensi del punto O7.

O9. La quantità di solventi organici scaricati in altro modo.

3. Formule di calcolo

a) L'emissione diffusa è calcolata secondo la seguente formula:

$$F = I1 - O1 - O5 - O6 - O7 - O8$$

oppure

$$F = O2 + O3 + O4 + O9$$

Questo parametro può essere determinato mediante misurazioni dirette delle quantità. Alternativamente, si può effettuare un calcolo equivalente con altri mezzi, ad esempio utilizzando l'efficienza di captazione del processo. La determinazione delle emissioni diffuse può essere effettuata mediante una serie completa di misurazioni e non deve essere ripetuta sino all'eventuale modifica dell'impianto.

b) Le emissioni totali [E] sono calcolate con la formula seguente:

$$E = F + O1$$

dove F è l'emissione diffusa quale definita sopra. Per valutare la conformità al valore limite di emissione totale espresso come fattore di emissione in riferimento a taluni parametri specifici, stabilito nell'autorizzazione, il valore [E] è riferito al pertinente parametro specifico.

c) Il consumo ove applicabile si calcola secondo la formula seguente:

$$C = I1 - O8$$

d) L'input per la verifica del limite per le emissioni diffuse o per altri scopi si calcola con la seguente formula:

$$I = I1 + I2$$

Parte VI

Metodi di campionamento ed analisi per le emissioni convogliate

1. Ai fini della valutazione della conformità dei valori di emissione misurati ai valori limite per le emissioni convogliate si applicano i metodi di misura indicati nella tabella seguente:

Parametro o inquinante	Metodo
Velocità e portata	Uni 10169
Cov (Singoli composti)	Uni En 13649
Cov (Concentrazione < 20 mg m-3)	Uni En 12619
Cov (Concentrazione ≥ 20 mg m-3)	Uni En 13526

Parte VII

Sezione 1

Modello di domanda di autorizzazione per la costruzione e la modifica degli impianti a ciclo chiuso per la pulizia a secco di tessuti e di pellami, escluse le pellicce, e delle pulitintolavanderie a ciclo chiuso

Alla Regione (o alla diversa autorità competente individuata dalla normativa regionale)

Via

n°

e p.c. Al Sindaco del Comune di

.....

All'Arpa

Dipartimento di

Via

n°

Oggetto: Domanda di autorizzazione in via generale per impianti a ciclo chiuso per la pulizia a secco di tessuti e di pellami, escluse le pellicce, e per le pulitintolavanderie a ciclo chiuso.

Il sottoscritto

.....nato a.....

il...../...../.....residente a.....in via/corso.....

.....n.....in qualità di legale rappresentante dell'impresa [1] /_ / o dell'ente [1] /_ /

.....con sede legale in via/corso

.....n.....nel Comune di

.....Cap.....in

Provincia di.....e con telefono n°.....

fax n°.....partita Iva.....

codice fiscale.....Iscrizione Camera di commercio n°.....

codice Istat attività.....

addetti n°.....[1] /_ / classificata industria insalubre di classe.....

.....[1] /_ / non classificata industria insalubre.

chiede l'AUTORIZZAZIONE IN VIA GENERALE per:

[1]— installare un nuovo impianto in via/corso
 n°.....nel Comune di.....Cap.....
 in Provincia di.....telefono n°.....

[1]— modificare un impianto sito in via/corso
 n°.....nel Comune di.....Cap.....
 in Provincia di.....telefono n°.....

[1]— trasferire un impianto da via/corso
 n°.....nel Comune di.....Cap.....
 in Provincia di.....telefono n°.....costituito/a da n.....
 macchine di lavaggio a ciclo chiuso a via/corso.....
 n°.....nel Comune di.....Cap.....
 in Provincia di.....telefono n°.....

L'impianto è costituito/a da n.....macchine di lavaggio a ciclo chiuso aventi le caratteristiche descritte nella seguente tabella:

N° e modello della macchina	Volume del tamburo [m ³]	Tipo di solvente utilizzato	Quantità annua massima di solvente utilizzato [kg]	Quantità annua massima di prodotto pulito e asciugato [kg]

e si impegna a rispettare i requisiti tecnico costruttivi e gestionali nonché le prescrizioni previsti dalla vigente normativa di attuazione della direttiva 1999/13/Ce

Allega la planimetria generale dell'impianto, in scala adeguata, nella quale è indicata la collocazione delle macchine utilizzate, nonché le schede di sicurezza dei solventi utilizzati

Data/...../.....
 Il legale rappresentante

[1] indicare con una X la voce pertinente alla richiesta di autorizzazione

Sezione 2

Modello di domanda di autorizzazione per la continuazione dell'esercizio degli impianti a ciclo chiuso per la pulizia a secco di tessuti e di pellami, escluse le pellicce, e delle pulitintolavanderie a ciclo chiuso

Alla Regione (o alla diversa autorità competente individuata dalla normativa regionale)
 Via
 n°

e p.c. Al Sindaco del Comune di

All'Arpa
 Dipartimento di
 Via
 n°

Oggetto: Domanda di autorizzazione in via generale per impianti a ciclo chiuso per la pulizia a secco di tessuti e di pellami, escluse le pellicce, e per le pulitintolavanderie a ciclo chiuso.

Il sottoscritto nato a.....
 il...../...../.....residente a.....in via/corso.....

.....n.....in qualità di legale rappresentante dell'impresa [1] /_ / o dell'ente [1] /_ /
con sede legale in via/corso
n.....nel Comune di
Cap.....in
 Provincia di.....e con telefono n°.....
 fax n°.....partita Iva.....
 codice fiscale.....iscrizione Camera di commercio n°.....
 codice Istat attività.....
 addetti n°.....[1] /_ / classificata industria insalubre di classe.....
[1] /_ / non classificata industria insalubre.

chiede l'AUTORIZZAZIONE IN VIA GENERALE per:

per continuare ad esercire l'impianto a ciclo chiuso per la pulizia a secco di tessuti e di pellami, escluse le pellicce, o la pulitintolavanderia a ciclo chiuso, ubicato/a

via/corso
 n°.....nel Comune di.....Cap.....
 in Provincia di.....telefono n°.....costituito/a da n.....
 macchine di lavaggio a ciclo chiuso a via/corso.....
 n°.....nel Comune di.....Cap.....
 in Provincia di.....telefono n°.....
 costituito/a da n.....macchine di lavaggio a ciclo chiuso ed esistente al
 12 marzo 2004 aventi le le caratteristiche descritte nella seguente tabella:

N. e modello della macchina	Volume del tamburo [m ³]	Tipo di solvente utilizzato	Quantità annua massima di solvente utilizzato [kg]	Quantità annua massima di prodotto pulito e asciugato [kg]

e si impegna

a rispettare i requisiti tecnico costruttivi e gestionali nonché le prescrizioni previsti dalla vigente normativa di attuazione della direttiva 1999/13/Ce

Allega la planimetria generale dell'impianto, in scala adeguata, nella quale è indicata la collocazione delle macchine utilizzate, nonché le schede di sicurezza dei solventi utilizzati

Data/...../.....

Il legale rappresentante

.....

[1] indicare con una X la voce pertinente alla richiesta di autorizzazione

Appendice

Requisiti tecnico costruttivi e gestionali per gli impianti a ciclo chiuso per la pulizia a secco di tessuti e pellami, escluse le pellicce, e per le pulitintolavanderie a ciclo chiuso

1. Caratteristiche tecnico-costruttive degli impianti

Negli impianti a ciclo chiuso per la pulizia a secco di tessuti e pellami, escluse le pellicce, e nelle pulitintolavanderie a ciclo chiuso possono essere utilizzati solventi organici o solventi organici clorurati con l'esclusione delle sostanze di cui alla legge 28 dicembre 1993, n. 549 e delle sostanze o miscele 12 classificati ai sensi del decreto legislativo 3 febbraio 1997, n. 52, come cancerogeni, mutageni o tossici per la riproduzione, ai quali sono state assegnate etichette con le frasi di rischio R45, R46, R49, R60, R61.

Tali impianti lavorano secondo cicli di lavaggio che comprendono le seguenti fasi:

- lavaggio
- centrifugazione
- asciugatura
- deodorizzazione
- distillazione e recupero solvente.

Tutte le fasi sono svolte in una macchina ermetica la cui unica emissione di solvente nell'aria può avvenire al momento dell'apertura dell'oblò al termine del ciclo di lavaggio.

Gli impianti sono dotati di un ciclo frigorifero in grado di fornire le frigorificazioni necessarie per avere la massima condensazione del solvente (per il percloroetilene, temperature inferiori a -10°C), in modo da ridurre al minimo le emissioni di solvente.

Gli impianti devono avere una emissione di solvente inferiore ai 20 g di solvente per ogni kg di prodotto pulito e asciugato.

2. Prescrizioni relative all'installazione e all'esercizio:

- a) L'esercizio e la manutenzione degli impianti devono essere tali da garantire le condizioni operative e il rispetto del limite di emissione indicati al paragrafo 1.
- b) Qualunque anomalia di funzionamento dell'impianto tale da non permettere il rispetto delle condizioni operative fissate comporta la sospensione della lavorazione per il tempo necessario alla rimessa in efficienza dell'impianto stesso.
- c) Il gestore che ha installato, modificato o trasferito una o più impianti deve comunicare, con almeno 15 giorni di anticipo, all'autorità competente, al sindaco e al Dipartimento provinciale dell'Agenzia regionale per la protezione dell'ambiente territorialmente competente, la data in cui intende dare inizio alla messa in esercizio degli impianti. Il termine per la messa a regime dell'impianto è stabilito in 30 giorni a partire dalla data di inizio della messa in esercizio.
- d) Al fine di dimostrare la conformità dell'impianto al valore limite di emissione ed elaborare annualmente il piano di gestione dei solventi di cui alla parte V, il gestore deve registrare per ciascuna macchina lavasecco installata:
 - il quantitativo di solvente presente nella macchina all'inizio dell'anno solare considerato, in kg (A)
 - la data di carico o di reintegro e il quantitativo di solvente caricato o reintegrato, in kg (B)
 - giornalmente, il quantitativo di prodotto pulito e asciugato, in kg (C), ovvero il numero di cicli di lavaggio effettuati e il carico/ciclo massimo della macchina in kg
 - la data di smaltimento e il contenuto di solvente presente nei rifiuti smaltiti, in kg (D)
 - il quantitativo di solvente presente nella macchina al termine dell'anno solare considerato, in kg (E)
- e) Annualmente deve essere elaborato il piano di gestione dei solventi verificando che la massa di solvente emesso per chilogrammo di prodotto pulito o asciugato sia inferiore a 20g/kg, ovvero che:

$$(A + \Sigma B - \Sigma D - E) / (\Sigma C) < 0,020$$
 dove Σ indica la sommatoria di tutte le registrazioni effettuate nell'anno solare considerato
- f) Il gestore deve conservare nella sede presso cui è localizzato l'impianto, a disposizione dell'autorità competente per il controllo copia della documentazione trasmessa all'autorità competente per aderire alla presente autorizzazione, copia delle registrazioni di cui alla lettera d) e del piano di gestione dei solventi di cui alla lettera e).

Allegato IV

Impianti e attività in deroga

Parte I

Impianti ed attività di cui all'articolo 272, comma 1

1. Elenco degli impianti e delle attività:

- a) Lavorazioni meccaniche dei metalli, con esclusione di attività di verniciatura e trattamento superficiale e smerigliature con consumo complessivo di olio (come tale o come frazione oleosa delle emulsioni) inferiore a 500 kg/anno;
- b) laboratori orafi in cui non è effettuata la fusione di metalli, laboratori odontotecnici, esercizi in cui viene svolta attività estetica, sanitaria e di servizio e cura della persona, officine ed altri laboratori annessi a scuole.
- c) Decorazione di piastrelle ceramiche senza procedimento di cottura.
- d) Le seguenti lavorazioni tessili: — preparazione, filatura, tessitura della trama, della catena o della maglia di fibre naturali, artificiali o sintetiche, con eccezione dell'operazione di testurizzazione delle fibre sintetiche e del bruciapelo; — nobilitazione di fibre, di filati, di tessuti limitatamente alle fasi di purga, lavaggio, candeggio (ad eccezione dei candeggi effettuati con sostanze in grado di liberare cloro e/o suoi composti), tintura e finissaggio a condizione che tutte le citate fasi della nobilitazione siano effettuate nel rispetto delle seguenti condizioni:
 - 1) le operazioni in bagno acquoso devono essere condotte a temperatura inferiore alla temperatura di ebollizione del bagno, oppure, nel caso in cui siano condotte alla temperatura di ebollizione del bagno, ciò deve avvenire senza utilizzazione di acidi, di alcali o di prodotti volatili, organici o inorganici, o, in alternativa, all'interno di macchinari chiusi;
 - 2) le operazioni di asciugamento o essiccazione e i trattamenti con vapore espanso o a bassa pressione devono essere effettuate a temperatura inferiore a 150° e nell'ultimo bagno acquoso applicato alla merce non devono essere stati utilizzati acidi, alcali o prodotti volatili, organici od inorganici.
- e) Cucine, esercizi di ristorazione collettiva, mense, rosticcerie e friggitorie.
- f) Panetterie, pasticcerie ed affini con un utilizzo complessivo giornaliero di farina non superiore a 300 kg.
- g) Stabulari acclusi a laboratori di ricerca e di analisi.
- h) Serre.
- i) Stirerie.
- j) Laboratori fotografici.
- k) Autorimesse e officine meccaniche di riparazioni veicoli, escluse quelle in cui si effettuano operazioni di verniciatura.
- l) Autolavaggi.
- m) Silos per materiali da costruzione ad esclusione di quelli asserviti ad altri impianti, nonché silos per i materiali vegetali.
- n) Macchine per eliografia.
- o) Stoccaggio e movimentazione di prodotti petrolchimici ed idrocarburi naturali estratti da giacimento, stoccati e movimentati a ciclo chiuso o protetti da gas inerte.
- p) Impianti di trattamento delle acque, escluse le linee di trattamento dei fanghi, fatto salvo quanto previsto dalla lettera p-bis).

p-bis) Linee di trattamento dei fanghi che operano nell'ambito di impianti di trattamento delle acque reflue con potenzialità inferiore a 10.000 abitanti equivalenti per trattamenti di tipo biologico e inferiore a $10 \text{ m}^3/\text{h}$ di acque trattate per trattamenti di tipo chimico/fisico; in caso di impianti che prevedono sia un trattamento biologico, sia un trattamento chimico/fisico, devono essere rispettati entrambi i requisiti.
- q) Macchinari a ciclo chiuso di concerie e pelliccerie.
- r) Attività di seconde lavorazioni del vetro, successive alle fasi iniziali di fusione, formatura e tempera, ad esclusione di quelle comportanti operazioni di acidatura e satinatura.
- s) Forni elettrici a volta fredda destinati alla produzione di vetro.

- t) Trasformazione e conservazione, esclusa la surgelazione, di frutta, ortaggi, funghi con produzione giornaliera massima non superiore a 350 kg.
- u) Trasformazione e conservazione, esclusa la surgelazione, di carne con produzione giornaliera massima non superiore a 350 kg.
- v) Molitura di cereali con produzione giornaliera massima non superiore a 500 kg.
- v-bis) impianti di essiccazione di materiali vegetali impiegati da imprese agricole o a servizio delle stesse con potenza termica nominale, per corpo essiccante, uguale o inferiore a 1 MW, se alimentati a bio-masse o a biodiesel o a gasolio come tale o in emulsione con biodiesel, e uguale o inferiore a 3 MW, se alimentati a metano o a gpl o a biogas.
- w) Lavorazione e conservazione, esclusa surgelazione, di pesce ed altri prodotti alimentari marini con produzione giornaliera massima non superiore a 350 kg.
- x) Lavorazioni manifatturiere alimentari con utilizzo giornaliero di materie prime non superiore a 350 kg. y) Trasformazioni lattiero-casearie con produzione giornaliera massima non superiore a 350 kg.
- z) Allevamenti effettuati in ambienti confinati in cui il numero di capi presenti è inferiore a quello indicato, per le diverse categorie di animali, nella seguente tabella. Per allevamento effettuato in ambiente confinato si intende l'allevamento il cui ciclo produttivo prevede il sistematico utilizzo di una struttura coperta per la stabulazione degli animali.

Categoria animale e tipologia di allevamento	N° capi
Vacche specializzate per la produzione di latte (peso vivo medio: 600 kg/capo)	Meno di 200
Rimonta vacche da latte (peso vivo medio: 300 kg/capo)	Meno di 300
Altre vacche (nutrici e duplice attitudine)	Meno di 300
Bovini all'ingrasso (peso vivo medio: 400 kg/capo)	Meno di 300
Vitelli a carne bianca (peso vivo medio: 130 kg/capo)	Meno di 1000
Suini: scrofe con suinetti destinati allo svezzamento	Meno di 400
Suini: accrescimento/ingrasso	Meno di 1000
Ovicaprini (peso vivo medio: 50 kg/capo)	Meno di 2000
Ovaiole e capi riproduttori (peso vivo medio: 2 kg/capo)	Meno di 25000
Pollastre (peso vivo medio: 0,7 kg/capo)	Meno di 30000
Polli da carne (peso vivo medio: 1 kg/capo)	Meno di 30000
Altro pollame	Meno di 30000
Tacchini: maschi (peso vivo medio: 9 kg/capo)	Meno di 7000
Tacchini: femmine (peso vivo medio: 4,5 kg/capo)	Meno di 14000
Faraone (peso vivo medio: 0,8 kg/capo)	Meno di 30000
Cunicoli: fattrici (peso vivo medio: 3,5 kg/capo)	Meno di 40000
Cunicoli: capi all'ingrasso (peso vivo medio: 1,7 kg/capo)	Meno di 24000
Equini (peso vivo medio: 550 kg/capo)	Meno di 250
Struzzi	Meno di 700

- aa) Allevamenti effettuati in ambienti non confinati.
- bb) Impianti di combustione, compresi i gruppi elettrogeni e i gruppi elettrogeni di cogenerazione, di potenza termica nominale pari o inferiore a 1 MW, alimentati a biomasse di cui all'allegato X alla Parte quinta del presente decreto, e di potenza termica inferiore a 1 MW, alimentati a gasolio, come tale o in emulsione, o a biodiesel.
- cc) Impianti di combustione alimentati ad olio combustibile, come tale o in emulsione, di potenza termica nominale inferiore a 0,3 MW.
- dd) Impianti di combustione alimentati a metano o a Gpl, di potenza termica nominale inferiore a 3 MW.
- ee) Impianti di combustione, compresi i gruppi elettrogeni e i gruppi elettrogeni di cogenerazione, ubicati all'interno di impianti di smaltimento dei rifiuti, alimentati da gas di scarica, gas residuati dai processi di depurazione e biogas, di potenza termica nominale non superiore a 3 MW, se l'attività di recupero è soggetta alle procedure autorizzative semplificate previste dalla Parte quarta del presente decreto e tali procedure sono state espletate.
- ff) Impianti di combustione, compresi i gruppi elettrogeni e i gruppi elettrogeni di cogenerazione, alimentati a biogas di cui all'allegato X alla Parte quinta del presente decreto, di potenza termica nominale inferiore o uguale a 3 MW.
- gg) Gruppi elettrogeni e gruppi elettrogeni di cogenerazione alimentati a metano o a Gpl, di potenza termica nominale inferiore a 3 MW.
- hh) Gruppi elettrogeni e gruppi elettrogeni di cogenerazione alimentati a benzina di potenza termica nominale inferiore a 1 MW.
- ii) Impianti di combustione connessi alle attività di stoccaggio dei prodotti petroliferi funzionanti per meno di 2200 ore annue, di potenza termica nominale inferiore a 5 MW se alimentati a metano o Gpl ed inferiore a 2,5 MW se alimentati a gasolio.
- jj) Laboratori di analisi e ricerca, impianti pilota per prove, ricerche, sperimentazioni, individuazione di prototipi. Tale esenzione non si applica in caso di emissione di sostanze cancerogene, tossiche per la riproduzione o mutagene o di sostanze di tossicità e cumulabilità particolarmente elevate, come individuate dall'allegato I alla Parte quinta del presente decreto.
- kk) Dispositivi mobili utilizzati all'interno di uno stabilimento da un gestore diverso da quello dello stabilimento o non utilizzati all'interno di uno stabilimento.
- kk-bis) Cantine che trasformano fino a 600 tonnellate l'anno di uva nonché stabilimenti di produzione di aceto o altre bevande fermentate, con una produzione annua di 250 ettolitri per i distillati e di 1.000 ettolitri per gli altri prodotti. Sono comunque sempre escluse, indipendentemente dalla produzione annua, le fasi di fermentazione, movimentazione, travaso, addizione, trattamento meccanico, miscelazione, confezionamento e stoccaggio delle materie prime e dei residui effettuate negli stabilimenti di cui alla presente lettera.
- kk-ter) Frantoi

Parte II

Impianti ed attività di cui all'articolo 272, comma 2

1. Elenco degli impianti e delle attività:

- a) Riparazione e verniciatura di carrozzerie di autoveicoli, mezzi e macchine agricole con utilizzo di impianti a ciclo aperto e utilizzo complessivo di prodotti vernicianti pronti all'uso giornaliero massimo complessivo non superiore a 20 kg.
- b) Tipografia, litografia, serigrafia, con utilizzo di prodotti per la stampa (inchiostri, vernici e similari) giornaliero massimo complessivo non superiore a 30 kg.
- c) Produzione di prodotti in vetroresine con utilizzo giornaliero massimo complessivo di resina pronta all'uso non superiore a 200 kg.
- d) Produzione di articoli in gomma e prodotti delle materie plastiche con utilizzo giornaliero massimo complessivo di materie prime non superiore a 500 kg.

- e) Produzione di mobili, oggetti, imballaggi, prodotti semifiniti in materiale a base di legno con utilizzo giornaliero massimo complessivo di materie prime non superiore a 2000 kg.
- f) Verniciatura, laccatura, doratura di mobili ed altri oggetti in legno con utilizzo complessivo di prodotti vernicianti pronti all'uso non superiore a 50 kg/g.
- g) Verniciatura di oggetti vari in metalli o vetro con utilizzo complessivo di prodotti vernicianti pronti all'uso non superiore a 50 kg/ g.
- h) Panificazione, pasticceria e affini con consumo di farina non superiore a 1500 kg/g.
- i) Torrefazione di caffè ed altri prodotti tostati con produzione non superiore a 450 kg/g.
- l) Produzione di mastici, pitture, vernici, cere, inchiostri e affini con produzione complessiva non superiore a 500 kg/h.
- m) Sgrassaggio superficiale dei metalli con consumo complessivo di solventi non superiore a 10 kg/g.
- n) Laboratori orafi con fusione di metalli con meno di venticinque addetti.
- o) Anodizzazione, galvanotecnica, fosfatazione di superfici metalliche con consumo di prodotti chimici non superiore a 10 kg/ g.
- p) Utilizzazione di mastici e colle con consumo complessivo di sostanze collanti non superiore a 100 kg/g.
- q) Produzione di sapone e detergenti sintetici prodotti per l'igiene e la profumeria con utilizzo di materie prime non superiori a 200 kg/g.
- r) Tempra di metalli con consumo di olio non superiore a 10 kg/ g.
- s) Produzione di oggetti artistici in ceramica, terracotta o vetro in forni in muffola discontinua con utilizzo nel ciclo produttivo di smalti, colori e affini non superiore a 50 kg/g.
- t) Trasformazione e conservazione, esclusa la surgelazione, di frutta, ortaggi, funghi con produzione non superiore a 1000 kg/g.
- u) Trasformazione e conservazione, esclusa la surgelazione, di carne con produzione non superiore a 1000 kg/g.
- v) Molitura cereali con produzione non superiore a 1500 kg/g.
- v-bis) impianti di essiccazione di materiali vegetali impiegati o a servizio di imprese agricole non ricompresi nella parte I del presente allegato.
- z) Lavorazione e conservazione, esclusa la surgelazione, di pesce ed altri prodotti alimentari marini con produzione non superiore a 1000 kg/g.
- aa) Prodotti in calcestruzzo e gesso in quantità non superiore a 1500 kg/g.
- bb) Pressofusione con utilizzo di metalli e leghe in quantità non superiore a 100 kg/g.
- cc) Lavorazioni manifatturiere alimentari con utilizzo di materie prime non superiori a 1000 kg/ g.
- dd) Lavorazioni conciarie con utilizzo di prodotti vernicianti pronti all'uso giornaliero massimo non superiore a 50 kg.
- ee) Fonderie di metalli con produzione di oggetti metallici giornaliero massimo non superiore a 100 kg.
- ff) Produzione di ceramiche artistiche esclusa la decoratura con utilizzo di materia prima giornaliero massimo non superiore a 3000 kg.
- gg) Produzione di carta, cartone e similari con utilizzo di materie prime giornaliero massimo non superiore a 4000 kg.
- hh) Saldatura di oggetti e superfici metalliche.
- ii) Trasformazioni lattiero-casearie con produzione giornaliera non superiore a 1000 kg
- ll) Impianti termici civili aventi potenza termica nominale non inferiore a 3 MW e inferiore a 10 50 MW mm) impianti a ciclo chiuso per la pulizia a secco di tessuti e di pellami, escluse le pellicce, e delle pulitintolavanderie a ciclo chiuso.
- nn) Allevamenti effettuati in ambienti confinati in cui il numero di capi potenzialmente presenti è compreso nell'intervallo indicato, per le diverse categorie di animali, nella seguente tabella. Per allevamento effettuato in ambiente confinato si intende l'allevamento il cui ciclo produttivo prevede il sistematico utilizzo di una struttura coperta per la stabulazione degli animali.

Categoria animale e tipologia di allevamento	N° capi
Vacche specializzate per la produzione di latte (peso vivo medio: 600 kg/capo)	Da 200 a 400
Rimonta vacche da latte (peso vivo medio: 300 kg/capo)	Da 300 a 600
Altre vacche (nutrici e duplice attitudine)	Da 300 a 600
Bovini all'ingrasso (peso vivo medio: 400 kg/capo)	Da 300 a 600
Vitelli a carne bianca (peso vivo medio: 130 kg/capo)	Da 1000 a 2.500
Suini: scrofe con suinetti destinati allo svezzamento	Da 400 a 750
Suini: accrescimento/ingrasso	Da 1000 a 2.000
Ovicapri (peso vivo medio: 50 kg/capo)	Da 2000 a 4.000
Ovaiole e capi riproduttori (peso vivo medio: 2 kg/capo)	Da 25000 a 40.000
Pollastre (peso vivo medio: 0,7 kg/capo)	Da 30000 a 40.000
Polli da carne (peso vivo medio: 1 kg/capo)	Da 30000 a 40.000
Altro pollame	Da 30000 a 40.000
Tacchini: maschi (peso vivo medio: 9 kg/capo)	Da 7000 a 40.000
Tacchini: femmine (peso vivo medio: 4,5 kg/capo)	Da 14000 a 40.000
Faraone (peso vivo medio: 0,8 kg/capo)	Da 30000 a 40.000
Cunicoli: fattrici (peso vivo medio: 3,5 kg/capo)	Da 40000 a 80000
Cunicoli: capi all'ingrasso (peso vivo medio: 1,7 kg/capo)	Da 24000 a 80.000
Equini (peso vivo medio: 550 kg/capo)	Da 250 a 500
Struzzi	Da 700 a 1.500

oo) Lavorazioni meccaniche dei metalli con consumo complessivo di olio (come tale o come frazione oleosa delle emulsioni) uguale o superiore a 500 kg/anno.

oo-bis) Stabilimenti di produzione di vino, aceto o altre bevande fermentate non ricompresi nella parte I del presente allegato.

Allegato VI

Criteria per la valutazione della conformità dei valori misurati ai valori limite di emissione

1. Definizioni

1.1. Ai fini del presente allegato si intende per:

- a) misura diretta: misura effettuata con analizzatori che forniscono un segnale di risposta direttamente proporzionale alla concentrazione dell'inquinante;
- b) misura indiretta: misura effettuata con analizzatori che forniscono un segnale di risposta direttamente proporzionale ad un parametro da correlare, tramite ulteriori misure, alle concentrazioni dell'inquinante, come, ad esempio, la misura di trasmittanza o di estinzione effettuata dagli analizzatori di tipo ottico;
- c) periodo di osservazione: intervallo temporale a cui si riferisce il limite di emissione da rispettare. Tale periodo, a seconda della norma da applicare, può essere orario, giornaliero, di 48 ore, di sette giorni, di un mese, di un anno. In relazione a ciascun periodo di osservazione, devono essere considerate le ore di normale funzionamento;
- d) ore di normale funzionamento¹⁴: il numero delle ore in cui l'impianto è in funzione, con l'esclusione dei periodi di avviamento e di arresto e dei periodi di guasto, salvo diversamente stabilito dal presente decreto, dalle normative adottate ai sensi dell'articolo 271, comma 3, o dall'autorizzazione;
- e) valore medio orario o media oraria: media aritmetica delle misure istantanee valide effettuate nel corso di un'ora solare;
- f) valore medio giornaliero o media di 24 ore: media aritmetica dei valori medi orari validi rilevati dalle ore 00:00:01 alle ore 24:00:00;
- g) valore di 48 ore o media di 48 ore: media aritmetica dei valori medi orari validi rilevati nel corso di 48 ore di normale funzionamento, anche non consecutive;
- h) valore medio mensile: media aritmetica dei valori medi orari validi rilevati nel corso del mese; per mese, salvo diversamente specificato, si intende il mese di calendario;
- i) valore medio annuale: media aritmetica dei valori medi orari rilevati nel corso del periodo compreso tra il 1° gennaio e il 31 dicembre successivo;
- j) media mensile mobile: valore medio mensile riferito agli ultimi 30 giorni interi, vale a dire alle 24 ore di ogni giorno; le elaborazioni devono essere effettuate al termine di ogni giorno;
- k) media mobile di sette giorni: media aritmetica dei valori medi orari validi rilevati durante gli ultimi 7 giorni interi; le elaborazioni devono essere effettuate al termine di ogni giorno;
- l) disponibilità dei dati elementari: la percentuale del numero delle misure elementari valide acquisite, relativamente ad un valore medio orario di una misura, rispetto al numero dei valori teoricamente acquisibili nell'arco dell'ora;
- m) sistemi di misura estrattivi: sistemi basati sull'estrazione del campione dall'effluente gassoso; l'estrazione avviene direttamente, nel caso dei sistemi ad estrazione diretta, o con diluizione del campione, negli altri casi;
- n) sistemi di misura non estrattivi o analizzatori in situ: sistemi basati sulla misura eseguita direttamente su un volume definito di effluente, all'interno del condotto degli effluenti gassosi; tali sistemi possono prevedere la misura lungo un diametro del condotto, e in tal caso sono definiti strumenti in situ lungo percorso o strumenti in situ path, o la misura in un punto o in un tratto molto limitato dell'effluente gassoso, e in tal caso sono definiti strumenti in situ puntuale o strumenti in situ point.
- o) calibrazione: procedura di verifica dei segnali di un analizzatore a risposta lineare sullo zero e su un prefissato punto intermedio della scala (span), il quale corrisponde tipicamente all'80% del fondo scala.

2. Metodi di valutazione delle misure effettuate dal gestore dell'impianto e delle misure effettuate dall'autorità competente per il controllo

- 2.1 Ai fini di una corretta interpretazione dei dati, alle misure di emissione effettuate con metodi discontinui o con metodi continui automatici devono essere associati i valori delle grandezze più significative dell'impianto, atte a caratterizzarne lo stato di funzionamento (ad esempio: produzione di vapore, carico generato, assorbimento elettrico dei filtri di captazione, ecc.).
- 2.2. Salvo diversamente indicato nel presente decreto, in caso di misure in continuo, le emissioni convogliate si considerano conformi ai valori limite se nessuna delle medie di 24 ore supera i valori limite di emissione e se nessuna delle medie orarie supera i valori limite di emissione di un fattore superiore a 1,25.
- 2.3. Salvo diversamente indicato nel presente decreto, in caso di misure discontinue, le emissioni convogliate si considerano conformi ai valori limite se, nel corso di una misurazione, la concentrazione, calcolata come media di almeno tre letture consecutive e riferita ad un'ora di funzionamento dell'impianto nelle condizioni di esercizio più gravose, non supera il valore limite di emissione.
- 2.4. Il sistema di misura in continuo di ciascun inquinante deve assicurare un indice di disponibilità mensile delle medie orarie, come definito al punto 5.5, non inferiore all'80%. Nel caso in cui tale valore non sia raggiunto, il gestore è tenuto a predisporre azioni correttive per migliorare il funzionamento del sistema di misura, dandone comunicazione all'autorità competente per il controllo.
- 2.5. Il gestore il quale preveda che le misure in continuo di uno o più inquinanti non potranno essere effettuate o registrate per periodi superiori a 48 ore continuative, è tenuto ad informare tempestivamente l'autorità competente per il controllo. In ogni caso in cui, per un determinato periodo, non sia possibile effettuare misure in continuo, laddove queste siano prescritte dall'autorizzazione, il gestore è tenuto, ove tecnicamente ed economicamente possibile, ad attuare forme alternative di controllo delle emissioni basate su misure discontinue, correlazioni con parametri di esercizio o con specifiche caratteristiche delle materie prime utilizzate. Per tali periodi l'autorità competente per il controllo stabilisce, sentito il gestore, le procedure da adottare per la stima delle emissioni. La disposizione data da tale autorità deve essere allegata al registro di cui al punto 2.7.
- 2.6. I dati misurati o stimati con le modalità di cui al punto 2.5 concorrono ai fini della verifica del rispetto dei valori limite.
- 2.7. I dati relativi ai controlli analitici discontinui previsti nell'autorizzazione ed ai controlli previsti al punto 2.5 devono essere riportati dal gestore su appositi registri ai quali devono essere allegati i certificati analitici. I registri devono essere tenuti a disposizione dell'autorità competente per il controllo. Uno schema esemplificativo per la redazione dei registri è riportato in appendice 1.
- 2.8. Ogni interruzione del normale funzionamento degli impianti di abbattimento (manutenzione ordinaria e straordinaria, guasti, malfunzionamenti, interruzione del funzionamento dell'impianto produttivo) deve essere annotata su un apposito registro. Il registro deve essere tenuto a disposizione dell'autorità competente per il controllo. Uno schema esemplificativo per la redazione del registro è riportato in appendice 2.
- 2.9. Nelle more dell'emanazione del decreto di cui all'articolo 271, comma 17, ai fini della verifica del rispetto dei valori limite si applicano le procedure di calibrazione degli strumenti di misura stabilite dall'autorità competente per il controllo sentito il gestore.

3. Requisiti e prescrizioni funzionali dei sistemi di monitoraggio in continuo delle emissioni

3.1. Nella realizzazione e nell'esercizio dei sistemi di rilevamento devono essere perseguiti, per la misura di ogni singolo parametro, elevati livelli di accuratezza e di disponibilità dei dati elementari. Il sistema di rilevamento deve essere realizzato con una configurazione idonea al funzionamento continuo non presidiato in tutte le condizioni ambientali e di processo. Il gestore è tenuto a garantire la qualità dei dati mediante l'adozione di procedure che documentino le modalità e l'avvenuta esecuzione degli interventi manutentivi programmati e straordinari e delle operazioni di calibrazione e taratura della strumentazione di misura. Tali procedure sono stabilite dall'autorità competente per il controllo sentito il gestore e devono, in particolare, prevedere:

- a) la verifica periodica, per ogni analizzatore, della risposta strumentale su tutto l'intervallo di misura tramite prove e tarature fuori campo;
- b) il controllo e la correzione in campo delle normali derive strumentali o dell'influenza esercitata sulla misura dalla variabilità delle condizioni ambientali;
- c) l'esecuzione degli interventi manutentivi periodici per il mantenimento dell'integrità e dell'efficienza del sistema, riguardanti, ad esempio, la sostituzione dei componenti attivi soggetti ad esaurimento, la pulizia di organi filtranti, ecc.;
- d) la verifica periodica in campo delle curve di taratura degli analizzatori.

3.2. Per ogni strumento devono essere registrate le azioni di manutenzione periodica e straordinaria mediante la redazione di una tabella di riepilogo degli interventi, di cui è riportato uno schema esemplificativo in appendice 3.

3.3. Gli analizzatori in continuo devono essere certificati. In attesa della disciplina di un'apposita certificazione da introdurre ai sensi dell'articolo 271, comma 17, possono essere utilizzati, previa verifica di idoneità da parte dell'autorità competente per il controllo, gli analizzatori provvisti di una certificazione acquisita da un ente certificatore estero appartenente ad uno Stato dell'Unione europea accreditato da un ente operante nell'ambito della convenzione denominata "European cooperation for accreditation", purché l'atto di certificazione sia corredato da:

a) rapporti di prova emessi da laboratori che effettuano prove accreditate secondo la norma En Iso/Iec 17025 in cui siano indicati il campo di misura, il limite di rilevabilità, la deriva, il tempo di risposta e la disponibilità dei dati sul lungo periodo; tali rapporti, su richiesta dell'autorità competente, devono essere resi disponibili in lingua italiana, con traduzione asseverata presso i competenti uffici del Tribunale;

b) esiti delle verifiche di sistema condotte secondo la norma En 45011 dall'ente certificatore.

In alternativa a tali analizzatori possono essere utilizzati, previa verifica di idoneità da parte dell'autorità competente per il controllo, gli analizzatori autorizzati, con apposito provvedimento, da una pubblica amministrazione di uno Stato estero appartenente all'Unione europea. In questo caso il provvedimento deve essere corredato dalla documentazione di cui alla lettera a).

Nella verifica di idoneità l'autorità valuta, anche sulla base dei parametri indicati nella lettera a) la capacità degli analizzatori di rilevare gli inquinanti nelle emissioni dell'impianto in relazione alle caratteristiche qualitative e quantitative degli inquinanti, ai valori limite di emissione e alle eventuali prescrizioni contenute nell'autorizzazione.

3.4. La misura in continuo delle grandezze deve essere realizzata con un sistema che espleti le seguenti funzioni:

- campionamento ed analisi;
- calibrazione;
- acquisizione, validazione, elaborazione automatica dei dati.

Tali funzioni possono essere svolte da sottosistemi a sé stanti, eventualmente comuni a più analizzatori, oppure da una singola apparecchiatura di analisi.

3.5. La sezione di campionamento deve essere posizionata secondo la norma Uni 10169 (edizione giugno 1993) o, ove ciò non sia tecnicamente possibile, secondo le disposizioni date dalle autorità competenti per il controllo, sentito il gestore. La sezione di campionamento deve essere resa accessibile e agibile, con le necessarie condizioni di sicurezza, per le operazioni di rilevazione.

3.6. Ogni analizzatore installato deve avere un sistema di calibrazione in campo. Il sistema di calibrazione, ove tecnicamente possibile in relazione al tipo di analizzatore utilizzato, deve essere di tipo automatico e può utilizzare:

- sistemi di riferimento esterni, quali bombole con concentrazioni certificate o calibratori dinamici, oppure, se l'utilizzo dei sistemi di riferimento esterni non è tecnicamente o economicamente possibile,
- sistemi interni agli analizzatori stessi.

3.7. Il sistema per l'acquisizione, la validazione e l'elaborazione dei dati, in aggiunta alle funzioni di cui ai punti seguenti, deve consentire:

- la gestione delle segnalazioni di allarme e delle anomalie provenienti dalle varie apparecchiature;
- la gestione delle operazioni di calibrazione automatica, ove prevista;
- l'elaborazione dei dati e la redazione di tabelle in formato idoneo per il confronto con i valori limite; tali tabelle sono redatte secondo le indicazioni riportate nel punto 5.4.

3.7.1. L'acquisizione dei dati comprende le seguenti funzioni:

- la lettura istantanea, con opportuna frequenza, dei segnali elettrici di risposta degli analizzatori o di altri sensori;
- la traduzione dei segnali elettrici di risposta in valori elementari espressi nelle unità di misura pertinenti alla grandezza misurata;
- la memorizzazione dei segnali validi;
- il rilievo dei segnali di stato delle apparecchiature principali ed ausiliarie necessarie per lo svolgimento delle funzioni precedenti.

Per lo svolgimento di tali funzioni e per le elaborazioni dei segnali acquisiti è ammesso l'intervento dell'operatore, il quale può introdurre nel sistema dati e informazioni. Tali dati e informazioni devono essere archiviati e visualizzati con gli stessi criteri degli altri parametri misurati.

3.7.2. Il sistema di validazione delle misure deve provvedere automaticamente, sulla base di procedure di verifica predefinite, a validare sia i valori elementari acquisiti, sia i valori medi orari calcolati. Le procedure di validazione adottate in relazione al tipo di processo e ad ogni tipo di analizzatore, devono essere stabilite dall'autorità competente per il controllo, sentito il gestore. Per i grandi impianti di combustione, i dati non sono comunque validi se:

- i dati elementari sono stati acquisiti in presenza di segnalazioni di anomalia del sistema di misura tali da rendere inaffidabile la misura stessa;
- i segnali elettrici di risposta dei sensori sono al di fuori di tolleranze predefinite;
- lo scarto tra l'ultimo dato elementare acquisito ed il valore precedente supera una soglia massima che deve essere fissata dall'autorità competente per il controllo;
- il numero di dati elementari validi che hanno concorso al calcolo del valore medio orario è inferiore al 70% del numero dei valori teoricamente acquisibili nell'arco dell'ora;
- il massimo scarto tra le misure elementari non è compreso in un intervallo fissato dall'autorità competente per il controllo;
- il valore medio orario non è compreso in un intervallo fissato dall'autorità competente per il controllo;

3.7.3. Le soglie di validità di cui al punto precedente devono essere fissate in funzione del tipo di processo e del sistema di misura. I valori medi orari archiviati devono essere sempre associati ad un indice di validità che permetta di escludere automaticamente i valori non validi o non significativi dalle elaborazioni successive.

3.7.4. Per preelaborazione dei dati si intende l'insieme delle procedure di calcolo che consentono di definire i valori medi orari espressi nelle unità di misura richieste e riferiti alle condizioni fisiche prescritte, partendo dai valori elementari acquisiti nelle unità di misura pertinenti alla grandezza misurata. Nel caso in cui sia prevista la calibrazione automatica degli analizzatori, la preelaborazione include anche la correzione dei valori misurati sulla base dei risultati dell'ultima calibrazione valida.

3.8. Se la misura di concentrazione è effettuata sui effluenti gassosi umidi e deve essere riportata ad un valore riferito agli effluenti gassosi secchi si applica la seguente formula:

$$C_s = C_u / (1 - U_f)$$

dove:

- C_s è la concentrazione riferita agli effluenti gassosi secchi;
- C_u è la concentrazione riferita agli effluenti gassosi umidi;
- U_f è il contenuto di vapor d'acqua negli effluenti gassosi espresso come rapporto in volume (v/v).

3.8.1. Per i sistemi di misura di tipo estrattivo dotati di apparato di deumidificazione del campione con umidità residua corrispondente all'umidità di saturazione ad una temperatura non superiore a 4 °C, le concentrazioni misurate possono essere considerate come riferite agli effluenti gassosi secchi. In tal caso non è necessaria la correzione di cui al punto precedente.

3.8.2. Ove le caratteristiche del processo produttivo sono tali per cui la percentuale di umidità dipende da parametri noti è ammessa la determinazione del tenore di umidità a mezzo calcolo tramite dati introdotti nel sistema dall'operatore.

3.9. Quando in un processo di produzione è stato verificato che nelle emissioni la concentrazione di NO_2 è inferiore o uguale al 5% della concentrazione totale di NO_x ($\text{NO}_x = \text{NO} + \text{NO}_2$), è consentita la misura del solo monossido di azoto (NO). In tal caso la concentrazione degli ossidi di azoto NO_x si ottiene tramite il seguente calcolo: $\text{NO}_x = \text{NO}/0,95$.

3.10. Ove opportuno può essere adottato un criterio analogo a quello del punto

3.9. per la misura degli ossidi di zolfo ($\text{SO}_x = \text{SO}_2 + \text{SO}_3$).

4. Tarature e verifiche

4.1. Le verifiche periodiche, di competenza del gestore, consistono nel controllo periodico della risposta su tutto il campo di misura dei singoli analizzatori, da effettuarsi con periodicità almeno annuale. Tale tipo di verifica deve essere effettuata anche dopo interventi manutentivi conseguenti ad un guasto degli analizzatori.

4.2. Nel caso di analizzatori utilizzati nei sistemi estrattivi, la taratura coincide con le operazioni di calibrazione strumentale. La periodicità dipende dalle caratteristiche degli analizzatori e dalle condizioni ambientali di misura e deve essere stabilita dall'autorità competente per il controllo, sentito il gestore.

4.2.1 Nel caso di analizzatori in situ per la misura di gas o di polveri, che forniscono una misura indiretta del valore della concentrazione, la taratura consiste nella determinazione in campo della curva di correlazione tra risposta strumentale ed i valori forniti da un secondo sistema manuale o automatico che rileva la grandezza in esame. In questo caso la curva di taratura è definita con riferimento al volume di effluente gassoso nelle condizioni di pressione, temperatura e percentuale di ossigeno effettivamente presenti nel condotto e senza detrazioni della umidità (cioè in mg/m³ e su tal quale). I valori determinati automaticamente dal sistema in base a tale curva sono riportati, durante la fase di preelaborazione dei dati, alle condizioni di riferimento prescritte. La curva di correlazione si ottiene per interpolazione, da effettuarsi col metodo dei minimi quadrati o con altri criteri statistici, dei valori rilevati attraverso più misure riferite a diverse concentrazioni di inquinante nell'effluente gassoso. Devono essere effettuate almeno tre misure per tre diverse concentrazioni di inquinante.

L'interpolazione può essere di primo grado (lineare) o di secondo grado (parabolica) in funzione del numero delle misure effettuate a diversa concentrazione, del tipo di inquinante misurato e del tipo di processo. Deve essere scelta la curva avente il coefficiente di correlazione più prossimo all'unità.

Le operazioni di taratura sopra descritte devono essere effettuate con periodicità almeno annuale.

4.2.2. La risposta strumentale sullo zero degli analizzatori in situ con misura diretta deve essere verificata nei periodi in cui l'impianto non è in funzione.

4.3. Le verifiche in campo sono le attività destinate all'accertamento della correttezza delle operazioni di misura. Tali attività sono effettuate dall'autorità competente per il controllo o dal gestore sotto la supervisione della stessa.

4.3.1. Per gli analizzatori in situ che forniscono una misura indiretta le verifiche in campo coincidono con le operazioni di taratura indicate nel punto 4.2.

4.3.2 Per le misure di inquinanti gassosi basati su analizzatori in situ con misura diretta e di tipo estrattivo, la verifica in campo consiste nella determinazione dell'indice di accuratezza relativo da effettuare come descritto nel punto 4.4. e con periodicità almeno annuale.

4.4. La verifica di accuratezza di una misura si effettua confrontando le misure rilevate dal sistema in esame con le misure rilevate nello stesso punto o nella stessa zona di campionamento da un altro sistema di misura assunto come riferimento. L'accordo tra i due sistemi si valuta, effettuando almeno tre misure di confronto, tramite l'indice di accuratezza relativo (IAR). Tale indice si calcola, dopo aver determinato i valori assoluti (Xi) delle differenze delle concentrazioni misurate dai due sistemi nelle N prove effettuate, applicando la formula seguente:

$$IAR = 100 * \left(1 - \frac{M + I_c}{Mr} \right)$$

Dove:

– M è la media aritmetica degli N valori xi

– Mr è la media dei valori delle concentrazioni rilevate dal sistema di riferimento;

– Ic è il valore assoluto dell'intervallo di confidenza calcolato per la media degli N valori xj ossia:

$$I_c = t_n \frac{S}{\sqrt{N}}$$

dove:

– N è il numero delle misure effettuate

– S è la deviazione standard dei valori xj cioè:

$$S = \sqrt{\frac{\sum_{i=1}^N (x_i - M)^2}{N - 1}}$$

– tn è la variabile causale t di Student calcolata per un livello di fiducia del 95% e per n gradi di libertà pari a (N – 1). I valori di tn sono riportati nella tabella seguente in funzione di N:

N	tn
3	4.303
4	3.182
5	2.776
6	2.571
7	2.447
8	2.365
9	2.306
10	2.262
11	2.229
12	2.201
13	2.179
14	2.160

15	2.145
16	2.131

La correttezza delle operazioni di misura è verificata se l'indice di accuratezza relativo delle due misure è superiore all'80%.

5. Elaborazione, presentazione e valutazione dei risultati

5.1. In fase di preelaborazione dei dati il valore medio orario deve essere invalidato se la disponibilità dei dati elementari è inferiore al 70%.

5.1.1. Salvo diversamente disposto dall'autorizzazione, i valori medi su periodi di osservazione diversi dall'ora sono calcolati, ai fini del confronto con i pertinenti valori limite, a partire dal valore medio orario.

5.1.2. I valori medi orari calcolati sono utilizzabili nelle elaborazioni successive ai fini della verifica dei valori limite se, oltre ad essere validi relativamente alla disponibilità dei dati elementari, si riferiscono ad ore di normale funzionamento. Il sistema di acquisizione o elaborazione dei dati deve essere pertanto in grado di determinare automaticamente, durante il calcolo delle medie per periodi di osservazione superiori all'ora, la validità del valore medio orario. I valori di concentrazione devono essere riportati alle condizioni di riferimento e sono ritenuti validi se sono valide le misure, effettuate contemporaneamente, di tutte le grandezze necessarie alla determinazione di tali valori, fatto salvo quanto previsto dal punto 3.8.2.

5.2. Salvo diversamente disposto nell'autorizzazione, i limiti alle emissioni si intendono riferiti alle concentrazioni mediate sui periodi temporali (medie mobili di 7 giorni, mensili, giornalieri ecc.) indicati, per le diverse tipologie di impianto, nel presente decreto.

5.2.1. Qualora i valori limite di emissione si applichino alle concentrazioni medie giornaliere, allo scadere di ogni giorno devono essere calcolati ed archiviati i valori di concentrazione medi giornalieri secondo quanto indicato al punto 5.1.1. Nel caso in cui la disponibilità delle medie orarie riferite al giorno sia inferiore al 70% il valore medio giornaliero è invalidato. In questi casi la verifica del rispetto del limite giornaliero deve essere effettuata con le procedure previste nel punto 5.5.1. Il valore medio giornaliero non deve essere calcolato nel caso in cui le ore di normale funzionamento nel giorno siano inferiori a 6. In tali casi si ritiene non significativo il valore medio giornaliero. Ove prescritto nell'autorizzazione o richiesto dall'autorità competente per il controllo, nel caso in cui l'autorizzazione stabilisca un valore limite di emissione riferito ad un periodo di osservazione inferiore al mese, allo scadere di ogni giorno devono essere registrati i casi in cui il valore medio giornaliero è risultato superiore al valore limite; tale superamento deve essere espresso come incremento percentuale rispetto al valore limite.

5.2.2. Qualora i valori limite di emissione si applichino alle concentrazioni medie mobili di 7 giorni, allo scadere di ogni giorno devono essere calcolati ed archiviati i valori di concentrazione media degli ultimi sette giorni trascorsi (media mobile di sette giorni). Nel caso in cui la disponibilità delle medie orarie calcolate nei sette giorni sia inferiore al 70% il valore medio è invalidato. La media dei sette giorni non deve essere calcolata nel caso in cui le ore di normale funzionamento nei sette giorni sono inferiori a 42. In tali casi si ritiene non significativo il valore della media.

5.2.3. Qualora i valori limite di emissione si applichino alle concentrazioni medie mensili, allo scadere di ogni mese civile devono essere calcolati ed archiviati il valore limite relativo al mese trascorso (nel caso di impianti multicomibustibile) ed il valore medio di emissione relativo allo stesso periodo. Il valore medio mensile non deve essere calcolato nel caso in cui le ore di normale funzionamento nel mese civile siano inferiori a 144. In tali casi si ritiene non significativo il valore medio mensile. Nel caso in cui la disponibilità delle medie orarie nel mese, calcolata secondo quanto indicato al punto 5.5, sia inferiore all'80%, il valore medio mensile calcolato automaticamente non deve essere considerato direttamente utilizzabile per la verifica del rispetto del valore limite. In questi casi la verifica del rispetto del limite mensile deve essere effettuata ai sensi del punto 5.5.1.

5.2.4. Fermo restando quanto stabilito al punto 5.3, per gli impianti di cui all'allegato I, parte IV, sezione 1, il mese, salvo diversa prescrizione autorizzativa, è inteso come una sequenza di 720 ore di normale funzionamento. Il valore medio mensile è la media aritmetica dei valori medi orari validi rilevati nel corso di ognuna delle sequenze consecutive di 720 ore considerate.

5.2.5 I valori medi mensili calcolati ai sensi del punto 5.2.4. sono archiviati e, ove richiesto dall'autorità competente per il controllo, trasmessi alla stessa unità ai riferimenti di inizio e fine periodo del calcolo nonché al numero dei dati validi che concorrono al calcolo stesso. Nel caso in cui la disponibilità delle medie orarie valide nelle 720 ore considerate sia inferiore all'80%, il valore medio mensile calcolato automaticamente non è considerato direttamente utilizzabile per la verifica del rispetto del valore limite. In questi casi la verifica del rispetto del limite deve essere effettuata con le procedure previste nel punto 5.5.1.

5.3. Per i grandi impianti di combustione, di cui all'allegato II, parte I, paragrafo 3, relativamente agli inquinanti SO₂ ed NO_x e polveri, allo scadere di ogni mese civile sono calcolati ed archiviati i seguenti valori:

- il valore limite di emissione relativo al mese trascorso, calcolato secondo quanto previsto nello stesso paragrafo;
- il valore medio di emissione relativo allo stesso periodo.

Fermo restando il calcolo delle medie di 48 ore per gli impianti di combustione anteriori al 1988 e anteriori al 2006 e salvo diversa disposizione autorizzativa o data dall'autorità competente per il controllo, il valore medio mensile non viene calcolato nel caso in cui le ore di normale funzionamento nel mese civile siano inferiori a 240. In tali casi si ritiene non significativo il valore medio mensile. Nel caso in cui la disponibilità delle medie orarie nel mese calcolate ai sensi del punto 5.5. sia inferiore all'80%, il valore medio mensile calcolato automaticamente non è considerato direttamente utilizzabile per la verifica del rispetto del valore limite. In questi casi la verifica del rispetto del limite mensile è effettuata ai sensi del punto 5.5.1.

5.3.1 Il calcolo delle medie di 48 ore si riferisce a sequenze consecutive di 48 ore di normale funzionamento. Ogni media è archiviata allo scadere del periodo a cui il calcolo si riferisce. Contestualmente deve essere calcolato, ai sensi dell'allegato II, parte I, paragrafo 3, e archiviato il valore limite relativo alle stesse 48 ore di normale funzionamento. Nel caso in cui la disponibilità delle medie orarie nelle 48 ore considerate sia inferiore al 70% il valore medio non è considerato valido ai fini della verifica del rispetto del limite sulle medie di 48 ore. Allo scadere di ognuno dei periodi di calcolo si provvede ad aggiornare e archiviare l'elenco dei casi in cui le medie di 48 ore hanno superato il 110% del limite corrispondente ed il numero delle medie di 48 ore valide dall'inizio dell'anno. Nel calcolare le percentuali delle medie di 48 ore da sottoporre a verifica si fa riferimento alle medie di 48 ore valide e si approssima il numero risultante per eccesso o per difetto al numero intero più vicino.

5.4. Il gestore è tenuto a conservare e a mettere a disposizione dell'autorità competente per il controllo, per un periodo minimo di cinque anni, salvo diversa disposizione autorizzativa, i dati rilevati ed elaborati secondo quanto previsto ai punti 5.1, 5.2. e 5.3 utilizzando, per l'archiviazione, appositi formati predisposti dall'autorità competente per il controllo, sentito il gestore. Si riporta in appendice 4 un esempio di tale formato relativo ai grandi impianti di combustione.

5.5. L'indice di disponibilità mensile delle medie orarie del singolo inquinante, si calcola nel seguente modo:

$$Id = 100 * (Ns / Onf)$$

dove:

- Ns è il numero delle medie orarie valide registrate dal sistema di acquisizione.
- Onf sono le ore di normale funzionamento dell'impianto nel mese.

Il gestore è tenuto a riportare nella documentazione di cui al punto 5.4 le cause di indisponibilità dei dati.

5.5.1. Qualora l'indice di cui al punto 5.5. sia inferiore all'80%, la verifica del rispetto dei valori limite deve essere effettuata integrando i dati rilevati automaticamente con i dati e le informazioni raccolti in conformità a quanto indicato nei punti 2.5, 2.6 e 2.7.

Appendice 1

Schema esemplificativo dei registri relativi ai controlli discontinui di cui ai punti 2.5 e 2.7

Ragione sociale

Autorizzazione alle emissioni in atmosfera n° del

Sigla dei punti di emissione	Origine	Data del prelievo	Portata (Nm ³ /h)	Inquinanti emessi	Concentrazione (mg/Nm ³)	Flusso di massa (g/h)	Valori limite	
							mgNm ³	g/h

Appendice 2

Schema esemplificativo del registro relativo ai casi di interruzione del normale funzionamento degli impianti di abbattimento (manutenzione ordinaria e straordinaria, guasti, malfunzionamenti, interruzione dell'impianto produttivo) (punto 2.8.)

Ragione sociale

Autorizzazione alle emissioni in atmosfera ex art n° del

Sigla emissioni	Tipologia impianto di abbattimento	Motivo interruzione dell'esercizio	Data ed ora dell'interruzione	Data ed ora del ripristino	Durata della fermata in ore

Appendice 3

Schema esemplificativo della tabella di riepilogo degli interventi di manutenzione periodica e straordinaria degli strumenti di misura (punto 3.2.)

QUADERNO DI MANUTENZIONE

Stabilimento

Apprecchio N°

Manutenzione periodica

Tipo di manutenzione

Ditta che esegue il lavoro

Addetto alle prove

Calendario degli interventi periodici

Data	Firma addetto	Note

Interventi straordinari

Tipo di strumento

Tipo di malfunzionamento

Data

Rilevata da

Intervento N°

Eseguito da

Data

Esito

Descrizione intervento

Firma dell'addetto

Appendice 4

Esempio di formato per l'archiviazione dei dati relativi ai grandi impianti di combustione (punto 5.4).

Tabella dei dati giornalieri

Dati di riferimento:

- numero delle ore di normale funzionamento nelle 48 ore trascorse (dalle 24 del giorno corrente alle ore 0 del giorno precedente);
- frazione della potenza media generata (elettrica o termica) con i diversi combustibili nel giorno e nelle 48 ore trascorse (proporzione in ragione del calore prodotto dai diversi combustibili);
- tenore di ossigeno di riferimento nelle 48 ore trascorse;
- tenore medio di ossigeno misurato nelle 48 ore trascorse;

Dati per inquinante:

- limiti applicabili nelle 48 ore;
- concentrazione media nelle 48 ore trascorse;
- numero delle medie orarie valide nelle 48 ore trascorse;

Tabella dei dati mensili e di sintesi

La tabella riporta i valori medi mensili di consuntivo e i dati di sintesi per i parametri da valutare su base annuale.

Dati di riferimento:

- numero delle ore di normale funzionamento nel mese;
- tenore di ossigeno di riferimento (può essere variabile nel caso di impianti multicomcombustibile);
- tenore medio di ossigeno misurato;
- frazione della potenza generata (elettrica o termica) con i diversi combustibili nel mese.

Dati per inquinante:

- concentrazioni medie mensili rilevate;
- numero delle medie orarie valide rilevate nel mese;
- limiti applicabili nel mese;
- numero delle 48 ore caratterizzate da media valida;
- numero delle medie di 48 ore che nel mese hanno superato il 110% del limite corrispondente.

Tabella dei dati annuali

La tabella riporta il riepilogo di tutti i valori mensili consuntivati ed il consuntivo per inquinante dei dati da valutare su base annuale.

Dati su base annuale:

- numero delle ore di normale funzionamento nell'anno;
- numero delle 48 ore caratterizzate da media valida ed il calcolo del 5% o del 3% di tale numero (cioè del complemento al 95 e al 97%);
- numero delle medie di 48 ore che nell'anno hanno superato il 110% del limite corrispondente.

Allegato VIII

Impianti di distribuzione di benzina

1. Definizioni

Ai fini del presente allegato si intende per:

- efficienza del sistema di recupero: il rapporto percentuale tra il peso dei vapori di benzina recuperati e il peso degli stessi che risulterebbe rilasciato nell'ambiente in assenza del sistema di recupero;
- pompa di erogazione macchina idraulica atta all'estrazione della benzina dall'impianto di deposito verso il distributore, ai fini dell'erogazione;
- rapporto V/L: rapporto tra il volume di vapori di benzina ed aria recuperati (V) e il volume di benzina erogato (L);
- testata contometrica: dispositivo per l'indicazione e il calcolo delle quantità di benzina erogata, la cui adozione è obbligatoria per distributori inseriti in un impianto di distribuzione dei carburanti in rapporto con il pubblico;
- pompa del vuoto: componente del sistema di recupero dei vapori costituito da una macchina idraulica atta a creare una depressione che facilita il passaggio dei vapori di benzina dal serbatoio del veicolo verso l'impianto di deposito;
- circolatore idraulico: componente del sistema di recupero dei vapori costituito da un dispositivo atto a creare una depressione che facilita il passaggio dei vapori di benzina dal serbatoio del veicolo verso l'impianto di deposito;
- ripartitore: componente del sistema di recupero dei vapori costituito da un dispositivo atto a separare la linea di erogazione del carburante dalla linea di recupero dei vapori, dal quale tali linee si dipartono distintamente;
- tubazione di erogazione: componente del sistema di recupero dei vapori costituito da un tubo flessibile per l'erogazione della benzina;
- tubazione coassiale: componente del sistema di recupero dei vapori costituito da un tubo flessibile costituito da due tubi concentrici per il passaggio rispettivamente della benzina erogata e dei vapori recuperati;
- tubazioni gemellate: componente del sistema di recupero dei vapori costituito da due tubi flessibili distinti per il passaggio rispettivamente del carburante erogato e dei vapori recuperati;
- pistola erogatrice: componente del sistema di recupero dei vapori costituito da un apparecchio per il controllo del flusso del carburante durante una operazione di erogazione.

2. Requisiti di efficienza dei sistemi di recupero dei vapori di fase II

Il sistema di recupero deve prevedere il trasferimento dei vapori di benzina in un impianto di deposito presso l'impianto di distribuzione o il riconvogliamento degli stessi al distributore per la reimmissione in commercio. Ai fini dell'omologazione, l'efficienza del sistema di recupero dei vapori non deve essere inferiore all'85%.

In caso di sistemi che prevedono il trasferimento dei vapori di benzina in un impianto di deposito presso l'impianto di distribuzione, il rapporto V/L del sistema deve sempre mantenersi in un intervallo compreso tra 0,95 e 1,05, estremi inclusi. Il raggiungimento di tale valore di efficienza del sistema di recupero deve essere comprovato da una prova effettuata su prototipo. Per tal certificazione si applicano i paragrafi 2-ter e 2-quinquies.

2-bis. Requisiti di efficienza degli altri sistemi di recupero dei vapori ammessi presso gli impianti di cui all'articolo 277, comma 6

Il sistema di recupero deve prevedere il trasferimento dei vapori di benzina in un impianto di deposito presso l'impianto di distribuzione. Ai fini dell'omologazione, l'efficienza media del sistema di recupero dei vapori non deve essere inferiore all'80%, raggiunto con un valore medio del rapporto V/L compreso tra 0,95 e 1,05, estremi inclusi. Il rapporto V/L del sistema deve sempre mantenersi entro tale intervallo. Il raggiungimento di tale valore di efficienza del sistema di recupero deve essere comprovato da una prova effettuata su prototipo. Per tale certificazione si applicano i paragrafi 2-quater e 2-quinquies. Se l'efficienza certificata ai sensi del paragrafo 2-ter è pari o superiore all'85%, con un valore medio del rapporto V/L sempre compreso tra 0,95 e 1,05, estremi inclusi, il sistema di recupero deve essere comunque considerato difase II.

2-ter. Certificazione dell'efficienza dei sistemi di recupero dei vapori di fase II

L'efficienza dei sistemi di recupero che prevedono il trasferimento dei vapori di benzina in un impianto di deposito presso l'impianto di distribuzione è determinata in base a quanto disposto dalla norma En 16321-1 e, fino a relativa pubblicazione, dal progetto di norma prEn 16321-1.

2-quater. Certificazione dell'efficienza dei sistemi di recupero dei vapori ammessi presso gli impianti di cui all'articolo 277, comma 6

Nelle more dell'emanazione di una specifica norma tecnica da parte dei competenti enti di normazione, l'efficienza dei sistemi di recupero che prevedono il trasferimento dei vapori di benzina in un impianto di deposito presso l'impianto di distribuzione è determinata misurando le perdite di vapori di benzina globali, incluse quelle degli sfiati degli impianti di deposito interrati, attraverso apposite prove effettuate con sistemi di misura che utilizzano il metodo volumetrico-gravimetrico del TÜV Rheinland, ovvero altro metodo equivalente. L'equivalenza del metodo deve risultare da apposite prove.

2-quinquies. Certificazione dell'efficienza dei prototipi

La certificazione comprovante l'efficienza del prototipo è rilasciata da un laboratorio accreditato secondo le norme Uni Cei EnIso/Iec 17025. Per laboratorio accreditato s'intende un laboratorio accreditato da un organismo riconosciuto dall'European Co-operation for accreditation.

2-sexies. Atti di conformità di cui al decreto del Presidente della Repubblica 23 marzo 1998, n. 126

Restano fermi, per i sistemi di recupero dei vapori di benzina messi in commercio o in esercizio dopo il 30 giugno 2003, gli obblighi relativi alle procedure ed agli atti di conformità previsti dal decreto Presidente della Repubblica 23 marzo 1998, n. 126.

3. Requisiti costruttivi e di installazione

3.1. Il presente paragrafo si applica, fino all'emanazione di una specifica norma tecnica da parte dei competenti enti di normazione, ai sistemi di recupero che prevedono il trasferimento dei vapori di benzina in un impianto di deposito presso l'impianto di distribuzione.

3.1-bis. L'insieme dei dispositivi dei sistemi di recupero dei vapori comprende pistole di erogazione predisposte per il recupero dei vapori, tubazioni flessibili coassiali o gemellate, ripartitori per la separazione della linea dei vapori dalla linea di erogazione della benzina, collegamenti interni ai distributori, linee interrate per il passaggio dei vapori verso i serbatoi, e tutte le apparecchiature e i dispositivi atti a garantire il funzionamento degli impianti in condizioni di sicurezza ed efficienza.

3.2 I sistemi di recupero dei vapori sono classificati, sulla base del principio di funzionamento, in sistemi di recupero dei vapori a circolazione naturale e sistemi di recupero dei vapori a circolazione forzata, come definiti dai punti 3.3. e 3.4, i quali stabiliscono altresì i requisiti tecnici di carattere generale di tali impianti.

3.3. Sistemi di recupero dei vapori a circolazione naturale. In tali sistemi la pressione esistente nel serbatoio del veicolo e la depressione che si crea nell'impianto di deposito quando si estrae il carburante determinano il passaggio dei vapori dal serbatoio del veicolo verso l'impianto di deposito durante il rifornimento, senza l'impiego di pompe a vuoto, aspiratori o altri dispositivi atti a facilitare la circolazione dei vapori.

3.4 Sistemi di recupero dei vapori a circolazione forzata. Tali sistemi prevedono l'impiego di dispositivi che, in aggiunta alla differenza di pressione che si determina tra il serbatoio del veicolo e l'impianto di deposito, facilitano il passaggio dei vapori dal serbatoio del veicolo all'impianto di deposito durante il rifornimento. In base al tipo di dispositivo impiegato tali sistemi sono classificati in:

a) Sistemi assistiti da pompe. Tali sistemi prevedono l'impiego di una o più pompe del vuoto atte a creare una depressione che facilita il passaggio dei vapori stessi dal serbatoio del veicolo verso gli impianti di deposito. Sulla base del numero e della disposizione delle pompe a vuoto impiegate, tali sistemi vengono classificati in:

— sistemi dedicati. Tali sistemi prevedono l'impiego di almeno una pompa del vuoto installata nel corpo di ciascun distributore, e messa in funzione all'atto dell'erogazione del carburante. Il sistema deve avere requisiti tali da garantire la proporzionalità del volume di vapore recuperato in funzione del volume di carburante erogato, secondo quanto indicato ai paragrafi 2 e 2-bis. La pompa del vuoto deve essere dotata di idonei dispositivi tagliafiamma posti sulla mandata e sull'aspirazione; il motore della pompa del vuoto deve avere un grado di protezione adeguato alla zona di pericolo in cui è ubicato.

— sistemi centralizzati. Tali sistemi prevedono l'impiego di un'unica pompa del vuoto centralizzata asservita a più distributori, installata lungo la linea di ritorno dei vapori e messa in funzione all'atto dell'erogazione del carburante. Il sistema deve avere requisiti tali da garantire la proporzionalità del volume di vapore recuperato in funzione del volume di carburante erogato, secondo quanto indicato al punto 2.1. La pompa del vuoto deve essere dotata di idonei dispositivi tagliafiamma posti sulla mandata e sull'aspirazione; il motore della pompa del vuoto deve avere un grado di protezione adeguato alla zona di pericolo in cui è ubicato.

b) Sistemi a circolatore idraulico. Tali sistemi prevedono l'impiego di un circolatore idraulico (pompa a getto, aspiratore Venturi o altro dispositivo) al fine di ottenere una depressione atta a facilitare il passaggio dei vapori dal serbatoio del veicolo agli impianti di deposito durante la fase del rifornimento. Il circolatore idraulico può essere installato presso il distributore o presso la pompa di erogazione del carburante, e deve avere requisiti tali da garantire la proporzionalità del volume di vapore recuperato in funzione del volume di carburante erogato, secondo quanto indicato al punto 2.1; la mandata del circolatore idraulico deve essere dotata di idoneo dispositivo tagliafiamma.

3.5 Le pistole erogatrici da impiegarsi nei distributori dotati di sistema per il recupero dei vapori devono avere requisiti tali da garantire l'esercizio dell'impianto in condizioni di sicurezza e di efficienza. Esse devono essere provviste di un condotto separato per il passaggio dei vapori, di una valvola di ritegno per mantenere chiuso il circuito dei vapori tra due successive operazioni di erogazione e di idonei dispositivi atti a garantire l'arresto dell'erogazione per serbatoio pieno e per caduta a terra della pistola. Se l'impianto è dotato di sistema di recupero dei vapori di benzina a circolazione naturale le pistole di erogazione devono garantire una tenuta con il bocchettone di carico del serbatoio del veicolo.

3.6 Nei distributori dotati di sistema per il recupero dei vapori è consentito l'impiego di tubazioni flessibili coassiali o gemellate. La lunghezza massima di tali tubazioni, esterna al distributore, è pari a 5,00 m.

3.7 Al fine di separare la linea di erogazione del carburante dalla linea di recupero dei vapori è necessario installare un idoneo ripartitore coassiale, dal quale si dipartono distintamente la linea di erogazione del carburante e la linea di recupero dei vapori.

Se il distributore è dotato di tubazioni flessibili coassiali il ripartitore coassiale può essere installato all'interno o all'esterno del corpo del distributore; se il distributore è dotato di tubazioni flessibili gemellate il ripartitore coassiale deve essere installato sulla pistola erogatrice.

3.8 Il collegamento tra il distributore e le tubazioni interrate del sistema di recupero dei vapori di benzina può essere costituito da un tronco di tubazione flessibile o rigido.

3.9 Le linee interrate di ritorno dei vapori di benzina, nel tratto compreso tra i distributori e gli impianti di deposito, possono assumere le seguenti configurazioni:

a) linee dedicate (una per ogni distributore), le quali collegano ciascun distributore ad un singolo impianto di deposito;

b) linee centralizzate (a servizio di più distributori), le quali collegano tutti i distributori ad uno o più impianti di deposito per mezzo di una rete comune di tubazioni.

3.11. È consentito immettere i vapori recuperati nella parte superiore degli impianti di deposito, senza gorgogliamento. All'ingresso della linea di ritorno dei vapori di ogni serbatoio deve essere inoltre installato un idoneo dispositivo tagliafiama. Devono essere installati idonei dispositivi al fine di evitare che il carburante rifluisca nella linea di recupero dei vapori in caso di sovrariempimento degli impianti di deposito. Qualora l'impianto di distribuzione di carburanti sia asservito ad un sistema di più impianti di deposito, questi possono essere collegati fra loro in corrispondenza della linea di ritorno dei vapori tramite un collettore comune, a condizione che tutti contengano esclusivamente benzina.

3.12. I requisiti costruttivi delle tubazioni appartenenti alle linee interrato di ritorno dei vapori sono identici a quelli richiesti per le tubazioni per l'adduzione del carburante; i materiali impiegati devono essere compatibili con le caratteristiche fisico-chimiche dei carburanti immagazzinati e devono possedere un'adeguata capacità, robustezza e durata per poter sopportare le pressioni di esercizio, lo stato di tensione strutturale e l'aggressione chimica a cui possono essere sottoposte; devono inoltre assicurare un libero passaggio e nel contempo garantire una bassa resistenza al flusso dei vapori.

3.13. Le tubazioni appartenenti alle linee interrato di ritorno dei vapori devono seguire il percorso effettivo più breve dai distributori agli impianti di deposito, con una pendenza uniforme minima del 2% verso gli impianti di deposito stessi.

3.14. Tutti gli elementi metallici appartenenti alla linea di ritorno dei vapori devono essere adeguatamente protetti dalla corrosione.

3.15. Gli impianti elettrici negli impianti di distribuzione di carburanti liquidi devono essere realizzati secondo quanto prescritto dalle norme vigenti in materia. Le tubazioni e tutti gli altri elementi appartenenti alla linea di erogazione del carburante e alla linea di ritorno dei vapori, se di tipo non metallico, devono essere corredati di certificazione prodotta dal costruttore che ne attesti l'antistaticità.

4. Controlli periodici dei dispositivi di recupero dei vapori

4.1. I controlli circa il rispetto dei requisiti di efficienza previsti dai paragrafi 2 o 2-bis devono essere eseguiti con periodicità almeno annuale dal gestore. I risultati devono essere riportati sul registro di impianto di cui al punto 5.4. Ai fini del controllo, in caso di sistemi di recupero che prevedono il trasferimento dei vapori di benzina in un impianto di deposito presso l'impianto di distribuzione, si verifica che il rapporto V/L rispetti, in condizioni di simulazione di flusso di benzina, l'intervallo previsto dai paragrafi 2 e 2-bis. Si applica il metodo EN16321-2 e, fino alla relativa pubblicazione, il metodo prEN16321-2.

4.2. Negli impianti di distribuzione di benzina deve essere installato un gruppo di controllo del funzionamento che segnali visivamente le anomalie del sistema di recupero dei vapori di benzina. In presenza di tali anomalie il gestore è tenuto ad assumere gli opportuni provvedimenti. La presente disposizione non si applica in caso di installazione del sistema automatico previsto dal punto 4.3.

4.3. I controlli previsti al punto 4.1 possono essere eseguiti dal gestore con periodicità triennale se è installato un sistema di controllo automatico. Tale sistema deve rilevare automaticamente i guasti che si verificano nel corretto funzionamento del sistema di recupero dei vapori di benzina e nel sistema stesso di controllo automatico, indicare i guasti al gestore ed arrestare automaticamente il flusso di benzina dal distributore interessato dal guasto se questo non è riparato entro sette giorni.

5. Obblighi di documentazione

5.2. Gli impianti di distribuzione di benzina realizzati sulla base di una concessione o di una autorizzazione rilasciata dopo il 30 giugno 1996, ai sensi della normativa vigente al momento del rilascio, installati o da installare su un sito precedentemente non utilizzato quale impianto di distribuzione di carburante, devono essere provvisti di:

a) omologazione o riconoscimento dei dispositivi componenti il sistema di recupero vapori, da parte del Ministero dell'interno, nonché, per i sistemi di recupero dei vapori di benzina messi in commercio o in esercizio dopo il 30 giugno 2003, anche gli atti di conformità previsti dal decreto Presidente della Repubblica 23 marzo 1998, n. 126;

b) approvazione di tipo del distributore provvisto di un sistema di recupero dei vapori omologato, rilasciata dal Ministero dell'interno ai sensi del decreto ministeriale 31 luglio 1934 e nel rispetto delle modalità di prova previste dalla normativa all'epoca vigente;

b-bis) marcatura Ce e relativa dichiarazione di conformità ai sensi del decreto del Presidente della Repubblica 23 marzo 1998, n.126, in luogo dell'approvazione di tipo di cui alla lettera b), per i distributori messi in commercio o in esercizio dopo il 30 giugno 2003;

c) certificato di collaudo dell'intero impianto effettuato dalla commissione competente ai sensi della vigente normativa.

5.3. Gli impianti di distribuzione di benzina diversi da quelli del punto 5.2 devono essere provvisti di:

a) originaria approvazione di tipo del distributore sprovvisto di un sistema per il recupero dei vapori, rilasciata dal Ministero dell'interno ai sensi del decreto ministeriale 31 luglio 1934;

a-bis) marcatura Ce e relativa dichiarazione di conformità ai sensi del decreto del Presidente della Repubblica 23 marzo 1998, n.126, in luogo dell'approvazione di tipo di cui alla lettera a), per i distributori messi in commercio o in esercizio dopo il 30 giugno 2003;

b) omologazione o riconoscimento dei dispositivi componenti il sistema di recupero vapori, da parte del Ministero dell'interno, nonché, per i sistemi di recupero dei vapori di benzina messi in commercio o in esercizio dopo il 30 giugno 2003, anche gli atti di conformità previsti dal decreto Presidente della Repubblica 23 marzo 1998, n. 126;

c) certificazione, rilasciata dal costruttore, attestante la conformità del sistema di recupero di vapori prodotto in serie al prototipo omologato. Tale certificato di conformità deve attestare la capacità del sistema di recupero dei vapori prodotto in serie di rispettare, se correttamente installato, il valore di efficienza prescritto quando sia rispettato il valore V/L, con le relative tolleranze, rilevate in sede di prova del prototipo omologato; la presente lettera non si applica in caso di sistemi di recupero provvisti degli atti di conformità previsti dal decreto del Presidente della Repubblica 23 marzo 1998, n. 126, e di distributori provvisti della marcatura Ce prevista dal tale decreto;

d) dichiarazione rilasciata dall'installatore del sistema di recupero dei vapori al titolare dell'impianto di distribuzione, attestante che l'installazione del sistema è stata effettuata seguendo le istruzioni fornite dal costruttore e che le prove funzionali, con verifica del rapporto V/L prescritto, eseguite all'atto della presa in carico del sistema da parte del titolare, hanno avuto esito positivo; la presente lettera non si applica in caso di sistemi di recupero provvisti degli atti di conformità previsti dal decreto del Presidente della Repubblica 23 marzo 1998, n. 126, e di distributori provvisti della marcatura Ce prevista da tale decreto.

e) copia della notifica, da parte del gestore, circa l'avvenuta installazione del sistema di recupero dei vapori, completa di documentazione comprovante il rispetto della normativa all'epoca vigente.

5.4. Tutti gli impianti di distribuzione di benzina devono essere dotati di un registro di impianto che deve essere custodito dal gestore. Nel registro devono essere riportati tutti gli interventi di manutenzione ordinaria e straordinaria effettuati sull'impianto, i risultati degli autocontrolli previsti dal paragrafo 4 ed i provvedimenti assunti ai sensi dei paragrafi 4.2 e 4.3.

Allegato IX

Impianti termici civili

Parte II

Requisiti tecnici e costruttivi

1. Definizioni

1.1. Agli effetti delle presenti norme valgono le seguenti definizioni:

- a) bocca del camino: sezione terminale retta del camino.
- b) bruciatore: dispositivo che consente di bruciare combustibili liquidi, gassosi o solidi macinati, previo mescolamento con aria comburente.
- c) camera di calma: dispositivo atto a separare dai fumi, essenzialmente per effetto della forza di gravità, le particelle in essi contenute.
- d) camini: porzioni ascendenti dei canali da fumo atte a determinare un tiraggio naturale nei focolari ed a scaricare i prodotti della combustione nell'atmosfera.
- e) canali da fumo: insieme delle canalizzazioni attraversate dai fumi prodotti dalla combustione.
- f) ciclone: dispositivo atto a separare dai fumi, per effetto della forza centrifuga, le particelle in essi contenute.
- g) griglia: dispositivo statico o mobile che consente di bruciare combustibili solidi nei focolari, assicurandone il contatto con l'aria comburente, e lo scarico delle ceneri.
- h) impianto termico automatico: impianto termico nel o nei focolari del quale l'accensione, lo spegnimento o la regolazione della fiamma possa normalmente avvenire anche senza interventi manuali.
- i) mitria o comignolo: dispositivo posto alla bocca del camino atto a facilitare la dispersione dei prodotti della combustione nell'atmosfera.
- l) registro: dispositivo inserito in una sezione dei canali da fumo che consente di regolare il tiraggio.
- m) sezione dei canali da fumo: area della sezione retta minima dei canali da fumo.
- n) tiraggio: movimentazione degli effluenti gassosi prodotti da una camera di combustione.
- o) tiraggio forzato: tiraggio attivato per effetto di un dispositivo meccanico attivo, inserito sul percorso dell'aria o degli effluenti gassosi.
- p) tiraggio naturale: tiraggio determinato da un camino unicamente per effetto della differenza di densità esistente tra gli effluenti gassosi e l'aria atmosferica circostante.
- q) velocità dei fumi: velocità che si riscontra in un punto di una determinata sezione retta dei canali da fumo.
- r) viscosità: la proprietà dei fluidi di opporsi al moto relativo delle loro particelle.

2. Caratteristiche dei camini

- 2.1. Ogni impianto termico civile di potenza termica nominale superiore al valore di soglia deve disporre di uno o più camini tali da assicurare una adeguata dispersione in atmosfera dei prodotti della combustione.
- 2.2. Ogni camino deve avere, al di sotto dell'imbotto del primo canale da fumo, una camera di raccolta di materiali solidi ed eventuali condense, di altezza sufficiente a garantire una completa rimozione dei materiali accumulati e l'ispezione dei canali. Tale camera deve essere dotata di un'apertura munita di sportello di chiusura a tenuta d'aria realizzato in materiale incombustibile.
- 2.3. I camini devono garantire la tenuta dei prodotti della combustione e devono essere impermeabili e termicamente isolati. I materiali utilizzati per realizzare i camini devono essere adatti a resistere nel tempo alle normali sollecitazioni meccaniche, al calore ed all'azione dei prodotti della combustione e delle loro eventuali condense. In particolare tali materiali devono essere resistenti alla corrosione. La sezione interna dei camini deve essere di forma circolare, quadrata o rettangolare con rapporto tra i lati non superiore a 1,5.
- 2.4. I camini che passano entro locali abitati o sono incorporati nell'involucro edilizio devono essere dimensionati in modo tale da evitare sovrappressioni, durante l'esercizio.
- 2.5. L'afflusso di aria nei focolari e l'emissione degli effluenti gassosi possono essere attivati dal tiraggio naturale dei camini o da mezzi meccanici.
- 2.6. Più generatori di calore possono essere collegati allo stesso camino soltanto se fanno parte dello stesso impianto termico; in questo caso i generatori di calore dovranno immettere in collettori dotati, ove necessario, ciascuno di propria serranda di intercettazione, distinta dalla valvola di regolazione del tiraggio. Camino e collettore dovranno essere dimensionati secondo la regola dell'arte.
- 2.7. Gli impianti installati o che hanno subito una modifica relativa ai camini successivamente all'entrata in vigore della parte quinta del presente decreto devono essere dotati di camini realizzati con prodotti idonei all'uso in conformità ai seguenti requisiti:
 - essere realizzati con materiali aventi caratteristiche di incombustibilità, in conformità alle disposizioni nazionali di recepimento del sistema di classificazione europea di reazione al fuoco dei prodotti da costruzione;
 - avere andamento verticale e il più breve e diretto possibile tra l'apparecchio e la quota di sbocco;
 - essere privi di qualsiasi strozzatura in tutta la loro lunghezza;
 - avere pareti interne lisce per tutta la lunghezza;
 - garantire che siano evitati fenomeni di condensa con esclusione degli impianti termici alimentati da apparecchi a condensazione conformi ai requisiti previsti dalla direttiva 92/42/Cee del Consiglio, del 21 maggio 1992, relativa ai requisiti di rendimento, nonché da generatori d'aria calda a condensazione a scambio diretto e caldaie affini come definite dalla norma Uni 11071;
 - essere adeguatamente distanziati, mediante intercapedine d'aria o isolanti idonei, da materiali combustibili o facilmente infiammabili;
 - avere angoli arrotondati con raggio non minore di 20 mm, se di sezione quadrata o rettangolare;
 - avere un'altezza correlata alla sezione utile secondo gli appropriati metodi di calcolo riportati dalla normativa tecnica vigente (norme Uni e norme Cen). Resta salvo quanto stabilito ai punti 2.9 e 2.10,
- 2.8. Le bocche possono terminare comignoli di sezione utile d'uscita non inferiore al doppio della sezione del camino, conformati in modo da non ostacolare il tiraggio e favorire la dispersione dei fumi nell'atmosfera.
- 2.9. Le bocche dei camini devono essere posizionate in modo tale da consentire una adeguata evacuazione e dispersione dei prodotti della combustione e da evitare la reimmissione degli stessi nell'edificio attraverso qualsiasi apertura. A tal fine le bocche dei camini devono risultare più alte di almeno un metro rispetto al colmo dei tetti, ai parapetti ed a qualunque altro ostacolo o struttura distante meno di 10 metri.
- 2.10. Le bocche dei camini situati a distanza compresa fra 10 e 50 metri da aperture di locali abitati devono essere a quota non inferiore a quella del filo superiore dell'apertura più alta. Le presenti disposizioni non si applicano agli impianti termici a condensazione conformi ai requisiti previsti dalla direttiva 90/396/Ce del Consiglio, del 29 giugno 1990, concernente gli apparecchi a gas.
- 2.11. La parete interna del camino deve risultare per tutto il suo sviluppo, ad eccezione del tronco terminale emergente dalla copertura degli edifici, sempre distaccata dalle murature circostanti e deve essere circondata da una controcanna continua formante intercapedine per consentire la normale dilatazione termica. Sono ammessi nell'intercapedine elementi distanziatori o di fissaggio necessari per la stabilità del camino.
- 2.12. Al fine di agevolare analisi e campionamenti devono essere predisposti alla base del camino due fori allineati sull'asse del camino con relativa chiusura a tenuta. In caso di impianti con potenza termica nominale superiore a 580 kW, due identici fori devono essere predisposti anche alla sommità dei camini in posizione accessibile per le verifiche; la distanza di tali fori dalla bocca non deve essere inferiore a cinque volte il diametro medio della sezione del camino, e comunque ad 1,50 m. In ogni caso i fori devono avere un diametro idoneo a garantire l'effettiva realizzazione di analisi e campionamenti.
- 2.13. I fori di cui al punto 2.12. devono trovarsi in un tratto rettilineo del camino e a distanza non inferiore a cinque volte la dimensione minima della sezione retta interna da qualunque cambiamento di direzione o di sezione. Qualora esistano impossibilità tecniche di

praticare i fori alla base del camino alla distanza stabilita, questi possono essere praticati alla sommità del camino con distanza minima dalla bocca di m 1,5 in posizione accessibile per le verifiche.

3. Canali da fumo

3.1. I canali da fumo degli impianti termici devono avere in ogni loro tratto un andamento suborizzontale ascendente con pendenza non inferiore al 5%. I canali da fumo al servizio di impianti di potenzialità uguale o superiore a 1.000.000 di kcal/h possono avere pendenza non inferiore al 2 per cento.

3.2. La sezione dei canali da fumo deve essere, in ogni punto del loro percorso, sempre non superiore del 30% alla sezione del camino e non inferiore alla sezione del camino stesso.

3.3. Per quanto riguarda la forma, le variazioni ed i raccordi delle sezioni dei canali da fumo e le loro pareti interne devono essere osservate le medesime norme prescritte per i camini.

3.4. I canali da fumo devono essere costituiti con strutture e materiali aventi le medesime caratteristiche stabilite per i camini. Le presenti disposizioni non si applicano agli impianti termici alimentati da apparecchi a condensazione conformi ai requisiti previsti dalla direttiva 92/42/Cee del Consiglio, del 21 maggio 1992, relativa ai requisiti di rendimento, nonché da generatori d'aria calda a condensazione a scambio diretto e caldaie affini come definite dalla norma Uni 11071.

3.5. I canali da fumo devono avere per tutto il loro sviluppo un efficace e duraturo rivestimento coibente tale che la temperatura delle superfici esterne non sia in nessun punto mai superiore a 50 C. È ammesso che il rivestimento coibente venga omesso in corrispondenza dei giunti di dilatazione e degli sportelli d'ispezione dei canali da fumo nonché dei raccordi metallici con gli apparecchi di cui fanno parte i focolari.

3.6. I raccordi fra i canali da fumo e gli apparecchi di cui fanno parte i focolari devono essere, rimovibili con facilità e dovranno avere spessore non inferiore ad 1/100 del loro diametro medio, nel caso di materiali ferrosi comuni, e spessore adeguato, nel caso di altri metalli.

3.7. Sulle pareti dei canali da fumo devono essere predisposte aperture per facili ispezioni e pulizie ad intervalli non superiori a 10 metri ed una ad ogni testata di tratto rettilineo. Le aperture dovranno essere munite di sportelli di chiusura a tenuta d'aria, formati con doppia parete metallica.

3.8. Nei canali da fumo dovrà essere inserito un registro qualora gli apparecchi di cui fanno parte i focolari non possiedano propri dispositivi per la regolazione del tiraggio.

3.9. Al fine di consentire con facilità rilevamenti e prelievamenti di campioni, devono essere predisposti sulle pareti dei canali da fumo due fori, uno del diametro di mm 50 ed uno del diametro di mm 80, con relative chiusure metalliche, in vicinanza del raccordo con ciascun apparecchio di cui fa parte un focolare.

3.10. La posizione dei fori rispetto alla sezione ed alle curve o raccordi dei canali deve rispondere alle stesse prescrizioni date per i fori praticati sui camini.

4. Dispositivi accessori

4.1. È vietato l'uso di qualunque apparecchio od impianto di trattamento dei fumi funzionante secondo ciclo ad umido che comporti lo scarico, anche parziale delle sostanze derivanti dal processo adottato, nelle fognature pubbliche o nei corsi di acqua.

4.2. Gli eventuali dispositivi di trattamento possono essere inseriti in qualunque punto del percorso dei fumi purché l'ubicazione ne consenta la facile accessibilità da parte del personale addetto alla conduzione degli impianti ed a quello preposto alla loro sorveglianza.

4.3. L'adozione dei dispositivi di cui sopra non esime dalla osservanza di tutte le prescrizioni contenute nel presente regolamento.

4.4. Gli eventuali dispositivi di trattamento, per quanto concerne le altezze di sbocco, le distanze, le strutture, i materiali e le pareti interne, devono rispondere alle medesime norme stabilite per i camini.

4.5. Il materiale che si raccoglie nei dispositivi suddetti deve essere periodicamente rimosso e smaltito secondo la normativa vigente in materia di rifiuti.

4.6. Tutte le operazioni di manutenzione e di pulizia devono potersi effettuare in modo tale da evitare qualsiasi accidentale dispersione del materiale raccolto.

5. Apparecchi indicatori

5.1. Allo scopo di consentire il rilevamento dei principali dati caratteristici relativi alla conduzione dei focolari, gli impianti termici devono essere dotati di due apparecchi misuratori delle pressioni relative (riferite a quella atmosferica) che regnano rispettivamente nella camera di combustione ed alla base del camino, per ciascun focolare di potenzialità superiore ad 1,16 MW.

5.2. I dati forniti dagli apparecchi indicatori a servizio degli impianti termici aventi potenzialità superiore a 5,8 MW, anche se costituiti da un solo focolare, devono essere riportati su di un quadro raggruppante i ripetitori ed i registratori delle misure, situato in un punto riconosciuto idoneo per una lettura agevole da parte del personale addetto alla conduzione dell'impianto termico.

5.3. Tutti gli apparecchi indicatori, ripetitori e registratori delle misure devono essere installati in maniera stabile e devono essere tarati.

Parte III

Valori di emissione

Sezione 1

Valori limite per gli impianti che utilizzano i combustibili diversi da biomasse e da biogas

1. Gli impianti termici civili che utilizzano i combustibili previsti dall'allegato X diversi da biomasse e biogas devono rispettare, nelle condizioni di esercizio più gravose, un valore limite di emissione per le polveri totali pari a 50 mg/Nm³ riferito ad un'ora di funzionamento, esclusi i periodi di avviamento, arresto e guasti. Il tenore volumetrico di ossigeno nell'effluente gassoso anidro è pari al 3% per i combustibili liquidi e gassosi e pari al 6% per i combustibili solidi. I valori limite sono riferiti al volume di effluente gassoso secco rapportato alle condizioni normali.

2. I controlli annuali dei valori di emissione di cui all'articolo 286, comma 2, e le verifiche di cui all'articolo 286, comma 4, non sono richiesti se l'impianto utilizza i combustibili di cui all'allegato X, parte I, sezione II, paragrafo I, lettere a), b), c), d), e) o i) e se sono regolarmente eseguite le operazioni di manutenzione previste dal decreto del Presidente della Repubblica 26 agosto 1993, n. 412.

Sezione 2

Valori limite per gli impianti che utilizzano biomasse

1. Gli impianti termici che utilizzano biomasse di cui all'Allegato X devono rispettare i seguenti valori limite di emissione, riferiti ad un'ora di funzionamento dell'impianto nelle condizioni di esercizio più gravose, esclusi i periodi di avviamento, arresto e guasti. Il tenore di ossigeno di riferimento è pari all'11% in volume nell'affluente gassoso anidro. I valori limite sono riferiti al volume di effluente gassoso secco rapportato alle condizioni normali.

Potenza termica nominale dell'impianto (MW)	[1] >0,15 ÷ <1
polveri totali	100 mg/Nm ³
carbonio organico totale (COT)	-
monossido di carbonio (CO)	350 mg/Nm ³
ossidi di azoto (espressi come NO ₂)	500 mg/Nm ³
ossidi di zolfo (espressi come SO ₂)	200 mg/Nm ³

[1] Agli impianti di potenza termica nominale pari o superiore al valore di soglia e non superiore a 0,15 MW si applica un valore limite di emissione per le polveri totali di 200 mg/Nm³.

Sezione 3

Valori limite per gli impianti che utilizzano biogas

1. Gli impianti che utilizzano biogas di cui all'Allegato X devono rispettare i valori limite di emissione indicati nei punti seguenti, espressi in mg/Nm³ e riferiti ad un'ora di funzionamento dell'impianto nelle condizioni di esercizio più gravose, esclusi i periodi di avviamento, arresto e guasti. I valori limite sono riferiti al volume di affluente gassoso secco rapportato alle condizioni normali.

1.1 Per i motori a combustione interna i valori limite di emissione, riferiti a un tenore volumetrico di ossigeno pari al 5% nell'effluente gassoso anidro, sono i seguenti:

Potenza termica nominale dell'impianto	≤ 3 MW
carbonio organico totale (COT)	150 mg/Nm ³
monossido di carbonio (CO)	800 mg/Nm ³
ossidi di azoto (espressi come NO ₂)	500 mg/Nm ³
Composti inorganici del cloro sotto forma di gas o vapori (come HCl)	10 mg/Nm ³

1.2. Per le turbine a gas fisse i valori limite di emissione, riferiti a un tenore volumetrico di ossigeno pari al 15%, nell'effluente gassoso anidro, sono i seguenti:

Potenza termica nominale dell'impianto	≤ 3 MW
carbonio organico totale (COT)	-
monossido di carbonio (CO)	100 mg/Nm ³
ossidi di azoto (espressi come NO ₂)	150 mg/Nm ³
Composti inorganici del cloro sotto forma di gas o vapori (come HCl)	5 mg/Nm ³

1.3 Per le altre tipologie di impianti di combustione i valori limite di emissione, riferiti a un tenore volumetrico di ossigeno pari al 3%, nell'affluente gassoso anidro, sono i seguenti:

Potenza termica nominale dell'impianto	≤ 3 MW
carbonio organico totale (COT)	150 mg/Nm ³
monossido di carbonio (CO)	300 mg/Nm ³
ossidi di azoto (espressi come NO ₂)	30 mg/Nm ³
Composti inorganici del cloro sotto forma di gas o vapori (come HCl)	30 mg/Nm ³

Sezione 4

Metodi di campionamento, analisi e valutazione delle emissioni

1. Per il campionamento, l'analisi e la valutazione delle emissioni previste dalle sezioni precedenti si applicano i metodi contenuti nelle seguenti norme tecniche e nei relativi aggiornamenti :

- Uni En 13284 – 1;
- Uni 9970;
- Uni 9969;
- Uni 10393;
- Uni En 12619;
- Uni En 13526;
- Uni En 1911 – 1,2,3.

2. Per la determinazione delle concentrazioni delle polveri, le norme tecniche di cui al punto 1 non si applicano nelle parti relative ai punti di prelievo.

3. Per la determinazione delle concentrazioni di ossidi di azoto, monossido di carbonio, ossidi di zolfo e carbonio organico totale, é consentito anche l'utilizzo di strumenti di misura di tipo elettrochimico.

4. Per gli impianti di cui alla sezione II o alla sezione III, in esercizio alla data di entrata in vigore del presente decreto, possono essere utilizzati i metodi in uso ai sensi della normativa previgente.

Allegato X

Disciplina dei combustibili

Parte I

Combustibili consentiti

Sezione 1

Elenco dei combustibili di cui è consentito l'utilizzo negli impianti di cui al titolo

I

1. Negli impianti disciplinati dal titolo I è consentito l'utilizzo dei seguenti combustibili:

- a) gas naturale;
- b) gas di petrolio liquefatto;
- c) gas di raffineria e petrolchimici;
- d) gas d'altoforno, di cokeria, e d'acciaieria;
- e) gasolio, kerosene ed altri distillati leggeri e medi di petrolio rispondenti alle caratteristiche indicate nella parte II, sezione 1, paragrafo 1;
- f) emulsioni acqua-gasolio, acqua-kerosene e acqua-altri distillati leggeri e medi di petrolio di cui alla precedente lettera e), rispondenti alle caratteristiche indicate nella parte II, sezione 3, paragrafo 1;
- g) biodiesel rispondente alle caratteristiche indicate nella parte II, sezione 1, paragrafo 3;
- h) olio combustibile ed altri distillati pesanti di petrolio con contenuto di zolfo non superiore all'1% in massa e rispondenti alle caratteristiche indicate nella parte II, sezione 1, paragrafo 1, colonne 1, 2, 3, 4, 5, 6, 9 e 10, fatto salvo quanto previsto nella sezione 3;
- i) emulsioni acqua-olio combustibile o acqua-altri distillati pesanti di petrolio, di cui alla precedente lettera h), e rispondenti alle caratteristiche indicate nella parte II, sezione 3, paragrafo 2;
- l) legna da ardere alle condizioni previste nella parte II, sezione 4;
- m) carbone di legna;
- n) biomasse combustibili individuate nella parte II, sezione 4, alle condizioni ivi previste;
- o) carbone da vapore con contenuto di zolfo non superiore all'1% in massa e rispondente alle caratteristiche indicate nella parte II, sezione 2, paragrafo 1;
- p) coke metallurgico e da gas con contenuto di zolfo non superiore all'1% in massa e rispondente alle caratteristiche indicate nella parte II, sezione 2, paragrafo 1;
- q) antracite, prodotti antracitosi e loro miscele con contenuto di zolfo non superiore all'1% in massa e rispondenti alle caratteristiche indicate nella parte II, sezione 2, paragrafo 1;
- r) biogas individuato nella parte II, sezione 6, alle condizioni ivi previste;
- s) gas di sintesi proveniente dalla gassificazione di combustibili consentiti, limitatamente allo stesso comprensorio industriale nel quale tale gas è prodotto.

2. In aggiunta ai combustibili di cui al paragrafo 1, negli impianti di combustione con potenza termica nominale uguale o superiore a 50 MW è consentito l'utilizzo di:

- a) olio combustibile ed altri distillati pesanti di petrolio con contenuto di zolfo non superiore al 3% in massa e rispondenti alle caratteristiche indicate nella parte II, sezione 1, paragrafo 1, colonna 7, fatta eccezione per il contenuto di nichel e vanadio come somma; tale contenuto non deve essere superiore a 180 mg/kg per gli impianti autorizzati in forma tacita ai sensi del decreto del Presidente della Repubblica n. 203 del 1988 e che, nel rispetto della vigente normativa, non hanno completato l'adeguamento autorizzato;
- b) emulsioni acqua-olio combustibile o acqua-altri distillati pesanti di petrolio, di cui alla precedente lettera a) e rispondenti alle caratteristiche indicate nella parte II, sezione 3, paragrafo 2;
- c) lignite con contenuto di zolfo non superiore all'1,5% in massa;
- d) miscela acqua-carbone, anche additivate con stabilizzanti o emulsionanti, purché il carbone utilizzato corrisponda ai requisiti indicati al paragrafo 1, lettere o), p) e q);
- e) coke da petrolio con contenuto di zolfo non superiore al 3% in massa e rispondente alle caratteristiche indicate in parte II, sezione 2, paragrafo 1, riga 7.

3. In aggiunta ai combustibili di cui ai paragrafi 1 e 2, negli impianti di combustione di potenza termica nominale uguale o superiore a 300 MW, ad eccezione di quelli anteriori al 1988 che sono autorizzati in forma tacita ai sensi del decreto del Presidente della Repubblica n. 203 del 1988 e che, nel rispetto della vigente normativa, non hanno completato l'adeguamento autorizzato, è consentito l'uso di:

- a) emulsioni acqua-bitumi rispondenti alle caratteristiche indicate nella parte II, sezione 2;
- b) petrolio greggio con contenuto di nichel e vanadio, come somma, non superiore a 230 mg/kg.

4. In aggiunta ai combustibili di cui al paragrafo 1, è consentito l'utilizzo dei seguenti combustibili purché prodotti da impianti localizzati nella stessa area delimitata in cui sono utilizzati:

- a) olio combustibile ed altri distillati pesanti di petrolio con contenuto di zolfo non superiore al 3% in massa e rispondenti alle caratteristiche indicate nella parte II, sezione 1, paragrafo 1, colonna 7;
- b) emulsioni acqua-olio combustibile o acqua-altri distillati pesanti di petrolio, di cui alla precedente lettera a) e rispondenti alle caratteristiche indicate nella parte II, sezione 3, paragrafo 2;
- c) gas di raffineria, kerosene ed altri distillati leggeri e medi di petrolio, olio combustibile ed altri distillati pesanti di petrolio, derivanti esclusivamente da greggi nazionali, e coke da petrolio;
- d) idrocarburi pesanti derivanti dalla lavorazione del greggio rispondenti alle caratteristiche e secondo le condizioni di utilizzo di cui alla parte II, sezione 5.

5. In aggiunta ai combustibili di cui al paragrafo 1, negli impianti in cui durante il processo produttivo i composti dello zolfo siano fissati o combinati in percentuale non inferiore al 60% con il prodotto ottenuto, ad eccezione dei forni per la produzione della calce impiegata nell'industria alimentare, è consentito l'uso di:

- a) olio combustibile ed altri distillati pesanti di petrolio con contenuto di zolfo non superiore al 4% in massa e rispondenti alle caratteristiche indicate nella parte II, sezione 1, paragrafo 1, colonna 8;
- b) emulsioni acqua-olio combustibile o acqua-altri distillati pesanti di petrolio, di cui alla precedente lettera a) e rispondenti alle caratteristiche indicate nella parte II, sezione 3, paragrafo 2;
- c) bitumi di petrolio con contenuto di zolfo non superiore al 6% in massa;
- d) coke da petrolio con contenuto di zolfo non superiore al 6% in massa e rispondente alle caratteristiche indicate nella parte II, sezione 2, paragrafo 1, riga 8.

6. In aggiunta a quanto previsto ai paragrafi precedenti, nella regione Sardegna è consentito l'uso di combustibili indigeni, costituiti da carbone e da miscela acqua-carbone, in:

- a) centrali termoelettriche e impianti di produzione, combinata e non, di energia elettrica e termica, purché vengano raggiunte le percentuali di desolfurazione riportate nell'allegato II;
- b) impianti di cui al paragrafo 2.

7. In deroga ai paragrafi 1, 5 e 6, negli impianti aventi potenza termica nominale non superiore a 3 MW, è vietato l'uso dei seguenti combustibili;

- a) carbone da vapore salvo l'utilizzo negli impianti di lavorazione del ferro forgiato a mano, in conformità alla parte II, sezione 2, paragrafo 1;
- b) coke metallurgico salvo l'utilizzo negli impianti di lavorazione del ferro forgiato a mano, in conformità alla parte II, sezione 2, paragrafo 1;
- c) coke da gas;
- d) antracite, prodotti antracitosi e loro miscele;
- e) gas da altoforno, di cokeria e d'acciaieria;

f) bitume da petrolio;
g) coke da petrolio;
h) olio combustibile ed altri distillati pesanti di petrolio con contenuto di zolfo superiore allo 0,3% in massa e loro emulsioni; tale disposizione si applica soltanto agli impianti autorizzati dopo il 24 marzo 1996, salvo il caso in cui le regioni, nei piani e programmi di cui all'articolo 8 e all'articolo 9 del decreto legislativo 4 agosto 1999, n. 351, ne prevedano l'estensione anche agli impianti autorizzati precedentemente ove tale misura sia necessaria per il conseguimento degli obiettivi di qualità dell'aria.

8. I divieti di cui al paragrafo 7 non si applicano ai combustibili prodotti da impianti localizzati nella stessa area delimitata in cui gli stessi sono utilizzati.

9. Ai fini dell'applicazione dei paragrafi 2, 3 e 7 si fa riferimento alla potenza termica nominale di ciascun singolo impianto anche nei casi in cui più impianti sono considerati, ai sensi degli articoli 270, comma 4, 273, comma 9, o 282, comma 2, come un unico impianto.

10. Senza pregiudizio per quanto previsto ai paragrafi precedenti, è consentito, alle condizioni previste nella Parte II, sezione 7, l'utilizzo del combustibile solido secondario (Css) di cui all'articolo 183, comma 1, lettera cc), meglio individuato nella predetta Parte II, sezione 7, che, ai sensi e per gli effetti dell'articolo 184-ter, ha cessato di essere un rifiuto (Css-Combustibile).

Sezione 2

Elenco dei combustibili di cui è consentito l'utilizzo negli impianti di cui al titolo II

1. Negli impianti disciplinati dal titolo II è consentito l'uso dei seguenti combustibili;

a) gas naturale;

b) gas di città;

c) gas di petrolio liquefatto;

d) gasolio, kerosene ed altri distillati leggeri e medi di petrolio rispondenti alle caratteristiche indicate nella parte II, sezione 1, paragrafo 1;

e) emulsioni acqua-gasolio, acqua-kerosene e acqua-altri distillati leggeri e medi di petrolio di cui alla precedente lettera d) e rispondenti alle caratteristiche indicate nella parte II, sezione 3, paragrafo 1;

f) legna da ardere alle condizioni previste nella parte II, sezione 4;

g) carbone di legna;

h) biomasse combustibili individuate nella parte II, sezione 4, alle condizioni ivi previste;

i) biodiesel avente le caratteristiche indicate in parte II, sezione 1, paragrafo 3;

n) biogas individuato nella parte II, sezione 6, alle condizioni ivi previste.

1-bis. L'uso dei combustibili di cui alle lettere f), g) e h) può essere limitato o vietato dai piani e programmi di qualità dell'aria previsti dalla vigente normativa, ove tale misura sia necessaria al conseguimento ed al rispetto dei valori e degli obiettivi di qualità dell'aria.

2. I combustibili di cui alle lettere l), m) ed n), non possono essere utilizzati negli impianti di cui all'allegato IV, parte I, punti 5 e 6.

3. L'uso degli oli combustibili ed altri distillati pesanti di petrolio di cui al paragrafo 1, lettera l), o delle loro emulsioni di cui alla lettera m) è consentito fino al termine fissato nell'ambito dei piani e programmi di cui all'articolo 8, comma 3 e 9, comma 2, del decreto legislativo 4 agosto 1999, n. 351, e comunque non oltre il 1° settembre 2007, in tutti gli impianti che alla data di entrata in vigore del presente decreto funzionano, in ragione delle loro caratteristiche costruttive, ad olio combustibile o ad altri distillati pesanti di petrolio utilizzando detti combustibili in misura pari o superiore al 90% in massa del totale dei combustibili impiegati durante l'ultimo periodo annuale di esercizio, individuato dall'articolo 9 del decreto del Presidente della Repubblica 26 agosto 1993, n. 412.

4. Il rispetto delle condizioni di cui al paragrafo 3, deve risultare dalla compilazione iniziale del libretto di impianto o di centrale previsto dal decreto del Presidente della Repubblica n. 412 del 1993 o da annotazioni effettuate su tale libretto prima della data di entrata in vigore del presente decreto, e da documenti comprovanti acquisti periodici di olio combustibile o di altri distillati pesanti di petrolio di cui al paragrafo 1, lettere l) o m).

Sezione 3

Disposizioni per alcune specifiche tipologie di combustibili liquidi

1. Olio combustibile pesante.

1.1. L'olio combustibile pesante di cui all'articolo 292, comma 2, lettera a), utilizzato negli impianti disciplinati dal titolo I, come tale o in emulsione con acqua, deve avere un contenuto di zolfo non superiore all'1% in massa e, nei casi previsti dalla sezione 1, paragrafo 7, non superiore allo 0,3% in massa.

1.2. In deroga a quanto previsto al punto 1.1, negli impianti di cui alla sezione 1, paragrafi da 2 a 6, è consentito, in conformità a tali paragrafi, l'uso di oli combustibili pesanti aventi un tenore massimo di zolfo superiore all'1% in massa nel caso di:

a) grandi impianti di combustione di cui all'articolo 273, ad eccezione di quelli che beneficiano di una deroga prevista da tale articolo al rispetto dei valori limite fissati per gli ossidi di zolfo all'allegato II alla Parte quinta;

b) impianti di combustione non compresi nella precedente lettera a) ubicati nelle raffinerie di oli minerali, a condizione che la media mensile delle emissioni di ossidi di zolfo di tutti gli impianti della raffineria, esclusi quelli di cui alla lettera a), non superi, indipendentemente dal tipo di combustibile e dalle combinazioni di combustibile utilizzati, il valore di 1700 mg/Nm³;

c) impianti di combustione non compresi alle precedenti lettere a) e b), a condizione che sia rispettato, per gli ossidi di zolfo, il valore limite previsto nell'autorizzazione.

2. Metodi di misura per i combustibili per uso marittimo.

2.1. Fatti salvi i casi in cui si applica il decreto legislativo 21 marzo 2005, n. 66, i metodi di riferimento per la determinazione del tenore di zolfo nei combustibili per uso marittimo di cui all'articolo 292, comma 2, lettera d), sono quelli definiti, per tale caratteristica, nella parte II, sezione 1, paragrafo 1. Per la trattazione dei risultati delle misure e l'arbitrato si applica quanto previsto alla parte II, sezione 1, paragrafo 4.

3. Trasmissione di dati.

3.1. Al fine di consentire l'elaborazione della relazione di cui all'articolo 298, comma 3, i soggetti competenti l'accertamento delle infrazioni ai sensi dell'articolo 296, comma 2 e comma 9, trasmettono all'Ispra e al Ministero dell'ambiente e della tutela del territorio e del mare entro il 31 marzo di ogni anno, utilizzando il formato indicato nella tabella I, i dati inerenti ai rilevamenti di tenore di zolfo effettuati nel corso degli accertamenti dell'anno civile precedente sui combustibili di cui all'articolo 292, comma 2, lettere a), b) e d). Entro la stessa data i laboratori chimici delle dogane o, ove istituiti, gli uffici delle dogane nel cui ambito operano i laboratori chimici delle dogane, trasmettono all'Ispra e al Ministero dell'ambiente e della tutela del territorio e del mare i dati inerenti ai rilevamenti di tenore di zolfo effettuati nel corso degli accertamenti dell'anno civile precedente, ai sensi della vigente normativa, sui combustibili di cui all'articolo 292, comma 2, lettere a), b) e d), prodotti o importati e destinati alla commercializzazione sul mercato nazionale. Gli esiti trasmessi devono riferirsi ad accertamenti effettuati con una frequenza adeguata e secondo modalità che assicurino la rappresentatività dei campioni rispetto al combustibile controllato e, nel caso di combustibili per uso marittimo, la rappresentatività dei campioni stessi rispetto al complesso dei combustibili utilizzati nelle zone di mare e nei porti in cui si applica il limite.

3.2. Entro il 31 marzo di ogni anno, i gestori dei depositi fiscali che importano i combustibili di cui al punto 3.1 da Paesi terzi o che li ricevono da Paesi membri dell'Unione europea e i gestori degli impianti di produzione dei medesimi combustibili inviano all'Ispra e al

Ministero dell'ambiente e della tutela del territorio e del mare, tramite le rispettive associazioni di categoria, utilizzando il formato indicato nelle tabelle II e III, i dati concernenti i quantitativi di tali combustibili prodotti o importati nel corso dell'anno precedente, con esclusione di quelli destinati all'esportazione. Entro il 31 marzo di ogni anno, i gestori dei grandi impianti di combustione che importano olio combustibile pesante da Paesi terzi o che lo ricevono da Paesi membri dell'Unione europea inviano all'Ispra e al Ministero dell'ambiente e della tutela del territorio e del mare, tramite le rispettive associazioni di categoria, utilizzando il formato indicato nella tabella IV, i dati concernenti i quantitativi di olio combustibile pesante importati nell'anno precedente.

3.3. Per depositi fiscali, ai sensi del punto 3.2 si intendono gli: impianti in cui vengono fabbricati, trasformati, detenuti, ricevuti o spediti i combustibili oggetto della parte quinta del presente decreto, sottoposti ad accisa, in regime di sospensione dei diritti di accisa, alle condizioni stabilite dall'amministrazione finanziaria; ricadono in tale definizione anche gli impianti di produzione di combustibili. Per combustibile sottoposto ad accisa si intende un combustibile al quale si applica il regime fiscale delle accise.

3.4. I dati previsti ai punti 3.1 e 3.2 sono trasmessi all'Ispra su supporto digitale, unitamente alla lettera di accompagnamento e, per posta elettronica all'indirizzo dati.combustibili@isprambiente.it e al Ministero dell'ambiente e della tutela del territorio e del mare, per posta elettronica all'indirizzo dati.combustibili@minambiente.it

3.5. La relazione elaborata dall'Ispra sulla base dei dati e delle informazioni di cui ai punti 3.1 e 3.2 deve indicare, per ciascun combustibile, il numero totale di accertamenti effettuati, il tenore medio di zolfo relativo a tali accertamenti ed il quantitativo complessivamente prodotto e importato.

Tabella I 6

Combustibile		Tenore di zolfo accertato (% m/m)	Metodo utilizzato per la determinazione del tenore di zolfo	Tenore massimo di zolfo previsto dalla legge (1) (% m/m)	Modalità di accertamento (2)
Olio combustibile pesante					
Gasolio					
Combustibili per uso	Gasolio marino qualità DMA (3)				
	Gasolio marino qualità DMX (3)				
	Olio diesel marino qualità DMB (3)				
	Olio diesel marino qualità DMC (4)				
	Altro (4)				

(1) L'indicazione del tenore massimo deve essere accompagnata da quella della disposizione che lo prevede.

(2) Deve essere indicato con la lettera A l'accertamento effettuato mediante campionamento ed analisi e con la lettera D l'accertamento effettuato mediante controlli sui documenti.

(3) La distinzione del dato in funzione di ciascuna qualità di combustibile è richiesta ove tale informazione sia disponibile.

(4) Combustibili per uso marittimo diversi da gasolio marino e olio diesel marino.

Tabella II

Dati identificativi dell'impianto:		
Combustibili	Quantitativi totali (kt/anno) (2)	Tenore massimo di zolfo previsto dalla legge (% m/m)
Gasolio (come tale o in emulsione) (1)		0,20
		0,10
Olio combustibile pesante (come tale o in emulsione) (1)		0,3
		1,0
		3,0
		4,0

(1) Per le emulsioni è escluso il quantitativo di acqua.

(2) Nei quantitativi totali sono inclusi i quantitativi di combustibile, prodotti o importati, ed utilizzati all'interno dell'impianto (consumi interni).

Tabella III

Combustibili per uso marittimo	Quantitativi totali (kt/anno)	Tenore massimo di zolfo previsto dalla legge (% m/m)
Gasolio marino qualità DMA, DMX, DMZ (1)		0,10
		Altro
Olio diesel marino qualità DMB (1)		0,10
		1,50
		Altro

Altri combustibili per uso marittimo (2)	3,50
	0,10
	1,50
(1) la distinzione del dato in funzione di ciascuna qualità di combustibile è richiesta ove tale informazione sia disponibile.	
(2) Combustibili per uso marittimo diversi da gasolio marino e olio diesel marino.	

Tabella IV

Dati identificativi dell'impianto:		
Combustibili	Quantitativi totali (kt/anno)	Tenore massimo di zolfo previsto dalla legge (% m/m)
Olio combustibile pesante (come tale o in emulsione) (1)		0,3
		1,0
		3,0
		4,0
(1) Per le emulsioni è escluso il quantitativo di acqua.		

Sezione 4

Valori di emissione equivalenti per i metodi di riduzione delle emissioni

1. Ai fini previsti dall'articolo 295, comma 20, lettera a), si applicano i seguenti valori di emissione equivalenti ai limiti di tenore di zolfo dei combustibile per uso marittimo:

Tenore di zolfo del combustibile per uso marittimo (% m/m)	Rapporto emissione SO ₂ (ppm)/CO ₂ (% v/v)
3,50	151,7
1,50	65,0
1,00	43,3
0,50	21,7
0,10	4,3

2. Il rapporto di equivalenza di cui al punto 1 si applica solo se si utilizzano un distillato a base di petrolio o oli combustibili residui. Se si utilizza un altro tipo di combustibile, l'operatore deve individuare un'altra idonea modalità ai fini prevista all'articolo 295, comma 20, lettera a).

3. In casi in cui la concentrazione di CO₂ è ridotta da un sistema di depurazione dei gas di scarico, la concentrazione di CO₂ può essere misurata nel punto di ingresso di tale sistema, purché l'operatore fornisca una adeguata giustificazione e dimostri che la metodologia è idonea ai fini della misura.

Sezione 5

Criteri per l'utilizzo dei metodi di riduzione delle emissioni

1. I metodi di riduzione delle emissioni previsti all'articolo 295, commi 19 e 20, devono rispettare, ai fini dell'utilizzo, almeno i seguenti criteri individuati in funzione dello specifico tipo di metodo:

Metodo di riduzione delle emissioni	Criteri per l'utilizzo
A. Utilizzo di una miscela di combustibile per uso marittimo e gas di evaporazione (per le navi all'ormeggio)	Si applicano i criteri previsti dalla decisione della Commissione europea 2010/769/Ue del 13 dicembre 2010.
B. Sistemi di depurazione dei gas di scarico	Si applicano i criteri previsti dalla risoluzione Mepc.184(59). Le acque di lavaggio risultanti dai sistemi di depurazione dei gas di scarico che utilizzano prodotti chimici, additivi o preparati o che creano rilevanti agenti chimici durante l'esercizio, previsti dal punto 10.1.6.1 della risoluzione Mepc.184(59), non possono essere scaricate in mare, inclusi baie, porti ed estuari, eccettuato il caso in cui l'utilizzatore dimostri che tali gli scarichi non producono impatti negativi rilevanti e non presentano rischi per la salute umana e l'ambiente. Se il prodotto chimico utilizzato è la soda caustica, tali scarichi sono ammessi se rispettano i criteri stabiliti nella risoluzione Mepc.184(59), ed un limite per il pH pari a 8,0.
C. Utilizzo di biocarburanti	Si utilizzano combustibili definiti biocarburanti nella direttiva 2009/28/Ce e che rispettano le pertinenti norme Cen e Iso. Restano fermi i limiti di tenore di zolfo previsti dall'articolo 295 per le miscele di biocarburanti e combustibili per uso marittimo.

Sezione 6

Rapporto per la comunicazione prevista all'articolo 296, comma 10-ter

1. Ai fini della comunicazione prevista all'articolo 296, comma 10-ter, si utilizza il seguente rapporto:

Rapporto di indisponibilità di combustibile a norma (facsimile)

Data:

Campo	Nome del campo	Dati	Note e istruzioni di compilazione
1	Nome della compagnia della nave		Inserire il nome della compagnia della nave
2	Nome della Nave		Inserire il nome della nave
3	Paese di bandiera		Inserire il codice paese come da Iso 3166 (Un elenco dei codici è reperibile al seguente indirizzo) https://www.iso.org/obp/ui/#search
4	Numero Imo		Inserire il numero identificativo Imo assegnato alla nave. Inserire "ND" se non si dispone di un numero identificativo Imo
5	Data prima comunicazione		Inserire la data in cui la nave ha ricevuto la prima comunicazione di dover effettuare un viaggio comportante il transito nelle acque di giurisdizione italiana
6	Luogo di prima comunicazione		Inserire il nome del porto in cui la nave ha ricevuto la prima comunicazione di dover effettuare un viaggio comportante il transito nelle acque di giurisdizione italiana Nota: se la nave ha ricevuto la comunicazione in navigazione, fornire le coordinate della nave al momento della comunicazione
7	Nomi dei porti dopo la prima comunicazione		Inserire i nomi di tutti i successivi porti noti, che la nave dovrà scalare durante il viaggio pianificato, dopo aver ricevuto la comunicazione di dover effettuare un viaggio comportante il transito nelle acque di giurisdizione italiana.
8	Nome dell'ultimo porto prima dell'ingresso in acque Italiane		Inserire il nome del porto precedente a quello di ingresso in acque di giurisdizione italiana Nota: questo porto deve essere riportato anche nel Campo 7
9	Nome del porto in cui si è verificato il disservizio sul rifornimento di combustibile		Inserire il nome del porto in cui si è verificato il disservizio sul rifornimento di combustibile. Se non si è trattato di un disservizio sul rifornimento inserire "ND"
10	Nome del fornitore di carburante che ha originato il disservizio		Immettere il nome del fornitore di carburante previsto nel porto di cui al campo 9 all'unità che sta attualmente riportando la non conformità del carburante utilizzato. Se non si è trattato di un disservizio sul rifornimento inserire "ND"
11	Numero di fornitori contattati		Inserire il numero dei fornitori contattati nel porto indicato al Campo 9 dove si è verificato il disservizio del rifornimento. Se non si è trattato di un disservizio sul rifornimento inserire "ND". Nota: si prega di inserire le informazioni di contatto dei fornitori
12	Data e orario stimati di arrivo nelle acque di giurisdizione Italiane		Inserire data e ora stimate di ingresso nelle acque di giurisdizione Italiane Formato:anno/mese/giorno/ora
13	Contenuto di zolfo del combustibile non conforme		Inserire il contenuto di zolfo, in percentuale per massa (% m/m) del combustibile non conforme che verrà usato all'ingresso e durante le operazioni nelle acque di giurisdizione Italiana
14	Stima delle ore d'impiego del propulsore principale		Inserire il numero di ore previsto durante le quali i principali funzioneranno con il combustibile non conforme, nelle acque di giurisdizione italiana
15	Nome del primo porto italiano di accosto		Inserire il nome del primo porto italiano di accosto
16	È disponibile combustibile conforme nel primo porto italiano?		Il primo porto italiano di accosto avente disponibilità di combustibile conforme? S: Si N: No
17	Piano di rifornimento di combustibile conforme nel primo porto italiano di accosto?		La vostra nave ha pianificato il rifornimento di combustibile a norma nel primo porto italiano? S: Si N: No
18	Numero di fornitori contattati al primo porto italiano		Inserire il numero di fornitori contattati al primo porto di accosto indicato nel

			<p>Campo 15.</p> <p>Nota: Se il Campo 17 è "S", allora inserire "ND". Fornire informazioni di contatto dei fornitori</p>
19	Nome del secondo porto italiano di accosto		<p>Inserire il nome del secondo porto italiano di accosto.</p> <p>Nota: Se il Campo 17 è "S", allora inserire "ND" /</p> <p>Se il vostro successivo porto di accosto non è in Italia allora inserire "Nessuno"</p>
20	È disponibile combustibile conforme nel secondo porto italiano?		<p>È disponibile combustibile conforme nel secondo porto italiano di accosto?</p> <p>S: Si</p> <p>N: No</p> <p>Nota: Se il Campo 17 è "ND" o il campo 19 è "Nessuno" allora inserire "ND"</p>
21	Piano di rifornimento di combustibile conforme, nel secondo porto italiano?		<p>La nave ha pianificato il bunker al secondo porto italiano?</p> <p>S: Si</p> <p>N: No</p> <p>Nota: Se Campo 17 è "ND" o il 19 è "Nessuno allora inserire "ND"</p>
22	Numero di fornitori contattati al secondo porto italiano		<p>Inserire il numero di fornitori contattati al secondo porto di accosto al Campo 19</p> <p>Nota: Se il Campo 19 è "ND" o "Nessuno" allora inserire "ND".</p> <p>Nota: Prego fornire informazioni di contatto dei fornitori</p>
23	Data e orario stimati di uscita dalle acque di giurisdizione Italiana		<p>Inserire data e ora stimate di uscita dalle acque di giurisdizione Italiana</p> <p>Formato: anno/mese/giorno/ora</p>
24	Sono stati presentati analoghi rapporti precedentemente?		<p>Indicare se la compagnia indicata al Campo 1 ha già presentato analoghi rapporti per qualsiasi nave nei precedenti 12 mesi</p> <p>S: Si</p> <p>N: No</p>
25	Numero di rapporti presentati		<p>Inserire il numero di Rapporti di indisponibilità presentati negli ultimi 12 mesi (Includere il presente nel totale) Nota: Se il Campo 24 è "N", allora inserire "1"</p>
26	Funzionario della Società Armatrice Nome, e-mail e telefono		<p>Inserire il nome di un funzionario della Società armatrice designato quale punto di contatto (includendo il titolo, es: Dott, Sig., Cap., ecc.), l'email e il telefono (includendo il prefisso internazionale se non italiano)</p>
27	Descrizione delle azioni intraprese per raggiungere la conformità, eventuali ulteriori problemi, commenti o altre informazioni		<p>Fornire una descrizione delle azioni intraprese per raggiungere la conformità, eventuali ulteriori problemi, commenti o altre informazioni afferenti alla situazione di non conformità della nave ai requisiti per il combustibile marino previsti nelle acque di giurisdizione italiana.</p> <p>Nota: Si può scegliere di allegare un documento separato che contenga tale descrizione (formato pdf). Se si sceglie di allegare un documento separato, immettere "allegato" in questo campo. Se non si dispone di queste informazioni, inserire "ND"</p>

Parte II

Caratteristiche merceologiche dei combustibili e metodi di misura

Sezione 1

Combustibili liquidi

1. Gasolio, kerosene olio combustibile ed altri distillati leggeri, medi e pesanti di petrolio [parte I, sezione 1, paragrafo 1, lettere e) e h), paragrafo 2 lettera a), paragrafo 4, lettera a), paragrafo 5 lettera a) e sezione 2, paragrafo 1, lettere d), e), ed l)]

Tipo di combustibile	Gasolio	Olio combustibile ed altri distillati pesanti di petrolio
----------------------	---------	---

liquido	/Kerosene /distillati leggeri medi petrolio	e di	Fluidissimo BTZ		Fluido BTZ		Semifluido BTZ		Denso ATZ		Denso BTZ		Metodo di analisi
			1	2	3	4	5	6	7	8	9	10	
Caratteristica	Unità												
Viscosità													
a 50 C	mm ² /s		< 21,2		da 21,2 a 37,4		da 37,5 a 91,0		di 91		>di 91		EN ISO 3104
a 50 C	°E		< 3		da 3,0 a 5,0		da 5,1 a 12,0		di 12		>di 12		EN ISO 3104
a 40 C	mm ² /s	Da 2,0 a 7,4 (1)											EN ISO 3104
Acqua sedimenti	% (V/V)	≤ 0,05	≤ 0,05		≤ 1,0		≤ 1,0						UNI 20058
Acqua	% (V/V)								≤ 1,5 (6)		≤ 1,5		ISO 3733
Sedimenti	% (V/V)								≤ 0,5		≤ 0,5		ISO 3735
Zolfo	% (m/m)	≤ 0,20 ≤ 0,10 (5)	≤ 0,3 1		≤ 0,3 1		≤ 0,3 1		≤ 0,3 4,0		≤ 0,3 1		UNI EN ISO 8754 UNI EN ISO 14596
Residuo carbonioso	% (m/m)		≤ 6	≤ 15	≤ 6	≤ 15	≤ 6	≤ 15	≤ 18		≤ 6	≤ 15	ISO 6615
Nichel Vanadio +	mg/kg	≤ 15	≤ 50	≤ 180	≤ 50	≤ 180	≤ 50	≤ 180	≤ 230 (2)		≤ 50	≤ 180	UNI EN ISO 09.10.024.0 EN 13131 (3)
Ceneri	% (m/m)		≤ 0,05		≤ 0,10		≤ 0,15		≤ 0,20 (7)		≤ 0,20		UNI EN ISO 6245
PCB / PCT	mg/kg	Inferiore al limite di rilevabilità	Inferiore al limite di rilevabilità		Inferiore al limite di rilevabilità		Inferiore al limite di rilevabilità		Inferiore al limite di rilevabilità		Inferiore al limite di rilevabilità		DIN 5127 (4) EN 12766

(1) Solo per il gasolio

(2) Il valore è di 180 mg/kg per gli impianti di cui alla parte I, sezione 1, paragrafo 2 fino all'adeguamento.

(3) Il metodo UNI E 09.10.024.0 è utilizzato, in via transitoria, fino alla pubblicazione del metodo 13131.

(4) Il metodo DIN 51527 è utilizzato, in via transitoria, fino alla pubblicazione del metodo EN 12766.

(5) Tale specifica è riferita solo al gasolio e si applica a partire dal 1° gennaio 2008.

(6) Fino al 31 dicembre 2006, per le miscele con acqua da avviare a successivo trattamento di centrifugazione, filtrazione e miscelazione con idrocarburi è consentito un contenuto massimo di acqua pari al 15% V/V.

(7) Fino al 31 dicembre 2006, per le miscele con acqua da avviare a successivo trattamento di centrifugazione, filtrazione e miscelazione con idrocarburi è consentito un contenuto massimo di ceneri pari all'1,5% m/m.

2. Emulsioni acqua — bitumi [parte I, sezione 1, paragrafo 3, lettera a)]

Caratteristica	Unità	Emulsioni acqua-bitumi naturali	Emulsioni acqua-altri bitumi	Metodi di analisi
Acqua	% (m/m)	≤ 35%	≤ 35%	Iso 3733
Zolfo	% (m/m)	≤ 3% *	≤ 3% * / **	Astm D 1552
Nichel + Vanadio	mg/kg	≤ 450 *	≤ 230 *	(1)

(1) Fino all'adozione di una metodica ufficiale da parte dei competenti organismi di normazione, per l'analisi del nichel e vanadio si applica un metodo di comprovata validità concordato con l'autorità competente. Fino a tale data non si applica la norma En Iso 4259 per la trattazione dei risultati.

* I valori limite sono riferiti all'emulsione tal quale.

** Per emulsioni derivanti da greggi nazionali il valore è ≤8%.

3. — Biodiesel [parte I, sezione 1, paragrafo 1, lettera g) e sezione 2, paragrafo 1, lettera i)]

Proprietà	Unità	Limiti		Metodo di prova
		Minimo	Massimo	
Viscosità a 40 C	mm ² /s	3,5	5,0	En Iso 3104 Iso 3105
Residuo carbonioso [a] (sul 10% residuo distillazione)	% (m/m)	-	0,30	En Iso 10370
Contenuto di ceneri solfatate	% (m/m)	-	0,02	Iso 3987
Contenuto di acqua	mg/kg	-	500	En Iso 12937:2000
Contaminazione totale *	mg/kg	-	24	En 12662
Valore di acidità	mg KOH/g		0,50	En 14104

Contenuto di estere [b] *	% (m/m)	96,5		En 14103
Contenuto di monogliceridi	% (m/m)		0,80	En 14105
Contenuto di digliceridi	% (m/m)		0,20	En 14105
Contenuto di trigliceridi *	% (m/m)		0,20	En 14105
Glicerolo libero [c] *	% (m/m)	0,02		En 14105 En 14106
CFPP [d]	°C			Uni En 116
Punto di scorrimento [e]	°C		0	Iso 3016
Potere calorifico inferiore (calcolato)	MJ/kg	35		Din 51900:1989 Din 51900-1:1998 Din 51900-2:1997 Din 51900-3:1989
Numero di Iodio	g iodio/100		130	En 14111
Contenuto di zolfo	mg/kg		10,0	prEn Iso 20846 prEn Iso 20884
Stabilità all'ossidazione, 110 °C	ore	4,0	-	En 14112

[a] Per ottenere il 10% residuo deve essere utilizzato il metodo Astm D 1160.
 [b] Non è consentita l'aggiunta di esteri diversi da quelli propri del biodiesel e di altre sostanze diverse dagli additivi.
 [c] In caso di controversia sul glicerolo libero, si deve utilizzare il En 14105.
 [d] Per il biodiesel da utilizzare tal quale, il limite massimo coincide con quello previsto dalla Uni 6579.
 [e] Il biodiesel destinato alla miscelazione con oli combustibili convenzionali non deve contenere additivi migliorativi della filtrabilità a freddo.

* In caso di controversia per la determinazione della contaminazione totale, del contenuto di esteri, del contenuto di trigliceridi e del glicerolo libero non si applica il criterio del 2R della Uni En Iso 4259 rispetto al limite indicato in tabella.

4. Per la determinazione delle caratteristiche dei combustibili di cui alla presente sezione si applicano i metodi riportati nelle tabelle di cui ai paragrafi da 1 a 3 riferiti alle versioni più aggiornate. Salvo quanto diversamente disposto nei paragrafi 2 e 3, la trattazione dei risultati delle misure è effettuata secondo la norma En Iso 4259. Per l'arbitrato è utilizzato il metodo En Iso 14596 — edizione 1998.

Sezione 2 Combustibili solidi

1. Caratteristiche e metodi di prova per i combustibili solidi [parte 1, sezione 1, paragrafo 1, lettere o), p) e q), paragrafo 2, lettera e) paragrafo 5, lettera d)].

Tipo		Materie volatili (b)	Ceneri (b)	Zolfo (b)	Umidità (b)	Potere calorifico inferiore (c)	
		%	%	%	%	MJ/kg	
Coke metallurgico e da gas	1	≤ 2	≤ 12	≤ 1	≤ 12	≥ 27,63	Coke metallurgico e da gas
	2		≤ 10		≤ 8		
Antracite, prodotti antracitosi e loro miscele	3	≤ 13	≤ 10	≤ 1	≤ 5	≥ 29,31	Antracite, prodotti antracitosi e loro miscele
Carbone da vapore	4	≤ 40	≤ 16	≤ 1			Carbone da vapore
Agglomerati di lignite	5	≤ 40	≤ 16	≤ 0,5	≤ 15	≥ 14,65	Agglomerati di lignite
Coke da petrolio	7(a)	≤ 12		≤ 3			Coke da petrolio
	7(b)	≤ 14		≤ 6		≥ 29,31	
Norma per l'analisi		Iso 562	Uni 7342	Uni 7584	Uni 7340		Iso 1928

Sezione 3 Caratteristiche delle emulsioni acqua — gasolio, acqua — kerosene e acqua — olio combustibile

1. Emulsione acqua-gasolio, acqua-kerosene o acqua-altri distillati leggeri e medi di petrolio (parte 1, sezione 1 paragrafo 1, lettera f) e sezione 2, paragrafo 1, lettera e)

1.1 Il contenuto di acqua delle emulsioni di cui al punto 1 non può essere inferiore al 10%, né superiore al 30%.

1.2 Le emulsioni di cui al punto 1 possono essere stabilizzate con l'aggiunta, in quantità non superiore al 3%, di tensioattivi non contenenti composti del fluoro, del cloro né metalli pesanti. In ogni caso, se il tensioattivo contiene un elemento per il quale è previsto un limite massimo di specifica nel combustibile usato per preparare l'emulsione, il contenuto di tensioattivo da impiegare deve essere tale che il contenuto totale di questo elemento nell'emulsione, dedotta la percentuale di acqua, non superi il suddetto limite di specifica.

1.3 Le emulsioni di cui al punto 1 si definiscono stabili alle seguenti condizioni: un campione portato alla temperatura di 20°C ± 1°C e sottoposto a centrifugazione con un apparato conforme al metodo Astm D 1796 con una accelerazione centrifuga pari a 30.000 m/s² (corrispondente a una forza centrifuga relativa a pari a 3060) per 15 minuti, non deve dar luogo a separazione di acqua superiore alla percentuale consentita dalla parte II, sezione 1, paragrafo 1, alla voce "Acqua e sedimenti".

1.4 In alternativa al metodo di cui al comma precedente, per verificare che l'emulsione sia stabile, e cioè che non dia luogo a separazione di acqua superiore alla percentuale consentita dalla parte II, sezione 1, paragrafo 1, alla voce "Acqua e sedimenti", può essere utilizzato il metodo indicato all'articolo 1, comma 1, del decreto direttoriale 20 marzo 2000 del Dipartimento delle dogane e delle imposte indirette del Ministero delle Finanze.

1.5 La rispondenza delle emulsioni ai suddetti requisiti di stabilità e composizione deve essere certificata da un laboratorio accreditato secondo le norme Uni-Cei En 45001 per le prove sopracitate. Il sistema di accreditamento deve essere conforme alla norma Uni-Cei En 45003 e deve valutare la competenza dei laboratori secondo la norma Uni-Cei En 42002.

2. Emulsioni acqua-olio combustibile, ed altri distillati pesanti di petrolio [parte I, sezione 1, paragrafo 1, lettera i), paragrafo 2, lettera b), paragrafo 4, lettera b) e paragrafo 5, lettera b) e sezione 2, paragrafo 1, lettera m)]

2.1 Il contenuto di acqua delle emulsioni di cui al punto 2 non può essere inferiore al 10%, né superiore al 30%.

2.2 Le emulsioni di cui al punto 2 possono essere stabilizzate con l'aggiunta, in quantità non superiore al 3%, di tensioattivi non contenenti composti del fluoro, del cloro né metalli pesanti. In ogni caso, se il tensioattivo contiene un elemento per il quale è previsto un limite massimo di specifica nel combustibile usato per preparare l'emulsione, il contenuto di tensioattivo da impiegare deve essere tale che il contenuto totale di questo elemento nell'emulsione, dedotta la percentuale di acqua, non superi il suddetto limite di specifica.

2.3 Le emulsioni di cui al punto 2 si definiscono stabili alle seguenti condizioni: un campione portato alla temperatura di 50°C ± 1°C e sottoposto a centrifugazione con un apparato conforme al metodo Astm D 1796 con una accelerazione centrifuga pari a 30.000 m/s² (corrispondente a una forza centrifuga relativa pari a 3060) per 15 minuti, non deve dar luogo a separazione di acqua superiore alla percentuale consentita alla parte II, sezione 1, paragrafo 1, alle voci "Acqua e sedimenti", "Acqua" e "Sedimenti".

2.4 In alternativa al metodo di cui al comma precedente, per verificare che l'emulsione sia stabile, e cioè che non dia luogo a separazione di acqua superiore alla percentuale consentita dalla parte II, sezione 1, paragrafo 1, alle voci "Acqua e sedimenti", "Acqua" e "Sedimenti", può essere utilizzato il metodo indicato all'articolo 1, comma 2, decreto direttoriale 20 marzo 2000 del Dipartimento delle dogane e delle imposte indirette del Ministero delle Finanze.

La rispondenza delle emulsioni ai suddetti requisiti di stabilità e composizione deve essere certificata da un laboratorio accreditato secondo le norme Uni-Cei En 45001 per le prove sopracitate. Il sistema di accreditamento deve essere conforme alla Uni-Cei En 45003 e deve valutare la competenza dei laboratori secondo la norma Uni-Cei En 42002.

Sezione 4

Caratteristiche delle biomasse combustibili e relative condizioni di utilizzo

(parte 1, sezione 1, paragrafo 1, lettera n) e sezione 2, paragrafo 1, lettera h)

1. Tipologia e provenienza

a) Materiale vegetale prodotto da coltivazioni dedicate;

b) Materiale vegetale prodotto da trattamento esclusivamente meccanico, lavaggio con acqua o essiccazione di coltivazioni agricole non dedicate;

c) Materiale vegetale prodotto da interventi selvicolturali, da manutenzione forestale e da potatura;

d) Materiale vegetale prodotto dalla lavorazione esclusivamente meccanica e dal trattamento con aria, vapore o acqua anche surriscaldata di legno vergine e costituito da cortecce, segatura, trucioli, chips, refili e tondelli di legno vergine, granulati e cascami di legno vergine, granulati e cascami di sughero vergine, tondelli, non contaminati da inquinanti;

e) Materiale vegetale prodotto da trattamento esclusivamente meccanico, lavaggio con acqua o essiccazione di prodotti agricoli.

f) Sansa di oliva disoleata avente le caratteristiche riportate nella tabella seguente, ottenuta dal trattamento delle sanse vergini con n-esano per l'estrazione dell'olio di sansa destinato all'alimentazione umana, e da successivo trattamento termico, purché i predetti trattamenti siano effettuati all'interno del medesimo impianto; tali requisiti, nel caso di impiego del prodotto al di fuori dell'impianto stesso di produzione, devono risultare da un sistema di identificazione conforme a quanto stabilito al punto 3:

Caratteristica	Unità	Valori minimi/massimi	Metodi di analisi
Ceneri	% (m/m)	≤ 4%	Astm D 5142-98
Umidità	% (m/m)	≤ 15%	Astm D 5142-98
N-esano	mg/kg	≤ 30%	Uni 22609
Solventi organici clorurati		assenti	*
Potere calorifico inferiore			Astm D 5865-01
	MJ / kg	≥ 15,700	

* Nel certificato di analisi deve essere indicato il metodo impiegato per la rilevazione dei solventi organici clorurati.

g) Liquor nero ottenuto nelle cartiere dalle operazioni di lisciviazione del legno e sottoposto ad evaporazione al fine di incrementarne il residuo solido, purché la produzione, il trattamento e la successiva combustione siano effettuate nella medesima cartiera e purché l'utilizzo di tale prodotto costituisca una misura per la riduzione delle emissioni e per il risparmio energetico individuata nell'autorizzazione integrata ambientale.

1-bis. Salvo il caso in cui i materiali elencati nel paragrafo 1 derivino da processi direttamente destinati alla loro produzione o ricadano nelle esclusioni dal campo di applicazione della Parte quarta del presente decreto, la possibilità di utilizzare tali biomasse secondo le disposizioni della presente Parte quinta è subordinata alla sussistenza dei requisiti previsti per i sottoprodotti dalla precedente Parte quarta.

2. Condizioni di utilizzo

2.1 La conversione energetica della biomasse di cui al paragrafo 1 può essere effettuata attraverso la combustione diretta, ovvero previa pirolisi o gassificazione.

2.2 Modalità di combustione

Al fine di garantire il rispetto dei valori limite di emissione previsti dal presente decreto, le condizioni operative devono essere assicurate, alle normali condizioni di esercizio, anche attraverso:

a) l'alimentazione automatica del combustibile (non obbligatoria se la potenza termica nominale di ciascun singolo impianto di cui al titolo I o di ciascun singolo focolare di cui al titolo II è inferiore o uguale a 1 MW);

b) il controllo della combustione, anche in fase di avviamento, tramite la misura e la registrazione in continuo, nella camera di combustione, della temperatura e del tenore di ossigeno, e la regolazione automatica del rapporto aria/combustibile (non obbligatoria per gli impianti di cui al titolo II e per gli impianti di cui al titolo I se la potenza termica nominale di ciascun singolo impianto è inferiore o uguale a 3 MW);

c) l'installazione del bruciatore pilota a combustibile gassoso o liquido (non obbligatoria per gli impianti di cui al titolo II e per gli impianti di cui al titolo I se la potenza termica nominale di ciascun singolo impianto è inferiore o uguale a 6 MW);

d) la misurazione e la registrazione in continuo, nell'effluente gassoso, della temperatura e delle concentrazioni di monossido di carbonio, degli ossidi di azoto e del vapore acqueo (non obbligatoria per gli impianti di cui al titolo II e per gli impianti di cui al titolo I se la potenza termica nominale complessiva è inferiore o uguale a 6 MW). La misurazione in continuo del tenore di vapore acqueo può essere omessa se l'effluente gassoso campionato viene essiccato prima dell'analisi;

e) la misurazione e la registrazione in continuo, nell'effluente gassoso, delle concentrazioni di polveri totali e carbonio organico totale (non obbligatoria per gli impianti di cui al titolo II e per gli impianti di cui al titolo I se la potenza termica nominale complessiva è inferiore o uguale a 20 MW);

f) la misurazione con frequenza almeno annuale della concentrazione negli effluenti gassosi delle sostanze per cui sono fissati specifici valori limite di emissione, ove non sia prevista la misurazione in continuo.

3. Norme per l'identificazione delle biomasse di cui al paragrafo 1, lettera f)

3.1. La denominazione "sansa di oliva disoleata", la denominazione e l'ubicazione dell'impianto di produzione, l'anno di produzione, nonché il possesso delle caratteristiche di cui alla tabella riportata al paragrafo 1 devono figurare:

a) in caso di imballaggio, su apposite etichette o direttamente sugli imballaggi;

b) in caso di prodotto sfuso, nei documenti di accompagnamento.

Nel caso di imballaggi che contengano quantitativi superiori a 100 kg è ammessa la sola iscrizione dei dati nei documenti di accompagnamento.

Un esemplare dei documenti di accompagnamento, contenente le informazioni prescritte, deve essere unito al prodotto e deve essere accessibile agli organi di controllo.

3.2. Le etichette o i dati stampati sull'imballaggio, contenenti tutte le informazioni prescritte, devono essere bene in vista. Le etichette devono essere inoltre fissate al sistema di chiusura dell'imballaggio. Le informazioni devono essere redatte almeno in lingua italiana, indelebili e chiaramente leggibili e devono essere nettamente separate da altre eventuali informazioni concernenti il prodotto.

3.3. In caso di prodotto imballato, l'imballaggio deve essere chiuso con un dispositivo o con un sistema tale che, all'atto dell'apertura, il dispositivo o il sigillo di chiusura o l'imballaggio stesso risultino irrimediabilmente danneggiati.

Sezione 5

Caratteristiche e condizioni di utilizzo degli idrocarburi pesanti derivanti dalla lavorazione del greggio

(parte I, sezione 1, paragrafo 4, lettera d)

1. Provenienza

Gli idrocarburi pesanti devono derivare dai processi di lavorazione del greggio (distillazione, processi di conversione e/o estrazione).

2. Caratteristiche degli idrocarburi pesanti e metodi di misura.

Gli idrocarburi pesanti devono avere le seguenti caratteristiche, da misurare con i pertinenti metodi:

		Metodi di misura
Potere calorifico inferiore sul tal quale	min. 35.000 kJ / kg	
Contenuto di ceneri sul tal quale	in massa max 1%	Uni En Iso 6245
Contenuto di zolfo sul tal quale	in massa max 10%	Uni En Iso 8754

3. Condizioni di impiego:

Gli idrocarburi pesanti possono essere impiegati solo previa gassificazione per l'ottenimento di gas di sintesi e alle seguenti condizioni:

3.1 Il gas di sintesi può essere destinato alla produzione di energia elettrica in cicli combinati o nella combustione diretta (in caldaie e/o forni), in impianti con potenza termica nominale non inferiore a 50 MW localizzati nel comprensorio industriale in cui è prodotto. A tal fine si fa riferimento alla potenza termica nominale di ciascun singolo impianto anche nei casi in cui più impianti sono considerati, ai sensi dell'articolo 273, comma 9, come un unico impianto.

3.2 Gli impianti di cui al punto 3.1 devono essere attrezzati per la misurazione e la registrazione in continuo, nell'effluente gassoso in atmosfera, della temperatura, del tenore volumetrico di ossigeno, del tenore di vapore acqueo e delle concentrazioni di monossido di carbonio e degli ossidi di azoto; la misurazione in continuo del tenore di vapore acqueo può essere omessa se l'effluente gassoso campionato viene essiccato prima dell'analisi.

3.3 I valori limite di emissione nell'effluente gassoso derivante dalla combustione del gas di sintesi in ciclo combinato per la produzione di energia elettrica, riferiti ad un tenore volumetrico di ossigeno nell'effluente gassoso anidro del 15%, sono i seguenti:

a) Polveri totali	10 mg/Nm ³ (1)
b) Ossidi di azoto (espressi come NO ₂)	70 mg/Nm ³ (1)
c) Ossidi di zolfo (espressi come SO ₂)	60 mg/Nm ³ (1)
d) Monossido di carbonio	50 mg/Nm ³ (1) (come valore medio giornaliero)

(1) I valori limite sono riferiti al volume di effluente gassoso secco rapportato alle condizioni normali: 0° Centigradi e 0.1013 MPa

3.4 I valori limite di emissione nell'effluente gassoso derivante dalla combustione del gas di sintesi in forni e caldaie, non facenti parte dei cicli combinati, riferiti ad un tenore volumetrico di ossigeno nell'effluente gassoso anidro del 3%, sono i seguenti:

Sezione 6

Caratteristiche e condizioni di utilizzo del biogas

(parte I, sezione 1 paragrafo 1, lettera r) e sezione 2, paragrafo 1, lettera n)

1. Provenienza:

Il biogas deve provenire dalla fermentazione anaerobica metanogenica di sostanze organiche, quali per esempio effluenti di allevamento, prodotti agricoli o borlande di distillazione, purché tali sostanze non costituiscano rifiuti ai sensi della Parte quarta del presente decreto. In particolare non deve essere prodotto da discariche, fanghi, liquami e altri rifiuti a matrice organica. Il biogas derivante dai rifiuti può essere utilizzato con le modalità e alle condizioni previste dalla normativa sui rifiuti.

2. Caratteristiche

Il biogas deve essere costituito prevalentemente da metano e biossido di carbonio e con un contenuto massimo di composti solforati, espressi come solfuro di idrogeno, non superiore allo 0.1% v/v.

3. Condizioni di utilizzo

3.1 L'utilizzo del biogas è consentito nel medesimo comprensorio in cui tale biogas è prodotto.

3.2 Per gli impianti di cui al punto 3.1 devono essere effettuati controlli almeno annuali dei valori di emissione ad esclusione di quelli per cui è richiesta la misurazione in continuo di cui al punto 3.3.

3.3 Se la potenza termica nominale complessiva è superiore a 6 MW, deve essere effettuata la misurazione e registrazione in continuo nell'effluente gassoso del tenore volumetrico di ossigeno, della temperatura, delle concentrazioni del monossido di carbonio, degli ossidi di azoto e del vapore acqueo (la misurazione in continuo del tenore di vapore acqueo può essere omessa se l'effluente gassoso campionato viene essiccato prima dell'analisi).

Sezione 7

Caratteristiche e condizioni di utilizzo del Css-Combustibile

Parte I, sezione 1, paragrafo 10

La provenienza, le caratteristiche e le condizioni di utilizzo del Css-Combustibile sono definite con decreto del Ministro dell'ambiente e della tutela del territorio e del mare del 14 febbraio 2013, n. 22, pubblicato nella Gazzetta ufficiale della Repubblica italiana n. 62 del 14 marzo 2013.

Allegato I alla Parte quinta-bis

Allegato I

Attività che producono biossido di titanio

Parte 1

Valori limite per le emissioni nelle acque

1. Nel caso di installazioni e stabilimenti che utilizzano il procedimento al solfato (come media annuale): 550 kg di solfato per t di biossido di titanio prodotto;
2. Nel caso di installazioni e stabilimenti che utilizzano il procedimento con cloruro (come media annuale):
 - a) 130 kg di cloruro per t di biossido di titanio prodotto se si utilizza rutilio naturale;
 - b) 228 kg di cloruro per t di biossido di titanio prodotto se si utilizza rutilio sintetico;
 - c) 330 kg di cloruro per t di biossido di titanio prodotto se si utilizza "slag". In caso di scarico in acque salate (estuariali, costiere, d'altura) si può applicare un valore limite di 450 kg di cloruro per t di biossido di titanio prodotto se si utilizza "slag".
3. Per installazioni e stabilimenti che utilizzano il processo con cloruro e che utilizzano più di un tipo di minerale, i valori limite di emissione di cui al punto 2 si applicano in proporzione ai quantitativi di ciascun minerale utilizzato.

Parte 2

Valori limite per le emissioni nell'atmosfera

1. I valori limite di emissione espressi come in concentrazioni di massa per metro cubo (Nm³) sono calcolati a una temperatura di 273,15 K ad una pressione di 101,3 kPa.
2. Polveri: 50 mg/Nm³ come media oraria dalle fonti più importanti e 150 mg/Nm³ come media oraria dalle altre fonti.
3. Biossido e triossido di zolfo emessi in atmosfera dalla digestione e dalla calcinazione, compresi gli aerosol acidi, calcolati come SO₂ equivalente:
 - a) 6 kg per t di biossido di titanio prodotto come media annuale;
 - b) 500 mg/Nm³ come media oraria per gli impianti di concentrazione dell'acido di scarto.
4. Cloro, in caso di installazioni che utilizzano il procedimento con cloruro:
 - a) 5 mg/Nm³ come media giornaliera;
 - b) 40 mg/Nm³ per qualsiasi intervallo di tempo.

Parte 3

Controllo delle emissioni

Il controllo delle emissioni nell'atmosfera comprende almeno il monitoraggio in continuo di:

- a) biossido e triossido di zolfo emessi in atmosfera dalla digestione e dalla calcinazione da impianti di concentrazione degli acidi di scarto in installazioni che utilizzano il procedimento al solfato;
- b) cloro proveniente dalle fonti principali all'interno di installazioni e stabilimenti che utilizzano il procedimento con cloruro;
- c) polvere proveniente dalle fonti principali di installazioni e stabilimenti.

Parte VI — Norme in materia di tutela risarcitoria contro i danni all'ambiente (articoli 299 — 318)

Titolo I

Ambito di applicazione

Articolo 298-bis

Principi generali

1. La disciplina della Parte sesta del presente decreto legislativo si applica:

a) al danno ambientale causato da una delle attività professionali elencate nell'allegato 5 alla stessa Parte sesta e a qualsiasi minaccia imminente di tale danno derivante dalle suddette attività;

b) al danno ambientale causato da un'attività diversa da quelle elencate nell'allegato 5 alla stessa Parte sesta e a qualsiasi minaccia imminente di tale danno derivante dalle suddette attività, in caso di comportamento doloso o colposo.

2. La riparazione del danno ambientale deve avvenire nel rispetto dei principi e dei criteri stabiliti nel Titolo II e nell'allegato 3 alla Parte sesta, ove occorra anche mediante l'esperimento dei procedimenti finalizzati a conseguire dal soggetto che ha causato il danno, o la minaccia imminente di danno, le risorse necessarie a coprire i costi relativi alle misure di riparazione da adottare e non attuate dal medesimo soggetto.

3. Restano disciplinati dal Titolo V della Parte quarta del presente decreto legislativo gli interventi di ripristino del suolo e del sottosuolo progettati ed attuati in conformità ai principi ed ai criteri stabiliti al punto 2 dell'allegato 3 alla Parte sesta nonché gli interventi di riparazione delle acque sotterranee progettati ed attuati in conformità al punto 1 del medesimo allegato 3, o, per le contaminazioni antecedenti alla data del 29 aprile 2006, gli interventi di riparazione delle acque sotterranee che conseguono gli obiettivi di qualità nei tempi stabiliti dalla Parte terza del presente decreto.

Articolo 299

Competenze ministeriali

1. Il Ministro dell'ambiente e della tutela del territorio e del mare esercita le funzioni e i compiti spettanti allo Stato in materia di tutela, prevenzione e riparazione dei danni all'ambiente

2. L'azione ministeriale si svolge normalmente in collaborazione con le Regioni, con gli Enti locali e con qualsiasi soggetto di diritto pubblico ritenuto idoneo.

3. L'azione ministeriale si svolge nel rispetto della normativa comunitaria vigente in materia di prevenzione e riparazione del danno ambientale, delle competenze delle Regioni, delle Province autonome di Trento e di Bolzano e degli Enti locali con applicazione dei principi costituzionali di sussidiarietà e di leale collaborazione.

4. Per le finalità connesse all'individuazione, all'accertamento ed alla quantificazione del danno ambientale, il Ministero dell'ambiente e della tutela del territorio e del mare si avvale, in regime convenzionale, di soggetti pubblici e privati di elevata e comprovata qualificazione tecnico-scientifica operanti sul territorio, nei limiti delle disponibilità esistenti.

5. Entro sessanta giorni dalla data di entrata in vigore del presente decreto, il Ministro dell'ambiente e della tutela del territorio e del mare, con proprio decreto, di concerto con i Ministri dell'economia e delle finanze e delle attività produttive, stabilisce i criteri per le attività istruttorie volte all'accertamento del danno ambientale ai sensi del titolo III della Parte sesta del presente decreto. I relativi oneri sono posti a carico del responsabile del danno.

6. Ai fini dell'attuazione delle disposizioni contenute nel presente articolo, il Ministro dell'economia e delle finanze è autorizzato ad apportare, con propri decreti, le necessarie variazioni di bilancio.

Articolo 300

Danno ambientale

1. È danno ambientale qualsiasi deterioramento significativo e misurabile, diretto o indiretto, di una risorsa naturale o dell'utilità assicurata da quest'ultima.

2. Ai sensi della direttiva 2004/35/Ce costituisce danno ambientale il deterioramento, in confronto alle condizioni originarie, provocato:

a) alle specie e agli habitat naturali protetti dalla normativa nazionale e comunitaria di cui alla legge 11 febbraio 1992, n. 157, recante norme per la protezione della fauna selvatica, che recepisce le direttive 79/409/Cee del Consiglio del 2 aprile 1979; 85/411/Cee della Commissione del 25 luglio 1985 e 91/244/Cee della Commissione del 6 marzo 1991 ed attua le convenzioni di Parigi del 18 ottobre 1950 e di Berna del 19 settembre 1979, e di cui al decreto del Presidente della Repubblica 8 settembre 1997, n. 357, recante regolamento recante attuazione della direttiva 92/43/Cee relativa alla conservazione degli habitat naturali e seminaturali, nonché della flora e della fauna selvatiche, nonché alle aree naturali protette di cui alla legge 6 dicembre 1991, n. 394, e successive norme di attuazione;

b) alle acque interne, mediante azioni che incidano in modo significativamente negativo sullo stato ecologico, chimico e/o quantitativo oppure sul potenziale ecologico delle acque interessate, quali definiti nella direttiva 2000/60/Ce, ad eccezione degli effetti negativi cui si applica l'articolo 4, paragrafo 7, di tale direttiva;

c) alle acque costiere ed a quelle ricomprese nel mare territoriale mediante le azioni suddette, anche se svolte in acque internazionali;

d) al terreno, mediante qualsiasi contaminazione che crei un rischio significativo di effetti nocivi, anche indiretti, sulla salute umana a seguito dell'introduzione nel suolo, sul suolo o nel sottosuolo di sostanze, preparati, organismi o microrganismi nocivi per l'ambiente.

Articolo 301

Attuazione del principio di precauzione

1. In applicazione del principio di precauzione di cui all'articolo 174, paragrafo 2, del Trattato Ce, in caso di pericoli, anche solo potenziali, per la salute umana e per l'ambiente, deve essere assicurato un alto livello di protezione.

2. L'applicazione del principio di cui al comma 1 concerne il rischio che comunque possa essere individuato a seguito di una preliminare valutazione scientifica obiettiva.

3. L'operatore interessato, quando emerga il rischio suddetto, deve informarne senza indugio, indicando tutti gli aspetti pertinenti alla situazione, il Comune, la Provincia, la Regione o la Provincia autonoma nel cui territorio si prospetta l'evento lesivo, nonché il Prefetto della Provincia che, nelle ventiquattro ore successive, informa il Ministro dell'ambiente e della tutela del territorio e del mare.

4. Il Ministro dell'ambiente e della tutela del territorio e del mare, in applicazione del principio di precauzione, ha facoltà di adottare in qualsiasi momento misure di prevenzione, ai sensi dell'articolo 304, che risultino:

- a) proporzionali rispetto al livello di protezione che s'intende raggiungere;
- b) non discriminatorie nella loro applicazione e coerenti con misure analoghe già adottate;
- c) basate sull'esame dei potenziali vantaggi ed oneri;
- d) aggiornabili alla luce di nuovi dati scientifici.

5. Il Ministro dell'ambiente e della tutela del territorio e del mare promuove l'informazione del pubblico quanto agli effetti negativi di un prodotto o di un processo e, tenuto conto delle risorse finanziarie previste a legislazione vigente, può finanziare programmi di ricerca, disporre il ricorso a sistemi di certificazione ambientale ed assumere ogni altra iniziativa volta a ridurre i rischi di danno ambientale.

Articolo 302

Definizioni

1. Lo stato di conservazione di una specie è considerato favorevole quando:

- a) i dati relativi alla sua popolazione mostrano che essa si sta mantenendo, a lungo termine, come componente vitale dei suoi habitat naturali;
- b) l'area naturale della specie non si sta riducendo né si ridurrà verosimilmente in un futuro prevedibile;
- c) esiste, e verosimilmente continuerà ad esistere, un habitat sufficientemente ampio per mantenerne la popolazione a lungo termine.

2. Lo stato di conservazione di un habitat naturale è considerato favorevole quando:

- a) la sua area naturale e le zone in essa racchiuse sono stabili o in aumento;
- b) le strutture e le funzioni specifiche necessarie per il suo mantenimento a lungo termine esistono e continueranno verosimilmente a esistere in un futuro prevedibile; e
- c) lo stato di conservazione delle sue specie tipiche è favorevole, ai sensi del comma 1.

3. Per "acque" si intendono tutte le acque cui si applica la Parte terza del presente decreto.

4. Per "operatore" s'intende qualsiasi persona, fisica o giuridica, pubblica o privata, che esercita o controlla un'attività professionale avente rilevanza ambientale oppure chi comunque eserciti potere decisionale sugli aspetti tecnici e finanziari di tale attività, compresi il titolare del permesso o dell'autorizzazione a svolgere detta attività.

5. Per "attività professionale" s'intende qualsiasi azione, mediante la quale si perseguano o meno fini di lucro, svolta nel corso di un'attività economica, industriale, commerciale, artigianale, agricola e di prestazione di servizi, pubblica o privata.

6. Per "emissione" s'intende il rilascio nell'ambiente, a seguito dell'attività umana, di sostanze, preparati, organismi o microrganismi.

7. Per "minaccia imminente" di danno si intende il rischio sufficientemente probabile che stia per verificarsi uno specifico danno ambientale.

8. Per "misure di prevenzione" si intendono le misure prese per reagire a un evento, un atto o un'omissione che ha creato una minaccia imminente di danno ambientale, al fine di impedire o minimizzare tale danno.

9. Per "ripristino", anche "naturale", s'intende: nel caso delle acque, delle specie e degli habitat protetti, il ritorno delle risorse naturali o dei servizi danneggiati alle condizioni originarie; nel caso di danno al terreno, l'eliminazione di qualsiasi rischio di effetti nocivi per la salute umana e per la integrità ambientale. In ogni caso il ripristino deve consistere nella riqualificazione del sito e del suo ecosistema, mediante qualsiasi azione o combinazione di azioni, comprese le misure di attenuazione o provvisorie, dirette a riparare, risanare o, qualora sia ritenuto ammissibile dall'autorità competente, sostituire risorse naturali o servizi naturali danneggiati.

10. Per "risorse naturali" si intendono specie e habitat naturali protetti, acqua e terreno.

11. Per "servizi" e "servizi delle risorse naturali" si intendono le funzioni svolte da una risorsa naturale a favore di altre risorse naturali e/o del pubblico.

12. Per "condizioni originarie" si intendono le condizioni, al momento del danno, delle risorse naturali e dei servizi che sarebbero esistite se non si fosse verificato il danno ambientale, stimate sulla base delle migliori informazioni disponibili.

13. Per "costi" s'intendono gli oneri economici giustificati dalla necessità di assicurare un'attuazione corretta ed efficace delle disposizioni di cui alla Parte sesta del presente decreto, compresi i costi per valutare il danno ambientale o una sua minaccia imminente, per progettare gli interventi alternativi, per sostenere le spese amministrative, legali e di realizzazione delle opere, i costi di raccolta dei dati ed altri costi generali, nonché i costi del controllo e della sorveglianza.

Articolo 303

Esclusioni

1. La Parte sesta del presente decreto:

a) non riguarda il danno ambientale o la minaccia imminente di tale danno cagionati da:

- 1) atti di conflitto armato, sabotaggi, atti di ostilità, guerra civile, insurrezione;
- 2) fenomeni naturali di carattere eccezionale, inevitabili e incontrollabili;

b) non si applica al danno ambientale o a minaccia imminente di tale danno provocati da un incidente per il quale la responsabilità o l'indennizzo rientrano nell'ambito d'applicazione di una delle convenzioni internazionali elencate nell'allegato 1 alla Parte sesta del presente decreto cui la Repubblica italiana abbia aderito;

c) non pregiudica il diritto del trasgressore di limitare la propria responsabilità conformemente alla legislazione nazionale che dà esecuzione alla convenzione sulla limitazione della responsabilità per crediti marittimi (LImc) del 1976, o alla convenzione di Strasburgo sulla limitazione della responsabilità nella navigazione interna (CIni) del 1988;

d) non si applica ai rischi nucleari relativi all'ambiente né alla minaccia imminente di tale danno causati da attività disciplinate dal Trattato istitutivo della Comunità europea dell'energia atomica o causati da un incidente o un'attività per i quali la responsabilità o l'indennizzo rientrano nel campo di applicazione di uno degli strumenti internazionali elencati nell'allegato 2 alla Parte sesta del presente decreto;

e) non si applica alle attività svolte in condizioni di necessità ed aventi come scopo esclusivo la difesa nazionale, la sicurezza internazionale o la protezione dalle calamità naturali;

f) non si applica al danno causato da un'emissione, un evento o un incidente verificatisi prima della data di entrata in vigore della Parte sesta del presente decreto;

g) non si applica al danno in relazione al quale siano trascorsi più di trent'anni dall'emissione, dall'evento o dall'incidente che l'hanno causato;

h) non si applica al danno ambientale o alla minaccia imminente di tale danno causata da inquinamento di carattere diffuso, se non sia stato possibile accertare in alcun modo un nesso causale tra il danno e l'attività di singoli operatori;

Titolo II

Prevenzione e ripristino ambientale

Articolo 304

Azione di prevenzione

1. Quando un danno ambientale non si è ancora verificato, ma esiste una minaccia imminente che si verifichi, l'operatore interessato adotta, entro ventiquattro ore e a proprie spese, le necessarie misure di prevenzione e di messa in sicurezza.
2. L'operatore deve far precedere gli interventi di cui al comma 1 da apposita comunicazione al Comune, alla Provincia, alla Regione, o alla Provincia autonoma nel cui territorio si prospetta l'evento lesivo, nonché al Prefetto della Provincia che nelle ventiquattro ore successive informa il Ministro dell'ambiente e della tutela del territorio e del mare. Tale comunicazione deve avere ad oggetto tutti gli aspetti pertinenti della situazione, ed in particolare le generalità dell'operatore, le caratteristiche del sito interessato, le matrici ambientali presumibilmente coinvolte e la descrizione degli interventi da eseguire. La comunicazione, non appena pervenuta al Comune, abilita immediatamente l'operatore alla realizzazione degli interventi di cui al comma 1. Se l'operatore non provvede agli interventi di cui al comma 1 e alla comunicazione di cui al presente comma, l'autorità preposta al controllo o comunque il Ministero dell'ambiente e della tutela del territorio e del mare irroga una sanzione amministrativa non inferiore a mille euro né superiore a tremila euro per ogni giorno di ritardo.
3. Il Ministro dell'ambiente e della tutela del territorio e del mare, in qualsiasi momento, ha facoltà di:
 - a) chiedere all'operatore di fornire informazioni su qualsiasi minaccia imminente di danno ambientale o su casi sospetti di tale minaccia imminente;
 - b) ordinare all'operatore di adottare le specifiche misure di prevenzione considerate necessarie, precisando le metodologie da seguire;
 - c) adottare egli stesso le misure di prevenzione necessarie.
4. Se l'operatore non si conforma agli obblighi previsti al comma 1 o al comma 3, lettera b), o se esso non può essere individuato, o se non è tenuto a sostenere i costi a norma della Parte sesta del presente decreto, il Ministro dell'ambiente e della tutela del territorio e del mare ha facoltà di adottare egli stesso le misure necessarie per la prevenzione del danno, approvando la nota delle spese, con diritto di rivalsa esercitabile verso chi abbia causato o concorso a causare le spese stesse, se venga individuato entro il termine di cinque anni dall'effettuato pagamento.

Articolo 305

Ripristino ambientale

1. Quando si è verificato un danno ambientale, l'operatore deve comunicare senza indugio tutti gli aspetti pertinenti della situazione alle autorità di cui all'articolo 304, con gli effetti ivi previsti, e, se del caso, alle altre autorità dello Stato competenti, comunque interessate. L'operatore ha inoltre l'obbligo di adottare immediatamente:
 - a) tutte le iniziative praticabili per controllare, circoscrivere, eliminare o gestire in altro modo, con effetto immediato, qualsiasi fattore di danno, allo scopo di prevenire o limitare ulteriori pregiudizi ambientali ed effetti nocivi per la salute umana o ulteriori deterioramenti ai servizi, anche sulla base delle specifiche istruzioni formulate dalle autorità competenti relativamente alle misure di prevenzione necessarie da adottare;
 - b) le necessarie misure di ripristino di cui all'articolo 306.
2. Il Ministro dell'ambiente e della tutela del territorio e del mare, in qualsiasi momento, ha facoltà di:
 - a) chiedere all'operatore di fornire informazioni su qualsiasi danno verificatosi e sulle misure da lui adottate immediatamente ai sensi del comma 1;
 - b) adottare, o ordinare all'operatore di adottare, tutte le iniziative opportune per controllare, circoscrivere, eliminare o gestire in altro modo, con effetto immediato, qualsiasi fattore di danno, allo scopo di prevenire o limitare ulteriori pregiudizi ambientali e effetti nocivi per la salute umana o ulteriori deterioramenti ai servizi;
 - c) ordinare all'operatore di prendere le misure di ripristino necessarie;
 - d) adottare egli stesso le suddette misure.
3. Se l'operatore non adempie agli obblighi previsti al comma 1 o al comma 2, lettera b) o c), o se esso non può essere individuato o se non è tenuto a sostenere i costi a norma della Parte sesta del presente decreto, il Ministro dell'ambiente e della tutela del territorio e del mare ha facoltà di adottare egli stesso tali misure, approvando la nota delle spese, con diritto di rivalsa esercitabile verso chi abbia causato o comunque concorso a causare le spese stesse, se venga individuato entro il termine di cinque anni dall'effettuato pagamento.

Articolo 306

Determinazione delle misure per il ripristino ambientale

1. Gli operatori individuano le possibili misure per il ripristino ambientale che risultino conformi all'allegato 3 alla Parte sesta del presente decreto e le presentano per l'approvazione al Ministro dell'ambiente e della tutela del territorio e del mare senza indugio e comunque non oltre trenta giorni dall'evento dannoso, a meno che questi non abbia già adottato misure urgenti, a norma articolo 305, commi 2 e 3.
2. Il Ministro dell'ambiente e della tutela del territorio e del mare decide quali misure di ripristino attuare, in modo da garantire, ove possibile, il conseguimento del completo ripristino ambientale, e valuta l'opportunità di addivenire ad un accordo con l'operatore interessato nel rispetto della procedura di cui all'articolo 11 della legge 7 agosto 1990, n. 241.
3. Se si è verificata una pluralità di casi di danno ambientale e l'autorità competente non è in grado di assicurare l'adozione simultanea delle misure di ripristino necessarie, essa può decidere quale danno ambientale debba essere riparato a titolo prioritario. Ai fini di tale decisione, l'autorità competente tiene conto, fra l'altro, della natura, entità e gravità dei diversi casi di danno ambientale in questione, nonché della possibilità di un ripristino naturale.
4. Nelle attività di ripristino ambientale sono prioritariamente presi in considerazione i rischi per la salute umana.
5. Il Ministro dell'ambiente e della tutela del territorio e del mare invita i soggetti di cui agli articoli 12 e 7, comma 4, della direttiva 2004/35/Ce, nonché i soggetti sugli immobili dei quali si devono effettuare le misure di ripristino a presentare le loro osservazioni nel termine di dieci giorni e le prende in considerazione in sede di ordinanza. Nei casi di motivata, estrema urgenza l'invito può essere incluso nell'ordinanza, che in tal caso potrà subire le opportune riforme o essere revocata tenendo conto dello stato dei lavori in corso.

Articolo 307

Notificazione delle misure preventive e di ripristino

1. Le decisioni che impongono misure di precauzione, di prevenzione o di ripristino, adottate ai sensi della Parte sesta del presente decreto, sono adeguatamente motivate e comunicate senza indugio all'operatore interessato con indicazione dei mezzi di ricorso di cui dispone e dei termini relativi.

Articolo 308

Costi dell'attività di prevenzione e di ripristino

- 1.** L'operatore sostiene i costi delle iniziative statali di prevenzione e di ripristino ambientale adottate secondo le disposizioni di cui alla Parte sesta del presente decreto.
- 2.** Fatti salvi i commi 4, 5 e 6, il Ministro dell'ambiente e della tutela del territorio e del mare recupera, anche attraverso garanzie reali o fidejussioni bancarie a prima richiesta e con esclusione del beneficio della preventiva escussione, dall'operatore che ha causato il danno o l'imminente minaccia, le spese sostenute dallo Stato in relazione alle azioni di precauzione, prevenzione e ripristino adottate a norma della Parte sesta del presente decreto.
- 3.** Il Ministro dell'ambiente e della tutela del territorio e del mare determina di non recuperare la totalità dei costi qualora la spesa necessaria sia maggiore dell'importo recuperabile o qualora l'operatore non possa essere individuato.
- 4.** Non sono a carico dell'operatore i costi delle azioni di precauzione, prevenzione e ripristino adottate conformemente alle disposizioni di cui alla Parte sesta del presente decreto se egli può provare che il danno ambientale o la minaccia imminente di tale danno:
 - a) è stato causato da un terzo e si è verificato nonostante l'esistenza di misure di sicurezza astrattamente idonee;
 - b) è conseguenza dell'osservanza di un ordine o istruzione obbligatori impartiti da una autorità pubblica, diversi da quelli impartiti a seguito di un'emissione o di un incidente imputabili all'operatore; in tal caso il Ministro dell'ambiente e della tutela del territorio e del mare adotta le misure necessarie per consentire all'operatore il recupero dei costi sostenuti.
- 5.** L'operatore non è tenuto a sostenere i costi delle azioni di cui al comma 5 1 intraprese conformemente alle disposizioni di cui alla Parte sesta del presente decreto qualora dimostri che non gli è attribuibile un comportamento doloso o colposo e che l'intervento preventivo a tutela dell'ambiente è stato causato da:
 - a) un'emissione o un evento espressa mente consentiti da un'autorizzazione conferita ai sensi delle vigenti disposizioni legislative e regolamentari recanti attuazione delle misure legislative adottate dalla Comunità europea di cui all'allegato 5 della Parte sesta del presente decreto, applicabili alla data dell'emissione o dell'evento e in piena conformità alle condizioni ivi previste;
 - b) un'emissione o un'attività o qualsiasi altro modo di utilizzazione di un prodotto nel corso di un'attività che l'operatore dimostri non essere stati considerati probabile causa di danno ambientale secondo lo stato delle conoscenze scientifiche e tecniche al momento del rilascio dell'emissione o dell'esecuzione dell'attività.
- 6.** Le misure adottate dal Ministro dell'ambiente e della tutela del territorio e del mare in attuazione delle disposizioni di cui alla Parte sesta del presente decreto lasciano impregiudicata la responsabilità e l'obbligo risarcitorio del trasgressore interessato.

Articolo 309

Richiesta di intervento statale

- 1.** Le Regioni, le Province autonome e gli Enti locali, anche associati, nonché le persone fisiche o giuridiche che sono o che potrebbero essere colpite dal danno ambientale o che vantino un interesse legittimante la partecipazione al procedimento relativo all'adozione delle misure di precauzione, di prevenzione o di ripristino previste dalla Parte sesta del presente decreto possono presentare al Ministro dell'ambiente e della tutela del territorio e del mare, depositandole presso le Prefetture — Uffici territoriali del Governo, denunce e osservazioni, corredate da documenti ed informazioni, concernenti qualsiasi caso di danno ambientale o di minaccia imminente di danno ambientale e chiedere l'intervento statale a tutela dell'ambiente a norma della Parte sesta del presente decreto.
- 2.** Le organizzazioni non governative che promuovono la protezione dell'ambiente, di cui all'articolo 13 della legge 8 luglio 1986, n. 349, sono riconosciute titolari dell'interesse di cui al comma 1.
- 3.** Il Ministro dell'ambiente e della tutela del territorio e del mare valuta le richieste di intervento e le osservazioni ad esse allegare afferenti casi di danno o di minaccia di danno ambientale e informa senza dilazione i soggetti richiedenti dei provvedimenti assunti al riguardo.
- 4.** In caso di minaccia imminente di danno, il Ministro dell'ambiente e della tutela del territorio e del mare, nell'urgenza estrema, provvede sul danno denunciato anche prima d'aver risposto ai richiedenti ai sensi del comma 3.

Articolo 310

Ricorsi

- 1.** I soggetti di cui all'articolo 309, comma 1, sono legittimati ad agire, secondo i principi generali, per l'annullamento degli atti e dei provvedimenti adottati in violazione delle disposizioni di cui alla Parte sesta del presente decreto nonché avverso il silenzio inadempimento del Ministro dell'ambiente e della tutela del territorio e del mare e per il risarcimento del danno subito a causa del ritardo nell'attivazione, da parte del medesimo Ministro, delle misure di precauzione, di prevenzione o di contenimento del danno ambientale.
- 2.** Nell'ipotesi di cui al comma 1, il ricorso al Giudice amministrativo può essere preceduto da una opposizione depositata presso il Ministero dell'ambiente e della tutela del territorio e del mare o inviata presso la sua sede a mezzo di posta raccomandata con avviso di ricevimento entro trenta giorni dalla notificazione, comunicazione o piena conoscenza dell'atto. In caso di inerzia del Ministro, analoga opposizione può essere proposta entro il suddetto termine decorrente dalla scadenza del trentesimo giorno successivo all'effettuato deposito dell'opposizione presso il Ministero dell'ambiente e della tutela del territorio e del mare.
- 3.** Se sia stata presentata l'opposizione e non ancora il ricorso al Giudice amministrativo, quest'ultimo è proponibile entro il termine di sessanta giorni decorrenti dal ricevimento della decisione di rigetto dell'opposizione oppure dal trentunesimo giorno successivo alla presentazione dell'opposizione se il Ministro non si sia pronunciato.
- 4.** Resta ferma la facoltà dell'interessato di ricorrere in via straordinaria al Presidente della Repubblica nel termine di centoventi giorni dalla notificazione, comunicazione o piena conoscenza dell'atto o provvedimento che si ritenga illegittimo e lesivo.

Titolo III

Risarcimento del danno ambientale

Articolo 311

Azione risarcitoria in forma specifica

1. Il Ministro dell'ambiente e della tutela del territorio e del mare agisce, anche esercitando l'azione civile in sede penale, per il risarcimento del danno ambientale in forma specifica e, se necessario, per equivalente patrimoniale, oppure procede ai sensi delle disposizioni di cui alla Parte sesta del presente decreto.

2. Quando si verifica un danno ambientale cagionato dagli operatori le cui attività sono elencate nell'allegato 5 alla presente Parte sesta, gli stessi sono obbligati all'adozione delle misure di riparazione di cui all'allegato 3 alla medesima parte sesta secondo i criteri ivi previsti, da effettuare entro il termine congruo di cui all'articolo 314, comma 2, del presente decreto. Ai medesimi obblighi è tenuto chiunque altro cagioni un danno ambientale con dolo o colpa. Solo quando l'adozione delle misure di riparazione anzidette risulti in tutto o in parte omessa, o comunque realizzata in modo incompleto o difforme dai termini e modalità prescritti, il Ministro dell'ambiente e della tutela del territorio e del mare determina i costi delle attività necessarie a conseguire la completa e corretta attuazione e agisce nei confronti del soggetto obbligato per ottenere il pagamento delle somme corrispondenti.

3. Il Ministro dell'ambiente e della tutela del territorio e del mare provvede in applicazione dei criteri enunciati negli allegati 3 e 4 della presente Parte sesta alla determinazione delle misure di riparazione da adottare e provvede con le procedure di cui al presente Titolo III all'accertamento delle responsabilità risarcitorie. Con decreto del Ministro dell'ambiente e della tutela del territorio e del mare, sentito il Ministro dello sviluppo economico, da adottare entro sessanta giorni dalla data di entrata in vigore della presente disposizione, ai sensi dell'articolo 17, comma 3, della legge 23 agosto 1988, n. 400, sono definiti, in conformità a quanto previsto dal punto 1.2.3 dell'allegato 3 alla presente Parte sesta i criteri ed i metodi, anche di valutazione monetaria, per determinare la portata delle misure di riparazione complementare e compensativa. Tali criteri e metodi trovano applicazione anche ai giudizi pendenti non ancora definiti con sentenza passata in giudicato alla data di entrata in vigore del decreto di cui al periodo precedente. Nei casi di concorso nello stesso evento di danno, ciascuno risponde nei limiti della propria responsabilità personale. Il relativo debito si trasmette, secondo le leggi vigenti, agli eredi, nei limiti del loro effettivo arricchimento.

Articolo 312

Istruttoria per l'emanazione dell'ordinanza ministeriale

1. L'istruttoria per l'emanazione dell'ordinanza ministeriale di cui all'articolo 313 si svolge ai sensi della legge 7 agosto 1990, n. 241.

2. Il Ministro dell'ambiente e della tutela del territorio e del mare, per l'accertamento dei fatti, per l'individuazione dei trasgressori, per l'attuazione delle misure a tutela dell'ambiente e per il risarcimento dei danni, può delegare il Prefetto competente per territorio ed avvalersi, anche mediante apposite convenzioni, della collaborazione delle Avvocature distrettuali dello Stato, del Corpo forestale dello Stato, dell'Arma dei carabinieri, della Polizia di Stato, della Guardia di finanza e di qualsiasi altro soggetto pubblico dotato di competenza adeguata.

3. Il Ministro dell'ambiente e della tutela del territorio e del mare, per l'accertamento delle cause del danno e per la sua quantificazione, da effettuare in applicazione delle disposizioni contenute negli allegati 3 e 4 alla Parte sesta del presente decreto, può disporre, nel rispetto del principio del contraddittorio con l'operatore interessato, apposita consulenza tecnica svolta dagli uffici ministeriali, da quelli di cui al comma 2 oppure, tenuto conto delle risorse finanziarie previste a legislazione vigente, da liberi professionisti.

4. Il Ministro dell'ambiente e della tutela del territorio e del mare, al fine di procedere ad ispezioni documentali, verificazioni e ricerche anche in apparecchiature informatiche e ad ogni altra rilevazione ritenuta utile per l'accertamento del fatto dannoso e per l'individuazione dei trasgressori, può disporre l'accesso di propri incaricati nel sito interessato dal fatto dannoso. Gli incaricati che eseguono l'accesso devono essere muniti di apposita autorizzazione che ne indica lo scopo, rilasciata dal capo dell'ufficio da cui dipendono. Per l'accesso a locali che siano adibiti ad abitazione o all'esercizio di attività professionali è necessario che l'Amministrazione si munisca dell'autorizzazione dell'autorità giudiziaria competente. In ogni caso, dell'accesso nei luoghi di cui al presente comma dovrà essere informato il titolare dell'attività o un suo delegato, che ha il diritto di essere presente, anche con l'assistenza di un difensore di fiducia, e di chiedere che le sue dichiarazioni siano verbalizzate.

5. In caso di gravi indizi che facciano ritenere che libri, registri, documenti, scritture ed altre prove del fatto dannoso si trovino in locali diversi da quelli indicati nel comma 4, il Ministro dell'ambiente e della tutela del territorio e del mare può chiedere l'autorizzazione per la perquisizione di tali locali all'autorità giudiziaria competente.

6. È in ogni caso necessaria l'autorizzazione dell'autorità giudiziaria competente per procedere, durante l'accesso, a perquisizioni personali e all'apertura coattiva di pieghi sigillati, borse, casseforti, mobili, ripostigli e simili e per l'esame dei documenti e la richiesta di notizie relativamente ai quali sia stato eccepito il segreto professionale.

7. Di ogni accesso deve essere redatto processo verbale da cui risultino le ispezioni e le rilevazioni eseguite, le richieste fatte all'interessato o a chi lo rappresenta e le risposte ricevute, nonché le sue dichiarazioni. Il verbale deve essere sottoscritto dall'interessato o da chi lo rappresenta oppure deve indicare il motivo della mancata sottoscrizione. L'interessato ha diritto di averne copia.

8. I documenti e le scritture possono essere sequestrati soltanto se non sia possibile riprodurne o farne constare agevolmente il contenuto rilevante nel verbale, nonché in caso di mancata sottoscrizione o di contestazione del contenuto del verbale; tuttavia gli agenti possono sempre acquisire dati con strumenti propri da sistemi meccanografici, telematici, elettronici e simili.

Articolo 313

Ordinanza

1. Qualora all'esito dell'istruttoria di cui all'articolo 312 sia stato accertato un fatto che abbia causato danno ambientale ed il responsabile non abbia attivato le procedure di ripristino ai sensi del titolo V della Parte quarta del presente decreto oppure ai sensi degli articoli 304 e seguenti, il Ministro dell'ambiente e della tutela del territorio e del mare, con ordinanza immediatamente esecutiva, ingiunge a coloro che, in base al suddetto accertamento, siano risultati responsabili del fatto il ripristino ambientale a titolo di risarcimento in forma specifica entro un termine fissato.

2. Qualora il responsabile del fatto che ha provocato danno ambientale non provveda in tutto o in parte al ripristino nel termine ingiunto, o all'adozione delle misure di riparazione nei termini e modalità prescritti, il Ministro dell'ambiente e della tutela del territorio e del mare determina i costi delle attività necessarie a conseguire la completa attuazione delle misure anzidette secondo i criteri definiti con il decreto di cui al comma 3 dell'articolo 311 e, al fine di procedere alla realizzazione delle stesse, con ordinanza ingiunge il pagamento, entro il termine di sessanta giorni dalla notifica, delle somme corrispondenti.

3. Con riguardo al risarcimento del danno in forma specifica, l'ordinanza è emessa nei confronti del responsabile del fatto dannoso nonché, in solido, del soggetto nel cui effettivo interesse il comportamento fonte del danno è stato tenuto o che ne abbia obiettivamente tratto vantaggio sottraendosi, secondo l'accertamento istruttorio intervenuto, all'onere economico necessario per apprestare, in via preventiva, le opere, le attrezzature, le cautele e tenere i comportamenti previsti come obbligatori dalle norme applicabili.

4. L'ordinanza è adottata nel termine perentorio di centottanta giorni decorrenti dalla comunicazione ai soggetti di cui al comma 3 dell'avvio dell'istruttoria, e comunque entro il termine di decadenza di due anni dalla notizia del fatto, salvo quando sia in corso il ripristino ambientale a cura e spese del trasgressore. In tal caso i medesimi termini decorrono dalla sospensione ingiustificata dei lavori di ripristino oppure dalla loro conclusione in caso di incompleta riparazione del danno. Alle attestazioni concernenti la sospensione dei lavori e la loro incompletezza provvede il Ministro dell'ambiente e della tutela del territorio e del mare con apposito atto di accertamento.

5. Nei termini previsti dai commi 1 e 3 dell'articolo 2947 del codice civile, il Ministro dell'ambiente e della tutela del territorio e del mare può adottare ulteriori provvedimenti nei confronti di trasgressori successivamente individuati.

6. Nel caso di danno provocato da soggetti sottoposti alla giurisdizione della Corte dei conti, il Ministro dell'ambiente e della tutela del territorio e del mare, anziché ingiungere il pagamento del risarcimento per equivalente patrimoniale, invia rapporto all'Ufficio di Procura regionale presso la Sezione giurisdizionale della Corte dei conti competente per territorio.

7. Nel caso di intervenuto risarcimento del danno, sono esclusi, a seguito di azione concorrente da parte di autorità diversa dal Ministro dell'ambiente e della tutela del territorio, nuovi interventi comportanti aggravio di costi per l'operatore interessato. Resta in ogni caso fermo il diritto dei soggetti danneggiati dal fatto produttivo di danno ambientale, nella loro salute o nei beni di loro proprietà, di agire in giudizio nei confronti del responsabile a tutela dei diritti e degli interessi lesi.

Articolo 314

Contenuto dell'ordinanza

1. L'ordinanza contiene l'indicazione specifica del fatto, commissivo o omissivo, contestato, nonché degli elementi di fatto ritenuti rilevanti per l'individuazione e la quantificazione del danno e delle fonti di prova per l'identificazione dei trasgressori.

2. L'ordinanza fissa un termine, anche concordato con il trasgressore in applicazione dell'articolo 11 della legge 7 agosto 1990, n. 241, per il ripristino dello stato dei luoghi a sue spese, comunque non inferiore a due mesi e non superiore a due anni, salvo ulteriore proroga da definire in considerazione dell'entità dei lavori necessari.

3. La quantificazione del danno deve comprendere il pregiudizio arrecato alla situazione ambientale con particolare riferimento al costo necessario per il suo ripristino.

4. In caso di sentenza di condanna in sede penale o di emanazione del provvedimento di cui all'articolo 444 del codice di procedura penale, la cancelleria del Giudice che ha emanato la sentenza o il provvedimento trasmette copia degli stessi al Ministero dell'ambiente e della tutela del territorio e del mare entro cinque giorni dalla loro pubblicazione.

5. Le Regioni, le Province autonome e gli altri Enti territoriali, al fine del risarcimento del danno ambientale, comunicano al Ministero dell'ambiente e della tutela del territorio e del mare le sanzioni amministrative, entro dieci giorni dall'avvenuta irrogazione.

6. Le ordinanze ministeriali di cui agli articoli 304, comma 3, e 313 indicano i mezzi di ricorso ed i relativi termini.

Articolo 315

Effetti dell'ordinanza sull'azione giudiziaria

1. Il Ministro dell'ambiente e della tutela del territorio e del mare che abbia adottato l'ordinanza di cui all'articolo 313 non può né proporre né procedere ulteriormente nel giudizio per il risarcimento del danno ambientale, salva la possibilità dell'intervento in qualità di persona offesa dal reato nel giudizio penale.

Articolo 316

Ricorso avverso l'ordinanza

1. Il trasgressore, entro il termine perentorio di sessanta giorni dalla comunicazione dell'ordinanza di cui all'articolo 313, può ricorrere al Tribunale amministrativo regionale competente in relazione al luogo nel quale si è prodotto il danno ambientale.

2. Il trasgressore può far precedere l'azione giurisdizionale dal ricorso in opposizione di cui all'articolo 310, commi 2 e 3.

3. Il trasgressore può proporre altresì ricorso al Presidente della Repubblica nel termine di centoventi giorni dalla ricevuta notificazione o comunicazione dell'ordinanza o dalla sua piena conoscenza.

Articolo 317

Riscossione dei crediti e fondo di rotazione

1. Per la riscossione delle somme costituenti credito dello Stato ai sensi delle disposizioni di cui alla Parte sesta del presente decreto, nell'ammontare determinato dal Ministro dell'ambiente e della tutela del territorio e del mare o dal Giudice, si applicano le norme di cui al decreto legislativo 13 aprile 1999, n. 112.

2. Nell'ordinanza o nella sentenza può essere disposto, su richiesta dell'interessato che si trovi in condizioni economiche disagiate, che gli importi dovuti vengano pagati in rate mensili non superiori al numero di venti; ciascuna rata non può essere inferiore comunque ad euro cinquemila.

3. In ogni momento il debito può essere estinto mediante un unico pagamento.

4. Il mancato adempimento anche di una sola rata alla sua scadenza comporta l'obbligo di pagamento del residuo ammontare in unica soluzione.

5. Le somme derivanti dalla riscossione dei crediti in favore dello Stato per il risarcimento del danno ambientale disciplinato dalla presente parte sesta, ivi comprese quelle derivanti dall'escussione di fidejussioni a favore dello Stato, assunte a garanzia del risarcimento medesimo, sono versate all'entrata del bilancio dello Stato per essere integralmente riassegnate con decreto del Ministro dell'economia e delle finanze ad un pertinente capitolo dello stato di previsione del Ministero dell'ambiente e della tutela del territorio e del mare, per essere destinate alla realizzazione delle misure di prevenzione e riparazione in conformità alle previsioni della direttiva 2004/35/Ce ed agli obblighi da essa derivanti.

Articolo 318

Norme transitorie e finali

1. Nelle more dell'adozione del decreto di cui all'articolo 317, comma 6, continua ad applicarsi il decreto del Ministro dell'ambiente e della tutela del territorio 14 ottobre 2003.

2. Sono abrogati:

- a) l'articolo 18 della legge 8 luglio 1986, n. 349, ad eccezione del comma 5;
- b) l'articolo 9, comma 3, del decreto legislativo 18 agosto 2000, n. 267;
- c) l'articolo 1, commi 439, 440, 441, 442 e 443 della legge 23 dicembre 2005, n. 266.

3. In attuazione dell'articolo 14 della direttiva 2004/35/Ce, con decreto del Presidente del Consiglio dei Ministri, adottato su proposta del Ministro dell'ambiente e della tutela del territorio e del mare di concerto con i Ministri dell'economia e delle finanze e delle attività produttive, sono adottate misure per la definizione di idonee forme di garanzia e per lo sviluppo dell'offerta dei relativi strumenti, in modo da consentirne l'utilizzo da parte degli operatori interessati ai fini dell'assolvimento delle responsabilità ad essi incombenti ai sensi della Parte sesta del presente decreto.

4. Quando un danno ambientale riguarda o può riguardare una pluralità di Stati membri dell'Unione europea, il Ministro dell'ambiente e della tutela del territorio e del mare coopera, anche attraverso un appropriato scambio di informazioni, per assicurare che sia posta in essere un'azione di prevenzione e, se necessario, di riparazione di tale danno ambientale. In tale ipotesi, quando il danno ambientale ha avuto origine nel territorio italiano, il Ministro dell'ambiente e della tutela del territorio e del mare fornisce informazioni sufficienti agli Stati membri potenzialmente esposti ai suoi effetti. Se il Ministro individua entro i confini del territorio nazionale un danno la cui causa si è invece verificata al di fuori di tali confini, esso ne informa la Commissione europea e qualsiasi altro Stato membro interessato; il Ministro può raccomandare l'adozione di misure di prevenzione o di riparazione e può cercare, ai sensi della Parte sesta del presente decreto, di recuperare i costi sostenuti in relazione all'adozione delle misure di prevenzione o riparazione.

Allegati alla Parte sesta

Allegato 1

- a) Convenzione internazionale del 27 novembre 1992 sulla responsabilità civile per i danni derivanti da inquinamento da idrocarburi;
- b) Convenzione internazionale del 27 novembre 1992 istitutiva di un Fondo internazionale per l'indennizzo dei danni derivanti da inquinamento da idrocarburi;
- c) Convenzione internazionale del 23 marzo 2001 sulla responsabilità civile per i danni derivanti dall'inquinamento determinato dal carburante delle navi;
- d) Convenzione internazionale del 3 maggio 1996 sulla responsabilità e l'indennizzo per i danni causati dal trasporto via mare di sostanze nocive e potenzialmente pericolose;
- e) Convenzione del 10 ottobre 1989 sulla responsabilità civile per i danni causati durante il trasporto di materiali pericolosi su strada, ferrovia o battello di navigazione interna.

Allegato 2

- a) Convenzione di Parigi del 29 luglio 1960 sulla responsabilità civile nel campo dell'energia nucleare e convenzione complementare di Bruxelles del 31 gennaio 1963;
- b) Convenzione di Vienna del 21 maggio 1963 sulla responsabilità civile in materia di danni nucleari; br>
- c) Convenzione di Vienna del 12 settembre 1997 sull'indennizzo complementare per danno nucleare;
- d) Protocollo congiunto del 21 settembre 1988 relativo all'applicazione della convenzione di Vienna e della convenzione di Parigi;
- e) Convenzione di Bruxelles del 17 dicembre 1971 relativa alla responsabilità civile derivante dal trasporto marittimo di sostanze nucleari.

Allegato 3

Il presente allegato stabilisce un quadro comune da rispettare per scegliere le misure più appropriate cui attenersi per garantire la riparazione del danno ambientale.

1. Riparazione del danno all'acqua o alle specie e agli habitat naturali protetti

La riparazione del danno ambientale, in relazione all'acqua o alle specie e agli habitat naturali protetti, è conseguita riportando l'ambiente danneggiato alle condizioni originarie tramite misure di riparazione primaria, complementare e compensativa, da intendersi come segue:

- a) riparazione "primaria": qualsiasi misura di riparazione che riporta le risorse e/o i servizi naturali danneggiati alle o verso le condizioni originarie;
- b) riparazione "complementare": qualsiasi misura di riparazione intrapresa in relazione a risorse e/o servizi naturali per compensare il mancato ripristino completo delle risorse e/o dei servizi naturali danneggiati;
- c) riparazione "compensativa": qualsiasi azione intrapresa per compensare la perdita temporanea di risorse e/o servizi naturali dalla data del verificarsi del danno fino a quando la riparazione primaria non abbia prodotto un effetto completo;
- d) "perdite temporanee": perdite risultanti dal fatto che le risorse e/o i servizi naturali danneggiati non possono svolgere le loro funzioni ecologiche o fornire i servizi ad altre risorse naturali o al pubblico fino a che le misure primarie o complementari non abbiano avuto effetto. Non si tratta di una compensazione finanziaria al pubblico.

Qualora la riparazione primaria non dia luogo a un ritorno dell'ambiente alle condizioni originarie, si intraprenderà la riparazione complementare. Inoltre, si intraprenderà la riparazione compensativa per compensare le perdite temporanee. La riparazione del danno ambientale, in termini di danno all'acqua o alle specie e agli habitat naturali protetti, implica inoltre che si deve sopprimere qualsiasi rischio significativo di effetti nocivi per la salute umana.

1.1. Obiettivi di riparazione.

Finalità della riparazione primaria.

1.1.1. Lo scopo della riparazione primaria è quello di riportare le risorse naturali e/o i servizi danneggiati alle o verso le condizioni originarie.

Finalità della riparazione complementare.

1.1.2. Qualora le risorse naturali e/o i servizi danneggiati non tornino alle condizioni originarie, sarà intrapresa la riparazione complementare. Lo scopo della riparazione complementare è di ottenere, se opportuno anche in un sito alternativo, un livello di risorse naturali e/o servizi analogo a quello che si sarebbe ottenuto se il sito danneggiato fosse tornato alle condizioni originarie. Laddove possibile e opportuno, il sito alternativo dovrebbe essere geograficamente collegato al sito danneggiato, tenuto conto degli interessi della popolazione colpita.

Finalità della riparazione compensativa.

1.1.3. La riparazione compensativa è avviata per compensare la perdita temporanea di risorse naturali e servizi in attesa del ripristino. La compensazione consiste in ulteriori miglioramenti alle specie e agli habitat naturali protetti o alle acque nel sito danneggiato o in un sito alternativo. Essa non è una compensazione finanziaria al pubblico.

1.2. Individuazione di misure di riparazione

Individuazione di misure di riparazione primarie

1.2.1. Vanno prese in considerazione altre opzioni, ossia azioni per riportare direttamente le risorse naturali e i servizi alle condizioni originarie in tempi brevi, o attraverso il ripristino naturale.

Individuazione di misure di riparazione complementare e compensativa

1.2.2. Nel determinare la portata delle misure di riparazione complementare e compensativa, occorre prendere in considerazione in primo luogo l'uso di metodi di equivalenza risorsa-risorsa o servizio-servizio. Con detti metodi vanno prese in considerazione in primo luogo azioni che forniscono risorse naturali e/o servizi dello stesso tipo, qualità e quantità di quelli danneggiati. Qualora ciò non sia possibile, si devono fornire risorse naturali e/o servizi di tipo alternativo. Per esempio, una riduzione della qualità potrebbe essere compensata da una maggiore quantità di misure di riparazione.

1.2.3. Se non è possibile usare, come prima scelta, i metodi di equivalenza risorsa-risorsa o servizio-servizio, si devono utilizzare tecniche di valutazione alternative. L'autorità competente può prescrivere il metodo, ad esempio la valutazione monetaria, per determinare la portata delle necessarie misure di riparazione complementare e compensativa. Se la valutazione delle risorse e/o dei servizi perduti è praticabile, ma la valutazione delle risorse naturali e/o dei servizi di sostituzione non può essere eseguita in tempi o a costi ragionevoli, l'autorità competente può scegliere misure di riparazione il cui costo sia equivalente al valore monetario stimato delle risorse naturali e/o dei servizi perduti.

Le misure di riparazione complementare e compensativa dovrebbero essere concepite in modo che le risorse naturali e/o i servizi supplementari rispecchino le preferenze e il profilo temporali delle misure di riparazione. Per esempio, a parità delle altre condizioni, più lungo è il periodo prima del raggiungimento delle condizioni originarie, maggiore è il numero delle misure di riparazione compensativa che saranno avviate.

1.3. Scelta delle opzioni di riparazione

1.3.1. Le opzioni ragionevoli di riparazione dovrebbero essere valutate, usando le migliori tecnologie disponibili, qualora siano definite, in base ai seguenti criteri:

- l'effetto di ciascuna opzione sulla salute e la sicurezza pubblica;
- il costo di attuazione dell'opzione;
- la probabilità di successo di ciascuna opzione;
- la misura in cui ciascuna opzione impedirà danni futuri ed eviterà danni collaterali a seguito dell'attuazione dell'opzione stessa;
- la misura in cui ciascuna opzione giova a ogni componente della risorsa naturale e/o del servizio;
- la misura in cui ciascuna opzione tiene conto dei pertinenti aspetti sociali, economici e culturali e di altri fattori specifici della località;
- il tempo necessario per l'efficace riparazione del danno ambientale;
- la misura in cui ciascuna opzione realizza la riparazione del sito colpito dal danno ambientale;
- il collegamento geografico al sito danneggiato.

1.3.2. Nel valutare le diverse opzioni di riparazione, possono essere scelte misure di riparazione primaria che non riportano completamente l'acqua o le specie e gli habitat naturali protetti danneggiati alle condizioni originarie o che li riportano più lentamente a tali condizioni. Questa decisione può essere presa soltanto se le risorse naturali e/o i servizi perduti sul sito primario a seguito della decisione sono compensati aumentando le azioni complementari o compensative per fornire un livello di risorse naturali e/o servizi simile a quello perduto. È il caso, per esempio, di risorse naturali e/o servizi equivalenti forniti altrove a costo inferiore. Queste misure supplementari di riparazione sono determinate conformemente alle regole precisate nel punto 1.2.2.

1.3.3. In deroga alle disposizioni di cui al punto 1.3.2 e conformemente all'articolo 7, paragrafo 3, l'autorità competente può decidere di non intraprendere ulteriori misure di riparazione qualora:

a) le misure di riparazione già intraprese garantiscano che non esiste più un rischio significativo di causare effetti nocivi per la salute umana, l'acqua, le specie e gli habitat naturali protetti e b) i costi delle misure di riparazione da adottare per raggiungere le condizioni originarie o un livello simile siano sproporzionati rispetto ai vantaggi ambientali ricercati.

2. Riparazione del danno al terreno

Si devono adottare le misure necessarie per garantire, come minimo, che gli agenti contaminanti pertinenti siano eliminati, controllati, circoscritti o diminuiti in modo che il terreno contaminato, tenuto conto del suo uso attuale o approvato per il futuro al momento del danno, non presenti più un rischio significativo di causare effetti nocivi per la salute umana. La presenza di tale rischio è valutata mediante procedure di valutazione del rischio che tengono conto della caratteristica e della funzione del suolo, del tipo e della concentrazione delle sostanze, dei preparati, degli organismi o microrganismi nocivi, dei relativi rischi e della possibilità di dispersione degli stessi. L'utilizzo è calcolato sulla base delle normative sull'assetto territoriale o di eventuali altre normative pertinenti vigenti quando si è verificato il danno.

Se l'uso del terreno viene modificato, si devono adottare tutte le misure necessarie per evitare di causare effetti nocivi per la salute umana. In mancanza di normative sull'assetto territoriale o di altre normative pertinenti, l'uso dell'area specifica del terreno è determinato, tenuto conto dello sviluppo previsto, dalla natura dell'area in cui si è verificato il danno. Va presa in considerazione un'opzione di ripristino naturale, ossia un'opzione senza interventi umani diretti nel processo di ripristino.

Allegato 4

Il carattere significativo di un danno che produce effetti negativi sul raggiungimento o il mantenimento di uno stato di conservazione favorevole di specie o habitat è da valutare in riferimento allo stato di conservazione, al momento del danno, ai servizi offerti dai valori ricreativi connessi e alla capacità di rigenerazione naturale. Gli effetti negativi significativi rispetto alle condizioni originarie dovrebbero essere determinati con dati misurabili, del tipo:

- numero degli individui, loro densità o area coperta;
- ruolo di determinati individui o dell'area danneggiata in relazione alla specie o alla conservazione dell'habitat, alla rarità della specie o dell'habitat (valutata a livello locale, regionale e più alto, anche a livello comunitario);
- capacità di propagazione della specie (secondo la dinamica propria alla specie o alla popolazione), sua vitalità o capacità di rigenerazione naturale dell'habitat (secondo le dinamiche proprie alle specie che lo caratterizzano o alle loro popolazioni);
- capacità della specie o dell'habitat, dopo che il danno si è verificato, di ripristinarsi in breve tempo, senza interventi diversi da misure di protezione rafforzate, in uno stato che, unicamente in virtù della dinamica della specie o dell'habitat, conduca a condizioni ritenute equivalenti o superiori alle condizioni originarie.

Il danno con un provato effetto sulla salute umana deve essere classificato come significativo.

Non devono essere classificati come danni significativi:

- le variazioni negative inferiori alle fluttuazioni naturali considerate normali per la specie o l'habitat in questione;
- le variazioni negative dovute a cause naturali o risultanti da interventi connessi con la normale gestione dei siti, quale definita nei documenti di gestione o di indirizzo relativi all'habitat, o praticata anteriormente dai proprietari o dagli operatori;
- il danno a specie o habitat per i quali è stabilito che si ripristineranno entro breve tempo e senza interventi, o nelle condizioni originarie o in uno stato che, unicamente in virtù della dinamica della specie o dell'habitat, conduca a condizioni ritenute equivalenti o superiori alle condizioni originarie.

Allegato 5

- 1.** Funzionamento di impianti soggetti ad autorizzazione, conformemente alla direttiva 96/61/Ce del Consiglio, del 24 settembre 1996, sulla prevenzione e la riduzione integrate dell'inquinamento. Include tutte le attività elencate nell'allegato I della direttiva 96/61/Ce, ad esclusione degli impianti o parti di impianti utilizzati per la ricerca, lo sviluppo e la sperimentazione di nuovi prodotti e processi.
- 2.** Operazioni di gestione dei rifiuti, compresi la raccolta, il trasporto, il recupero e lo smaltimento di rifiuti e di rifiuti pericolosi, nonché la supervisione di tali operazioni e i controlli successivi sui siti di smaltimento, soggetti ad autorizzazione o registrazione, conformemente alle direttive del Consiglio 75/442/Cee, del 15 luglio 1975, relativa ai rifiuti e 91/689/Cee, del 12 dicembre 1991, relativa ai rifiuti pericolosi. Tali operazioni comprendono tra l'altro la gestione di siti di discarica ai sensi della direttiva del Consiglio 1999/31/Ce, del 26 aprile 1999, concernente le operazioni di discarica di rifiuti, e il funzionamento di impianti d'incenerimento ai sensi della direttiva 2000/76/Ce del Parlamento europeo e del Consiglio, del 4 dicembre 2000, sull'incenerimento di rifiuti.
- 3.** Tutti gli scarichi nelle acque interne superficiali che siano soggetti ad autorizzazione preventiva conformemente alla direttiva 76/464/Cee del Consiglio, del 4 maggio 1976, concernente l'inquinamento provocato da certe sostanze pericolose scaricate nell'ambiente idrico della Comunità.
- 4.** Tutti gli scarichi di sostanze nelle acque sotterranee che siano soggetti ad autorizzazione preventiva conformemente alla direttiva 80/68/Cee del Consiglio, del 17 dicembre 1979, concernente la protezione delle acque sotterranee dall'inquinamento provocato da certe sostanze pericolose.
- 5.** Lo scarico o l'immissione di inquinanti nelle acque superficiali o sotterranee che sono soggetti a permesso, autorizzazione o registrazione conformemente alla direttiva 2000/60/Ce.
- 6.** Estrazione e arginazione delle acque soggette ad autorizzazione preventiva conformemente alla direttiva 2000/60/Ce.
- 7.** Fabbricazione, uso, stoccaggio, trattamento, interrimento, rilascio nell'ambiente e trasporto sul sito di:
 - a) sostanze pericolose definite nell'articolo 2, paragrafo 2 della direttiva 67/548/Cee del Consiglio, del 27 giugno 1967, concernente il ravvicinamento delle disposizioni legislative, regolamentari ed amministrative relative alla classificazione, all'imballaggio e all'etichettatura delle sostanze pericolose;
 - b) preparati pericolosi definiti nell'articolo 2, paragrafo 2 della direttiva 1999/45/Ce del Parlamento europeo e del Consiglio, del 31 maggio 1999, concernente il ravvicinamento delle disposizioni legislative, regolamentari ed amministrative degli Stati membri relative alla classificazione, all'imballaggio e all'etichettatura dei preparati pericolosi;
 - c) prodotti fitosanitari definiti nell'articolo 2, paragrafo 1 della direttiva 91/414/Cee del Consiglio, del 15 luglio 1991, relativa all'immissione in commercio dei prodotti fitosanitari;
 - d) biocidi definiti nell'articolo 2, paragrafo 1, lettera a) della direttiva 98/8/Ce del Parlamento europeo e del Consiglio, del 16 febbraio 1998, relativa all'immissione sul mercato dei biocidi in quantitativi superiori.
- 8.** Trasporto per strada, ferrovia, navigazione interna, mare o aria di merci pericolose o di merci inquinanti definite nell'allegato A della direttiva 94/55/Ce del Consiglio, del 21 novembre 1994, concernente il ravvicinamento delle legislazioni degli Stati membri relative al trasporto di merci pericolose su strada, o nell'allegato della direttiva 96/49/Ce del Consiglio, del 23 luglio 1996, per il ravvicinamento delle legislazioni degli Stati membri relative al trasporto di merci pericolose per ferrovia, o definite nella direttiva 93/75/Cee del Consiglio, del 13 settembre 1993, relativa alle condizioni minime necessarie per le navi dirette a porti marittimi della Comunità o che ne escono e che trasportano merci pericolose o inquinanti.
- 9.** Funzionamento di impianti soggetti ad autorizzazione, conformemente alla direttiva 84/360/Cee del Consiglio, del 28 giugno 1984, concernente la lotta contro l'inquinamento atmosferico provocato dagli impianti industriali relativamente al rilascio nell'aria di una qualsiasi delle sostanze inquinanti coperte da detta direttiva.
- 10.** Qualsiasi uso confinato, compreso il trasporto, di microrganismi geneticamente modificati definiti nella direttiva 90/219/Cee del Consiglio, del 23 aprile 1990, sull'impiego confinato di microrganismi geneticamente modificati.
- 11.** Qualsiasi rilascio deliberato nell'ambiente, trasporto e immissione in commercio di organismi geneticamente modificati definiti nella direttiva 2001/18/Ce del Parlamento europeo e del Consiglio.
- 12.** Qualsiasi spedizione transfrontaliera di rifiuti all'interno dell'Unione europea, nonché in entrata e in uscita dal suo territorio, che necessiti di un'autorizzazione o sia vietata ai sensi del regolamento (Cee) n. 259/93 del Consiglio, del 1 febbraio 1993, relativo alla sorveglianza e al controllo delle spedizioni di rifiuti all'interno della Comunità europea, nonché in entrata e in uscita dal suo territorio.
- 12-bis.** La gestione dei rifiuti di estrazione ai sensi della direttiva 2006/21/Ce del Parlamento europeo e del Consiglio, del 15 marzo 2006, relativa alla gestione dei rifiuti delle industrie estrattive.
- 12-ter.** Gestione dei siti di stoccaggio a norma del decreto legislativo di recepimento della direttiva 2009/31/Ce in materia di stoccaggio geologico di biossido di carbonio.